

Е 121

↑
КНИГА ЧЕРТЕЖЕЙ
И РИСУНКОВ

СПБ 1839

**ПОЛНОЕ СОБРАНИЕ
ЗАКОНОВЪ
РОССІЙСКОЙ ИМПЕРІИ.**

(СОБРАНИЕ ПЕРВОЕ).

КНИГА ЧЕРТЕЖЕЙ И РИСУНКОВЪ

(Планы городовъ.)

САНКТПЕТЕР БУРГЪ.

Въ Типографіи II Отдѣленія Собственной Е. И. В. Канцеляріи.

1859.

ПЛАНЫ ГОРОДОВЪ.

ОГЛАВЛЕНІЕ ПЛАНАМЪ ГОРОДОВЪ
КЪ ПЕРВОМУ ПОЛНОМУ СОБРАНІЮ ЗАКОНОВЪ
РОССІЙСКОЙ ИМПЕРІИ

I. Санктпетербургской губерніи:

1. Санктпетербурга, въ листъ
2. Части города Санктпетербурга за Обводнымъ каналомъ.
3. Части города Санктпетербурга, Петербургской стороны.
4. Нарвы.
5. Ораніенбаума.
6. Повѣнца.
7. Рождественска.
8. Социн.
9. Шлиссельбурга.
10. Ямбурга.
11. Ямбурга.

II. Московскаго намѣстничества:

12. Москвы, въ листъ.
13. Богородицка.
14. Бронницы.
15. Вереи.
16. Волоколамска.
17. Воскресенска.
18. Дмитрова.
19. Звенигородка.
20. Клина.
21. Коломны.
22. Можайска.
23. Никитска.
24. Подола.
25. Гузы.
26. Серпухова.

III. Архангельской губерніи:

27. Архангельска.
28. Кеми.
29. Онеги.

IV. Астраханской губерніи:

30. Астрахани.
31. Чернаго Яра.

V. Владимирскаго намѣстничества:

32. Владимира.
33. Александра.

34. Вязниковъ.
35. Гороховца.
36. Киржача.
37. Коврова.
38. Меленки.
39. Мурома.
40. Переславля-Залѣскаго.
41. Покрова.
42. Суздаля.
43. Судогды.
44. Шуи.
45. Юрьева-Польскаго.

VI. Вологодскаго намѣстничества:

46. Вологды.
47. Архангельска.
48. Великаго-Устюга.
49. Вельска.
50. Грязовеца.
51. Кадниковъ.
52. Красноборска.
53. Лальска.
54. Мезени.
55. Никольска.
56. Онеги.
57. Пинеги.
58. Соли-Вычегодска.
59. Тотмы.
60. Усть-Сысольска.
61. Холмогоръ.
62. Шенкурска.
63. Яренска.

VII. Волинской губерніи:

64. Бердичева (мѣстечка).
65. Житомира.

VIII. Воронежскаго намѣстничества:

66. Воронежа.
67. Бирюча.
68. Боброва.
69. Богучара.
70. Бѣловодска.

71. Валуйки.
72. Ельца.
73. Задонска.
74. Землянска.
75. Калиты.
76. Коротояка.
77. Купенска.
78. Ливенска.
79. Нижнедѣвница.
80. Острогожска.
81. Павловска.

IX. Выборгской губерніи:

82. Выборга.

X. Вятскаго намѣстничества:

83. Вятки.
84. Глазова.
85. Елабуги.
86. Кайгорода.
87. Котельнича.
88. Малмыжа.
89. Нолыска.
90. Нолыска.
91. Орлова.
92. Орлова.
93. Слободскаго.
94. Сарапула.
95. Уржума.
96. Хлыпова.
97. Царевосанчурска.
98. Яранска.

XI. Екатеринославской губерніи:

99. Екатеринославля.
100. Александровска.
101. Бахмута.
102. Бахмута.
103. Верхнедѣпровска.
104. Мариуполя.
105. Нахичевана.
106. Новомосковска.
107. Павлограда.
108. Ростова.

XII. Иркутской губернии:

109. Иркутска.
110. Киренска.

XIII. Кавказской области:

111. Кизляра.
112. Моздока.

XIV. Казанской губернии:

113. Казани.
114. Лаишева.
115. Мамадыша.
116. Свияжска.
117. Спасска.
118. Тетюшъ.
119. Чебоксарь.
120. Чебоксарь.
121. Чистополя.
122. Ядрина.

XV. Калужскаго намістничества:

123. Калуги.
124. Боровска.
125. Жиздры.
126. Козельска.
127. Лихвина.
128. Мало-Ярославца.
129. Медынска.
130. Мещовска.
131. Масальска.
132. Перемышля.
133. Серпейска.
134. Тарусы.

XVI. Кіевской губернии:

135. Кіева.
136. Василькова.
137. Радомысла.
138. Сквиры.
139. Таращи.
140. Черкасъ.
141. Чигирина.

XVII. Костромскаго намістничества:

142. Костромы.
143. Буя.
144. Варнавина.
145. Ветлуги.
146. Галича.
147. Кадыя.
148. Кинешмы.
149. Кологрива.

150. Луза.
151. Макарьева на Унжъ.
152. Макарьева на Унжъ.
153. Нерехты.
154. Плеса.
155. Солнгалича.
156. Чухломы.
157. Юрьевца-Повольскаго.

XVIII. Курскаго намістничества:

158. Курска.
159. Богатаго.
160. Бѣлгорода.
161. Дмитріева на Свапъ.
162. Корочы.
163. Льгова.
164. Новаго Оскола.
165. Обоины.
166. Путивля.
167. Рыльска.
168. Старого Оскола.
169. Суджи.
170. Тима.
171. Фатежа.
172. Хотмыжска.
173. Щигрова.

XIX. Минской губернии:

174. Минска.

XX. Могилевскаго намістничества:

175. Могилева.
176. Бабиновича.
177. Бѣлицы.
178. Копыса.
179. Климовича.
180. Мстиславля.
181. Орши.
182. Рогачева.
183. Старого Быхова.
184. Чауса.
185. Черикова.

XXI. Нижегородской губернии:

186. Нижняго города.
187. Нижняго города.
188. Ардатова.
189. Ардатова.
190. Арзамаса.
191. Балахны.
192. Васпя.
193. Горбатова.

194. Горбатова.
195. Княгинина.
196. Лукоянова.
197. Макарьева.
198. Макарьева.
199. Перевоза.
200. Починки.
201. Семенова.
202. Сергача.

XXII. Новгородской губернии:

203. Новгорода.
204. Бѣлозерска.
205. Боровича.
206. Валдая.
207. Вытегры.
208. Крохинской пристани.
209. Кириллова.
210. Крестцовъ.
211. Новой Ладогы.
212. Олонецка.
213. Петрозаводска.
214. Старой Русы.
215. Тихвина.
216. Устюжно-Жельзопо
217. Череповца.

XXIII. Олонецкаго намістничества:

218. Петрозаводска.
219. Каргополя.
220. Лодейнаго-Поля.

XXIV. Оренбургской

221. Уфы.
222. Бугуруслана.

XXV. Орловскаго намістничества:

223. Орла.
224. Болхова.
225. Брянска.
226. Дешкина.
227. Дмитровки.
228. Ельца.
229. Карачева.
230. Крома.
231. Ливны.
232. Лугани.
233. Малаго Архангельска.
234. Миценска.
235. Сѣвска.
236. Трубчевска.

XXVI. Пензенскаго наместничества :

- 237. Пензы.
- 238. Верхняго Ломова.
- 239. Городища.
- 240. Городища.
- 241. Инсара.
- 242. Керенска.
- 243. Красно-Слободки.
- 244. Красно-Слободки.
- 245. Нижняго Ломова.
- 246. Мокшана.
- 247. Наровчата.
- 248. Саранска.
- 249. Саранска.
- 250. Троицка.
- 251. Чембара.
- 252. Шешкева.

XXVII. Пермской губернии:

- 253. Перми.
- 254. Екатеринбург.
- 255. Ирбита.
- 256. Кунгура.
- 257. Шадринска.

XXVIII. Подольской губернии:

- 258. Проскурова.

XXIX. Полоцкаго наместничества :

- 259. Витебска.
- 260. Велижа.
- 261. Городка.
- 262. Дриссы.
- 263. Динабург.
- 264. Люцина.
- 265. Невеля.
- 266. Полоцка.
- 267. Рѣжицы.
- 268. Себежа.
- 269. Суража.

XXX. Полтавской губернии:

- 270. Перелесавля.
- 271. Крюкова (посада).

XXXI. Псковскаго наместничества :

- 272. Пскова.
- 273. Великихъ Лукъ.
- 274. Гдова.
- 275. Луги.

- 276. Новоржева.
- 277. Опочки.
- 278. Острова.
- 279. Порхова.
- 280. Солецкаго посада.
- 281. Торопца.
- 282. Холма.

XXXII. Рязанскаго наместничества :

- 283. Рязани.
- 284. Данкова.
- 285. Егорьевска.
- 286. Касимова.
- 287. Михайлова.
- 288. Пронска.
- 289. Ряжска.
- 290. Раненбурга.
- 291. Сапожка.
- 292. Скопина.
- 293. Спаска.

XXXIII. Саратовской губернии:

- 294. Саратова.
- 295. Аткарска.
- 296. Балашова.
- 297. Вольска.
- 298. Кузнецка.
- 299. Камышина.
- 300. Петровска.
- 301. Дубовки (посада).
- 302. Сердобска.
- 303. Хвальинска.
- 304. Царицына.

XXXIV. Симбирской губернии:

- 305. Симбирска.
- 306. Алатыря.
- 307. Ардатова.
- 308. Буинска.
- 309. Карсуна.
- 310. Курмыша.
- 311. Сенгилеева.
- 312. Ставрополя.
- 313. Сызранн.

XXXV. Смоленской губернии:

- 314. Смоленска.
- 315. Смоленска.
- 316. Бѣлаго.
- 317. Вязьмы.
- 318. Гжатска.
- 319. Гжатска.

- 320. Духовщины.
- 321. Духовщины.
- 322. Ельны.
- 323. Краснаго.
- 324. Краснаго.
- 325. Порѣчья.
- 326. Порѣчья.
- 327. Рославля.
- 328. Сычевки.
- 329. Юхнова.

XXXVI. Таврической губернии:

- 330. Керчи.
- 331. Феодоси.

XXXVII. Тамбовской губернии:

- 332. Тамбова.
- 333. Борисоглѣбска.
- 334. Елатымы.
- 335. Козлова.
- 336. Моршанска.
- 337. Спасска.

XXXVIII. Тверской губернии:

- 338. Твери.
- 339. Бежеца.
- 340. Вельевогоска.
- 341. Вышняго Волочка.
- 342. Вышняго Волочка.
- 343. Зубцова.
- 344. Калязина.
- 345. Кашина.
- 346. Корчевы.
- 347. Краснаго Холма.
- 348. Осташкова.
- 349. Ржева.
- 350. Старицы.
- 351. Торжка.

XXXIX. Тобольской губернии:

- 352. Тобольска.
- 353. Туринска.
- 354. Тюмени.

XL. Томской губернии:

- 355. Томска.

XLI. Тульскаго наместничества:

- 356. Тулы.
- 357. Алексина.
- 358. Богородицка.
- 359. Бѣлева.
- 360. Венева.
- 361. Ефремова.
- 362. Елифани.

IV

- 363. Каширы.
- 364. Крапивны.
- 365. Новосила.
- 366. Одоева.
- 367. Черни.

XLII. Харьковского наместничества:

- 368. Харькова.
- 369. Харькова.
- 370. Ахтырки.
- 371. Богодухова.
- 372. Богодухова.
- 373. Бѣлополья.
- 374. Валки.
- 375. Волчанска.
- 376. Волчанска.
- 377. Зміева.
- 378. Золочева.
- 379. Изюма.
- 380. Краснокутска.

- 381. Купянска.
- 382. Лебедина.
- 383. Мирополья.
- 384. Недригайлова.
- 385. Сумь.
- 386. Хотмыжска.
- 387. Чугуева.

XLIII. Черниговской губернии:

- 388. Чернигова.
- 389. Березны.
- 390. Борзны.
- 391. Городни.
- 392. Копотопя.
- 393. Коропа.
- 394. Кролевица.
- 395. Мглива.
- 396. Новгородъ-Сѣверска.
- 397. Нового мѣста.
- 398. Нѣжина.
- 399. Остера.

- 400. Погоры.
- 401. Сосницы.
- 402. Стародуба.
- 403. Суража.

XLIV. Якутской области:

- 404. Якутска.

XLV. Ярославской губернии:

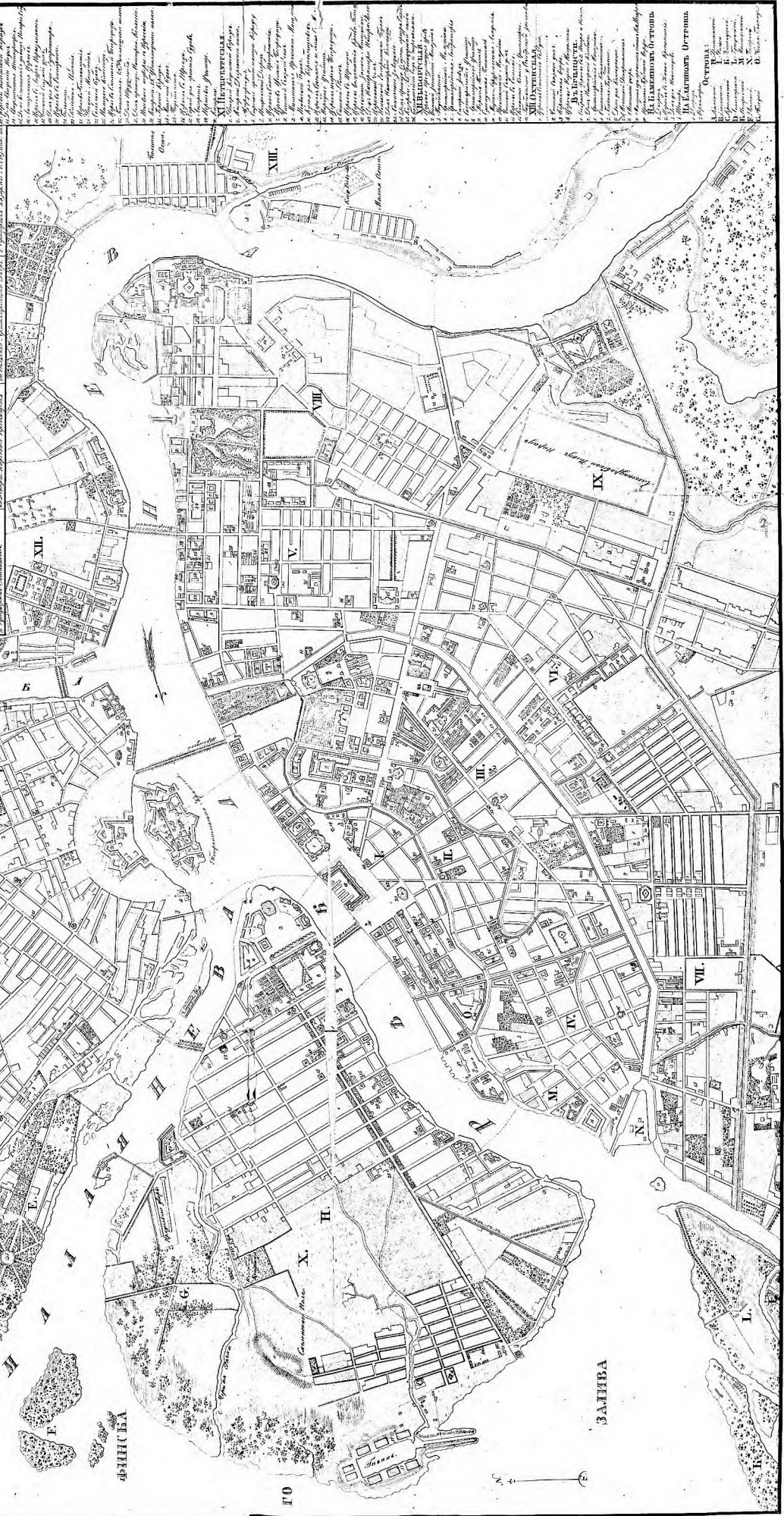
- 405. Ярославля.
- 406. Борисоглебска.
- 407. Давылова.
- 408. Любима.
- 409. Мологи.
- 410. Мичкипа.
- 411. Петровска.
- 412. Пошехонья.
- 413. Романова.
- 414. Ростова.
- 415. Рыбинска.
- 416. Углича.

Полная комиссия
ген.-л. С. Степановича Волкова
Инженер-геодезиста
Степанова 25-го мая 1859 г.

Масштаб
1:50000
45 верст равна 100 милям

ЧАСТЬ ГОРОДА.

ПЛАМБОВИЧЬЯ
1. Дом № 1. 2. Дом № 2. 3. Дом № 3. 4. Дом № 4. 5. Дом № 5. 6. Дом № 6. 7. Дом № 7. 8. Дом № 8. 9. Дом № 9. 10. Дом № 10. 11. Дом № 11. 12. Дом № 12. 13. Дом № 13. 14. Дом № 14. 15. Дом № 15. 16. Дом № 16. 17. Дом № 17. 18. Дом № 18. 19. Дом № 19. 20. Дом № 20. 21. Дом № 21. 22. Дом № 22. 23. Дом № 23. 24. Дом № 24. 25. Дом № 25. 26. Дом № 26. 27. Дом № 27. 28. Дом № 28. 29. Дом № 29. 30. Дом № 30. 31. Дом № 31. 32. Дом № 32. 33. Дом № 33. 34. Дом № 34. 35. Дом № 35. 36. Дом № 36. 37. Дом № 37. 38. Дом № 38. 39. Дом № 39. 40. Дом № 40. 41. Дом № 41. 42. Дом № 42. 43. Дом № 43. 44. Дом № 44. 45. Дом № 45. 46. Дом № 46. 47. Дом № 47. 48. Дом № 48. 49. Дом № 49. 50. Дом № 50. 51. Дом № 51. 52. Дом № 52. 53. Дом № 53. 54. Дом № 54. 55. Дом № 55. 56. Дом № 56. 57. Дом № 57. 58. Дом № 58. 59. Дом № 59. 60. Дом № 60. 61. Дом № 61. 62. Дом № 62. 63. Дом № 63. 64. Дом № 64. 65. Дом № 65. 66. Дом № 66. 67. Дом № 67. 68. Дом № 68. 69. Дом № 69. 70. Дом № 70. 71. Дом № 71. 72. Дом № 72. 73. Дом № 73. 74. Дом № 74. 75. Дом № 75. 76. Дом № 76. 77. Дом № 77. 78. Дом № 78. 79. Дом № 79. 80. Дом № 80. 81. Дом № 81. 82. Дом № 82. 83. Дом № 83. 84. Дом № 84. 85. Дом № 85. 86. Дом № 86. 87. Дом № 87. 88. Дом № 88. 89. Дом № 89. 90. Дом № 90. 91. Дом № 91. 92. Дом № 92. 93. Дом № 93. 94. Дом № 94. 95. Дом № 95. 96. Дом № 96. 97. Дом № 97. 98. Дом № 98. 99. Дом № 99. 100. Дом № 100.



ЗАЛИБА

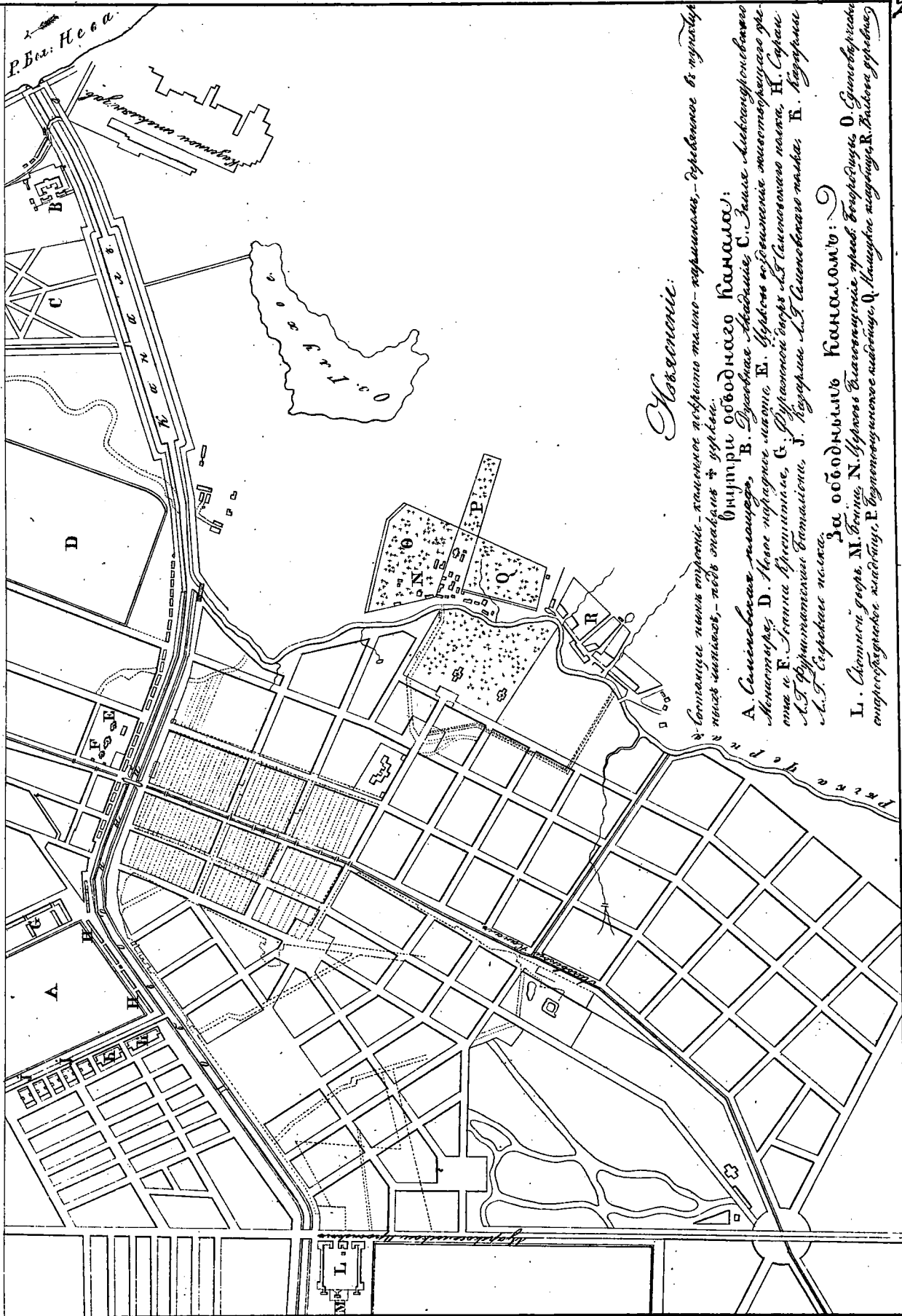

ГО

ЧАСТЬ
ФИНСКОГО
ОСТРОВА

ПРОЕКТНЫЙ ПЛАНЪ

на водопитательный каналъ.
Высоты каналъ сооруженъ
7 Октября 1831 года.
Самостоятельный Военный
Инженер — Вюртембергъ Зенне.

Устроиваемый каналъ между Черной рѣкою и
за обводный каналъ между Черной рѣкою и
Дуровскою заставою.



Условіи:

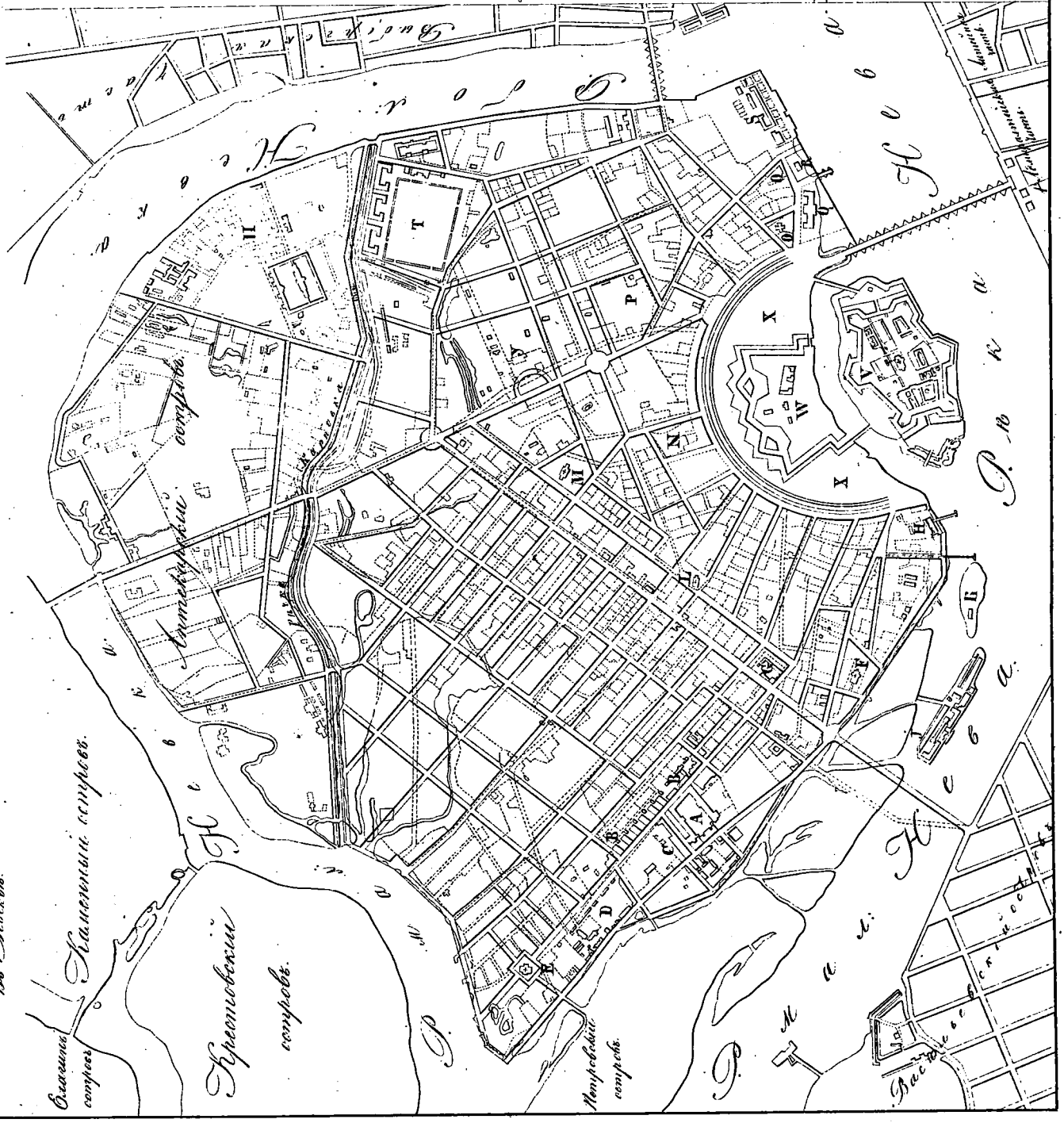
Въ составъ плана введены каналы по плану — перемычки, — выведенные въ нурьбу
и нурьбу каналъ, — подъ мостомъ № 37.

Внутренній обводный каналъ:
А. Савиловская перемычка, В. Дуровская перемычка, С. Земля Люблинская
Мостовая, Д. Новая перемычка, Е. Буровская перемычка, Ж. Земля Люблинская
и Е. Земля Люблинская, Г. Дуровская перемычка, И. Земля Люблинская
и Ж. Земля Люблинская, К. Земля Люблинская, Л. Земля Люблинская
и М. Земля Люблинская.

За обводный каналъ:
Л. Земля Люблинская, М. Земля Люблинская, Н. Земля Люблинская, О. Земля Люблинская
и П. Земля Люблинская, Р. Земля Люблинская, Q. Земля Люблинская, R. Земля Люблинская

**ПРОЕКТНЫЙ ПЛАНЪ
УРЕГУЛИРОВАВШЕЙ ЧАСТИ ГОРОДА САНКТПЕТЕРБУРГА
между каналом Яковлевъ, Васильевъ и каналомъ Левымъ и
каналомъ и каналомъ Дельвинымъ, называемой
ПЕТЕРБУРГСКОЮ ЧАСТЮ.**

На плане 1) и 2) означены в м. 1:100
Строительное Бюро по плану
Н. И. Кавалери
Планъ 12 в. в. 1837 года
изъ Москвы



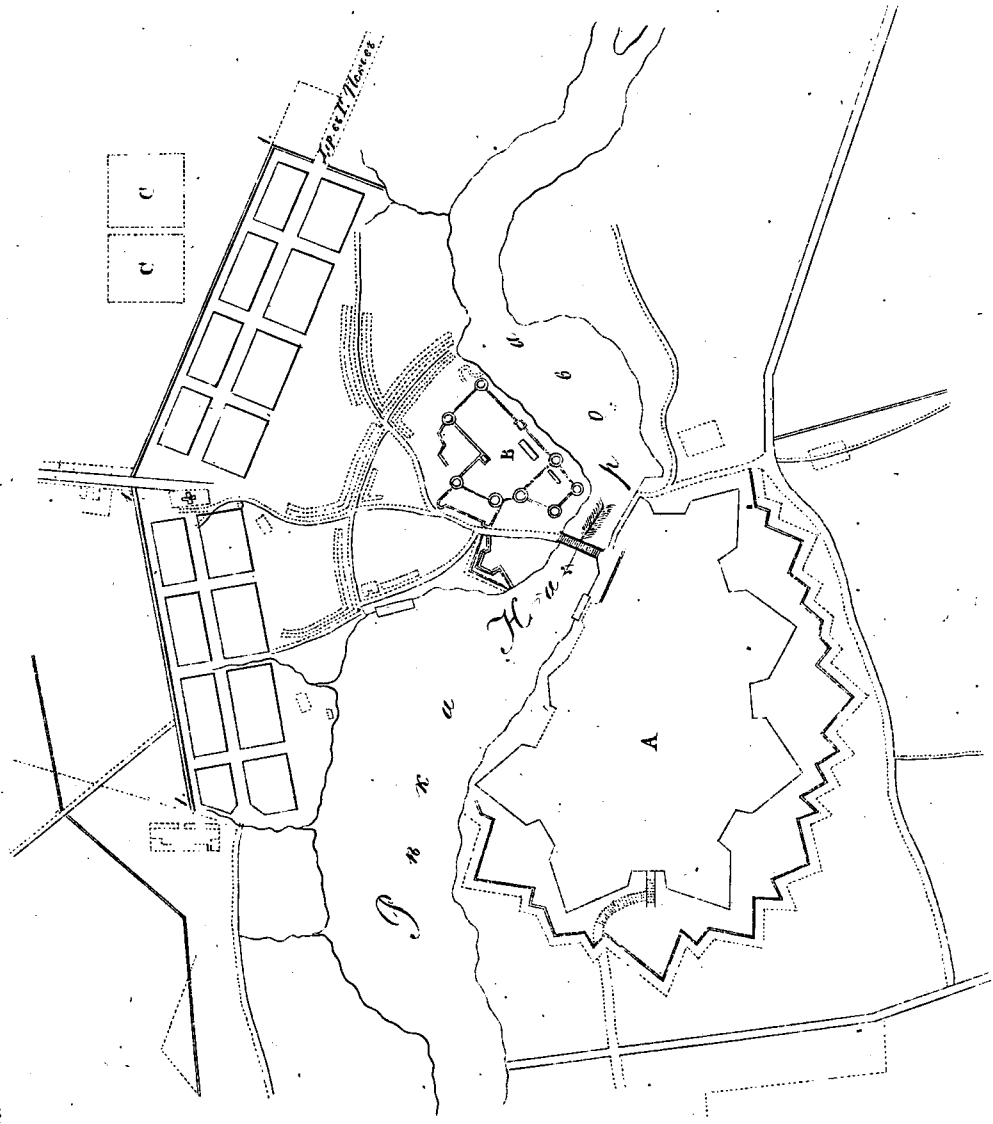

Объясненіе:

Семьдесятъ новыхъ строеній - ка-
менные постройки - каменные
мосты - урочные въ урочныхъ
назв. каменныя - мосты зиданы въ
+ каменныя.

- A. Дворецъ Кудрявцовъ и вокругъ
- B. Строенія у Васильевскаго м. и в. в.
- C. Строенія у Васильевскаго м. и в. в.
- D. Строенія у Васильевскаго м. и в. в.
- E. Строенія у Васильевскаго м. и в. в.
- F. Строенія у Васильевскаго м. и в. в.
- G. Строенія у Васильевскаго м. и в. в.
- H. Строенія у Васильевскаго м. и в. в.
- I. Строенія у Васильевскаго м. и в. в.
- J. Строенія у Васильевскаго м. и в. в.
- K. Строенія у Васильевскаго м. и в. в.
- L. Строенія у Васильевскаго м. и в. в.
- M. Строенія у Васильевскаго м. и в. в.
- N. Строенія у Васильевскаго м. и в. в.
- O. Строенія у Васильевскаго м. и в. в.
- P. Строенія у Васильевскаго м. и в. в.
- Q. Строенія у Васильевскаго м. и в. в.
- R. Строенія у Васильевскаго м. и в. в.
- S. Строенія у Васильевскаго м. и в. в.
- T. Строенія у Васильевскаго м. и в. в.
- U. Строенія у Васильевскаго м. и в. в.
- V. Строенія у Васильевскаго м. и в. в.
- W. Строенія у Васильевскаго м. и в. в.
- X. Строенія у Васильевскаго м. и в. в.

ПЛАНЪ САНКТ-ПЕТЕРБУРГСКОЙ Губерніи ГОРОДУ НАРВѢ.

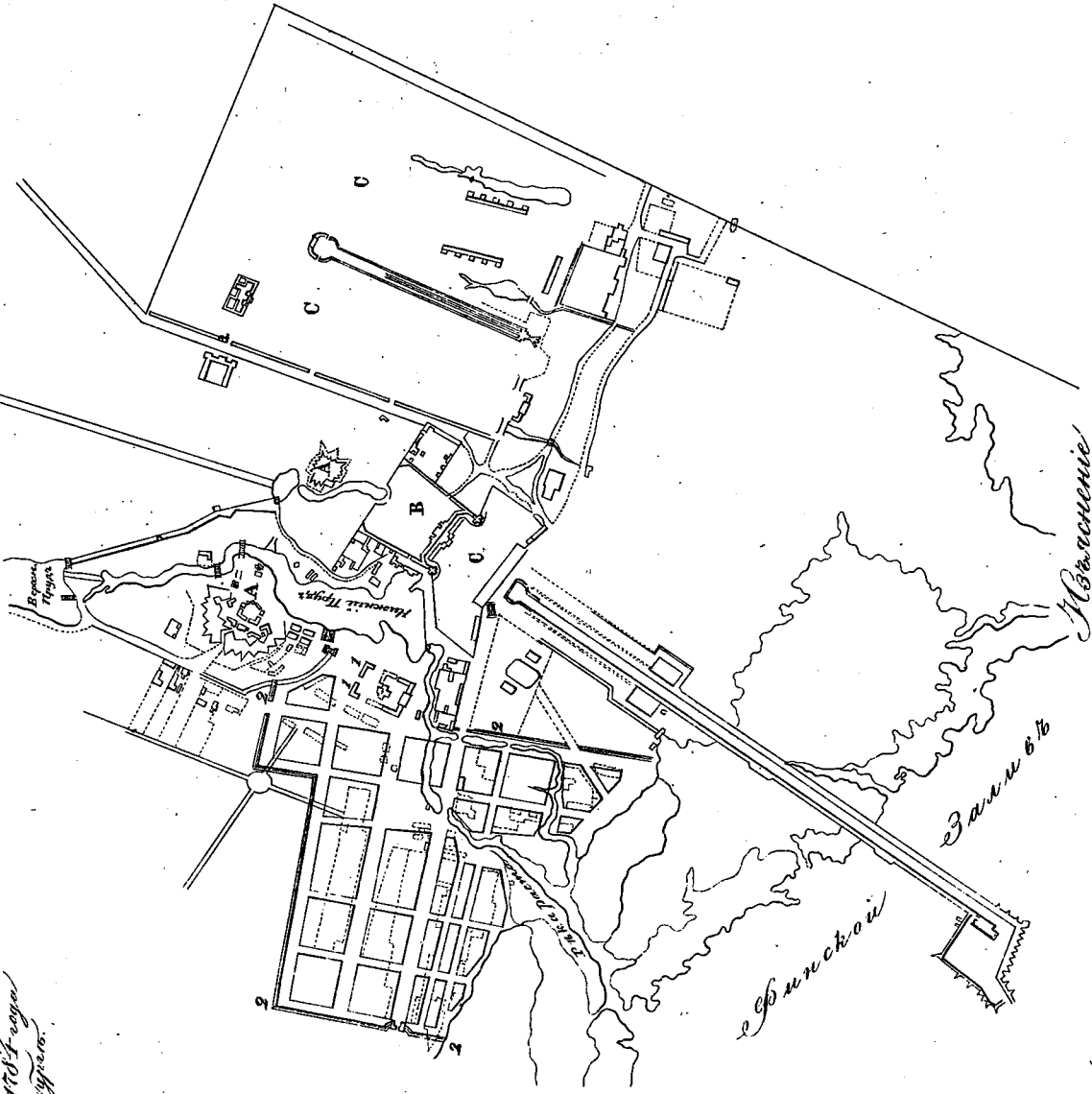
Изъединенная именованная
Св. Императорскаго Величества
Генералъ-Маіоръ 210 0000
Генералъ-Маіоръ 1784 года
Въ Санкт-Петербургѣ.



Поясненіе:
 Слѣдуютъ или сирѣчь: каменныя похороны, манежъ-квартанъ, — Избранныя въ пундирныя семіи, —
 Печь палочная въ Нарвѣ. А Монастырь Князя В. Князя Кирьяна С. Давыдова Князя.
 Врѣзъ прожектированъ:
 Нарвѣ показаны сапья-матюва каменныя пундирныя Пундирныя и Общественныя дома
 и цркви сирѣчь. 1. Вѣст и прѣст въ сирѣчь Пундирныя.

На основании писем и сведений
 от **Князя Александра Михайловича**
 сына **Князя Александра Михайловича**
 по плану
Г. С. Князь

ПЛАНЪ САНКТЪ-ПЕТЕРБУРГСКОЙ ГИМНАЗИИ
ГОРОДУ ОРАНІЕНБАУМУ.



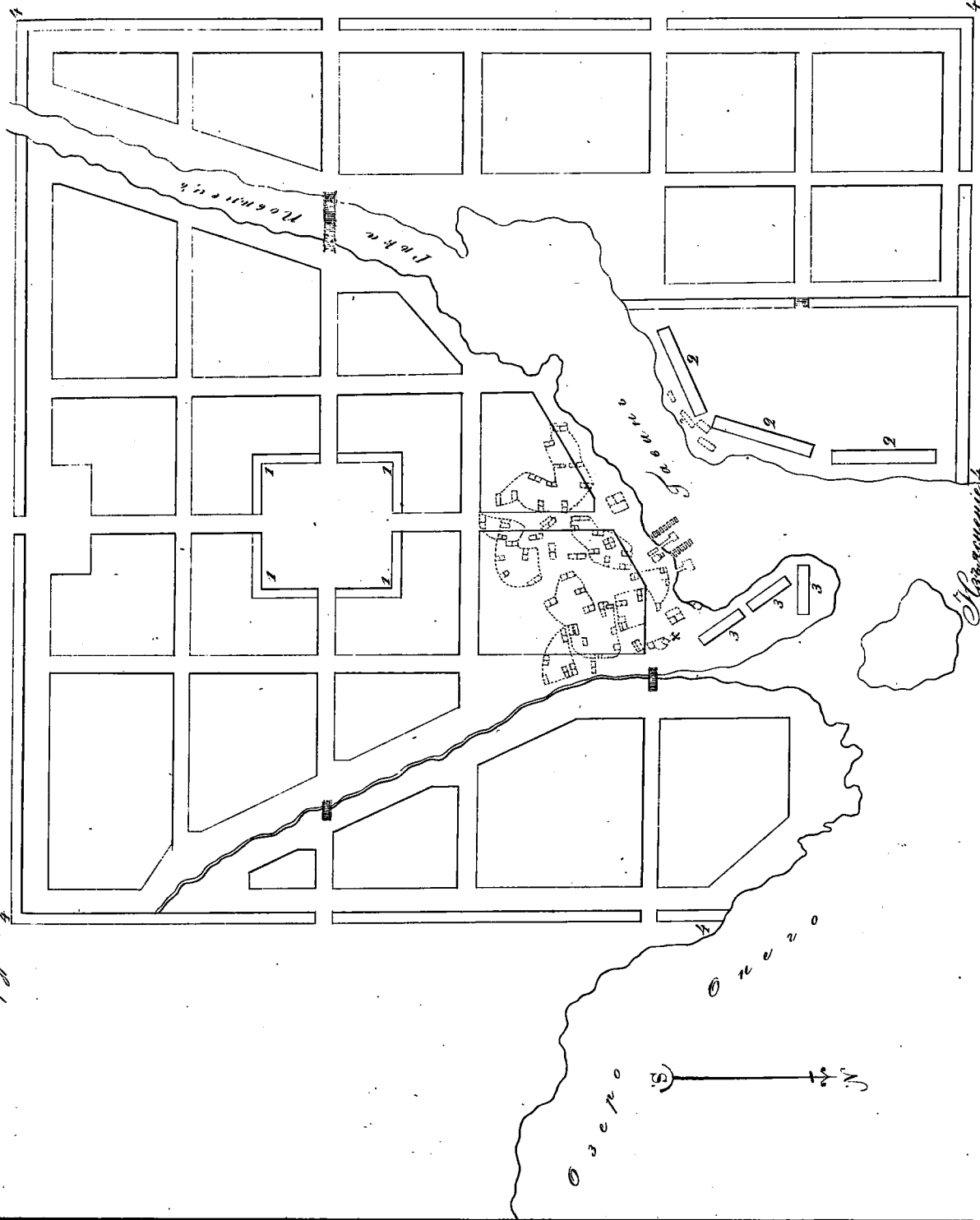
Составленъ на основании писемъ и сведений от **Князя Александра Михайловича** сына **Князя Александра Михайловича**.
 Составленъ по плану **Г. С. Князь**.

Въ планѣ показаны: **А** - Кухня, **Б** - Кухня, **В** - Кухня, **Г** - Кухня, **Д** - Кухня, **Е** - Кухня, **Ж** - Кухня, **З** - Кухня, **И** - Кухня, **К** - Кухня, **Л** - Кухня, **М** - Кухня, **Н** - Кухня, **О** - Кухня, **П** - Кухня, **Р** - Кухня, **С** - Кухня, **Т** - Кухня, **У** - Кухня, **Ф** - Кухня, **Х** - Кухня, **Ц** - Кухня, **Ч** - Кухня, **Ш** - Кухня, **Щ** - Кухня, **Ъ** - Кухня, **Ы** - Кухня, **Ь** - Кухня, **Э** - Кухня, **Ю** - Кухня, **Я** - Кухня.

**ПЛАНЪ САНКТЪ ПЕТЕРБУРГСКОЙ Губерніи
Города ПОРЪБИЦѢ.**

На планѣ означены всѣ населенныя мѣста
Св. С. Императорскаго Величества вѣдомства
Въ томъ числѣ:
Въ 1874 году
Губ. С. Петербурга.

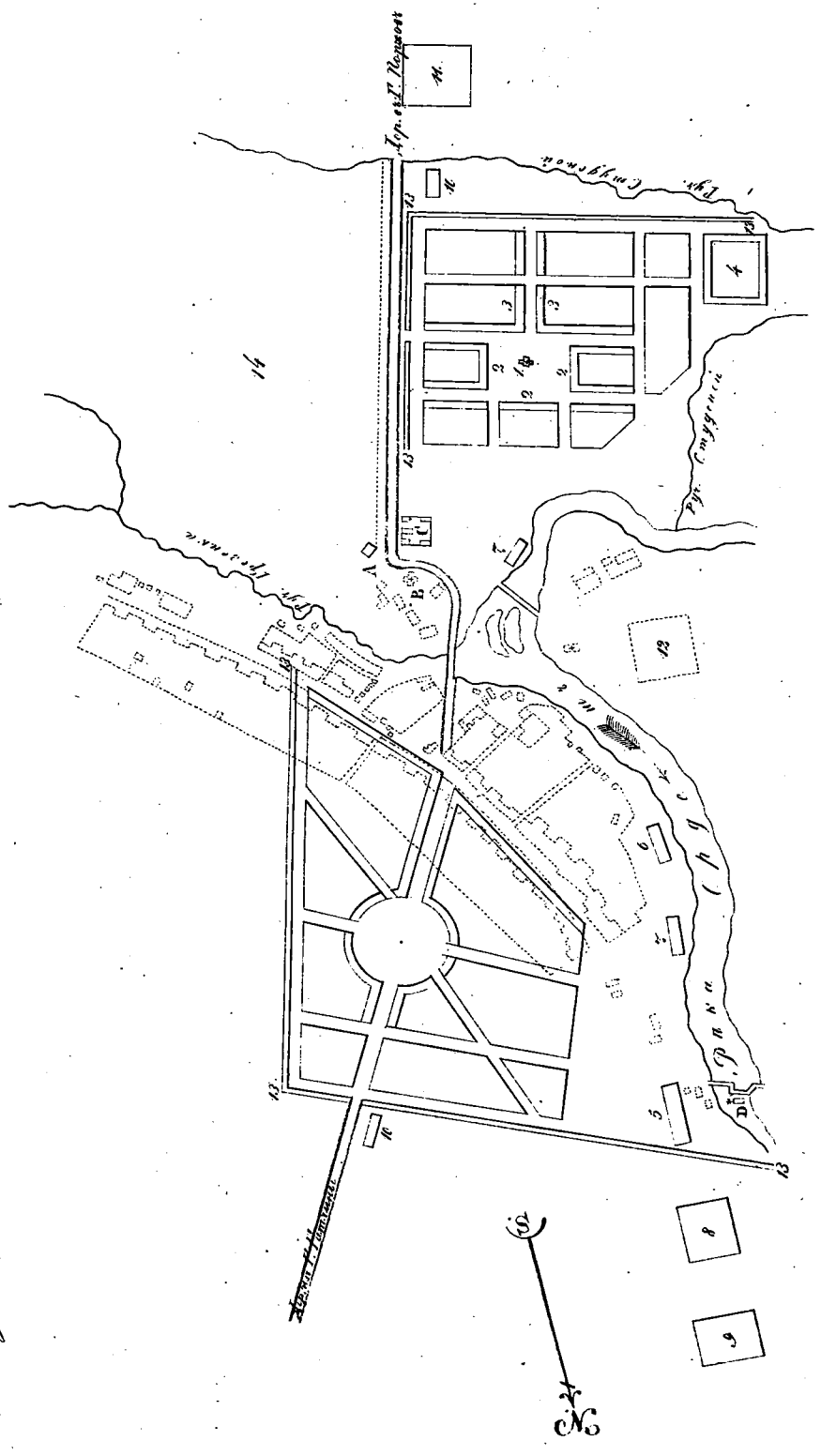
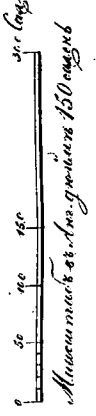
Масштабъ вѣд. вѣдомствъ: 1:100 000



Въ планѣ означены всѣ населенныя мѣста
Св. С. Императорскаго Величества вѣдомства
Въ томъ числѣ:
Въ 1874 году
Губ. С. Петербурга.

ПЛАНЪ САНКТ-ПЕТЕРБУРГСКОЙ ГУБЕРНІИ ГОРОДУ РОЖЕСТВЕНСКУ.

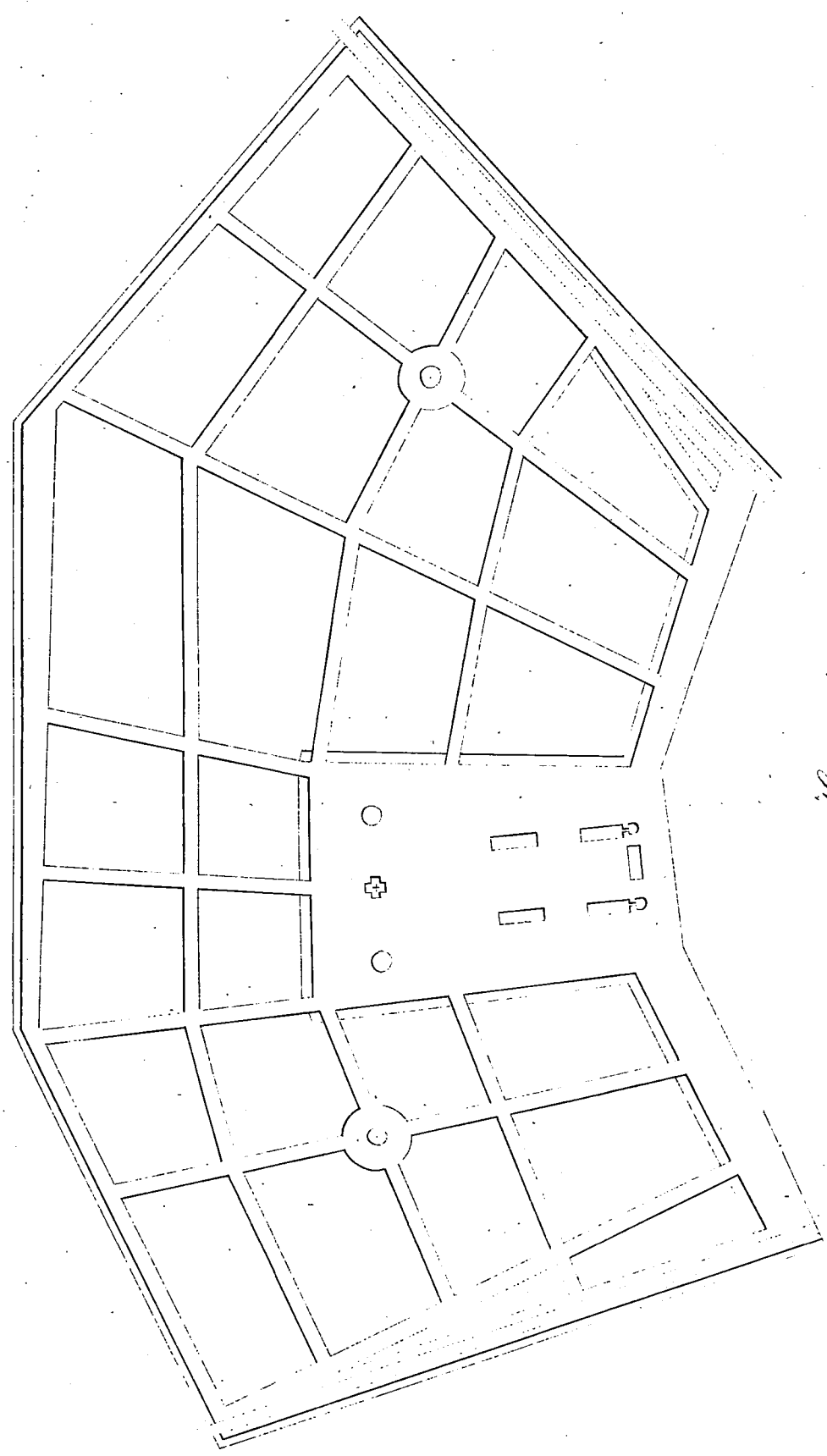
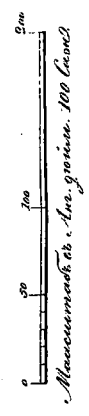
На основании планов составленъ
Св. Инженеромъ Фридрихомъ Вилхельмомъ Фришомъ.
Быть по сему.
Май 12 дня 1884 года.
Въ С.-Петербургѣ Св. Инж.



Объясненіе:
 1. Соборъ св. Петра и Павла. 2. Домъ священника. 3. Домъ священника. 4. Домъ священника. 5. Домъ священника. 6. Домъ священника. 7. Домъ священника. 8. Домъ священника. 9. Домъ священника. 10. Домъ священника. 11. Домъ священника. 12. Домъ священника. 13. Домъ священника. 14. Домъ священника.

**ПЛАНЪ САНКТУРАТОРСКОЙ ТЮРЬМЫ
Города СФІИ.**

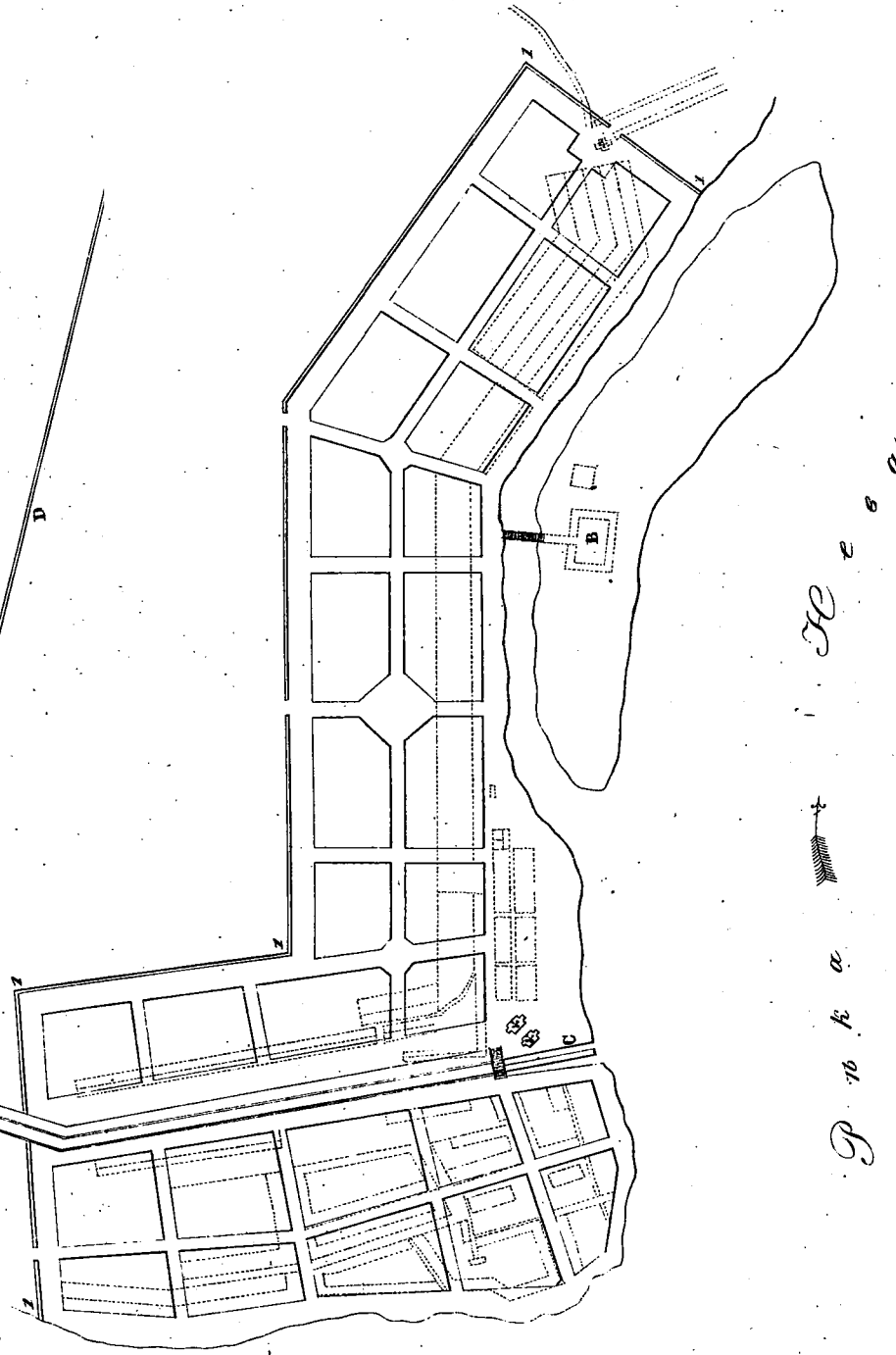
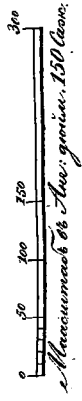
Архитектурный план санктурской тюремной
Санктурской тюрьмы. В. И. Шварцбургский.
Учен. Записки 1780 года.
В. И. Шварцбургский.



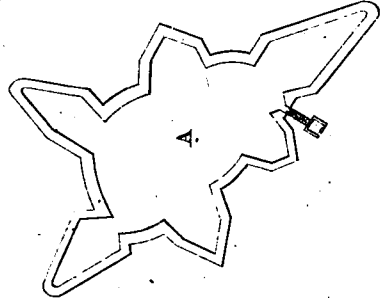
*Можетъ
въ тюрьмахъ употребляется въ тюрьмахъ, а также
въ тюрьмахъ употребляется въ тюрьмахъ, а также
въ тюрьмахъ употребляется въ тюрьмахъ, а также*

ПЛАНЪ Императорскаго Суворовскаго Артиллерійскаго Училища въ Шлиссельбургѣ.

На основании плана составленъ
Ея Императорскаго Высочайшаго
Указа 1864 года
Объ С. Шлиссельбургѣ.



Часть
Артиллерійскаго Озера



Изъясненіе

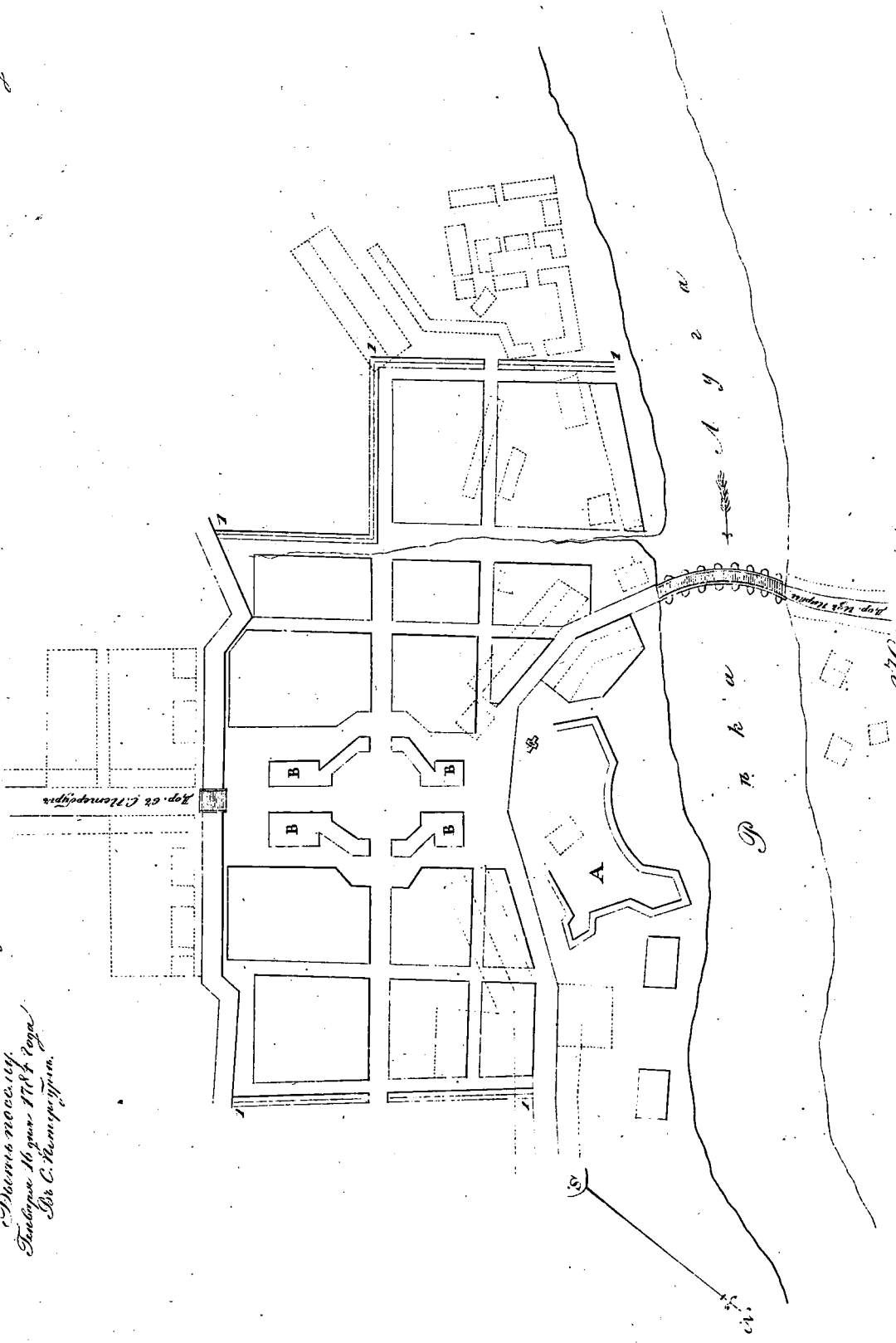
Составляетъ планъ училища артиллеріи, расположеннаго по плану, въ Шлиссельбургѣ. Зданіе состоитъ изъ корпусовъ: А - корпусъ офицерскихъ квартиръ, Б - корпусъ кадетскихъ квартиръ, В - корпусъ кадетскихъ квартиръ, Г - корпусъ кадетскихъ квартиръ, Д - корпусъ кадетскихъ квартиръ.

Въ планѣ изображены: корпусъ артиллерійскаго училища, корпусъ кадетскихъ квартиръ, корпусъ кадетскихъ квартиръ, корпусъ кадетскихъ квартиръ, корпусъ кадетскихъ квартиръ.

ПЛАНЪ СѢВЕРНОГОРЬСКОЙ ДУБЕНКИ Городу Ямбургу.



Надъшшимъ планомъ собственнаго
С.в. Инженернаго Высшею ступеню
Планаго полковника
Павла Яковлевича Ямбургскаго
Въ С. Петербургѣ.



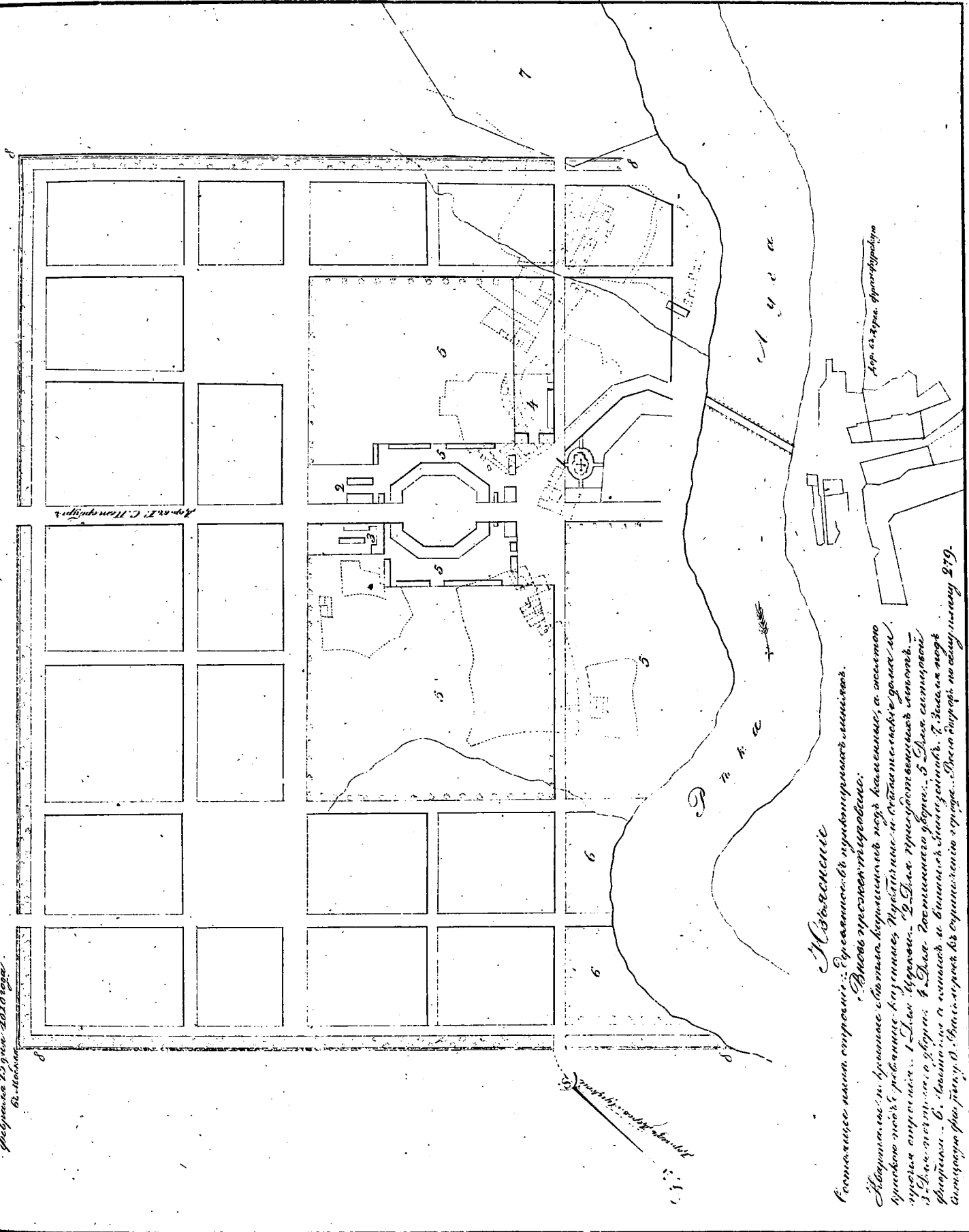
Составленъ, или оутвержденъ, какъ сказано по плану, тѣмъ же инженеромъ, въ присутствіи комиссаровъ
Полковника Ямбургскаго, Полковника Ямбургскаго, Полковника Ямбургскаго, Полковника Ямбургскаго,
Коллежскаго Секретаря и Коллежскаго Секретаря.
Въ С. Петербургѣ, 1784 года.

ПЛАНЪ Св. Николаевскаго градскаго округа

ГОРОДУ ЯМБУРГУ.

Начертанъ на основании собственнаго
 Его Императорскаго Величества Высочайшаго
 повеленія отъ 15 Октября 1839 года.

Масштабъ 1:25000
 1 дюймъ = 250 сажень



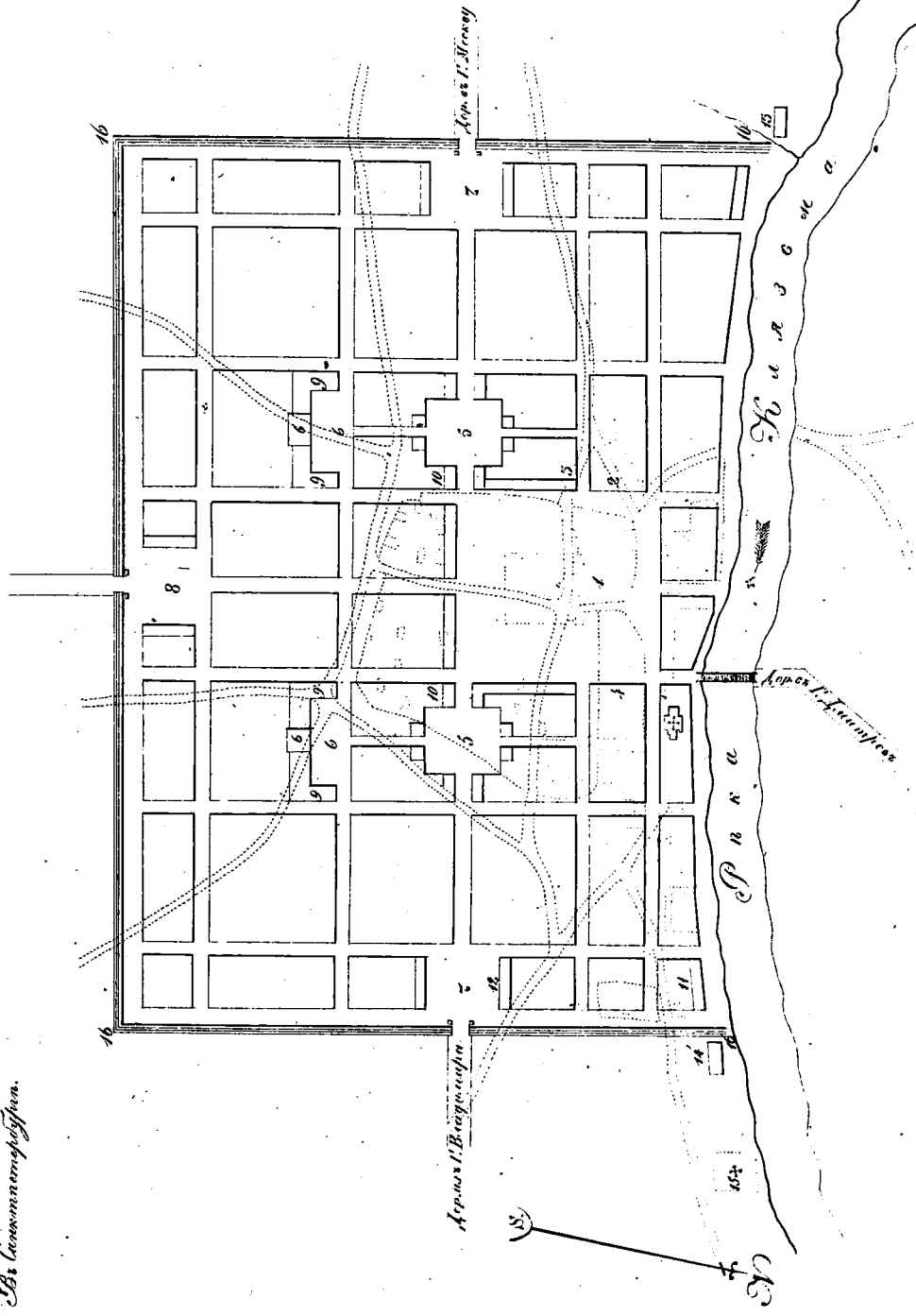

Изъясненіе

Къ плану всеобщаго плана города Ямбурга въ губернскомъ мѣстечкѣ.
 1. Въ планѣ показаны всѣ существующія и проектируемыя постройки.
 2. Въ планѣ показаны всѣ существующія и проектируемыя улицы и переулки.
 3. Въ планѣ показаны всѣ существующія и проектируемыя площади и скверы.
 4. Въ планѣ показаны всѣ существующія и проектируемыя сады и огороды.
 5. Въ планѣ показаны всѣ существующія и проектируемыя парки и бульвары.
 6. Въ планѣ показаны всѣ существующія и проектируемыя фабрики и заводы.
 7. Въ планѣ показаны всѣ существующія и проектируемыя церкви и школы.

ПЛАНЪ МОСКОВСКАГО ПАМЯТНИКЕСТВА

ГОРОДУ БОГОРОДСКУ.

Напечатанъ въ Москвѣ въ Типографіи Императорскаго Вѣдомства въ 1864 году.
 Въ Санктпетербургѣ.
 Въ Типографіи Императорскаго Вѣдомства въ 1864 году.

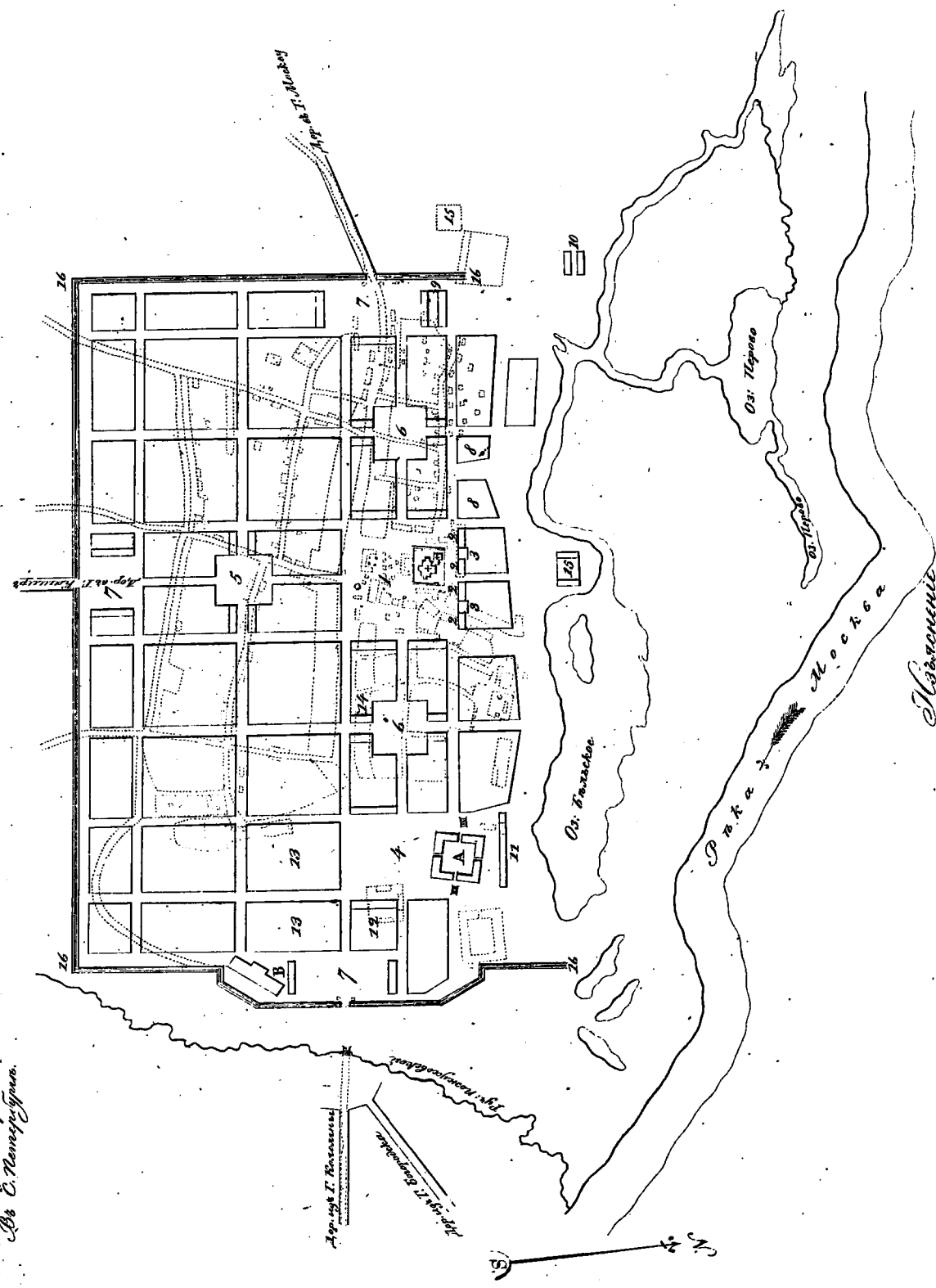


Изъясненіе:
 Составляетъ планъ сѣвернаго вѣнчика монастыря. Древнее въ архитектурныхъ мнѣніяхъ. Планъ знаменъ и урочекъ. А также зданій.
 Въ сѣверномъ вѣнчикѣ монастыря сѣверо-восточнаго вѣнчика древнее въ архитектурныхъ мнѣніяхъ. Планъ знаменъ и урочекъ. А также зданій.
 1. Планъ знаменъ и урочекъ. А также зданій. 2. Планъ знаменъ и урочекъ. А также зданій. 3. Планъ знаменъ и урочекъ. А также зданій. 4. Планъ знаменъ и урочекъ. А также зданій. 5. Планъ знаменъ и урочекъ. А также зданій. 6. Планъ знаменъ и урочекъ. А также зданій. 7. Планъ знаменъ и урочекъ. А также зданій. 8. Планъ знаменъ и урочекъ. А также зданій. 9. Планъ знаменъ и урочекъ. А также зданій. 10. Планъ знаменъ и урочекъ. А также зданій. 11. Планъ знаменъ и урочекъ. А также зданій. 12. Планъ знаменъ и урочекъ. А также зданій. 13. Планъ знаменъ и урочекъ. А также зданій. 14. Планъ знаменъ и урочекъ. А также зданій. 15. Планъ знаменъ и урочекъ. А также зданій.

Шкала
0 50 100 150 200 250
Масштабъ въ Саженъ 1:2500

Городъ Бронницамъ.

Създанъ по плану, составленному въ 1784 году
Генераломъ С. П. Панинымъ.



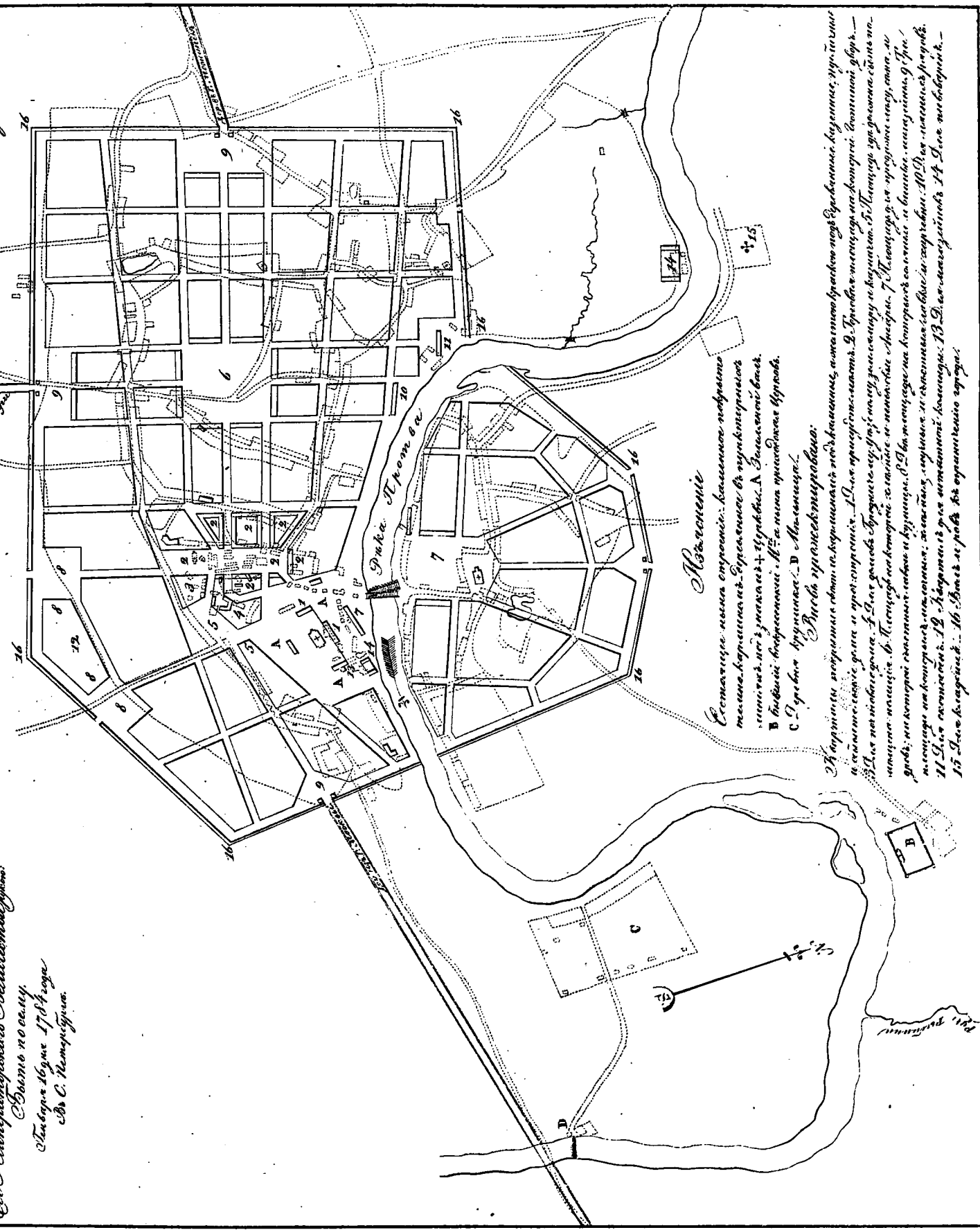
Поясненіе

Составленъ планъ города. Вмѣстѣ показано также каменныя здания въ окруженіи сѣверо-западной стороны. А. Панинъ.
 В. Панинъ, архитекторъ казеннаго завода. В. Панинъ, архитекторъ казеннаго завода.
 С. Панинъ, архитекторъ казеннаго завода. С. Панинъ, архитекторъ казеннаго завода.
 1. Панинъ, архитекторъ казеннаго завода. 2. Панинъ, архитекторъ казеннаго завода. 3. Панинъ, архитекторъ казеннаго завода. 4. Панинъ, архитекторъ казеннаго завода. 5. Панинъ, архитекторъ казеннаго завода. 6. Панинъ, архитекторъ казеннаго завода. 7. Панинъ, архитекторъ казеннаго завода. 8. Панинъ, архитекторъ казеннаго завода. 9. Панинъ, архитекторъ казеннаго завода. 10. Панинъ, архитекторъ казеннаго завода. 11. Панинъ, архитекторъ казеннаго завода. 12. Панинъ, архитекторъ казеннаго завода. 13. Панинъ, архитекторъ казеннаго завода. 14. Панинъ, архитекторъ казеннаго завода. 15. Панинъ, архитекторъ казеннаго завода. 16. Панинъ, архитекторъ казеннаго завода. 17. Панинъ, архитекторъ казеннаго завода. 18. Панинъ, архитекторъ казеннаго завода. 19. Панинъ, архитекторъ казеннаго завода. 20. Панинъ, архитекторъ казеннаго завода. 21. Панинъ, архитекторъ казеннаго завода. 22. Панинъ, архитекторъ казеннаго завода. 23. Панинъ, архитекторъ казеннаго завода. 24. Панинъ, архитекторъ казеннаго завода. 25. Панинъ, архитекторъ казеннаго завода. 26. Панинъ, архитекторъ казеннаго завода.

На подлинный написанно соотвѣстно
 Св. Императорскаго Величества
 Бумаго по сауду
 Штаба вѣдомствъ 17 вѣдомствъ
 въ С. Петербургѣ.

Юрду Берей.

Масштабъ въ Аршину: 150 Арш.

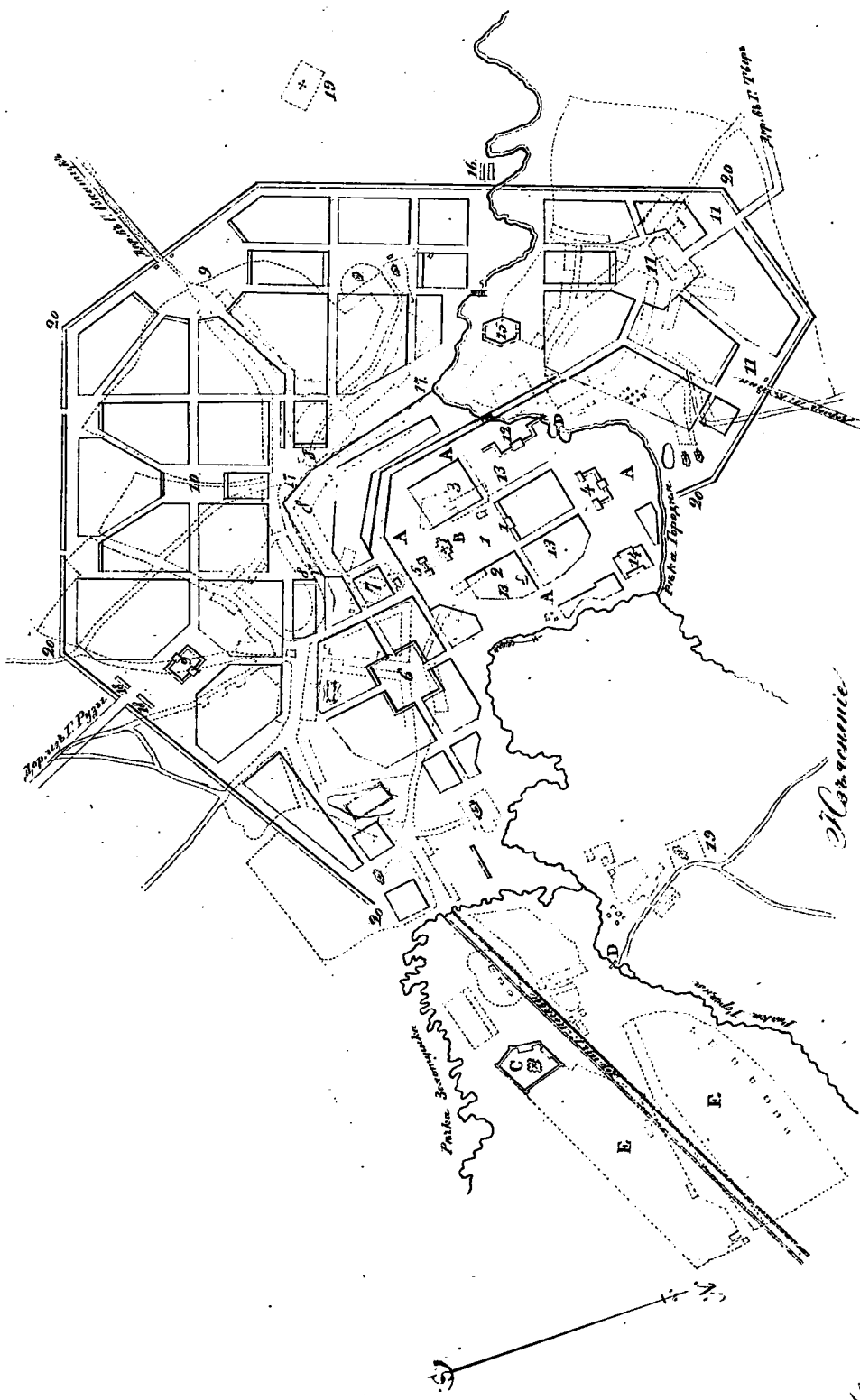



Историческое

Семьдесятъ летъ тому основана каменная фабрика
 на берегу реки. Временами въ выкупе
 земли, не зная истребленъ. А в настоящее время
 в фабрику введены: 1. Машина вращающая вращающ.
 2. Машина вращающая вращающ.
 3. Машина вращающая вращающ.
 4. Машина вращающая вращающ.
 5. Машина вращающая вращающ.
 6. Машина вращающая вращающ.
 7. Машина вращающая вращающ.
 8. Машина вращающая вращающ.
 9. Машина вращающая вращающ.
 10. Машина вращающая вращающ.
 11. Машина вращающая вращающ.
 12. Машина вращающая вращающ.
 13. Машина вращающая вращающ.
 14. Машина вращающая вращающ.
 15. Машина вращающая вращающ.

ПЛАНЪ Московскаго Намѣстничества Городу ВОЛОКОЛАМСКУ.

На подлинный писменный составлен
С. Я. Н. Турчаниновъ Воинствования
Възвѣсто по плану
Генералъ-Маіора 1747 года
Въ С. Петербургѣ.

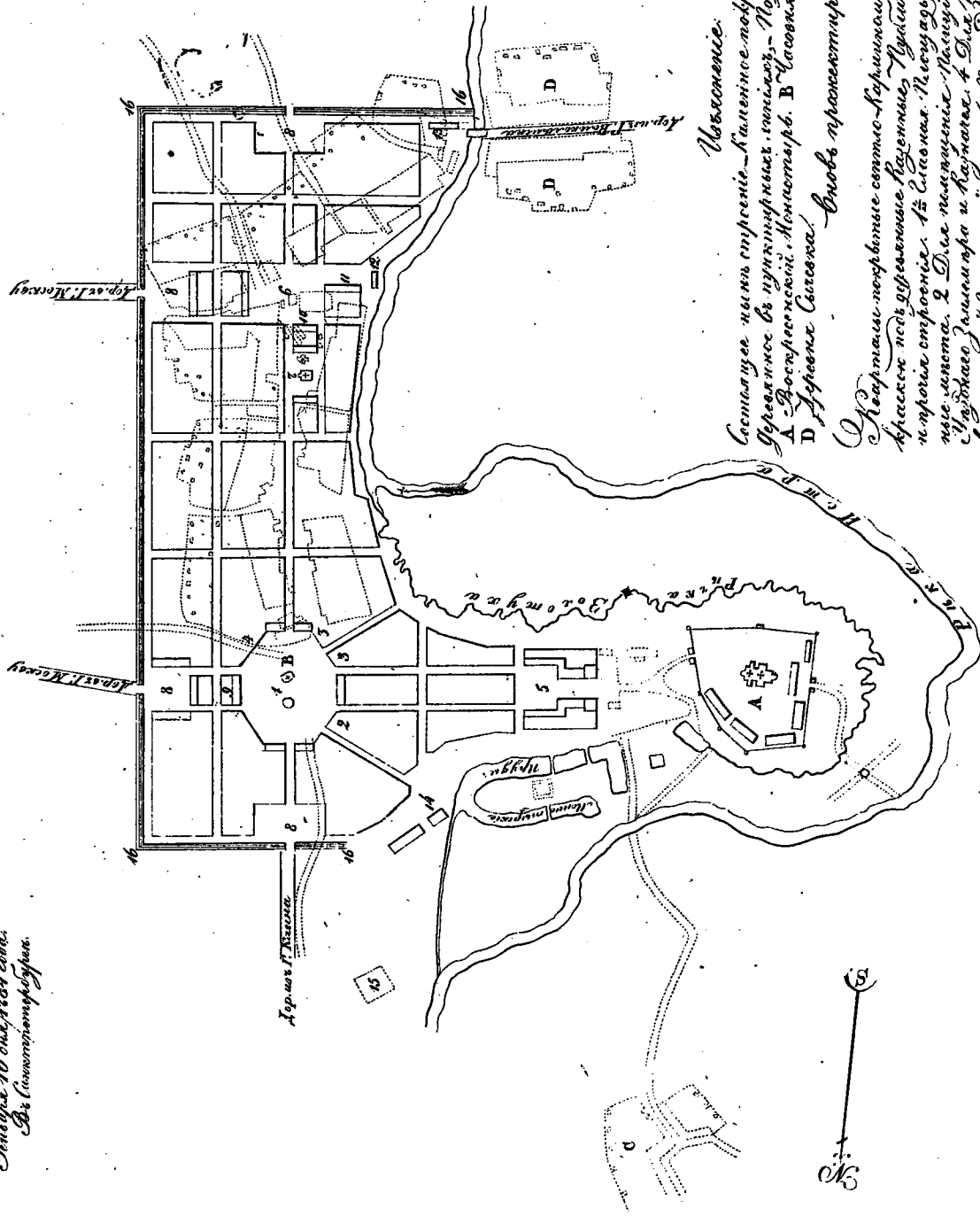



Составленъ планъ сего города по плану, составленному въ 1747 году, и по плану, составленному въ 1747 году, и по плану, составленному въ 1747 году. А въ планѣ сего города, въ 1747 году, и по плану, составленному въ 1747 году, и по плану, составленному въ 1747 году. В планѣ сего города, въ 1747 году, и по плану, составленному въ 1747 году, и по плану, составленному въ 1747 году. С. Я. Н. Турчаниновъ Воинствования. Въ С. Петербургѣ.

ПЛАНЪ Московскаго Намысла Гетмана

На подлинномъ написано собственною
Ея Императорскаго Величества рукой
Тогоже 16 вѣд. 1784 году.
Въ Санктпетербургѣ.

Городъ ВОСЬМЬБЕНСКУ.



Иъясненіе.

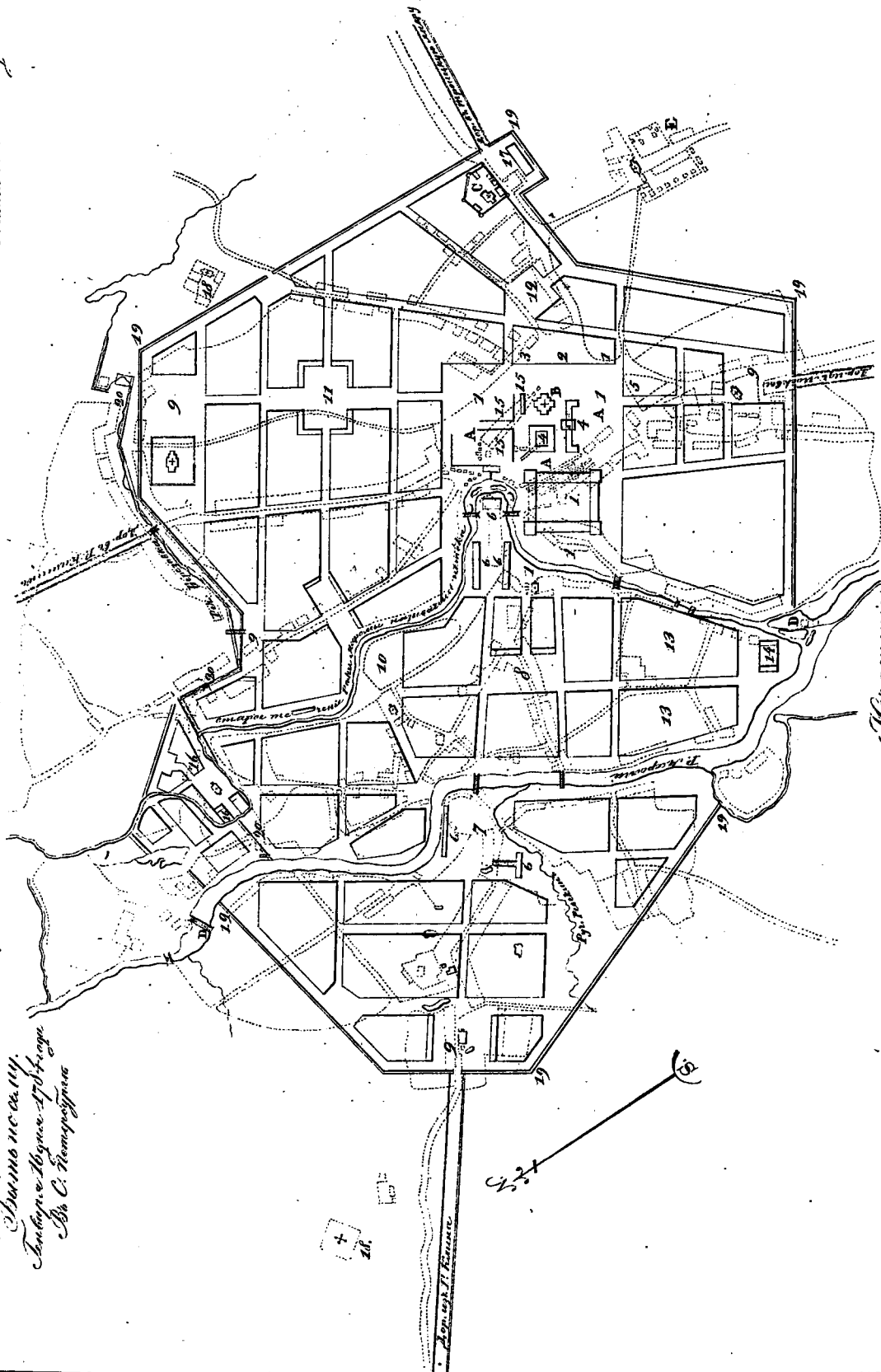
Составленъ планъ сего Гетманомъ по плану Гетманомъ, -
Гетманомъ въ пунктирныхъ линияхъ, Показаны въ немъ:
А Въосьбенскій, Монастырь. В Церковь. С Дворъ Гетмана.
D Дворъ Гетмана. вновь проектировано.

1. Картама, покрывае сѣверо-западные поды, каменные, и каменная
Кресты подъ ефесскими каменными, Пятидесятки и Пятидесятки сѣвера
и южной сѣвера. 2. Две каменные Пятидесятки. 3. Две церкви Петропавлов-
ские каменные. 4. Две каменные Пятидесятки. 5. Две церкви Петропавлов-
ские каменные. 6. Пятидесятки каменные. 7. Пятидесятки каменные, на которой
въ северной оконечности горы. 8. Пятидесятки каменные, на которой
въ южной оконечности горы. 9. Пятидесятки каменные, на которой
въ западной оконечности горы. 10. Пятидесятки каменные, на которой
въ восточной оконечности горы. 11. Пятидесятки каменные, на которой
въ южной оконечности горы. 12. Пятидесятки каменные, на которой
въ восточной оконечности горы. 13. Пятидесятки каменные, на которой
въ южной оконечности горы. 14. Пятидесятки каменные, на которой
въ восточной оконечности горы. 15. Пятидесятки каменные, на которой
въ южной оконечности горы. 16. Пятидесятки каменные, на которой
въ восточной оконечности горы.

ПЛАНЪ Монастыря Мамонтова и Мамонтовскаго Броду ДМИТРОВУ.

Масштабъ въ Арш. градъ: 1:200 Сажен.

Надвигнувшись именованно соборъ величаво
 Со. Мамонтовскаго: Великолепнѣйшомъ
 Свѣтъ по вѣщ.
 Свѣтъ по вѣщ.
 Въ С. Мамонтовскѣ



Плѣтъ асфальтъ

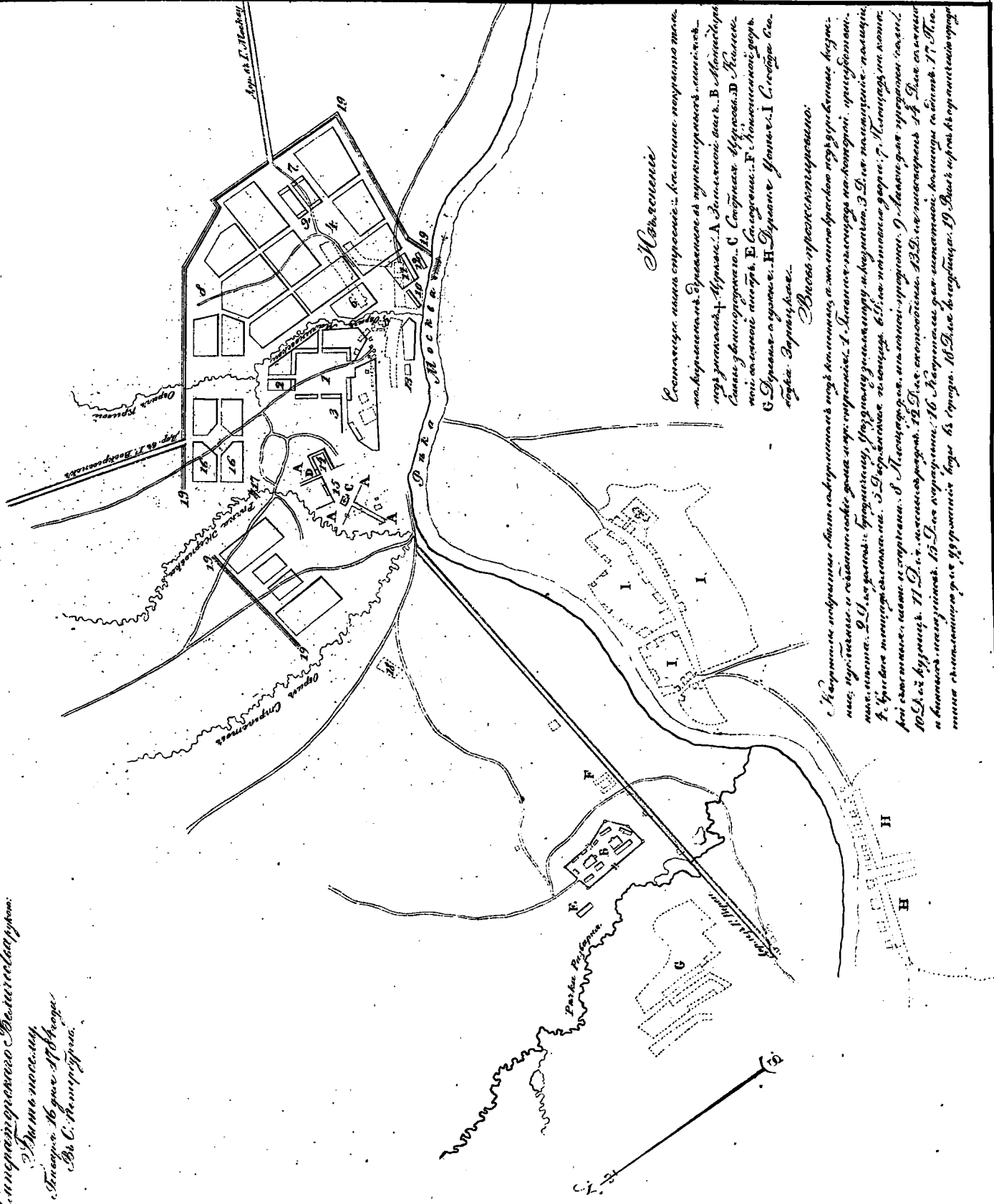
Слѣдуетъ имѣть въ виду, что въ планѣ изображены только существующія и бывшія постройки, а не проектируемыя. Въ планѣ изображены: 1. Церковь св. Николая; 2. Церковь св. Дмитрія; 3. Церковь св. Екатерины; 4. Церковь св. Анны; 5. Церковь св. Варвары; 6. Церковь св. Маргариты; 7. Церковь св. Пелагии; 8. Церковь св. Ксении; 9. Церковь св. Тихона; 10. Церковь св. Саввы; 11. Церковь св. Василия; 12. Церковь св. Стефана; 13. Церковь св. Давида; 14. Церковь св. Григорія; 15. Церковь св. Кирилла; 16. Церковь св. Иова; 17. Церковь св. Флора; 18. Церковь св. Авраама; 19. Церковь св. Саргы; 20. Церковь св. Мелхиседека. Въ планѣ изображены также: 1. Монастырскіе дома; 2. Монастырскіе дворы; 3. Монастырскіе огороды; 4. Монастырскіе колодези; 5. Монастырскіе бани; 6. Монастырскіе погреба; 7. Монастырскіе кладбища; 8. Монастырскіе ворота; 9. Монастырскіе стены; 10. Монастырскіе рѣшетки; 11. Монастырскіе башни; 12. Монастырскіе кулаки; 13. Монастырскіе бойницы; 14. Монастырскіе пороги; 15. Монастырскіе мосты; 16. Монастырскіе сѣчи; 17. Монастырскіе выходы; 18. Монастырскіе входы; 19. Монастырскіе проходы; 20. Монастырскіе переулочки.

ПЛАНЪ МОСКОВСКАГО НАМЕСНИЧЕСТВА ГОРОДУ ВЕННИГОРОДУ.

На основании плана, составленного
С. С. М. и при участии
В. С. М. и при участии
В. С. М.

В. С. М.
В. С. М.

Масштаб 1:2000
20 40 60 80 100 120 140 160 180 200
Сажени



Начертание

Составленъ на основании: 1. Высочайшаго повелѣнія
набережная. 2. Высочайшаго повелѣнія
въ г. Венницѣ. 3. Высочайшаго повелѣнія
въ г. Венницѣ. 4. Высочайшаго повелѣнія
въ г. Венницѣ. 5. Высочайшаго повелѣнія
въ г. Венницѣ. 6. Высочайшаго повелѣнія
въ г. Венницѣ. 7. Высочайшаго повелѣнія
въ г. Венницѣ. 8. Высочайшаго повелѣнія
въ г. Венницѣ. 9. Высочайшаго повелѣнія
въ г. Венницѣ. 10. Высочайшаго повелѣнія
въ г. Венницѣ. 11. Высочайшаго повелѣнія
въ г. Венницѣ. 12. Высочайшаго повелѣнія
въ г. Венницѣ. 13. Высочайшаго повелѣнія
въ г. Венницѣ. 14. Высочайшаго повелѣнія
въ г. Венницѣ. 15. Высочайшаго повелѣнія
въ г. Венницѣ. 16. Высочайшаго повелѣнія
въ г. Венницѣ. 17. Высочайшаго повелѣнія
въ г. Венницѣ. 18. Высочайшаго повелѣнія
въ г. Венницѣ. 19. Высочайшаго повелѣнія
въ г. Венницѣ.

Въясненіе

1. Дворецъ. 2. Соборъ. 3. Дворецъ. 4. Дворецъ. 5. Дворецъ. 6. Дворецъ. 7. Дворецъ. 8. Дворецъ. 9. Дворецъ. 10. Дворецъ. 11. Дворецъ. 12. Дворецъ. 13. Дворецъ. 14. Дворецъ. 15. Дворецъ. 16. Дворецъ. 17. Дворецъ. 18. Дворецъ. 19. Дворецъ. 20. Дворецъ. 21. Дворецъ. 22. Дворецъ. 23. Дворецъ. 24. Дворецъ. 25. Дворецъ. 26. Дворецъ. 27. Дворецъ. 28. Дворецъ. 29. Дворецъ. 30. Дворецъ. 31. Дворецъ. 32. Дворецъ. 33. Дворецъ. 34. Дворецъ. 35. Дворецъ. 36. Дворецъ. 37. Дворецъ. 38. Дворецъ. 39. Дворецъ. 40. Дворецъ. 41. Дворецъ. 42. Дворецъ. 43. Дворецъ. 44. Дворецъ. 45. Дворецъ. 46. Дворецъ. 47. Дворецъ. 48. Дворецъ. 49. Дворецъ. 50. Дворецъ. 51. Дворецъ. 52. Дворецъ. 53. Дворецъ. 54. Дворецъ. 55. Дворецъ. 56. Дворецъ. 57. Дворецъ. 58. Дворецъ. 59. Дворецъ. 60. Дворецъ. 61. Дворецъ. 62. Дворецъ. 63. Дворецъ. 64. Дворецъ. 65. Дворецъ. 66. Дворецъ. 67. Дворецъ. 68. Дворецъ. 69. Дворецъ. 70. Дворецъ. 71. Дворецъ. 72. Дворецъ. 73. Дворецъ. 74. Дворецъ. 75. Дворецъ. 76. Дворецъ. 77. Дворецъ. 78. Дворецъ. 79. Дворецъ. 80. Дворецъ. 81. Дворецъ. 82. Дворецъ. 83. Дворецъ. 84. Дворецъ. 85. Дворецъ. 86. Дворецъ. 87. Дворецъ. 88. Дворецъ. 89. Дворецъ. 90. Дворецъ. 91. Дворецъ. 92. Дворецъ. 93. Дворецъ. 94. Дворецъ. 95. Дворецъ. 96. Дворецъ. 97. Дворецъ. 98. Дворецъ. 99. Дворецъ. 100. Дворецъ.

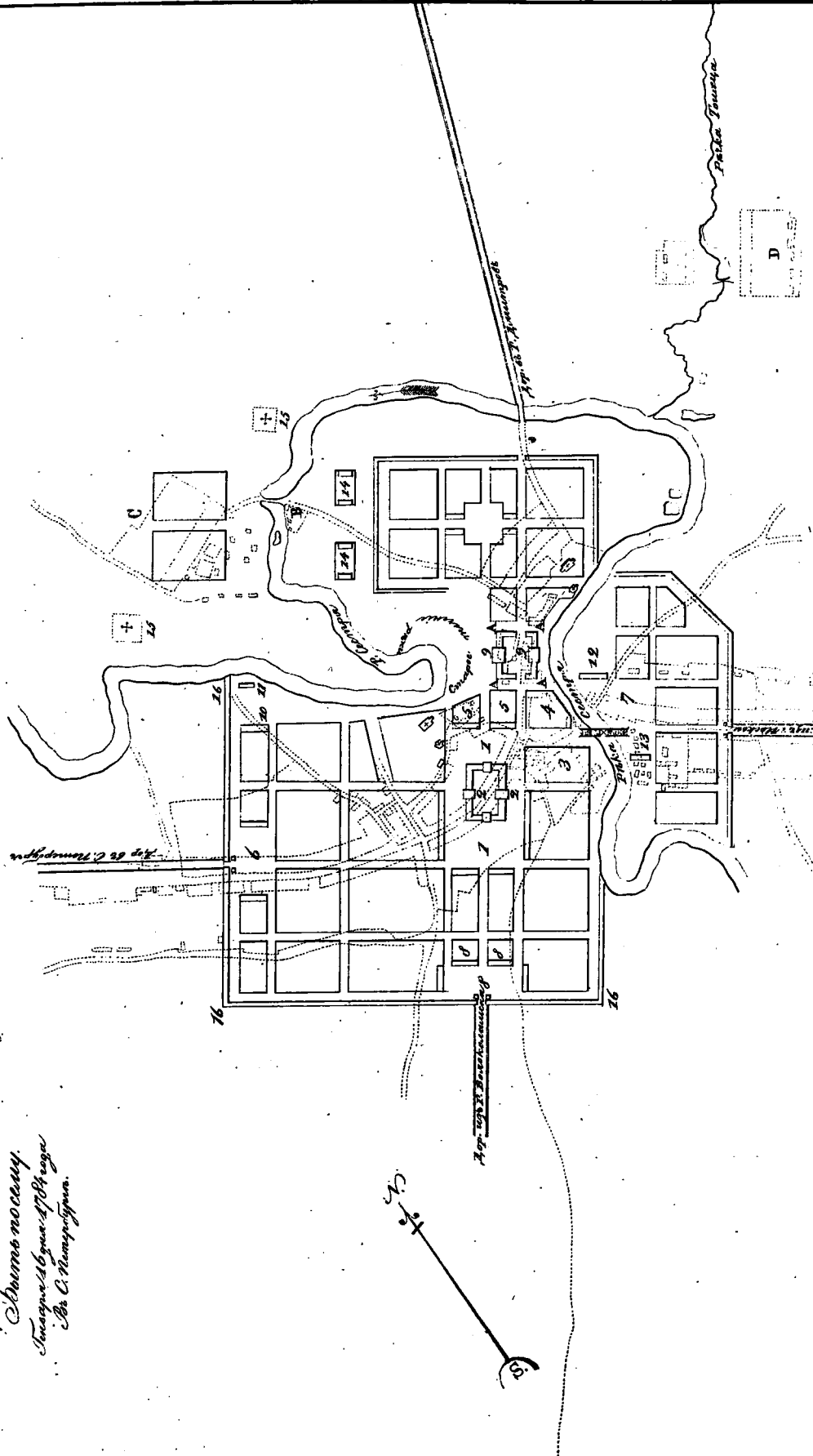

ПЛАНЪ Московскаго Наместническаго

Города КЛИНУ.

Надвинутый наместно собственнаго
С. в. Наместника Вишеставроутова.

Служить по селу.

Положенъ въ южной стороне
въ С. Наместническомъ.



Объясненіе

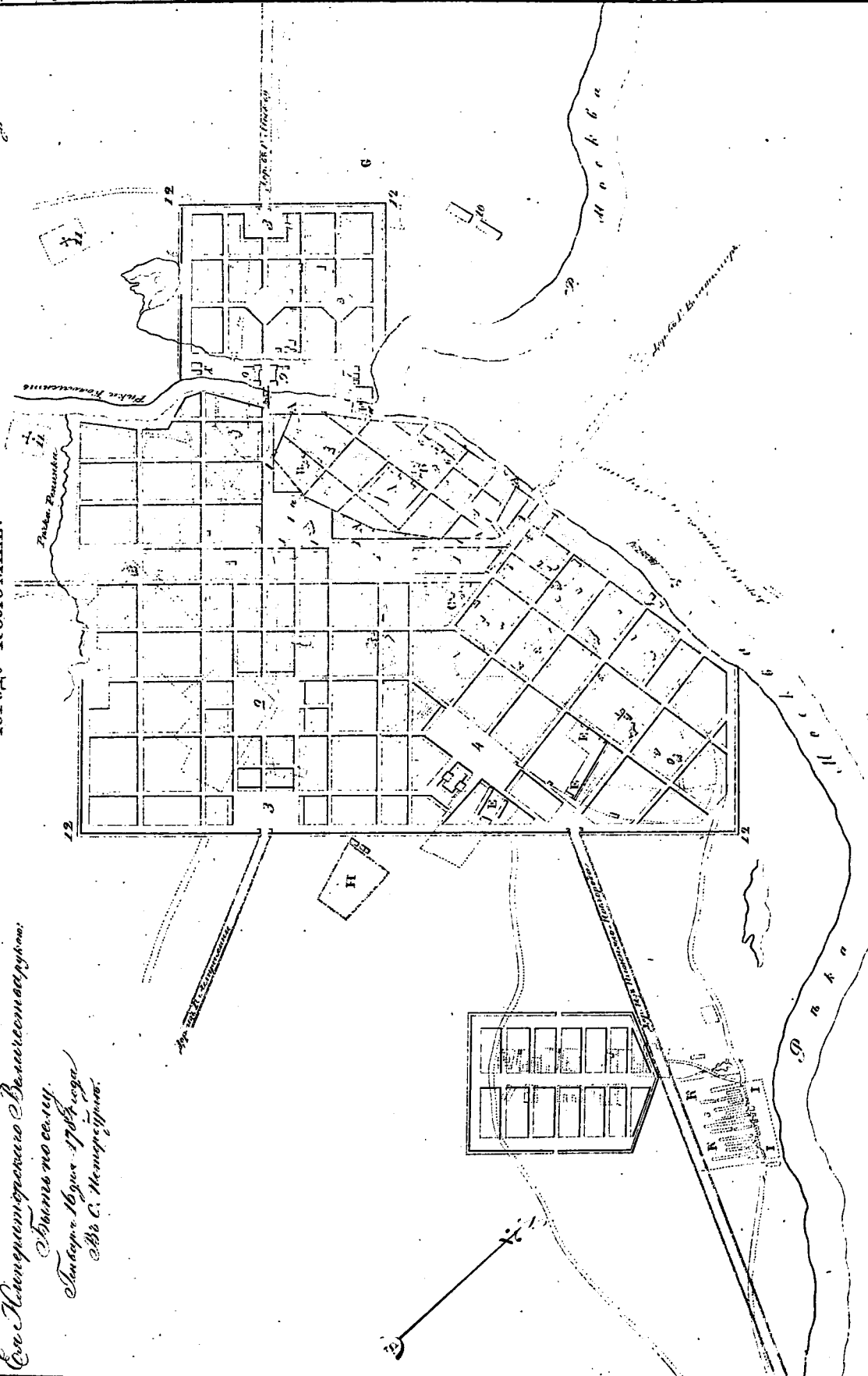

Составлено на основании плана, составленнаго по указу Московскаго Наместника Вишеставроутова. Въ немъ означены всѣ строения, принадлежащія къ Наместническому городу Клину, и всѣ строения, принадлежащія къ селу Клину. Въ немъ означены также всѣ строения, принадлежащія къ селу Клину, и всѣ строения, принадлежащія къ селу Клину.

Въ немъ означены всѣ строения, принадлежащія къ Наместническому городу Клину, и всѣ строения, принадлежащія къ селу Клину. Въ немъ означены также всѣ строения, принадлежащія къ селу Клину, и всѣ строения, принадлежащія къ селу Клину.

ПЛАНЪ МѢСТНОСТИ ИЛИ МѢСТНОСТЕЙ

Городу Коломнѣ.

На основании плана, составленного
 съ Императорского Высочайшего
 повелѣния по Высочайшему
 повелѣнию 1787 года
 Г. С. Мельниковым.

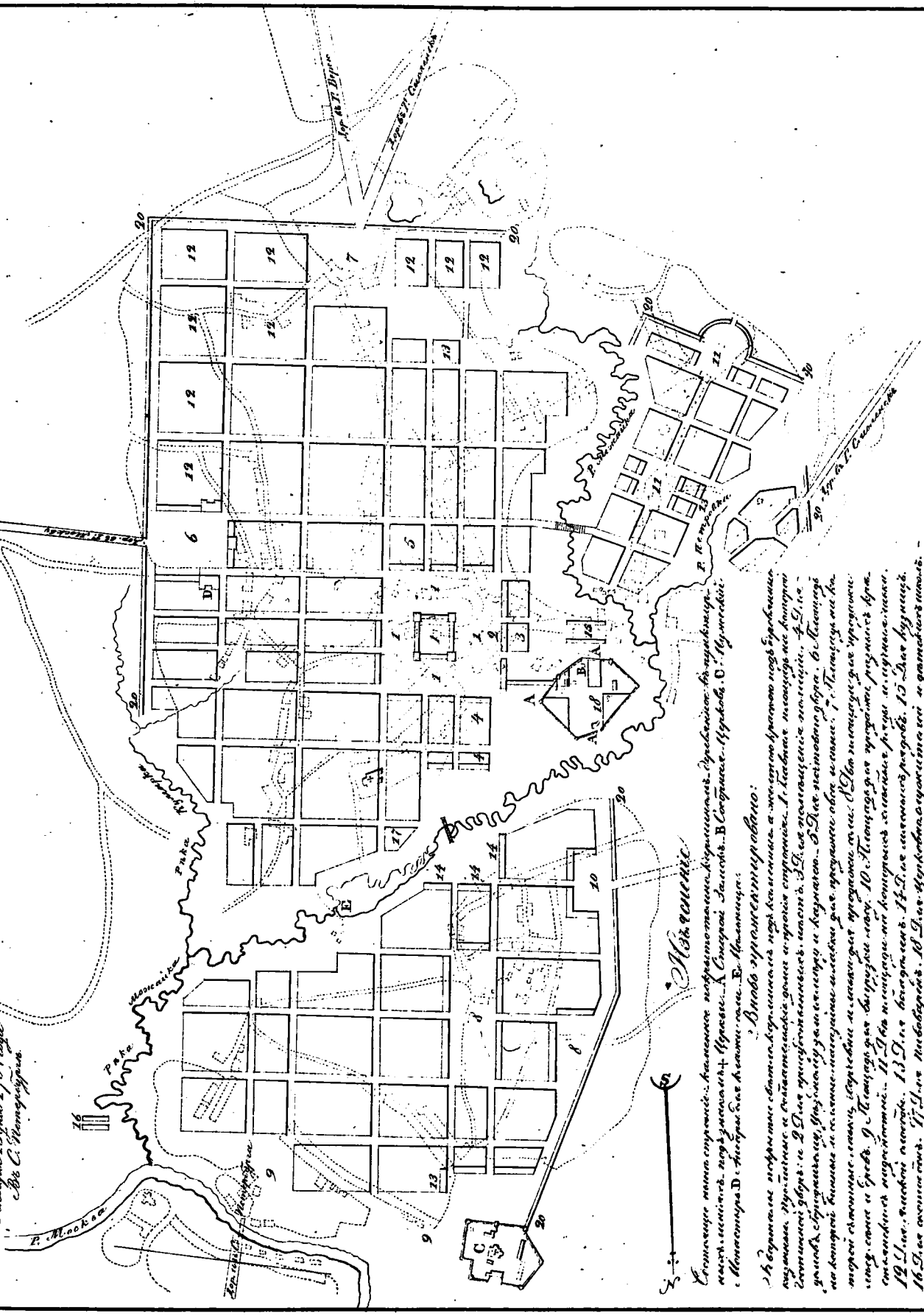
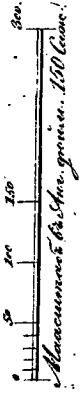


Семьдесятъ пять домовъ, въ томъ числѣ: 1. Церковь, 2. Церковь, 3. Церковь, 4. Церковь, 5. Церковь, 6. Церковь, 7. Церковь, 8. Церковь, 9. Церковь, 10. Церковь, 11. Церковь, 12. Церковь, 13. Церковь, 14. Церковь, 15. Церковь, 16. Церковь, 17. Церковь, 18. Церковь, 19. Церковь, 20. Церковь, 21. Церковь, 22. Церковь.

ПЛАНЪ МОЖАЙСКУ.

Городу Можайску.

Наибольшая ширина отъ восточнаго
края Копорского вала. Величайшая
с. восточнаго къ западу.
Длина отъ восточнаго къ западу.
с. восточнаго къ западу.



Можайскъ

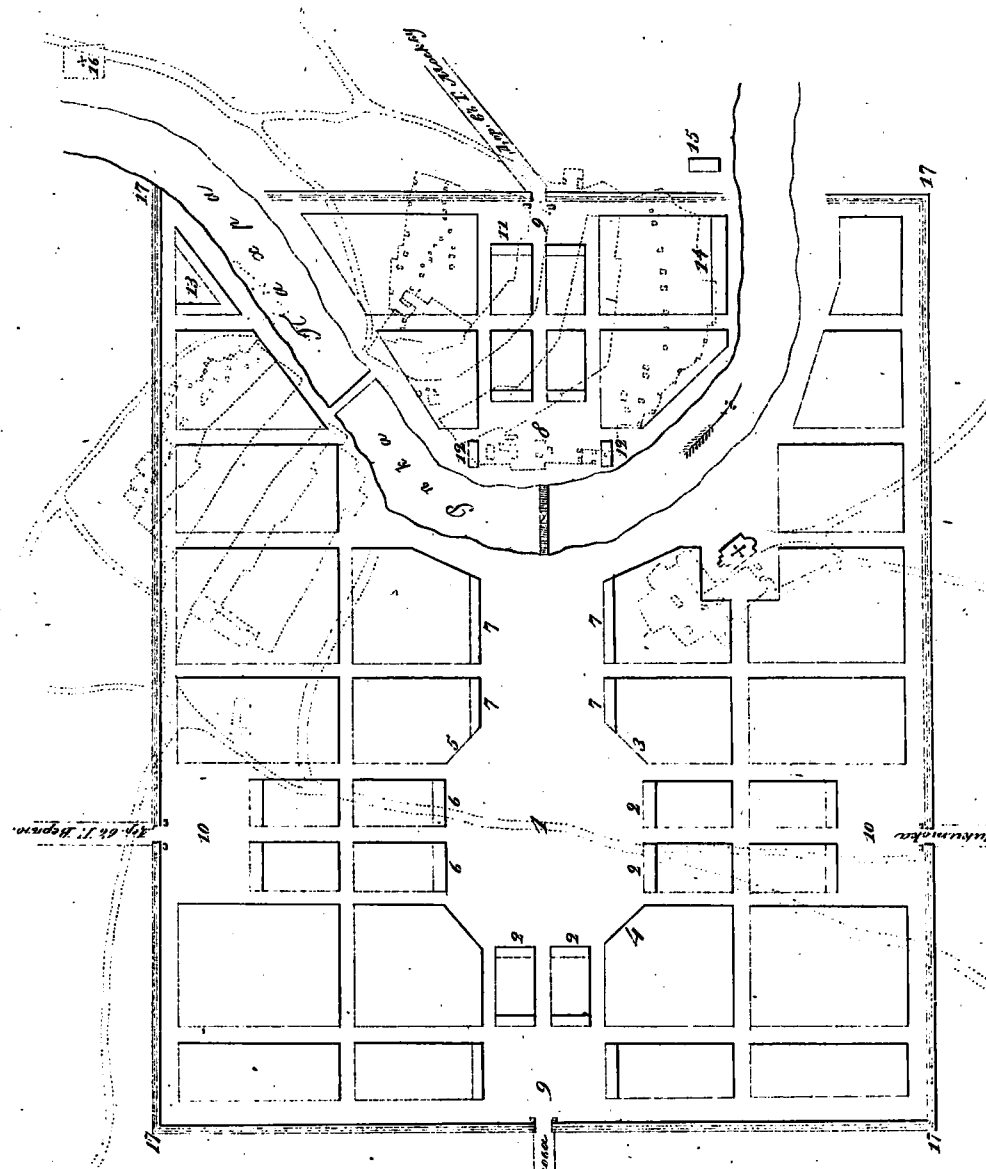
Среднее море суровое... восточное... западное... южное... северное...
1. Восточная... 2. Южная... 3. Западная... 4. Северная...
5. Восточная... 6. Южная... 7. Западная... 8. Северная...
9. Восточная... 10. Южная... 11. Западная... 12. Северная...
13. Восточная... 14. Южная... 15. Западная... 16. Северная...
17. Восточная... 18. Южная... 19. Западная... 20. Северная...
21. Восточная... 22. Южная... 23. Западная... 24. Северная...

Въ восточной части города... восточная... западная... южная... северная...
1. Восточная... 2. Южная... 3. Западная... 4. Северная...
5. Восточная... 6. Южная... 7. Западная... 8. Северная...
9. Восточная... 10. Южная... 11. Западная... 12. Северная...
13. Восточная... 14. Южная... 15. Западная... 16. Северная...
17. Восточная... 18. Южная... 19. Западная... 20. Северная...
21. Восточная... 22. Южная... 23. Западная... 24. Северная...

**ПЛАНЪ Писарского Наместничества
Юрду Подолу.**



Начертанная комиссия съѣздившихъ
Ся Наместничества Александровъ
Юрьевъ посели.
Генералъ Ив. Ив. Паша 1824 году.
Въ С. Петербургѣ.



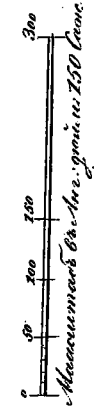
Дорога къ Спасской



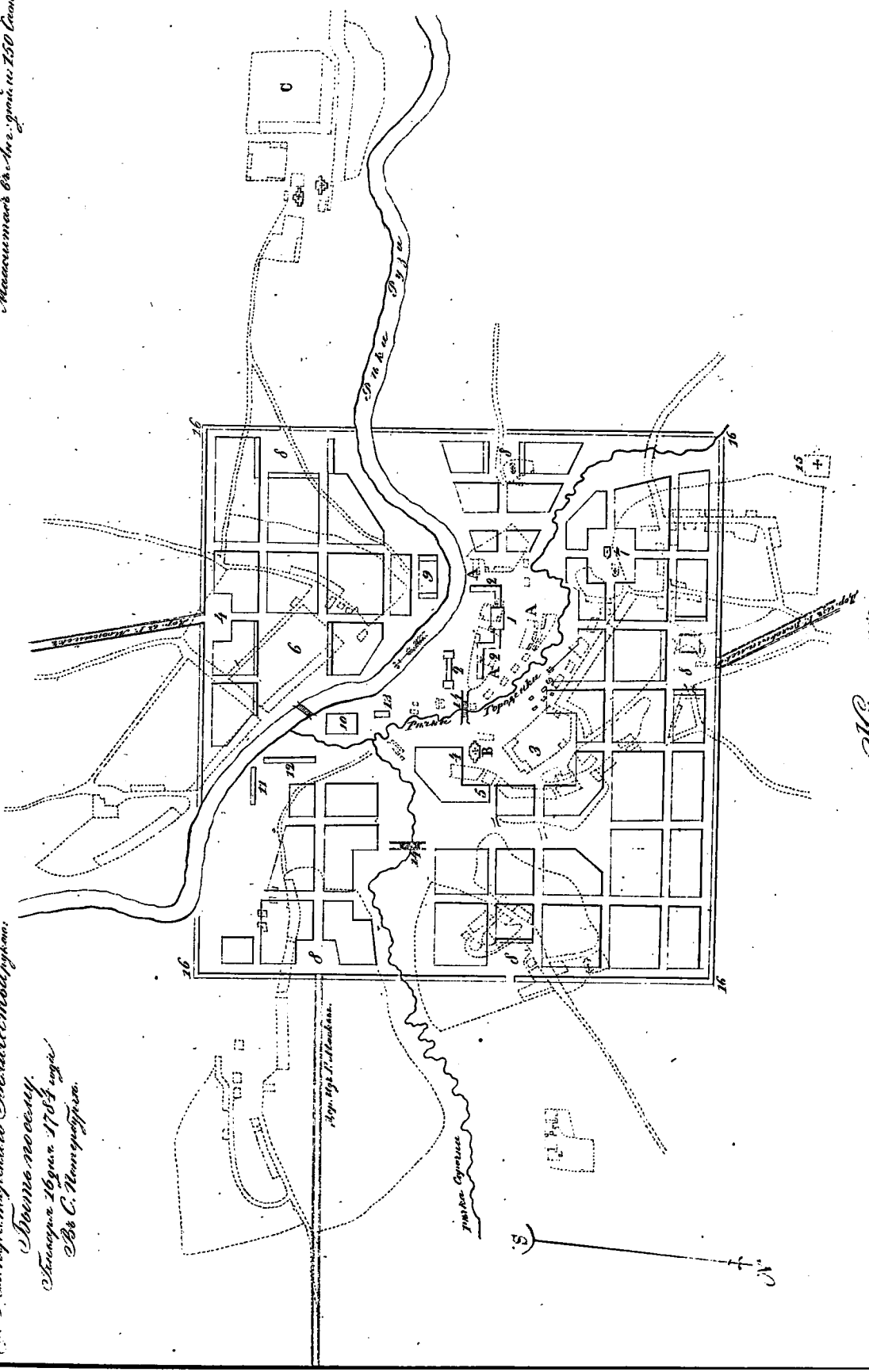
Поясненіе

Составленъ планъ суровый, какъ и было показано въ приложенной модели, почь знаясь и Чертежъ.
Въ немъ означены: въ приложенной модели, почь знаясь и Чертежъ.
Юрду Подолу, начертанная комиссия съѣздившихъ Александровъ Юрьевъ посели.
Генералъ Ив. Ив. Паша 1824 году.
Въ С. Петербургѣ.

ПЛАНЪ МѢСТНОСТИ ЧИСТОВОДСКОЙ Города РѢЗЬ.



Наданный планъ написанъ съобщенно
С. П. Митрофановымъ Васильевымъ
Домъ по адресу
Въ С. Петербургѣ.

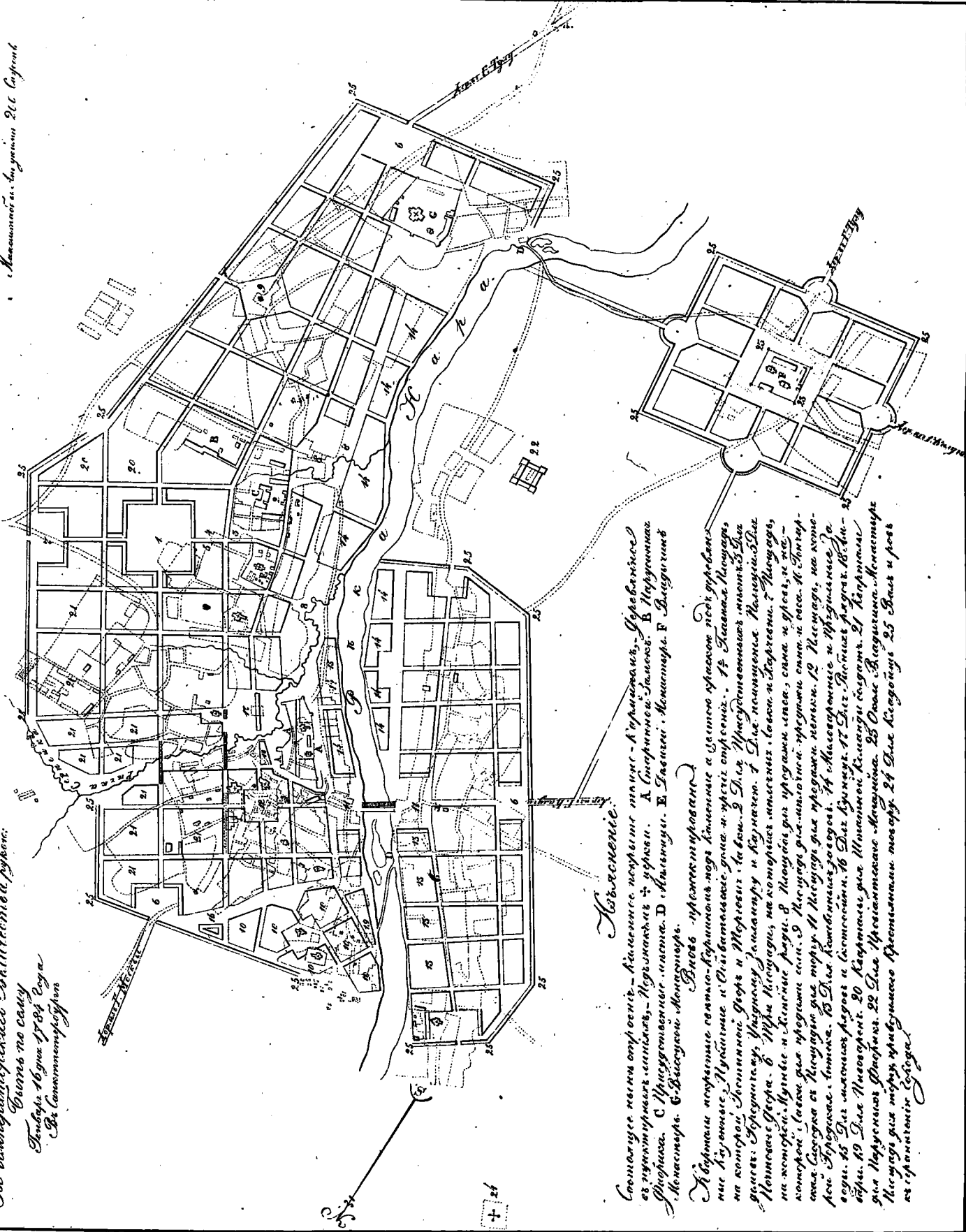



МѢСТНОСТЬ

Составленъ планъ сего мѣста... какъ видно по плану видно много кургановъ...
Въ Сѣверной части...
1. Дворъ...
2. Дворъ...
3. Дворъ...
4. Дворъ...
5. Дворъ...
6. Дворъ...
7. Дворъ...
8. Дворъ...
9. Дворъ...
10. Дворъ...
11. Дворъ...
12. Дворъ...
13. Дворъ...
14. Дворъ...

ПЛАНЪ Московскаго Наместническаго ГОРОДУ СЕРПУХОВУ.

На подлинномъ писаномъ собственномъ
Съ Императорскаго Высочества Рубри:
Губерн. 16 числа 1784 года
По Коммиссарскому



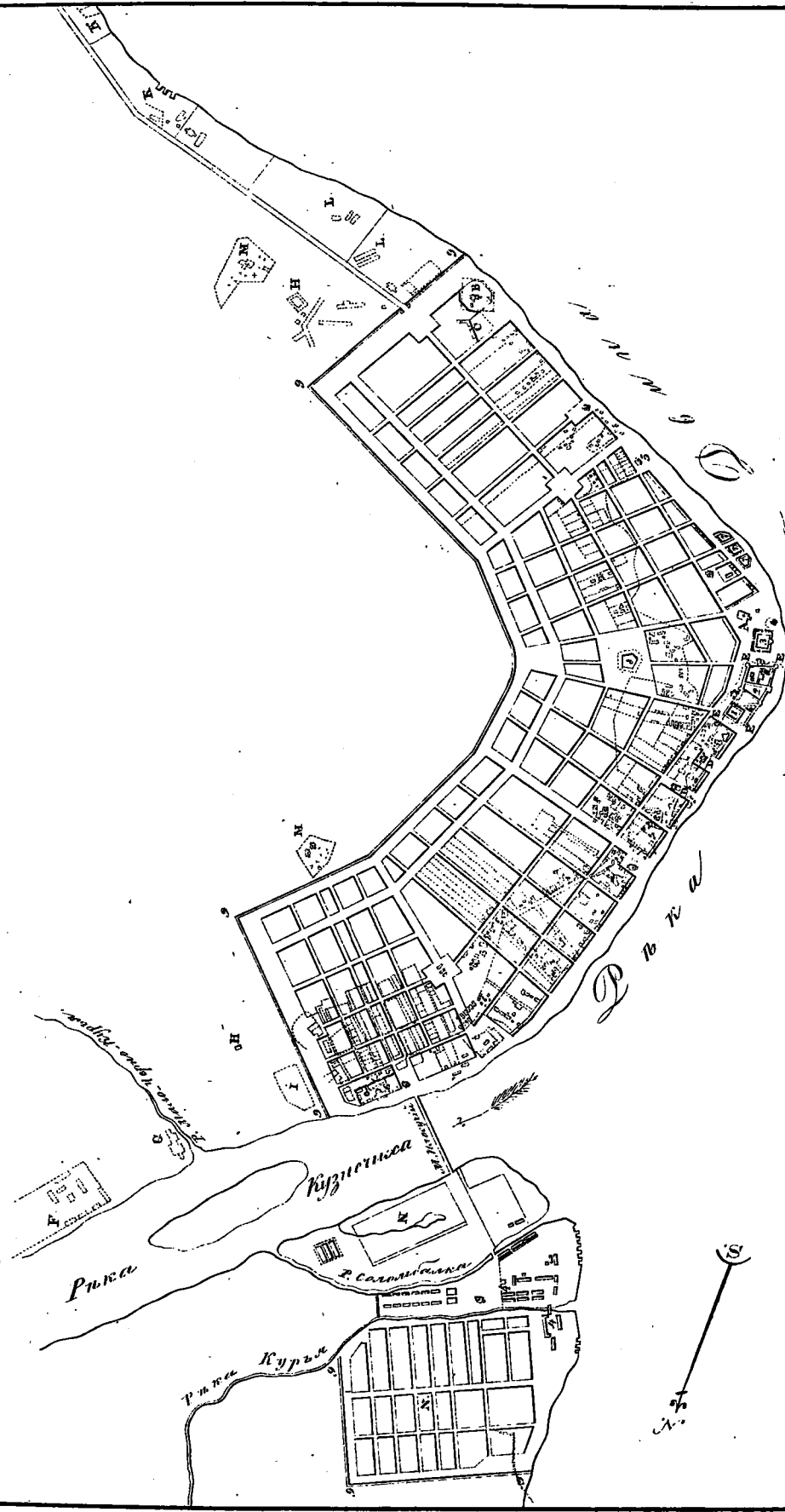

Наместническое

Составлено по плану отъ архитектора - Кирьякова, Губернскаго
въ подлинномъ писаномъ собственномъ Рубри:
Губерн. 16 числа 1784 года
По Коммиссарскому

1. Кирьяковъ архитекторъ. 2. Кирьяковъ архитекторъ. 3. Кирьяковъ архитекторъ. 4. Кирьяковъ архитекторъ. 5. Кирьяковъ архитекторъ. 6. Кирьяковъ архитекторъ. 7. Кирьяковъ архитекторъ. 8. Кирьяковъ архитекторъ. 9. Кирьяковъ архитекторъ. 10. Кирьяковъ архитекторъ. 11. Кирьяковъ архитекторъ. 12. Кирьяковъ архитекторъ. 13. Кирьяковъ архитекторъ. 14. Кирьяковъ архитекторъ. 15. Кирьяковъ архитекторъ. 16. Кирьяковъ архитекторъ. 17. Кирьяковъ архитекторъ. 18. Кирьяковъ архитекторъ. 19. Кирьяковъ архитекторъ. 20. Кирьяковъ архитекторъ. 21. Кирьяковъ архитекторъ. 22. Кирьяковъ архитекторъ. 23. Кирьяковъ архитекторъ. 24. Кирьяковъ архитекторъ. 25. Кирьяковъ архитекторъ.

Планъ Губернскаго Города
 АРХАНГЕЛЬСКУ.

Планъ Губернскаго Города
 АРХАНГЕЛЬСКУ.

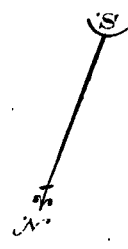


Поясненіе:

Составленъ планъ сего города: вѣдущаго по плану города, вѣдущаго въ губернскій
 канцелярскій департаментъ и Архана. А. Канцелярскій департаментъ. Б. Архана. вѣдущаго. В. Архана. вѣдущаго. Г. Архана. вѣдущаго. Д. Архана. вѣдущаго. Е. Архана. вѣдущаго. Ж. Архана. вѣдущаго. З. Архана. вѣдущаго. И. Архана. вѣдущаго. К. Архана. вѣдущаго. Л. Архана. вѣдущаго. М. Архана. вѣдущаго. Н. Архана. вѣдущаго. О. Архана. вѣдущаго. П. Архана. вѣдущаго. Р. Архана. вѣдущаго. С. Архана. вѣдущаго. Т. Архана. вѣдущаго. У. Архана. вѣдущаго. Ф. Архана. вѣдущаго. Х. Архана. вѣдущаго. Ц. Архана. вѣдущаго. Ч. Архана. вѣдущаго. Ш. Архана. вѣдущаго. Щ. Архана. вѣдущаго. Ъ. Архана. вѣдущаго. Ы. Архана. вѣдущаго. Ь. Архана. вѣдущаго. Э. Архана. вѣдущаго. Ю. Архана. вѣдущаго. Я. Архана. вѣдущаго.

Планъ губернскій:

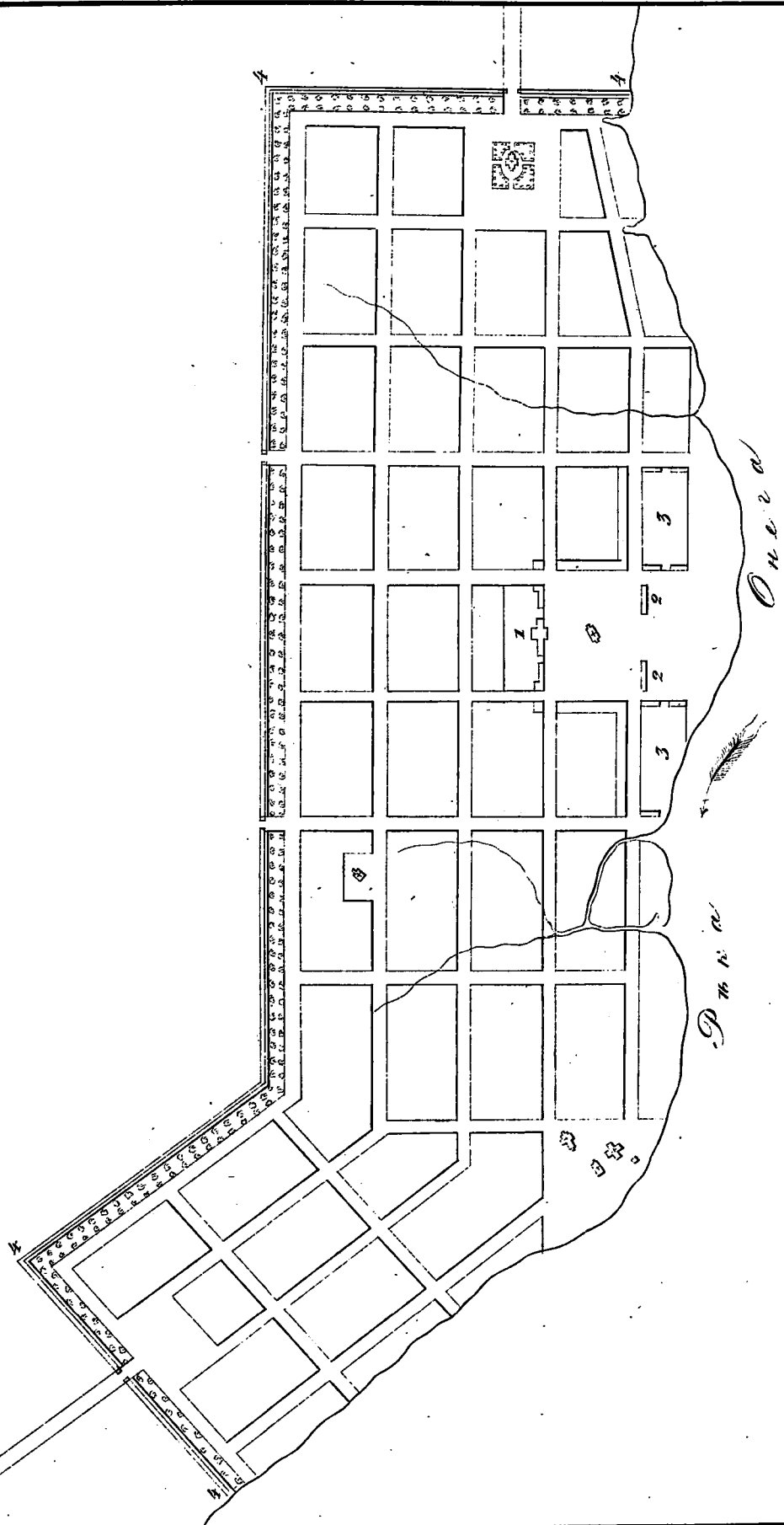
Губернскій департаментъ, вѣдущаго по плану города, вѣдущаго въ губернскій
 канцелярскій департаментъ и Архана. А. Канцелярскій департаментъ. Б. Архана. вѣдущаго. В. Архана. вѣдущаго. Г. Архана. вѣдущаго. Д. Архана. вѣдущаго. Е. Архана. вѣдущаго. Ж. Архана. вѣдущаго. З. Архана. вѣдущаго. И. Архана. вѣдущаго. К. Архана. вѣдущаго. Л. Архана. вѣдущаго. М. Архана. вѣдущаго. Н. Архана. вѣдущаго. О. Архана. вѣдущаго. П. Архана. вѣдущаго. Р. Архана. вѣдущаго. С. Архана. вѣдущаго. Т. Архана. вѣдущаго. У. Архана. вѣдущаго. Ф. Архана. вѣдущаго. Х. Архана. вѣдущаго. Ц. Архана. вѣдущаго. Ч. Архана. вѣдущаго. Ш. Архана. вѣдущаго. Щ. Архана. вѣдущаго. Ъ. Архана. вѣдущаго. Ы. Архана. вѣдущаго. Ь. Архана. вѣдущаго. Э. Архана. вѣдущаго. Ю. Архана. вѣдущаго. Я. Архана. вѣдущаго.



На основании данных о состоянии
 в. о. *Коллежского* *Великого* *Кремля*
 в. о. *по* *всему*
 с. *Александров*
 в. о. *9* *июня* *1871*
 в. о. *С. Петербург*

ПЛАНЪ *Александровскаго* *Кремля*
 ЮРЪДЪ *ОНЕГЪ*

Масштабъ в. о. *1:100*
 100 200 300 400 500 600 700 800 900 1000 1100 1200 1300 1400 1500 1600 1700 1800 1900 2000



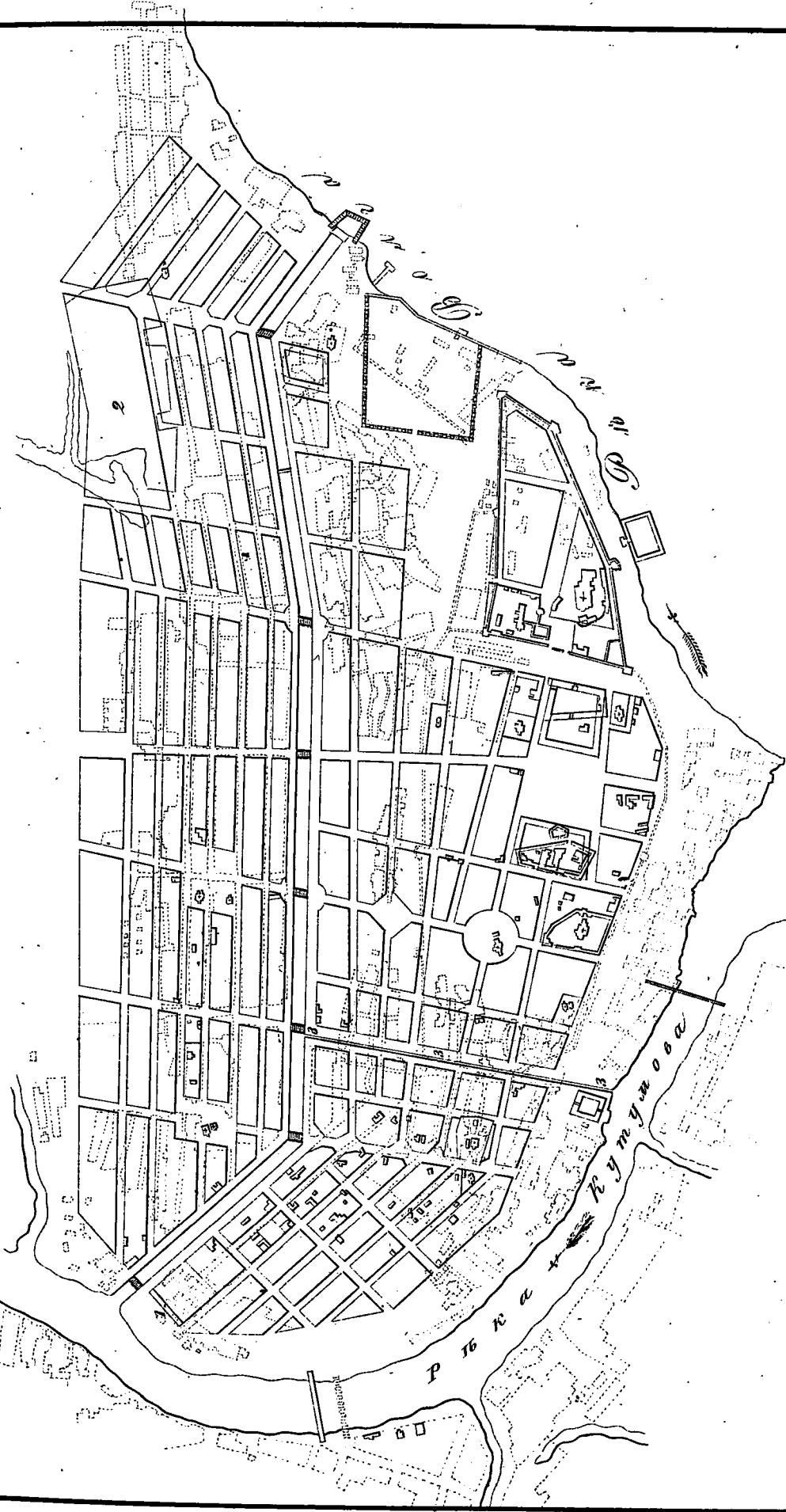
Историческія:

Кремльъ этотъ возведенъ въ 1788 году по плану архитектора *В. И. Баженова*.
 Крѣпость эта возведена въ 1788 году по плану архитектора *В. И. Баженова*.
 Крѣпость эта возведена въ 1788 году по плану архитектора *В. И. Баженова*.
 Крѣпость эта возведена въ 1788 году по плану архитектора *В. И. Баженова*.
 Крѣпость эта возведена въ 1788 году по плану архитектора *В. И. Баженова*.

ПЛАНЪ Губернскаго Города АСТРАХАНИ.

Изданный по Высочайшему повелению
Св. Императорскаго Величества
Всего Россіи
Министромъ 26 Октяб. 1869 года
Въ С. Петербургѣ.

Масштабъ въ Рус. дюймѣхъ 1:50 000



Новое

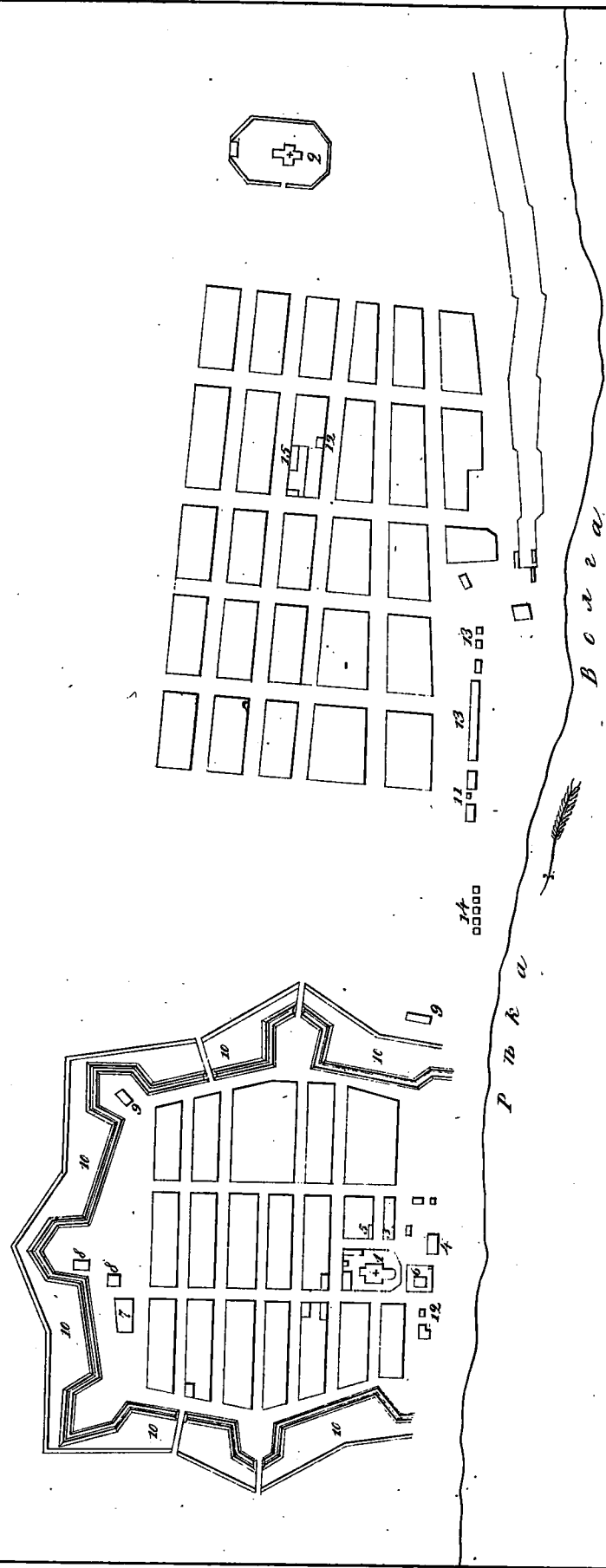
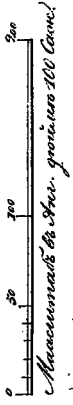
Составляетъ много современн. каменныхъ построекъ: купеческ. и бурж. въ архитектурномъ отношеніи, нѣск. площадей + бульвары.

Всего прожектировано:

Кирочныхъ построекъ столько же, сколько каменныхъ, а всего прожектировано нѣск. бурж. построекъ, купеческ. и сельск. домовъ, да и нѣск. церквей. 1 Дв. 2. 3. 4. 5. 6. 7. 8. 9. 10. 11. 12. 13. 14. 15. 16. 17. 18. 19. 20. 21. 22. 23. 24. 25. 26. 27. 28. 29. 30. 31. 32. 33. 34. 35. 36. 37. 38. 39. 40. 41. 42. 43. 44. 45. 46. 47. 48. 49. 50. 51. 52. 53. 54. 55. 56. 57. 58. 59. 60. 61. 62. 63. 64. 65. 66. 67. 68. 69. 70. 71. 72. 73. 74. 75. 76. 77. 78. 79. 80. 81. 82. 83. 84. 85. 86. 87. 88. 89. 90. 91. 92. 93. 94. 95. 96. 97. 98. 99. 100.

На основании писемъ собственном.
 Его Императорскаго Величества Высочайше
 повеле по плану.
 Александръ.
 Июльск. 20^{го} или 1822 года.

**ПЛАНЪ Императорской Губернш
 Города ЧЕРНОМУ-ЯРУ.**



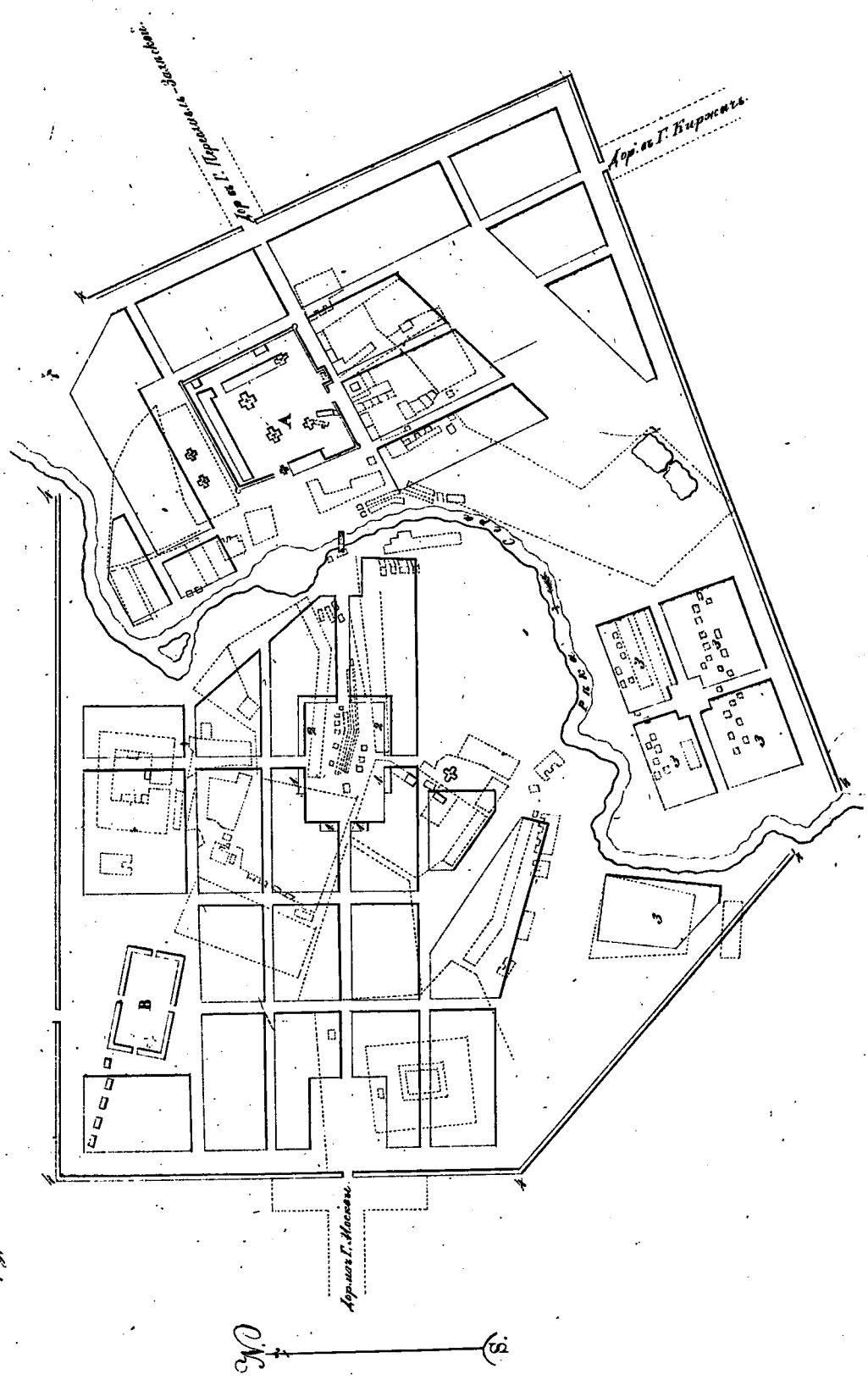
Иъясненіе

Иъясненіе: 1. Домъ губернаторской канцеляріи; 2. Домъ губернатора; 3. Домъ вице-губернатора; 4. Домъ прокурора; 5. Домъ священника; 6. Домъ учителя; 7. Домъ аптекаря; 8. Домъ аптекаря; 9. Домъ аптекаря; 10. Домъ аптекаря; 11. Домъ аптекаря; 12. Домъ аптекаря; 13. Домъ аптекаря; 14. Домъ аптекаря; 15. Домъ аптекаря.

ПЛАНЪ ВЪИДИМОРСКАГО НАМЕСТНИЧЕСТВА ГОРОДУ АЛЕКСАНДРОВУ.

На основании именной Высочайшей
Ее Императорского Величества Высочайшей
Двукратной грамоты по делу
отъ 1878 года.
Въ Александровѣ.

Въ 1878 г.
Масштабъ въ 1 дюймъ = 500 сажень.


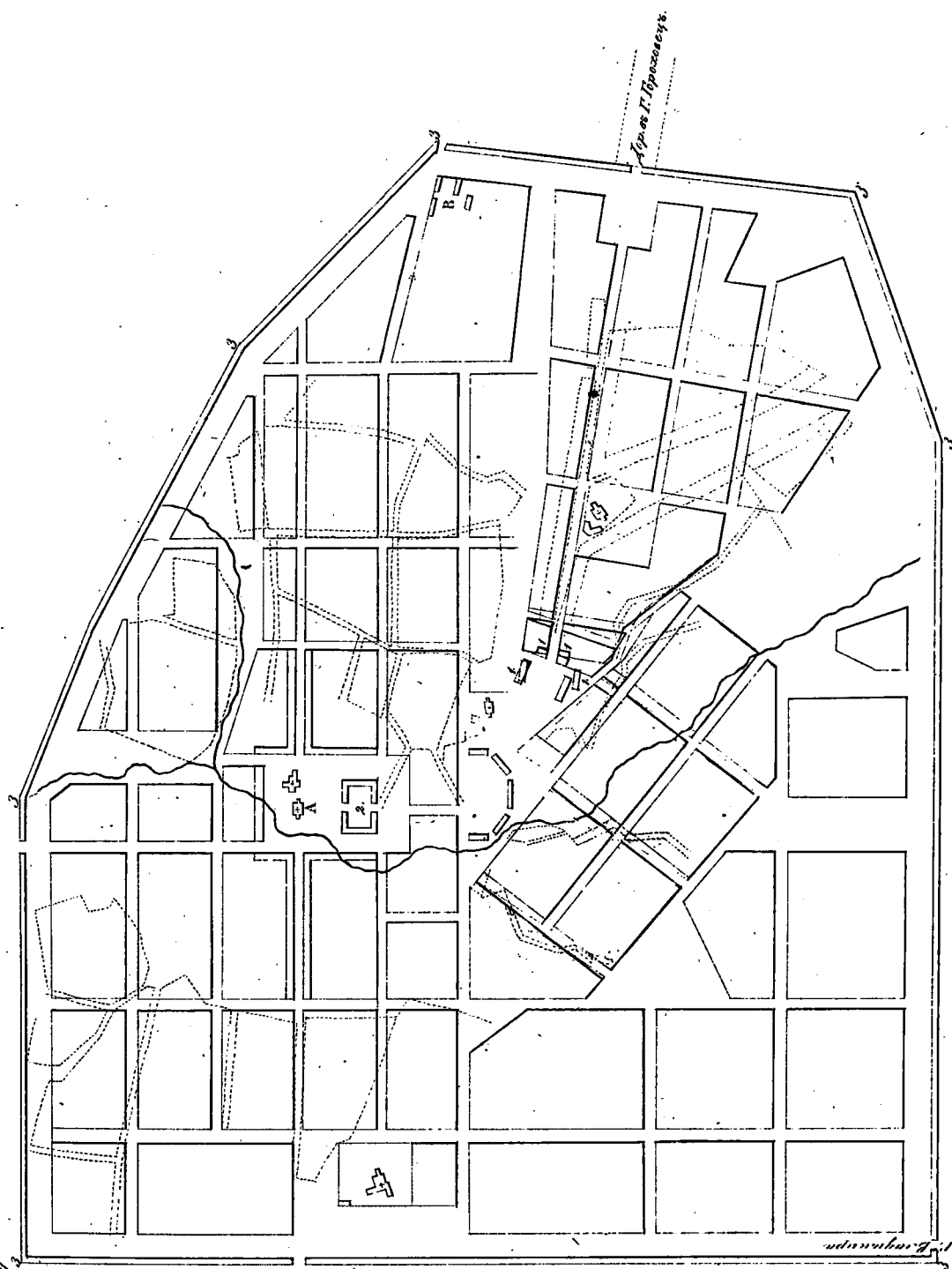



Историческія:
Современныя постройки — каменные, деревянные, кирпичныя, — выстроены въ губернаторствѣ мѣстномъ,
Построены въ губерн. А. Имперіи Александровъ, В. Александровъ, Александровъ, Александровъ,
Бывш. Александровскіе.

Александровскіе каменные, деревянные, кирпичныя, — выстроены въ губернаторствѣ мѣстномъ,
Построены въ Александровскіи губерніи. 1. Двухъ. Императорствѣ мѣстномъ и губерн. Ка-
менныя постройки, 2. Александровскіе каменные, 3. Александровскіе каменные, 4. Александровскіе каменные, 5. Александровскіе каменные.

ПЛАНЪ Владычирскаго Наместничества Городу Вязники.

Наъ получена въ писанно собственнаго
Св. Императорскаго Высочайшаго
Вѣдѣнаго по сему.
Декрета, 9 мая 1788 года.
Во Санктпетербургѣ.


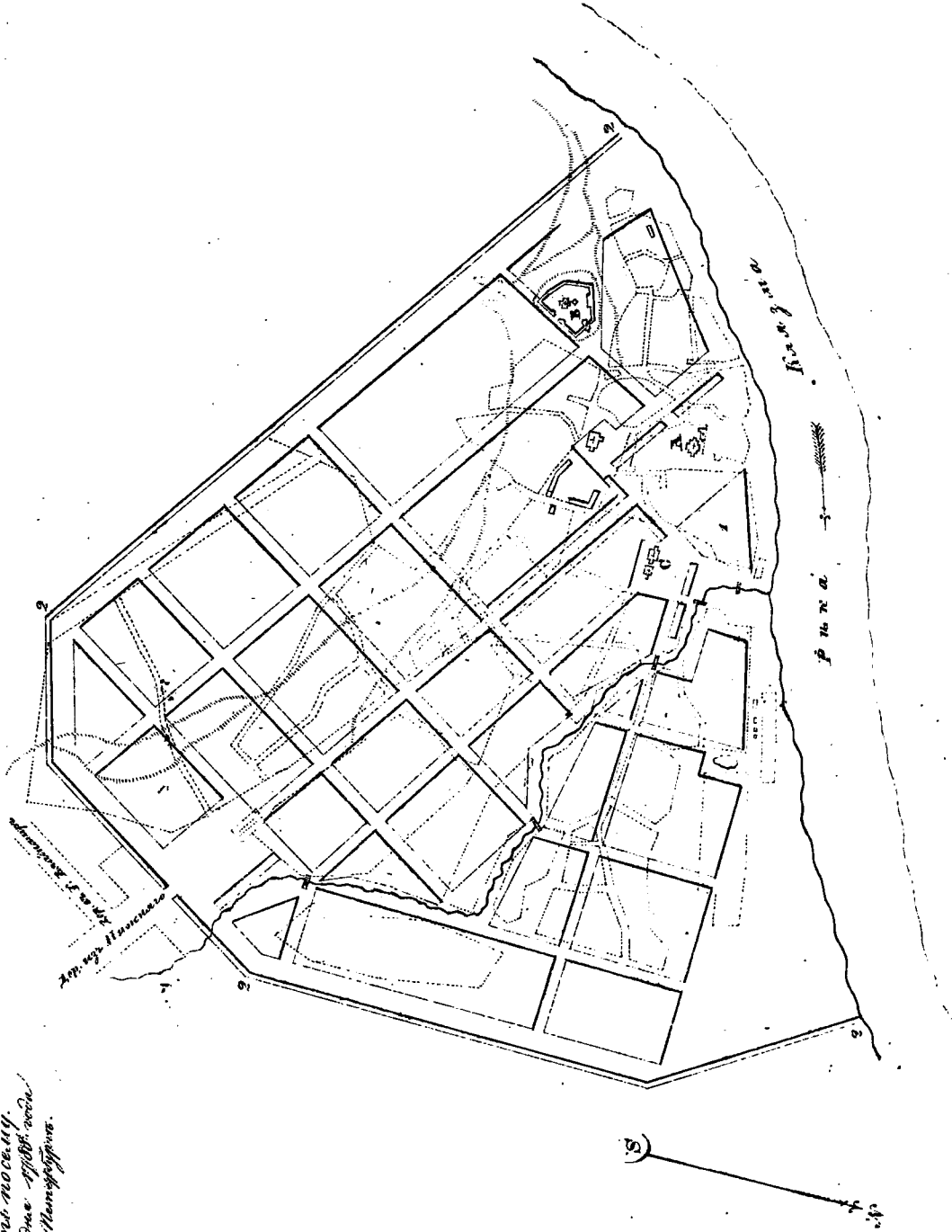


Въведеніе:
Семьсотъ новыхъ сурсенъ-башенъ по плану-выбраннаго. Улучшеніе въ жилищныхъ линияхъ, - Мста
длинней & ширей. А. Сѣверъ, В. Южная часть Дворика.
Всего укрепленихъ: 1
Всѣхъ построекъ: 2
Всѣхъ каменныхъ построекъ: 3
Всѣхъ каменныхъ построекъ: 4
Всѣхъ каменныхъ построекъ: 5
Всѣхъ каменныхъ построекъ: 6
Всѣхъ каменныхъ построекъ: 7
Всѣхъ каменныхъ построекъ: 8
Всѣхъ каменныхъ построекъ: 9
Всѣхъ каменныхъ построекъ: 10
Всѣхъ каменныхъ построекъ: 11
Всѣхъ каменныхъ построекъ: 12
Всѣхъ каменныхъ построекъ: 13
Всѣхъ каменныхъ построекъ: 14
Всѣхъ каменныхъ построекъ: 15
Всѣхъ каменныхъ построекъ: 16
Всѣхъ каменныхъ построекъ: 17
Всѣхъ каменныхъ построекъ: 18
Всѣхъ каменныхъ построекъ: 19
Всѣхъ каменныхъ построекъ: 20
Всѣхъ каменныхъ построекъ: 21
Всѣхъ каменныхъ построекъ: 22
Всѣхъ каменныхъ построекъ: 23
Всѣхъ каменныхъ построекъ: 24
Всѣхъ каменныхъ построекъ: 25
Всѣхъ каменныхъ построекъ: 26
Всѣхъ каменныхъ построекъ: 27
Всѣхъ каменныхъ построекъ: 28
Всѣхъ каменныхъ построекъ: 29
Всѣхъ каменныхъ построекъ: 30
Всѣхъ каменныхъ построекъ: 31
Всѣхъ каменныхъ построекъ: 32
Всѣхъ каменныхъ построекъ: 33
Всѣхъ каменныхъ построекъ: 34
Всѣхъ каменныхъ построекъ: 35
Всѣхъ каменныхъ построекъ: 36
Всѣхъ каменныхъ построекъ: 37
Всѣхъ каменныхъ построекъ: 38
Всѣхъ каменныхъ построекъ: 39
Всѣхъ каменныхъ построекъ: 40
Всѣхъ каменныхъ построекъ: 41
Всѣхъ каменныхъ построекъ: 42
Всѣхъ каменныхъ построекъ: 43
Всѣхъ каменныхъ построекъ: 44
Всѣхъ каменныхъ построекъ: 45
Всѣхъ каменныхъ построекъ: 46
Всѣхъ каменныхъ построекъ: 47
Всѣхъ каменныхъ построекъ: 48
Всѣхъ каменныхъ построекъ: 49
Всѣхъ каменныхъ построекъ: 50
Всѣхъ каменныхъ построекъ: 51
Всѣхъ каменныхъ построекъ: 52
Всѣхъ каменныхъ построекъ: 53
Всѣхъ каменныхъ построекъ: 54
Всѣхъ каменныхъ построекъ: 55
Всѣхъ каменныхъ построекъ: 56
Всѣхъ каменныхъ построекъ: 57
Всѣхъ каменныхъ построекъ: 58
Всѣхъ каменныхъ построекъ: 59
Всѣхъ каменныхъ построекъ: 60
Всѣхъ каменныхъ построекъ: 61
Всѣхъ каменныхъ построекъ: 62
Всѣхъ каменныхъ построекъ: 63
Всѣхъ каменныхъ построекъ: 64
Всѣхъ каменныхъ построекъ: 65
Всѣхъ каменныхъ построекъ: 66
Всѣхъ каменныхъ построекъ: 67
Всѣхъ каменныхъ построекъ: 68
Всѣхъ каменныхъ построекъ: 69
Всѣхъ каменныхъ построекъ: 70
Всѣхъ каменныхъ построекъ: 71
Всѣхъ каменныхъ построекъ: 72
Всѣхъ каменныхъ построекъ: 73
Всѣхъ каменныхъ построекъ: 74
Всѣхъ каменныхъ построекъ: 75
Всѣхъ каменныхъ построекъ: 76
Всѣхъ каменныхъ построекъ: 77
Всѣхъ каменныхъ построекъ: 78
Всѣхъ каменныхъ построекъ: 79
Всѣхъ каменныхъ построекъ: 80
Всѣхъ каменныхъ построекъ: 81
Всѣхъ каменныхъ построекъ: 82
Всѣхъ каменныхъ построекъ: 83
Всѣхъ каменныхъ построекъ: 84
Всѣхъ каменныхъ построекъ: 85
Всѣхъ каменныхъ построекъ: 86
Всѣхъ каменныхъ построекъ: 87
Всѣхъ каменныхъ построекъ: 88
Всѣхъ каменныхъ построекъ: 89
Всѣхъ каменныхъ построекъ: 90
Всѣхъ каменныхъ построекъ: 91
Всѣхъ каменныхъ построекъ: 92
Всѣхъ каменныхъ построекъ: 93
Всѣхъ каменныхъ построекъ: 94
Всѣхъ каменныхъ построекъ: 95
Всѣхъ каменныхъ построекъ: 96
Всѣхъ каменныхъ построекъ: 97
Всѣхъ каменныхъ построекъ: 98
Всѣхъ каменныхъ построекъ: 99
Всѣхъ каменныхъ построекъ: 100

**ПЛАНЪ Императорскаго Наместническаго
Города ЮРХОВЦУ.**

Начертанный на основании съобщенной
Е.в. Наместникомъ Великимъ княземъ
Владимиромъ Николаевичемъ
Двигатьевымъ, 9-го сент. 1878 года,
съ г. Наместникомъ.

Масштабъ въ Арш. градусахъ 1:50 000.


Изъясненіе

Составленъ: планъ улицъ: красною линіею, покрытие тѣсно-красною, буржуйскія отъ водосточныхъ
линій, — подъ землей * Черной. А Свѣтъ. В Курский Монастырь. С Фурбанскій Монастырь. М. П.
Вновь проецированные.

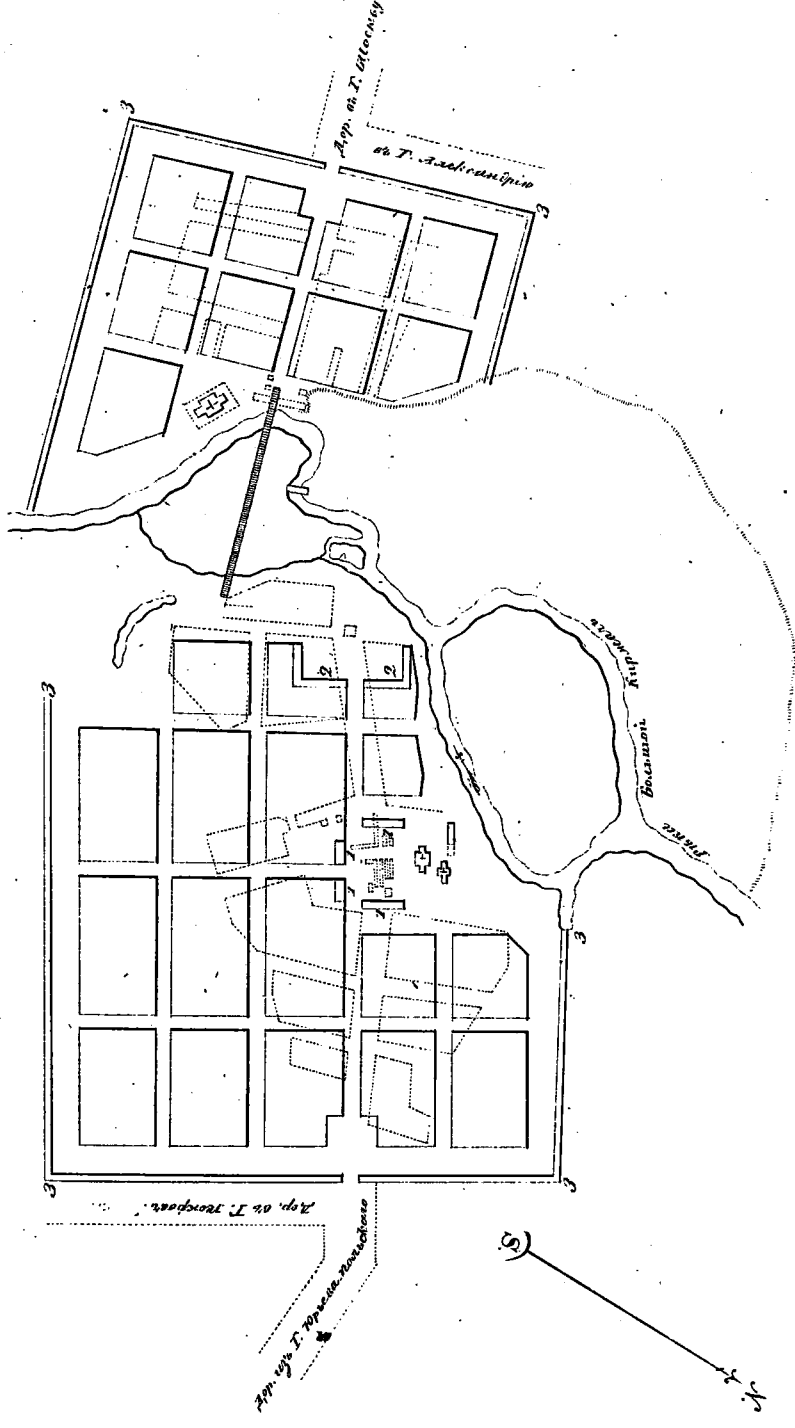
Красныя, покрывающія сады, парники, подъ землей, а также красная подъ буржуй-
скими, парники, вытѣсненныя въ отдаленной части и прочія строения. А Для проецированныхъ
улицъ и другихъ каменныхъ отроковъ... С Възвѣтъ по строительству города.

ПЛАНЪ

**Владимирскаго Императорскаго
Городу БИРЖАЧУ.**



*На. таблицахъ показана собственная
Евк. Императорскаго Владычества бумага:
Бумага по сагу.
Денежна 9 в. и 1/2 в. года
въ С. Императорствѣ.*



Поясненія

Самыя новыя строения: 1. Главныя корпуса гласно торжища, 2. Биржевыя въходы торжища гласно, 3. Подъ гласно торжища * Иерусалима.

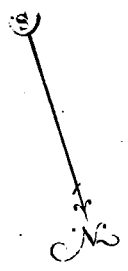
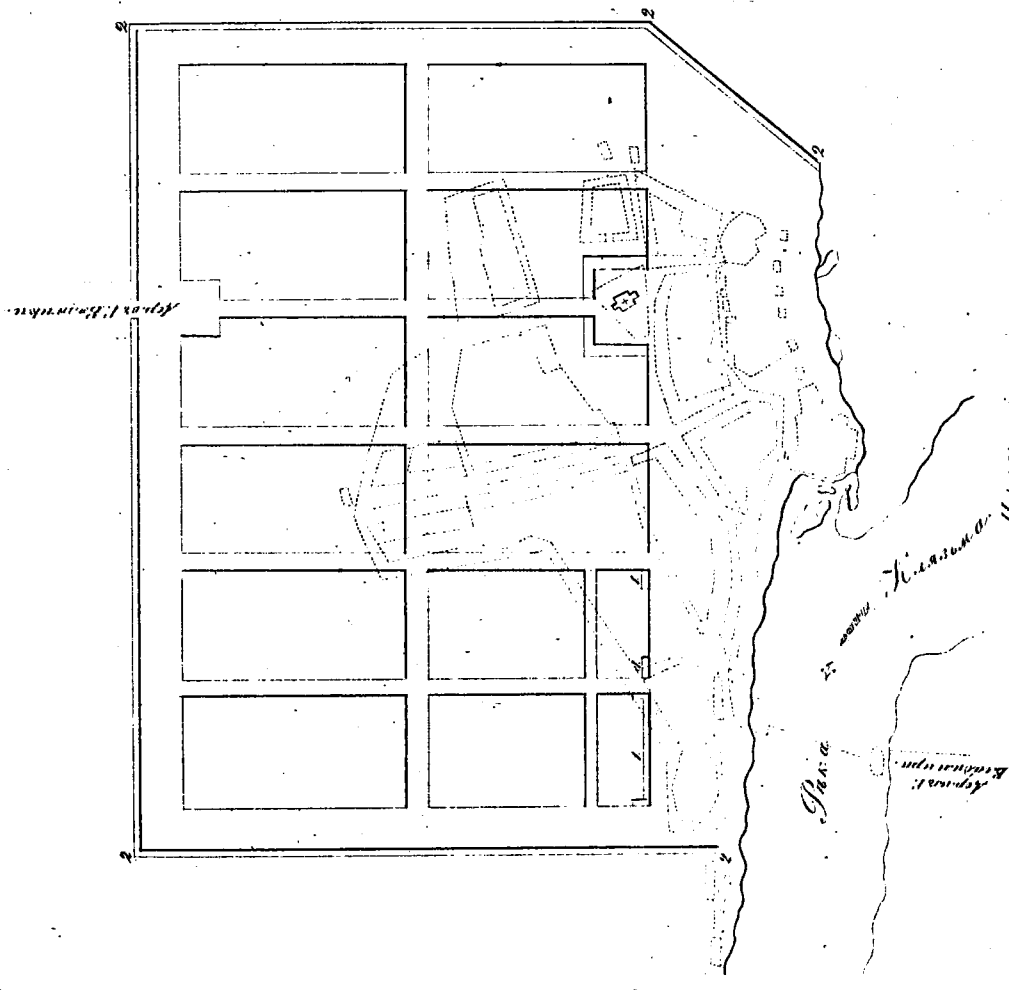
Всѣхъ строений

Всѣхъ строений, построенныхъ самимъ торжищемъ подъ именной именной грамотой подъ Биржевыя веденныя строения и принадлежностей къ нимъ и прочимъ строениямъ:
1. Для приисканья денегъ и другихъ нужныхъ делъ. 2. Для торговли...
3. Для и проч. въ сиротскомъ саду.



**ПЛАНЪ Владимироградскаго Наместническаго
 Города КОВРОВУ.**

На основании плана составленнаго
 С. И. Шенгелинскимъ Наместникомъ
 Коврова, 9 мая 1783 года.
 въ Санктпетербургѣ.



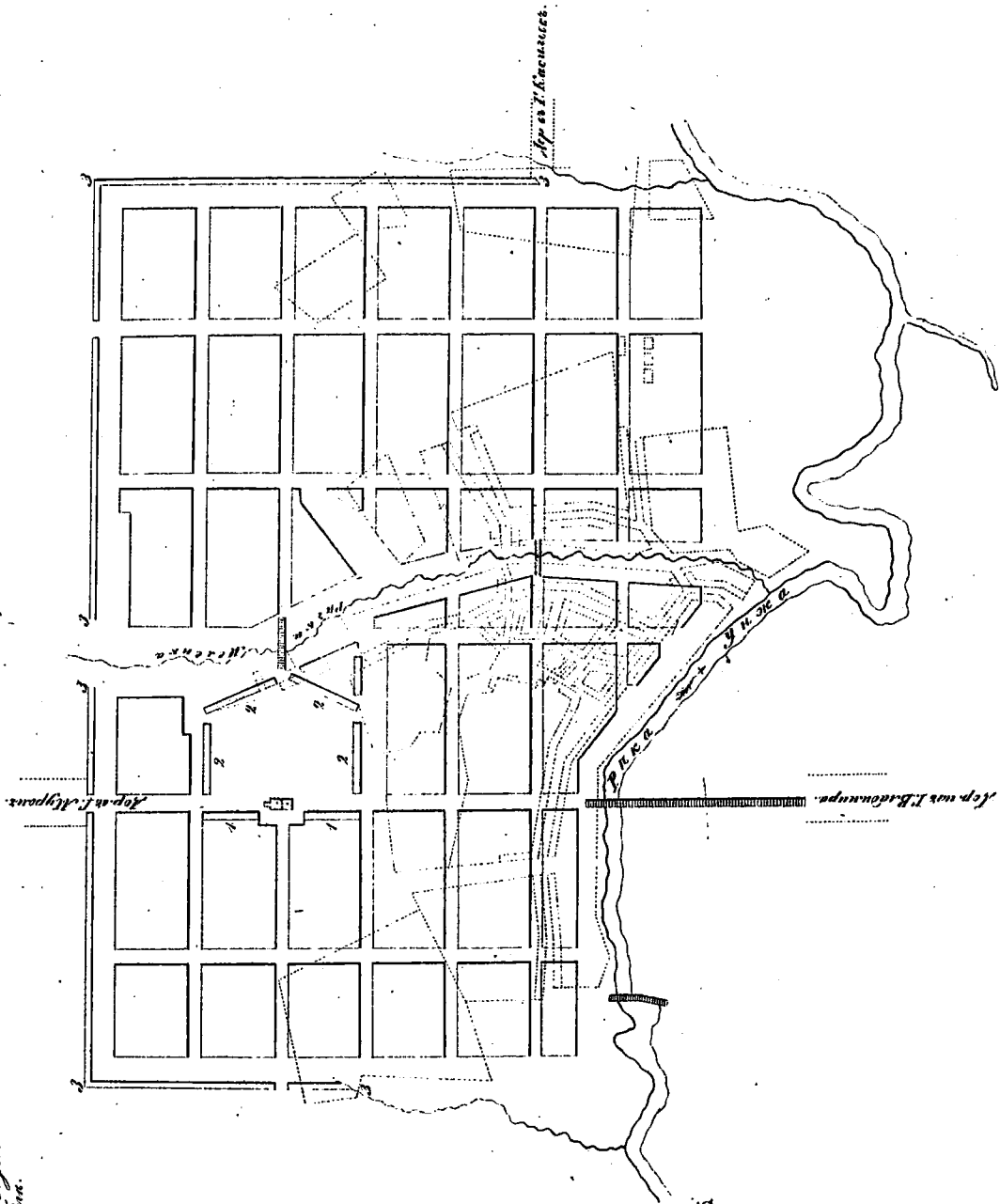
Кремль или городъ — каменное окруженіе — окруженъ въ юго-западномъ — каменномъ —
 по въ значеніи въ городѣ.

Всего окруженіе городи:
 Ковровъ окруженъ каменно-кирпичнымъ городомъ, и каменю окруженъ каменными кирпич-
 ными, каменными и деревянными. 1. Для употребленія каменья, каменъ и другихъ
 каменныхъ строеній, 2. Для каменъ въ употребленіи каменья.

ПЛАНЪ Владимирскаго Наместническаго Города МЕЛЕНКИ.

На карандашею начертано собственною
Ее Императорскаго Высочества рукою
Сенатора и генерала 1788 года
Въ Санктпетербурѣ.

0 50 100 150 200 Сажень
Масштабъ въ 1 дюймъ равнъ 150 сажнямъ



Земельное поле сѣверно-восточнѣе покрыто тино-сфагновымъ болотомъ, — Меленка
ручьи и пруды.

Восточнѣе.

Вновь учрежденныя:

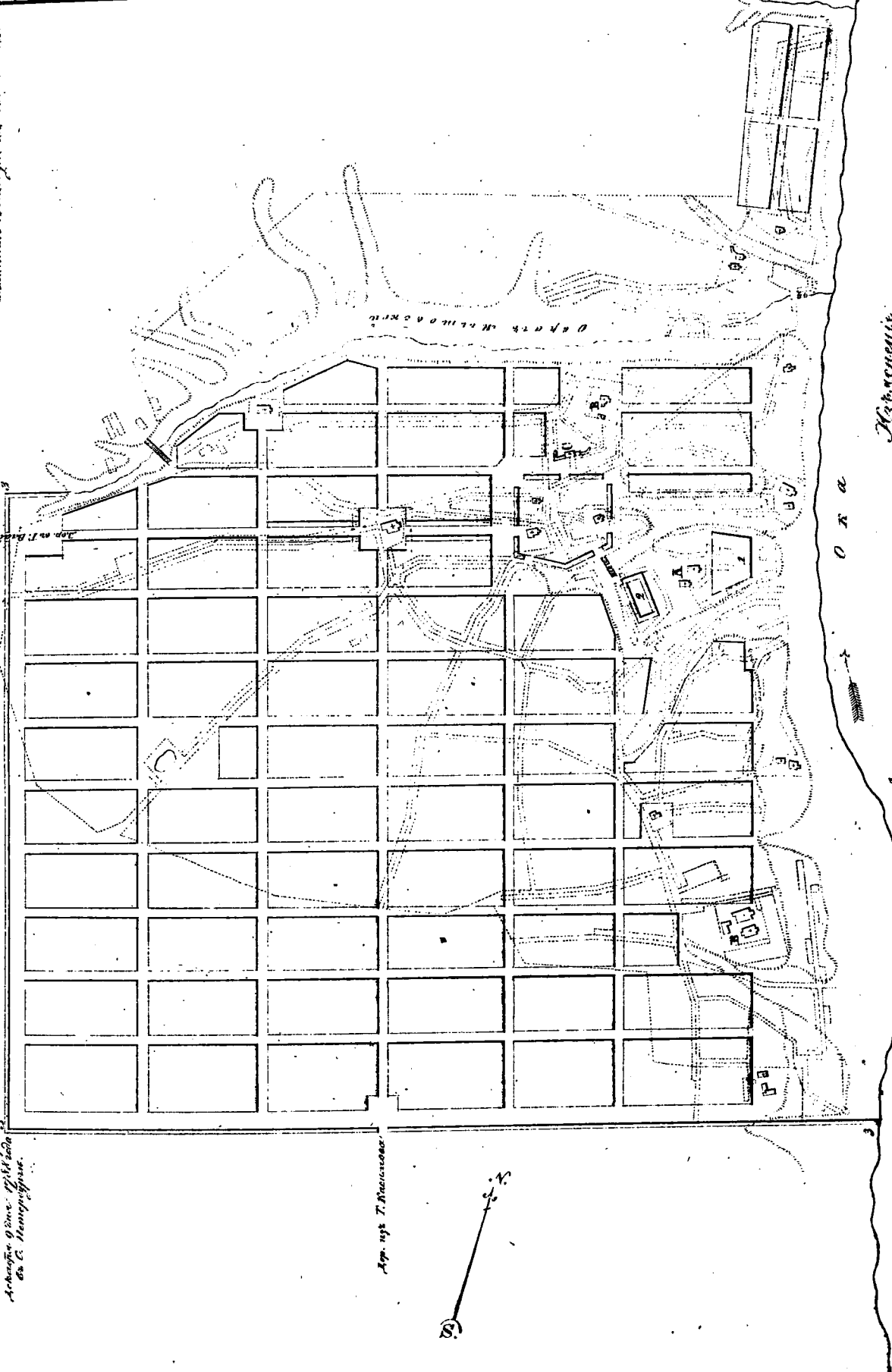
Крѣпостныя земляныя стены-огражденныя мѣсто жилища, а также ограда мѣсто сѣвернѣе, Южно-
восточнѣе и вѣсточнѣе ограда и укрепленья. 1. Дворъ Инженернаго мѣста и башня каменнаго сѣвернѣе,
2. Дворъ Меленки, 3. Дворъ и фельдъ въ сѣверо-восточномъ углу.

сб

На основании писемно сообщенных
 С. С. Самарского и др. В. С. С. Самарского
 и др. по плану
 А. С. Самарского и др.
 в С. Самарском.

ПЛАНЪ Введенскаго Николаевскаго мурому.

Городу МУРОМУ.



Арх. уст. Т. Самарского



Изъяснение.

Составленъ планъ мурому на основании писемно сообщенныхъ Самарскимъ въ муромъ Самарскимъ и др. по плану Самарскимъ и др. в. С. Самарскимъ и др. в. С. Самарскимъ и др.

Изъяснение. Планъ мурому составленъ на основании писемно сообщенныхъ Самарскимъ въ муромъ Самарскимъ и др. по плану Самарскимъ и др. в. С. Самарскимъ и др. в. С. Самарскимъ и др.

ПЛАНЪ ВЪ ДВОУХЪ РАЙОНАХЪ НА ПЕРЕСЛАВЪ-ЮЗЬСКОМУ.

На основании измерений авторомъ
Е. А. Кирпичникова въ 1875 году
Въ томъ же году
Литографъ Гринъ-Гилль въ
в. С. Петербургъ.

Масштабъ въ 1:100,000
1 м. = 100 саж.



Указание
Составлено на основании измерений, полученных лично авторомъ въ 1875 году. Съ тѣмъ же годомъ
Литографъ Гринъ-Гилль въ С. Петербургъ.

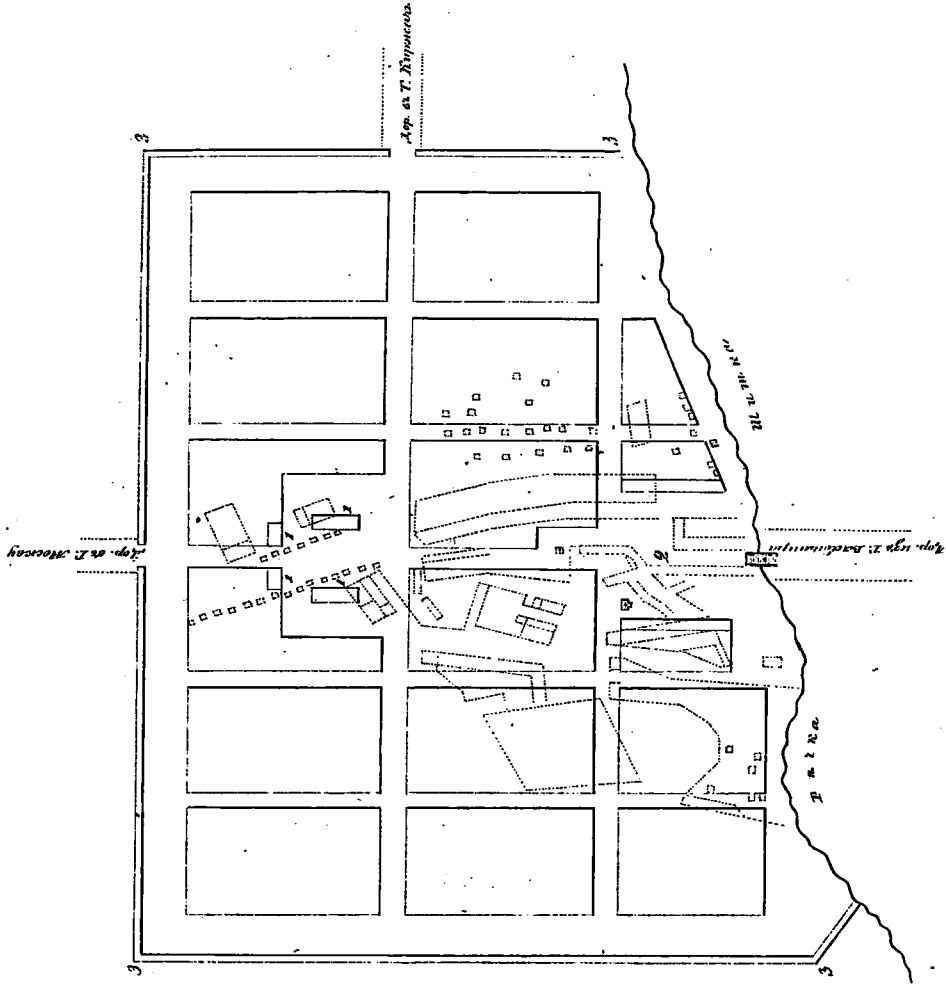
Въ томъ же году
Литографъ Гринъ-Гилль въ С. Петербургъ.

40

ПЛАНЪ ВѢДЪМУРСКАГО НАМѢСТНИЧЕСТВА ГОРОДА ПОКРОВА.

Изъдѣланнымъ напечатанъ въ
Св. Императорскаго Вѣдомства урядомъ.
Въ Петербургѣ, въ 1811 году.
въ С. Империальномъ.

Масштабъ въ 1/100,000, то есть 1/100000.



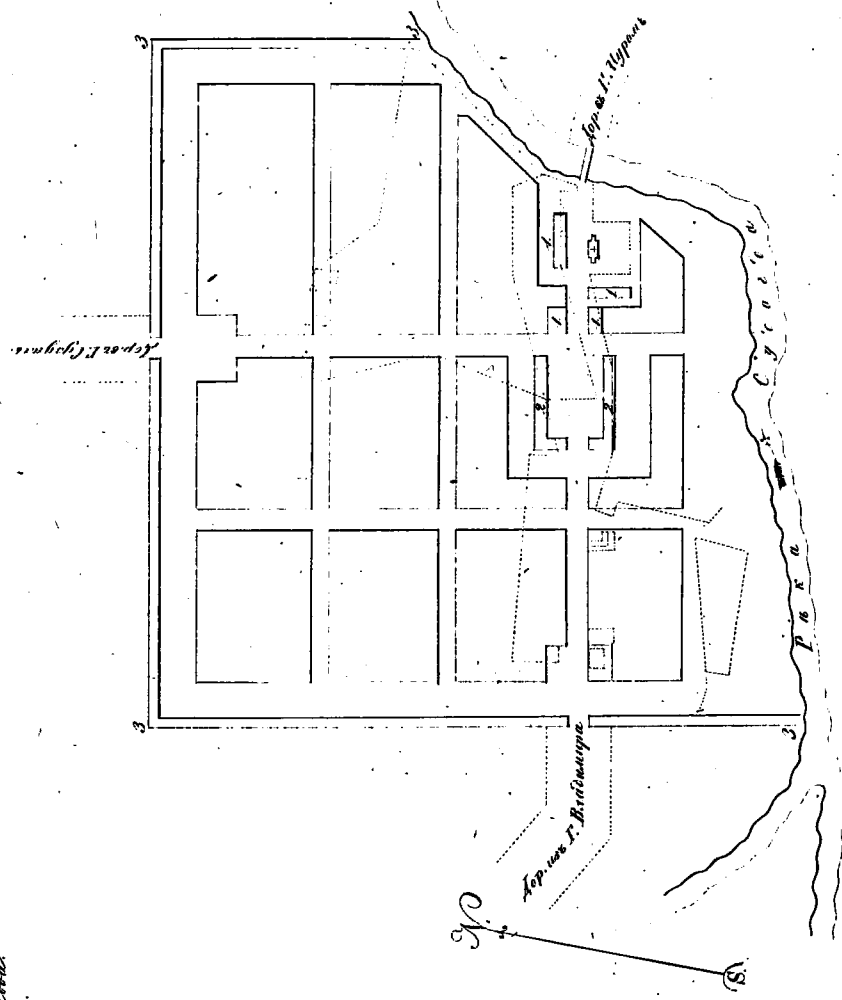
Замѣчаніе

Составленъ планъ сургуті: напечатанъ на казенномъ заведеніи, въ Иркутскѣ, въ 1811 году.
 Издѣланнымъ напечатанъ въ Иркутскѣ, въ 1811 году.
 Издѣланнымъ напечатанъ въ Иркутскѣ, въ 1811 году.
 Издѣланнымъ напечатанъ въ Иркутскѣ, въ 1811 году.
 Издѣланнымъ напечатанъ въ Иркутскѣ, въ 1811 году.
 Издѣланнымъ напечатанъ въ Иркутскѣ, въ 1811 году.

На основании плана и сведений
 Св. Императорского Высочества
 Двора, 9 окт. 1788 года
 Гл. Инженер Ф. Ф. Шуберт

ПЛАНЪ Императорскаго Наместническаго ГОРОДА СУДОБА.

1788
 М. П. Императорского Высочества
 Двора, 9 окт. 1788 года
 Гл. Инженер Ф. Ф. Шуберт

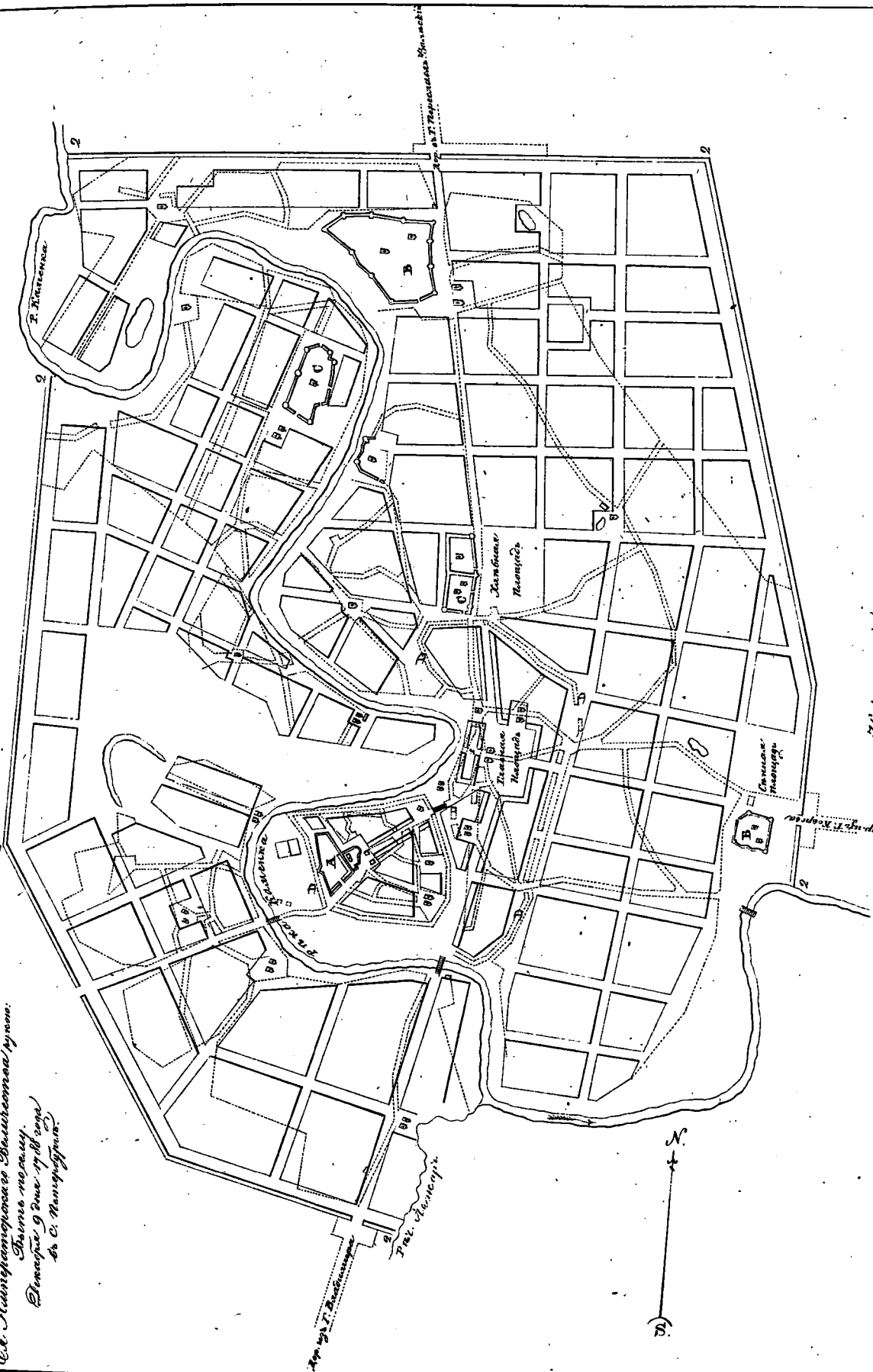


Составленъ по плану города - Наместническаго - Судоба, въ Императорскомъ, -
 Высочестве, 9 окт. 1788 года.

Начертаніе:
 1. Место города - Наместническаго - Судоба, 2. Место Наместническаго двора, 3. Место Наместническаго двора, 4. Место Наместническаго двора.

ПЛАНЪ ВЪДВИГУПОНСКОЕ КЛАВСТЕРНОЕ ГОРОДЪ СУЗАЛЮ.

На подобиихъ замислено соборными
Св. Патристикомъ Васильемъ митр.
Въ томъ мѣстѣ.
Въ 1792 году и въ 1793
въ С. Петербургѣ.

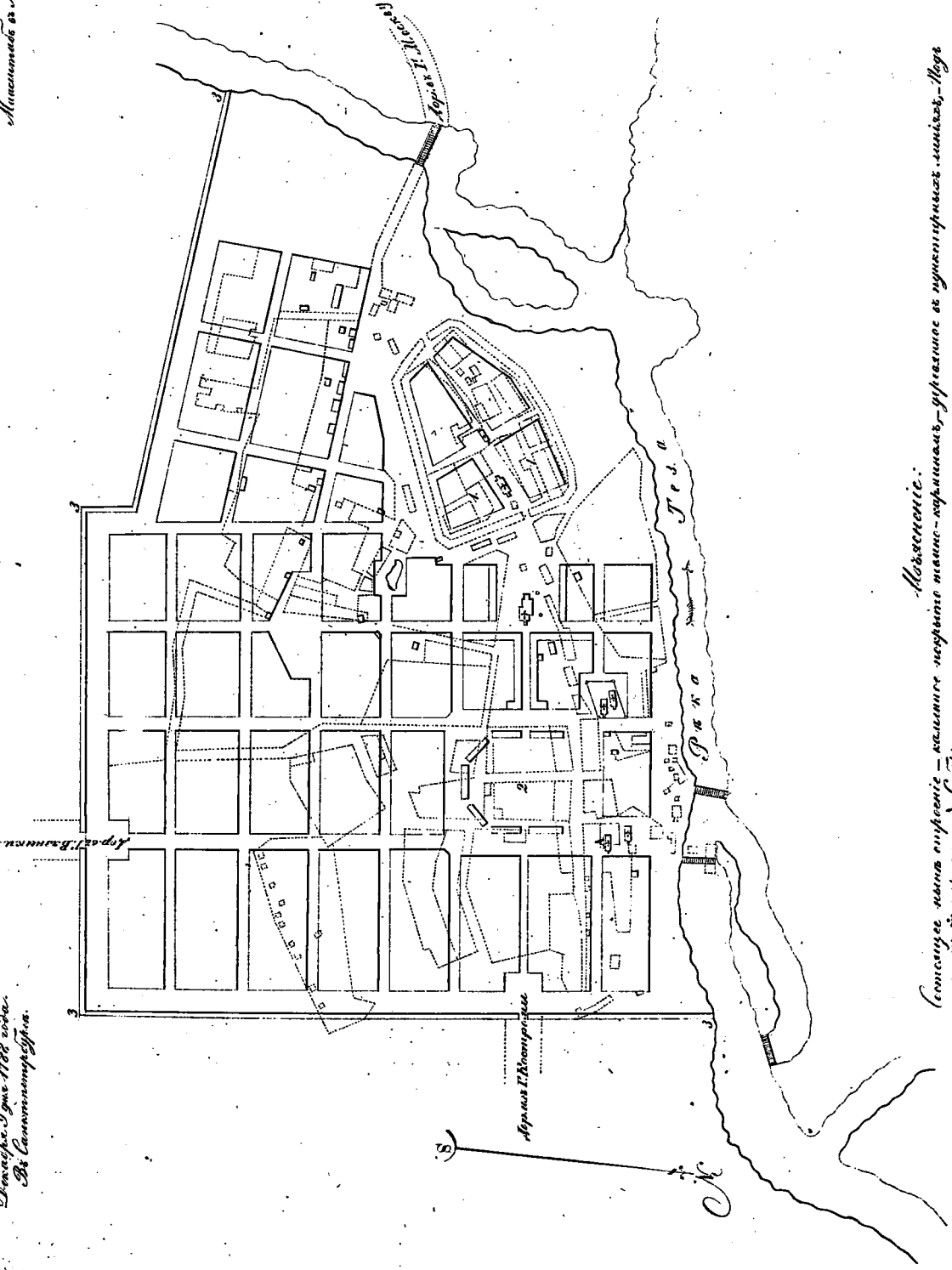



Изъясненіе

Стороны или стороны: лѣвѣею погребно тѣмъ севернѣе, правѣею тѣмъ южнѣе, и въ южнѣе и севернѣе.
А вѣдѣе и вѣдѣе: вѣдѣе тѣмъ вѣдѣе, а вѣдѣе тѣмъ вѣдѣе, а вѣдѣе тѣмъ вѣдѣе, а вѣдѣе тѣмъ вѣдѣе.
В вѣдѣе Монастыря... С Монастыря Монастыря... В вѣдѣе Монастыря... В вѣдѣе Монастыря...
Монастыря, вѣдѣе тѣмъ вѣдѣе, а вѣдѣе тѣмъ вѣдѣе, а вѣдѣе тѣмъ вѣдѣе, а вѣдѣе тѣмъ вѣдѣе.
В вѣдѣе Монастыря... С Монастыря Монастыря... В вѣдѣе Монастыря... В вѣдѣе Монастыря...

**ПЛАНЪ Византийскаго Константинопольскаго
Города ШИЪ.**

На планѣ показаны - напечатаны, - обозначены
Св. Константинопольскаго Императорскаго города
Дворцы по плану
Дворца, в годъ 1788 года.
Въ Константинополѣ.



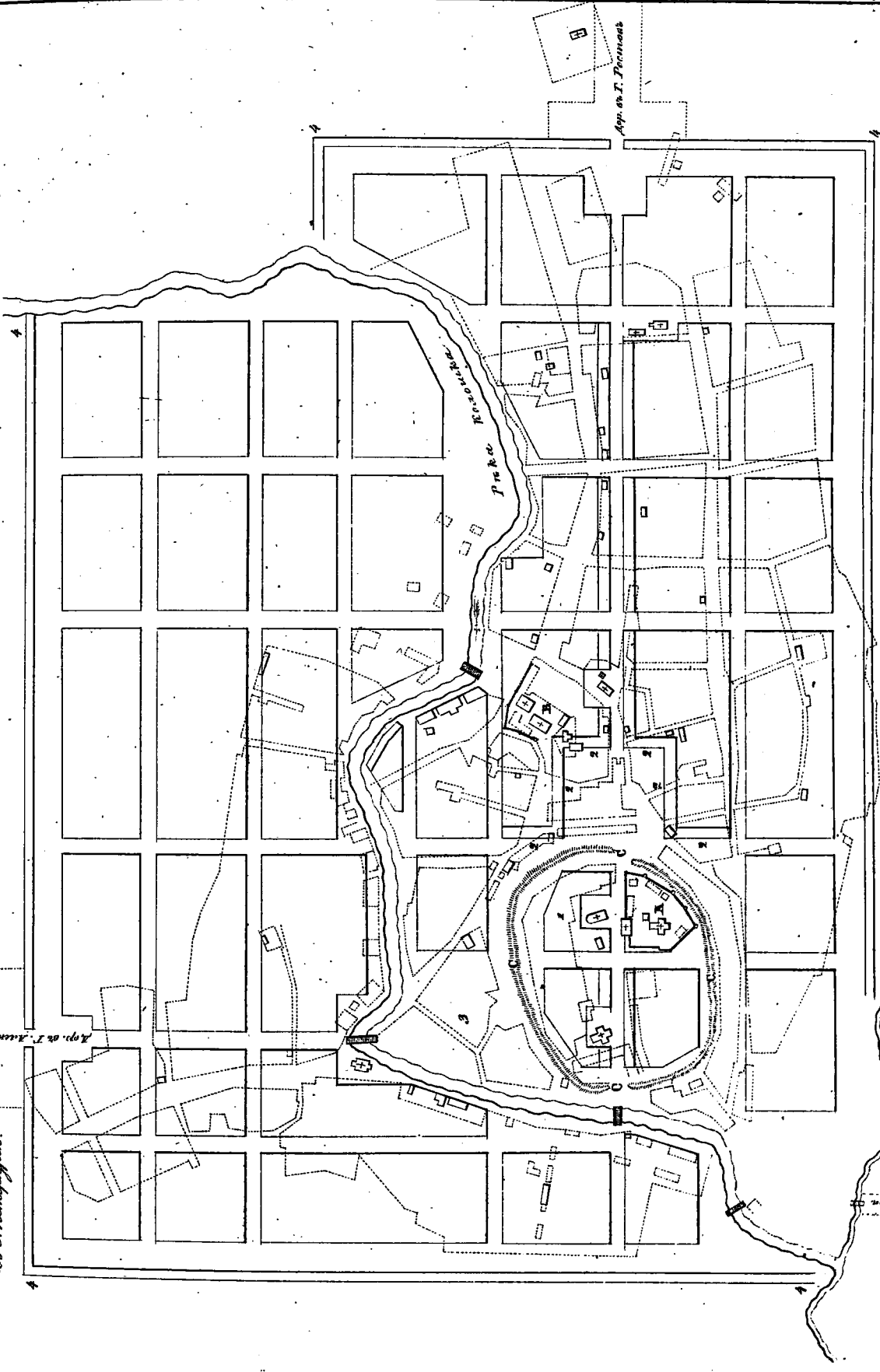
Самыя древняя часть города - каменные дворцы императоровъ, - древнее и нынешнее мѣсто, - Мѣсто
императора Константина Великаго. А. Свѣтъ.

Обозначеніе:
 1. Дворецъ императора Константина Великаго.
 2. Дворецъ императора Константина Великаго.
 3. Дворецъ императора Константина Великаго.
 4. Дворецъ императора Константина Великаго.
 5. Дворецъ императора Константина Великаго.
 6. Дворецъ императора Константина Великаго.
 7. Дворецъ императора Константина Великаго.
 8. Дворецъ императора Константина Великаго.
 9. Дворецъ императора Константина Великаго.
 10. Дворецъ императора Константина Великаго.
 11. Дворецъ императора Константина Великаго.
 12. Дворецъ императора Константина Великаго.
 13. Дворецъ императора Константина Великаго.
 14. Дворецъ императора Константина Великаго.
 15. Дворецъ императора Константина Великаго.
 16. Дворецъ императора Константина Великаго.
 17. Дворецъ императора Константина Великаго.
 18. Дворецъ императора Константина Великаго.
 19. Дворецъ императора Константина Великаго.
 20. Дворецъ императора Константина Великаго.

На подлинной ланице собственнаго
 Св. Императорскаго Высочества
 Брата Императора
 Государя Великаго Князя
 Александра Александровича

ПЛАНЪ ВЫДВИНУТОГО НАМИСТИИЩА ГОРОДУ ЮРЬЕВУ ПОЛЬСКОМУ.

Масштабъ въ Русскихъ саженяхъ 400 Саженъ.



Изъясненіе

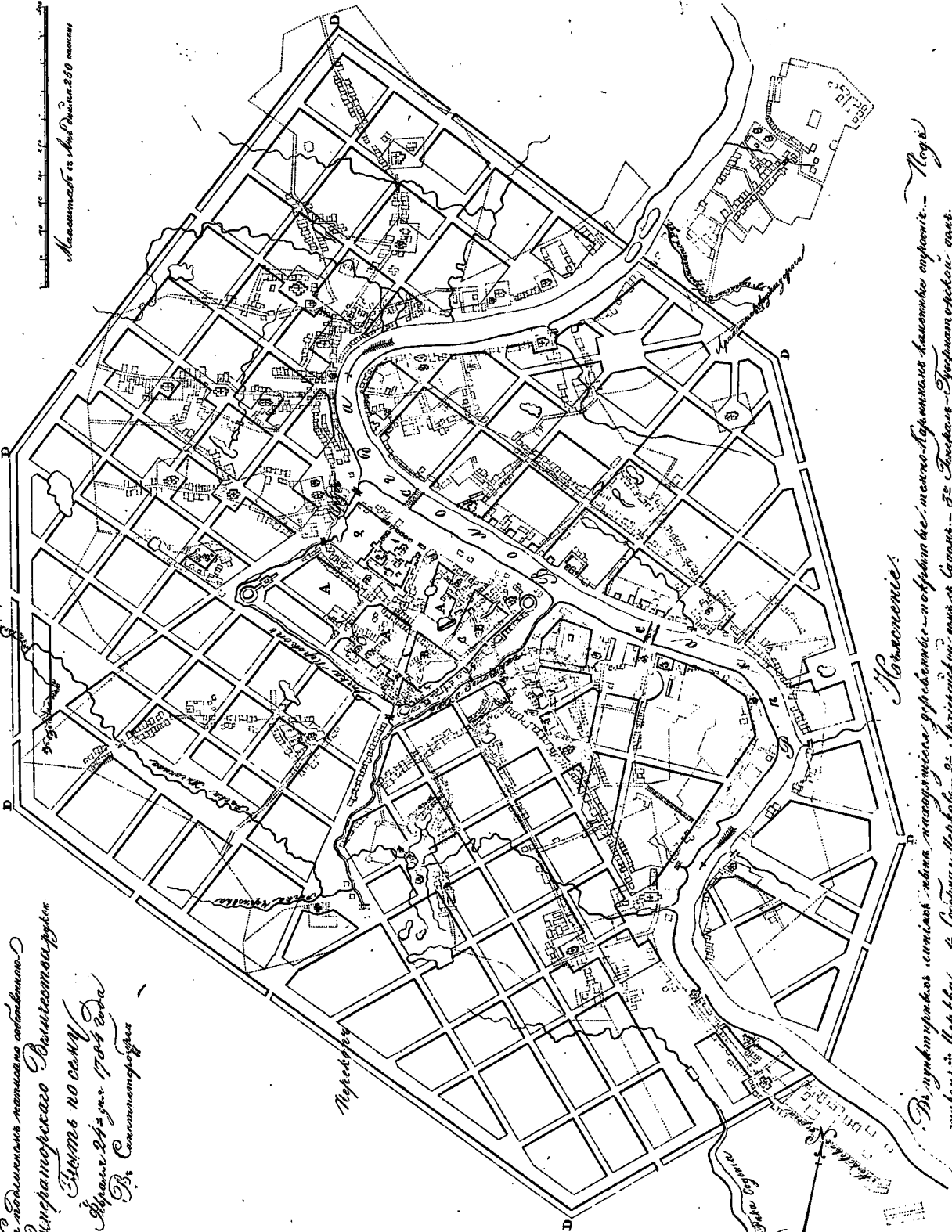
Составленъ планъ сраженія: каменнаго мостика, каменнаго, браннаго, въ юго-западномъ углу, по
 лѣвой сторонѣ, у сѣвера. А. Муравьевъ. В. Анатольевъ. С. Михайловъ. С. Зинченко. В. С. ...
 В. С. ...
 В. С. ...
 В. С. ...

Архивъ Императорскаго Военнаго Вѣдомства

ПЛАНЪ ТЮБИНСКОМУ ГОРОДУ
ВОЛОДЬ

На подлинномъ планѣ изображено
Св. Тубинского Воеводина
Планъ по плану
Въ 1784 году
Въ Св. Тубинского

Масштабъ въ 1 дюймъ = 250 сажнямъ

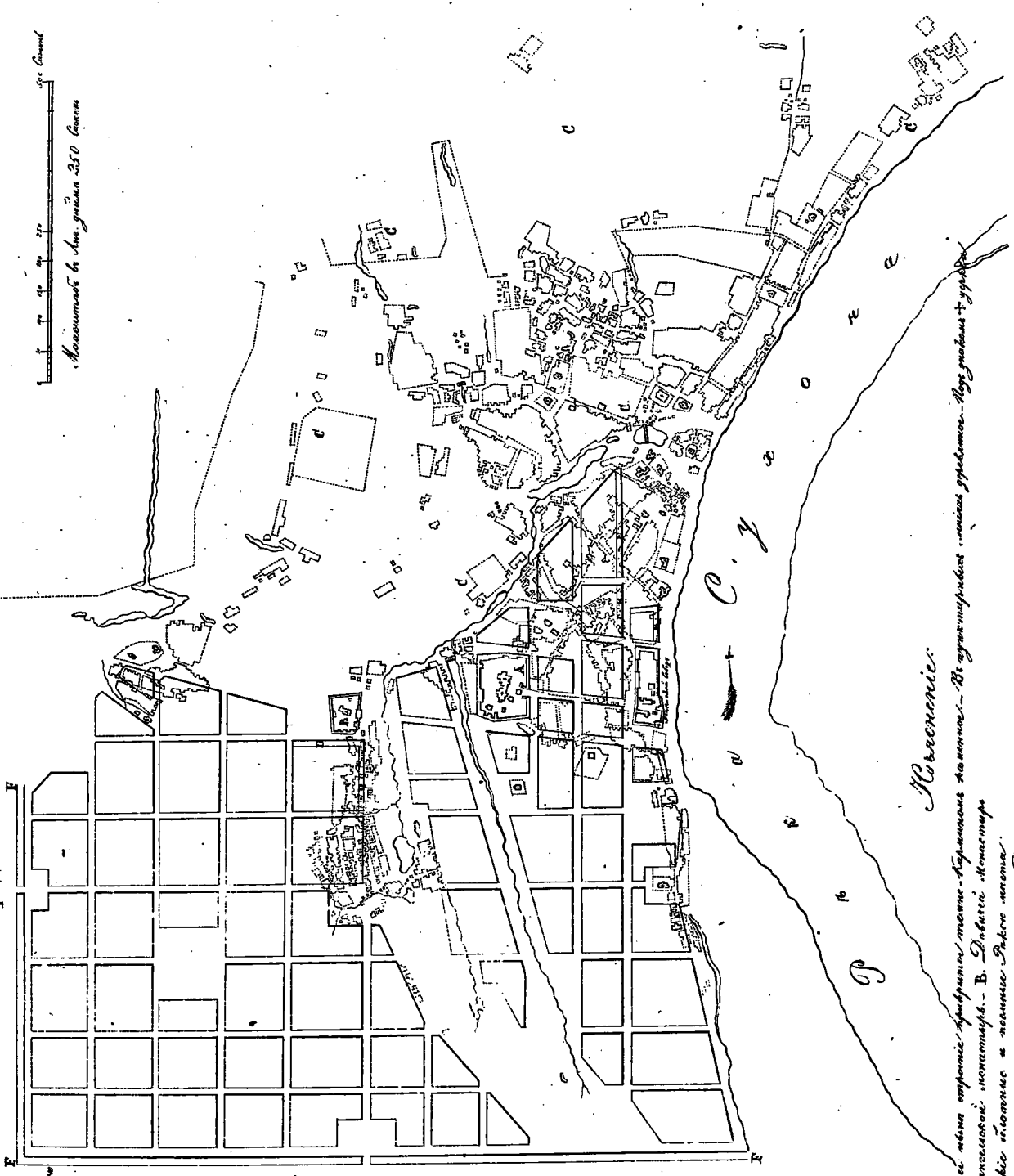


Поясненіе:

Въ южной части города, на берегу реки, находится каменная церковь. — Подъ
зданіемъ: А. — Церковь; Б. — Церковь; В. — Церковь; Г. — Церковь; Д. — Церковь; Е. — Церковь; Ж. — Церковь; З. — Церковь; И. — Церковь; К. — Церковь; Л. — Церковь; М. — Церковь; Н. — Церковь; О. — Церковь; П. — Церковь; Р. — Церковь; С. — Церковь; Т. — Церковь; У. — Церковь; Ф. — Церковь; Х. — Церковь; Ц. — Церковь; Ч. — Церковь; Ш. — Церковь; Щ. — Церковь; Ъ. — Церковь; Ы. — Церковь; Ь. — Церковь; Э. — Церковь; Ю. — Церковь; Я. — Церковь.

На планѣ изображены: А. — Церковь; Б. — Церковь; В. — Церковь; Г. — Церковь; Д. — Церковь; Е. — Церковь; Ж. — Церковь; З. — Церковь; И. — Церковь; К. — Церковь; Л. — Церковь; М. — Церковь; Н. — Церковь; О. — Церковь; П. — Церковь; Р. — Церковь; С. — Церковь; Т. — Церковь; У. — Церковь; Ф. — Церковь; Х. — Церковь; Ц. — Церковь; Ч. — Церковь; Ш. — Церковь; Щ. — Церковь; Ъ. — Церковь; Ы. — Церковь; Ь. — Церковь; Э. — Церковь; Ю. — Церковь; Я. — Церковь.

ПЛАНЪ Высочайше Намѣченной въ
Городу БЕЛКОМУ - УСТЬЮ.

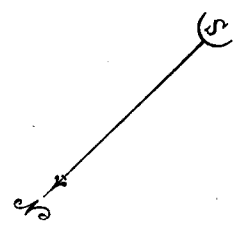


На подлинномъ высочайше утвержденномъ
въ Императорскаго Высочайшаго указа
Въ томъ по-саму
Февраля 16^{го} года 1844 года
Объ Императорскомъ Высочайшемъ

Коренникъ.

Самыя новыя строения: Кухня, манеръ, каменныя - въ углу улицы - улицы съплескомъ. Подъ горами + устье
А. Французской, нематеръ. - В. Делитъ, нематеръ
С. Кухня, каменныя + нематеръ. Дворъ каменныя.

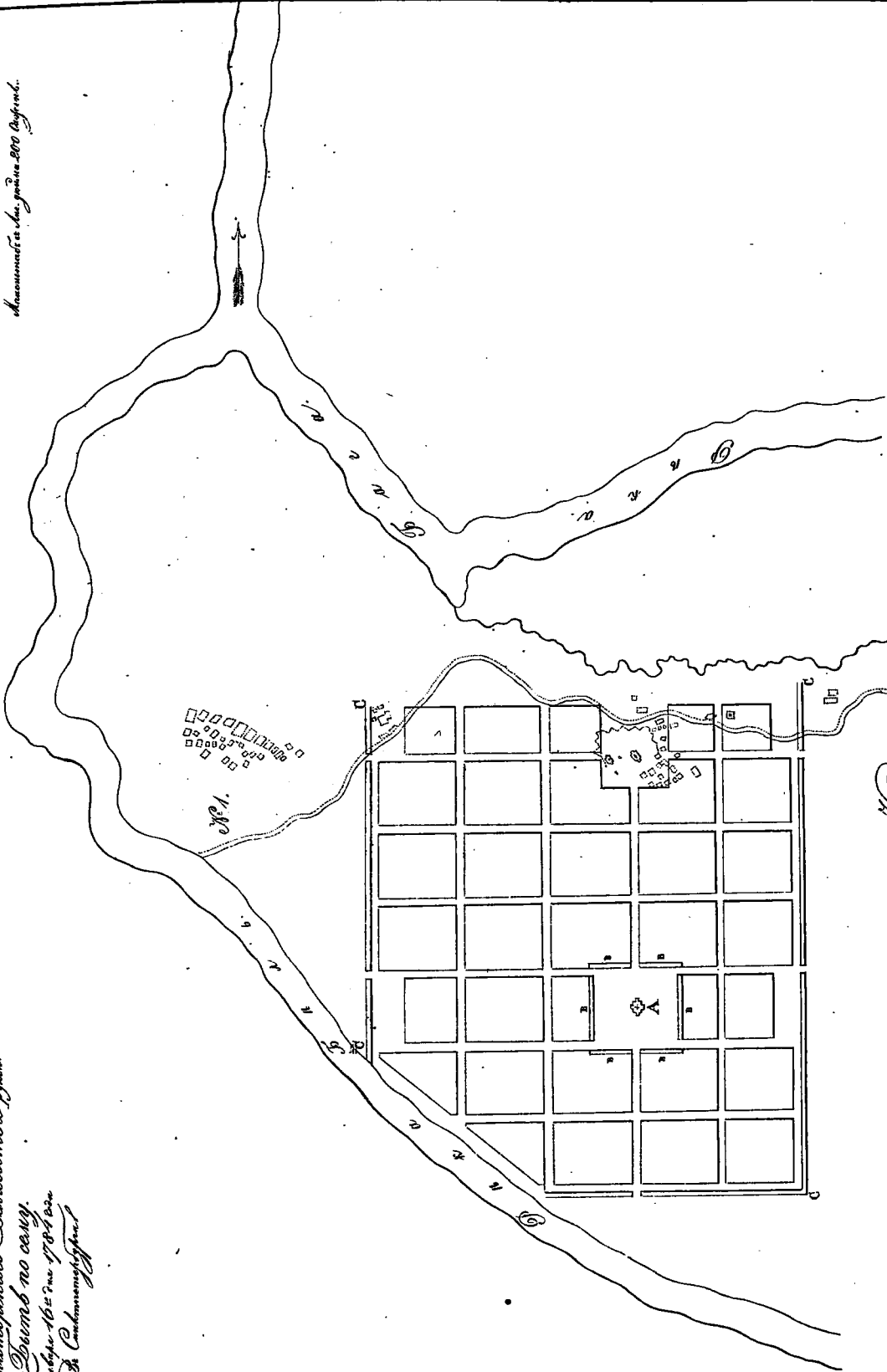
Въ томъ проектировано
Кухня, каменныя, каменныя, каменныя, а каменныя каменныя каменныя, каменныя, каменныя
и каменныя каменныя каменныя каменныя каменныя каменныя каменныя каменныя каменныя
Д. Подъ каменныя каменныя каменныя каменныя каменныя каменныя каменныя каменныя каменныя



ПЛАНЪ Вайдовскаго Намѣстничества Городу ВЕЛЬСКУ.

На основании плана, составленнаго
Генералъ-Маіоромъ Вайдовскимъ
Планъ по плану
Генералъ-Маіора
Генералъ-Маіора

Масштабъ 1:10000
40000
20000
10000
0
10000
20000
30000
40000
40 Саженъ



Короче:

Названіе: Вайдовское Намѣстничество. — Основанъ: въ 1774 году. — Названіе: Вайдовское Намѣстничество.

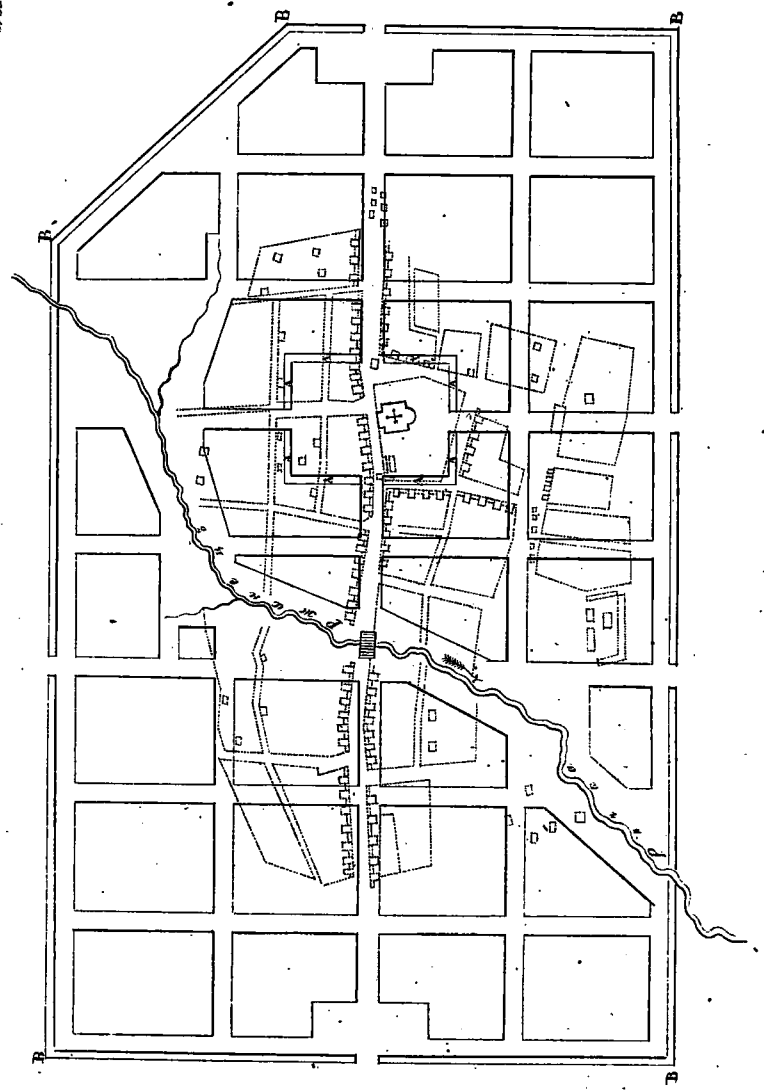
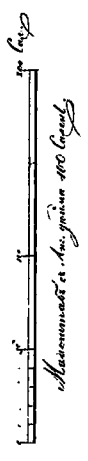
Въ 1774 году основанъ городъ Вельскъ.

А. Намѣстникъ. Б. Директоръ. В. Директоръ. Г. Директоръ. Д. Директоръ. Е. Директоръ. З. Директоръ. И. Директоръ. К. Директоръ. Л. Директоръ. М. Директоръ. Н. Директоръ. О. Директоръ. П. Директоръ. Р. Директоръ. С. Директоръ. Т. Директоръ. У. Директоръ. Ф. Директоръ. Х. Директоръ. Ц. Директоръ. Ч. Директоръ. Ш. Директоръ. Щ. Директоръ. Ъ. Директоръ. Ы. Директоръ. Ь. Директоръ. Э. Директоръ. Ю. Директоръ. Я. Директоръ.

Въ 1774 году основанъ городъ Вельскъ. — Названіе: Вайдовское Намѣстничество. — Основанъ: въ 1774 году. — Названіе: Вайдовское Намѣстничество.

ПЛАНЪ Высочайше Императорскаго Городу ГРЕЗОВИЦЪ.

На мелуци планъ показана действительная
Общественная Императорскаго Имущества
Възможность по плану.
Городъ Грезовицъ 1781 года
Въ Санктпетербургѣ

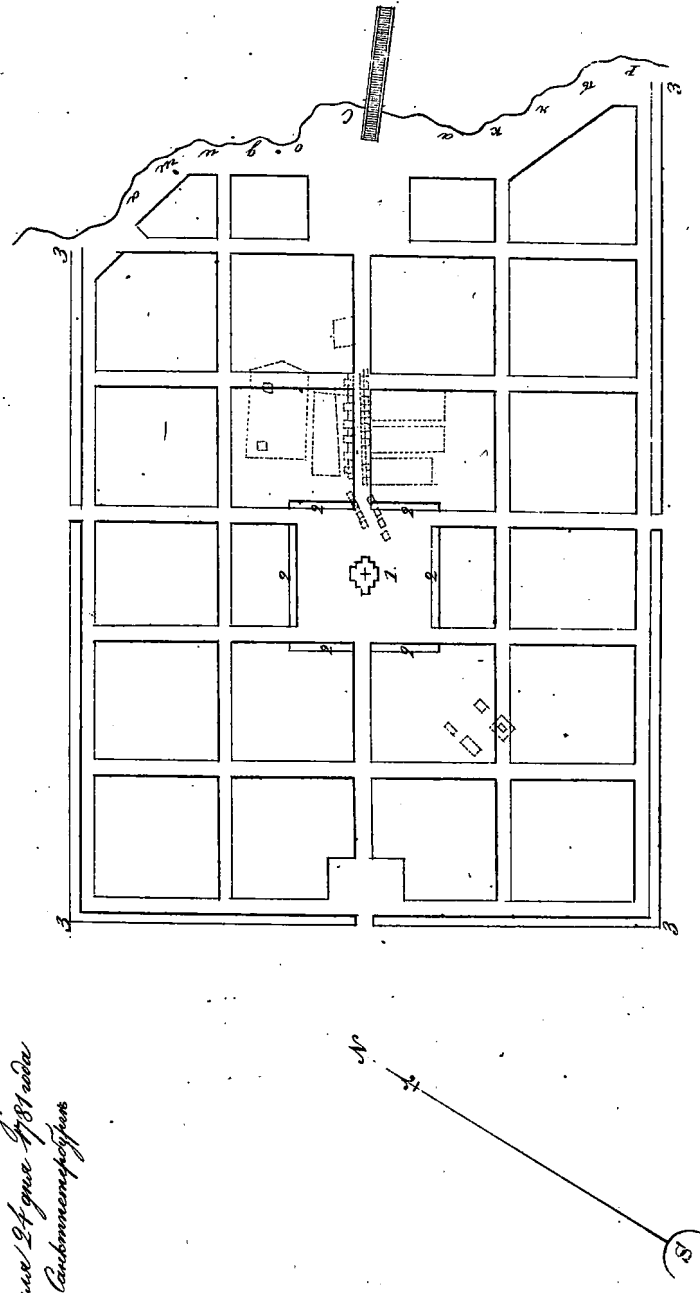


Поясненіе:

Въ пунктирныхъ линияхъ показана предполагаемая...
Възможность по плану + выходящая улица.
Възможность по плану:
А. Две предполагаемые улицы и проездъ каменныхъ и деревянныхъ домовъ.
Б. Предполагаемая улица въ самомъ центре города.
В. Предполагаемая улица по направлению къ северу.

ПЛАНЪ Валовскаго Наместничества Города КАДНИКОВУ.

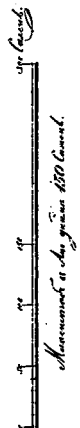
Учрежденная катисана собственна
Его Императорскаго Величества, публич.
Бреть по плану.
Издание 24 мая 1781 года
Въ Санктпетербургѣ



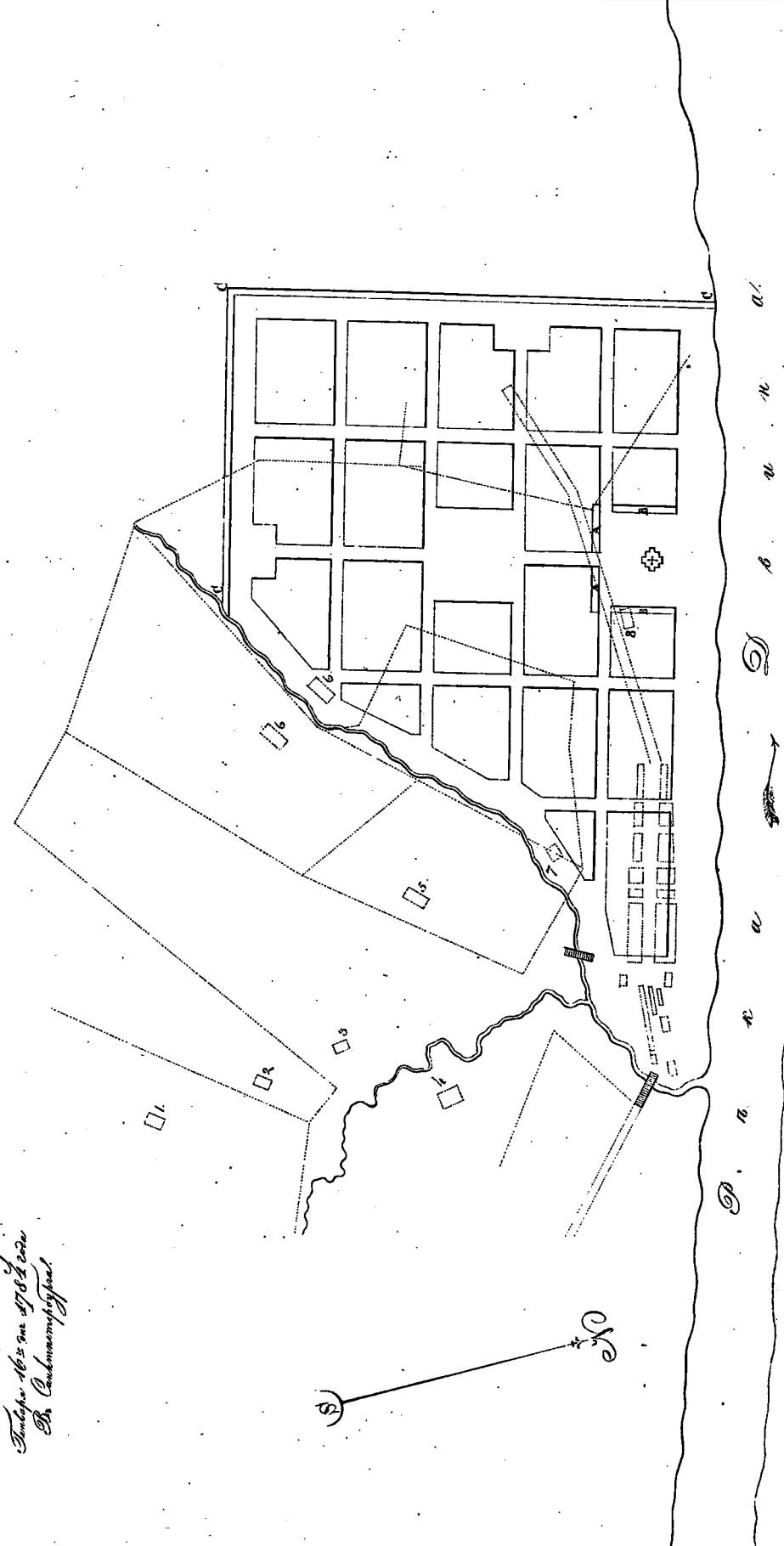
Замечаніе.

Въ публичныхъ мѣстахъ нѣтъ каменныхъ строеній.
Всѣмъ проектировано:
Квартала прибитые свѣтлыя карнизы по каменнымъ, а фронтоны красныя по деревяннымъ возвышеніямъ; пятиярусныя и семитярусныя дома и противостроенія.
Для постройки каменной Цѣховой... 2 Для присудственныхъ мѣстъ и противостроеній, публичныхъ и собственныхъ въ каменныхъ строеній.
3 Оставъ и ровъ въ ограниченномъ городѣ.

ПЛАНЪ Високоваго Каштанисева ГОРОДУ КРАСНОВОРСКУ.



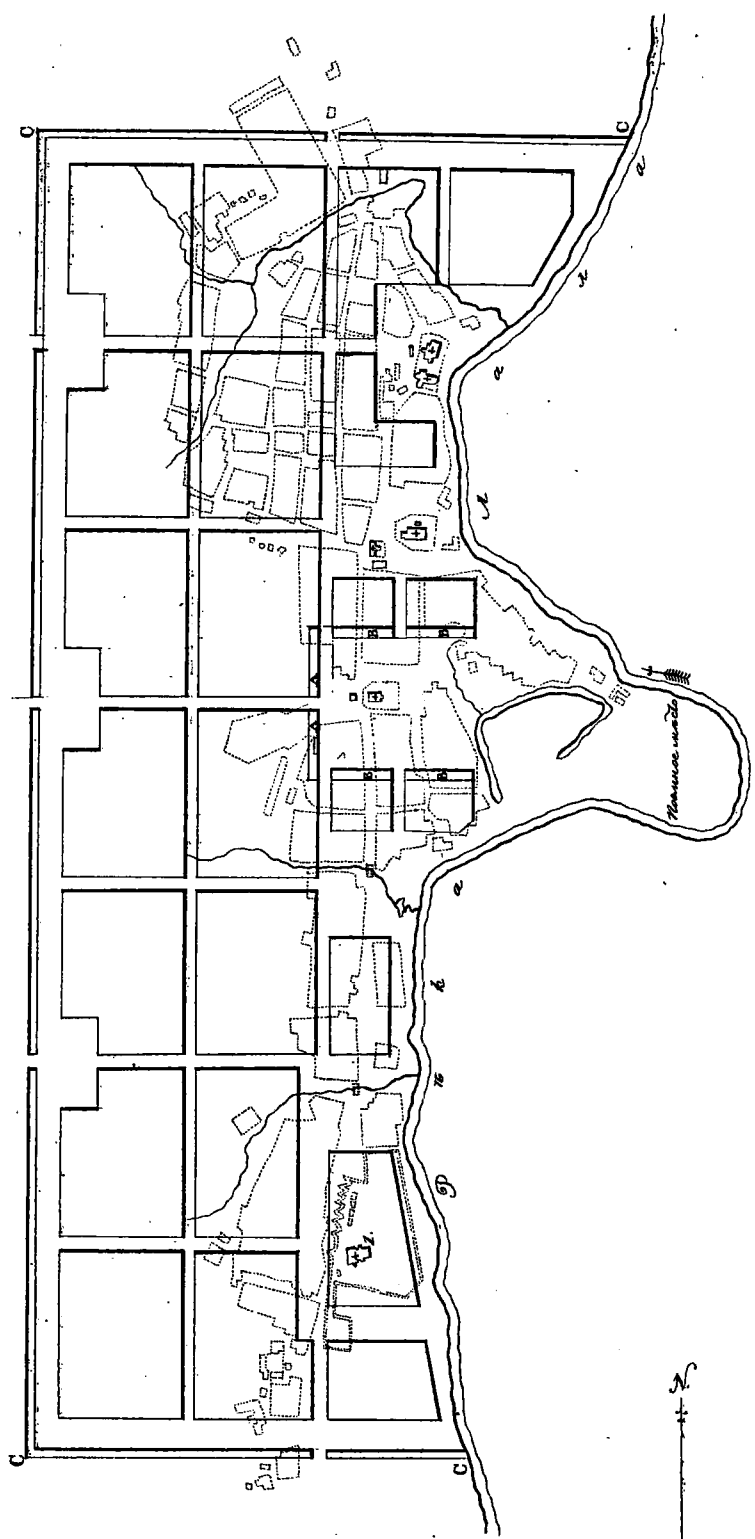
На основании данныхъ
 Высшаго Инженерскаго Вѣдѣнствася
 Выданъ въ 1874 году
 въ С.-Петербургѣ



Поясненіе:
 1. Планъ города составленъ на основании данныхъ Высшаго Инженерскаго Вѣдѣнствася.
 2. Планъ составленъ въ 1874 году.
 3. Планъ составленъ на основании данныхъ Высшаго Инженерскаго Вѣдѣнствася.
 4. Планъ составленъ на основании данныхъ Высшаго Инженерскаго Вѣдѣнствася.
 5. Планъ составленъ на основании данныхъ Высшаго Инженерскаго Вѣдѣнствася.
 6. Планъ составленъ на основании данныхъ Высшаго Инженерскаго Вѣдѣнствася.

ПЛАНЪ Валковскаго Намѣстническаго Города ДАМЬСКУ.

На-обширнѣе начертано собственнаго
Ея Императорскаго Величества
Вѣсть по сему.
Января 16^{го} Сент. 1784 года
Въ Санктпетербургѣ.

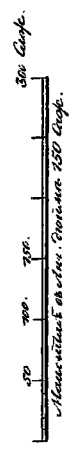


Изъясненіе

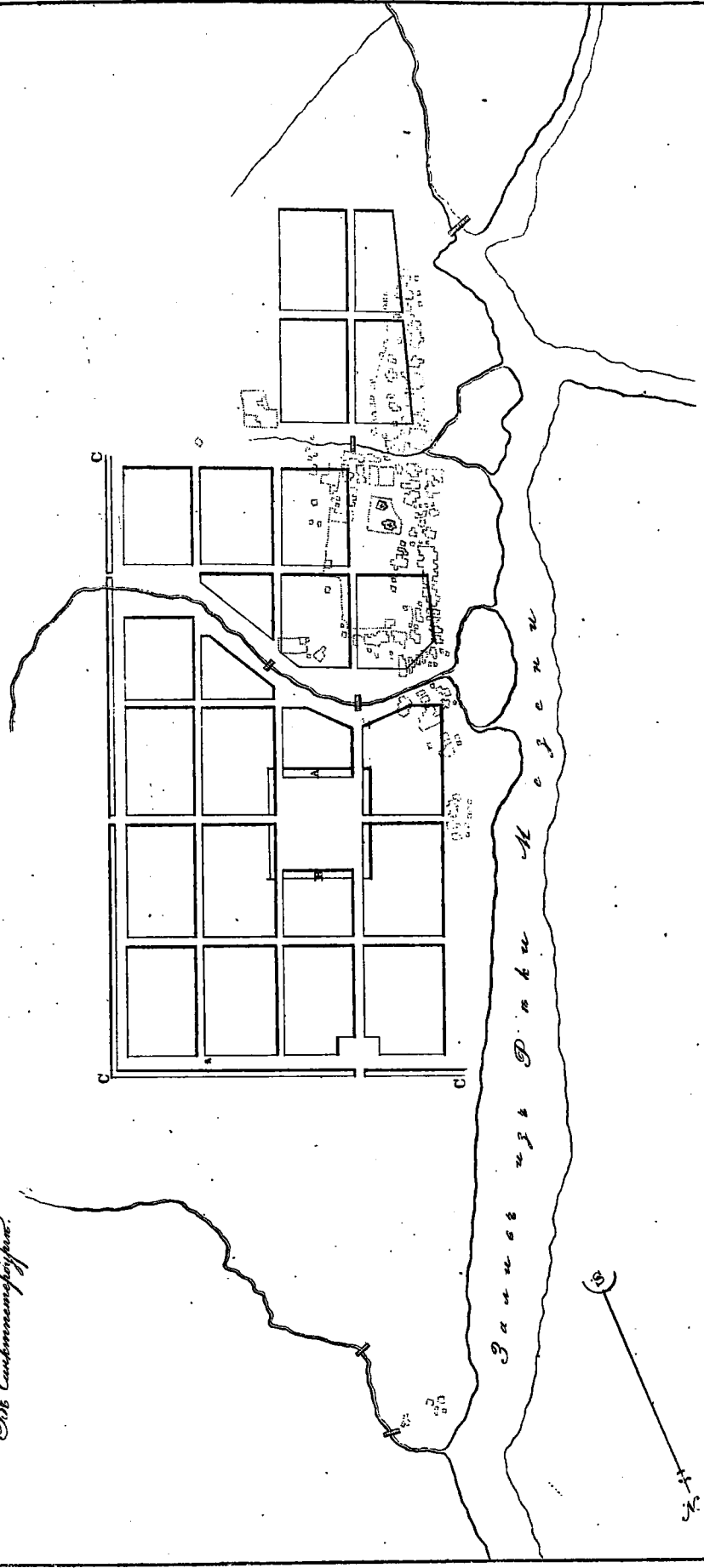
Самыяширокія стороны въ планѣ означены тѣми буквами, — въ оубвѣтствѣхъ означены
Древности, — подъ знаками 1, 2, 3, 4, 5, 6, 7, 8, 9, 10, 11, 12, 13, 14, 15, 16, 17, 18, 19, 20, 21, 22, 23, 24, 25, 26, 27, 28, 29, 30, 31, 32, 33, 34, 35, 36, 37, 38, 39, 40, 41, 42, 43, 44, 45, 46, 47, 48, 49, 50, 51, 52, 53, 54, 55, 56, 57, 58, 59, 60, 61, 62, 63, 64, 65, 66, 67, 68, 69, 70, 71, 72, 73, 74, 75, 76, 77, 78, 79, 80, 81, 82, 83, 84, 85, 86, 87, 88, 89, 90, 91, 92, 93, 94, 95, 96, 97, 98, 99, 100.

А. Новая церковь св. Николая.
Б. Новая церковь св. Николая.
В. Новая церковь св. Николая.
Г. Новая церковь св. Николая.
Д. Новая церковь св. Николая.
Е. Новая церковь св. Николая.
Ж. Новая церковь св. Николая.
З. Новая церковь св. Николая.
И. Новая церковь св. Николая.
К. Новая церковь св. Николая.
Л. Новая церковь св. Николая.
М. Новая церковь св. Николая.
Н. Новая церковь св. Николая.
О. Новая церковь св. Николая.
П. Новая церковь св. Николая.
Р. Новая церковь св. Николая.
С. Новая церковь св. Николая.
Т. Новая церковь св. Николая.
У. Новая церковь св. Николая.
Ф. Новая церковь св. Николая.
Х. Новая церковь св. Николая.
Ц. Новая церковь св. Николая.
Ч. Новая церковь св. Николая.
Ш. Новая церковь св. Николая.
Щ. Новая церковь св. Николая.
Ъ. Новая церковь св. Николая.
Ы. Новая церковь св. Николая.
Ь. Новая церковь св. Николая.
Э. Новая церковь св. Николая.
Ю. Новая церковь св. Николая.
Я. Новая церковь св. Николая.

ПЛАНЪ Вологодскаго Наместничества Городу МЕЗЕНИ.



Надлинство писаною собственною
Ее Императорскаго Величества рукою.
Бысть по сему.
Въ году 16 78 Ома 1784 года
Во Санктпетербургѣ.



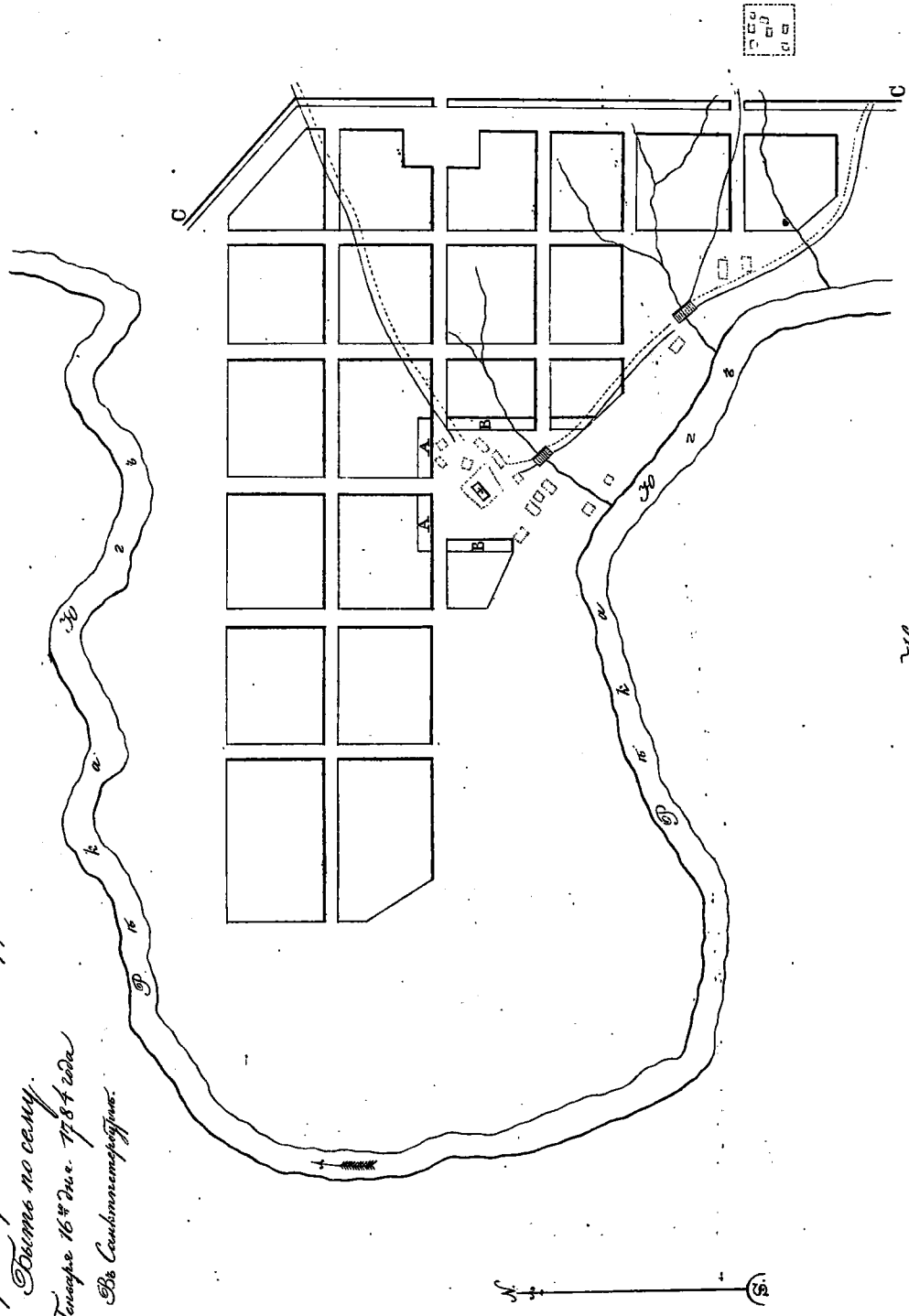
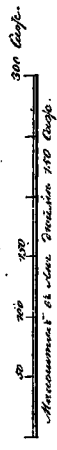
Изъясненіе

Самыяце писано дѣлаемое строеніе въ архитектурѣ съ имеемъ... подъ заглавіемъ * Рукии.
Вносъ проектъ: тѣрванно:
Картасы прибранные самою въ формѣ на ней: конские, и дѣлается дѣлать по дѣлаемому
взвѣснѣ, аутѣннѣ и абсолютнѣ. Гласъ и урочищѣ строеніе.
А Дѣлѣ приустройствѣмъ мостѣ и урочищѣ взвѣснѣ строеніе и за тѣмъ съестнѣмъ мостѣмъ съблуднѣмъ.
В Дѣлѣ въ и мѣсто строеніе съ. мѣсто мѣсто въ дѣлѣ.
С. Дѣлѣ мѣсто фортъ въ строеніе.

ПЛАНЪ Валодвскаго Намыстныиыстои Городу НИКОЛЬСКУ.

На подлинномъ начертано собственноручно
Ея Императорскаго Величества урлоу.

Бысть по сему.
Донесе 16^{го} Дня 1784 года
Во Свѣдѣтельство.

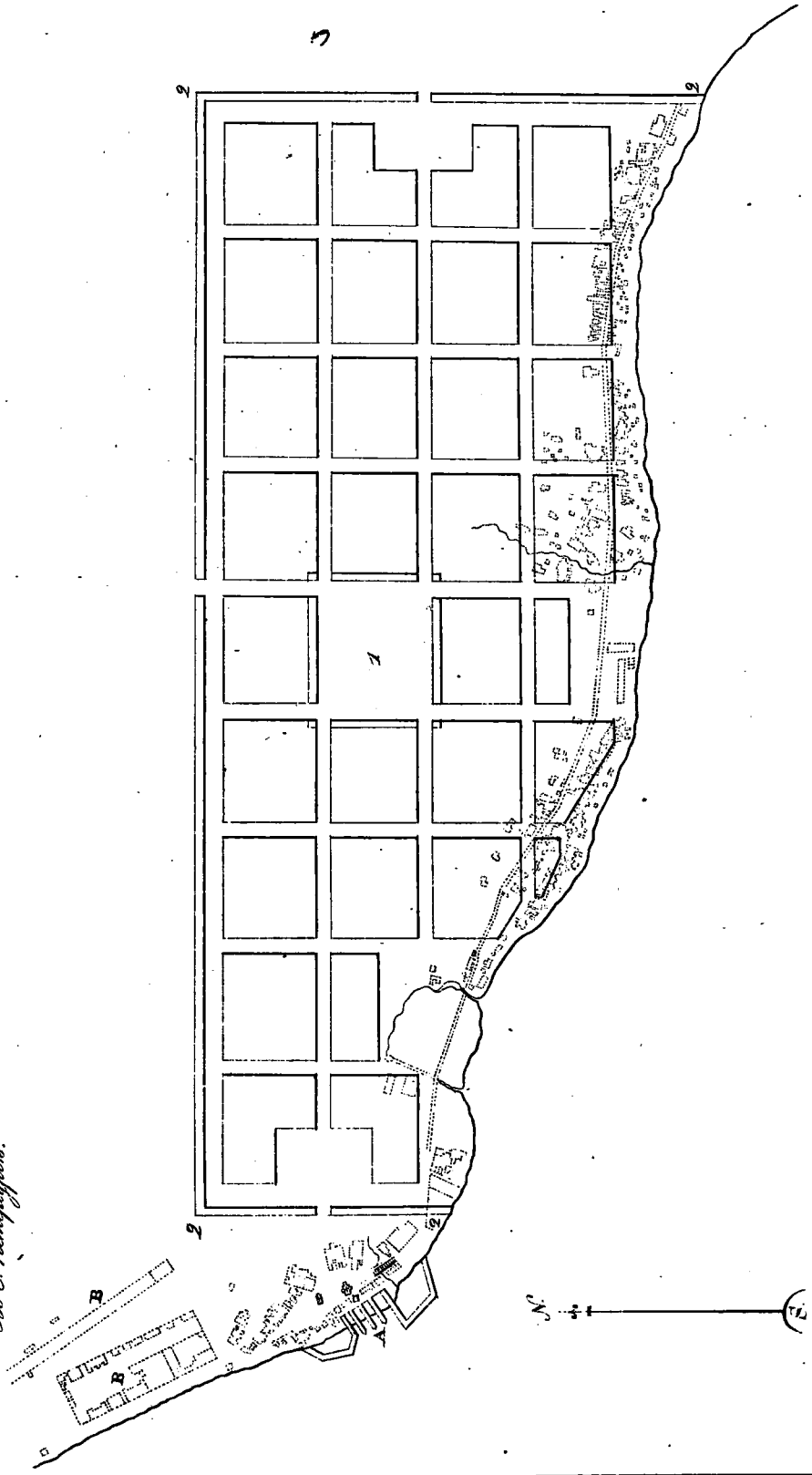


Изъясненіе.

- Самыяшия мѣста Брѣвеннаго сурениа отъ прѣвѣнныа мѣста, подъ знаменемъ Чурбанъ.
- Всѣа прѣвѣнныа мѣста.
- Кортеаи прѣвѣнныа сурениа. Курениа подъ знаменемъ Чурбанъ.
- Пустыниа и обшчественныа дома и прѣвѣнныа сурениа.
- А. Дѣл прѣвѣнныа мѣста и прѣвѣнныа сурениа.
- Б. Дѣл мѣста сурениа сѣ. мѣста подъ знаменемъ.
- С. Вѣашия мѣста въ сурениахъ.

На основании начертано составлено
 Св. Императорского Высочайшего повеления
 Выданы по сансу.
 Февраля 16 дня. 1784 года
 В. С. Пашков.

ПЛАНЪ Высочайшаго Намысленнаго мѣста ГОРОДУ ОНЕГѢ.

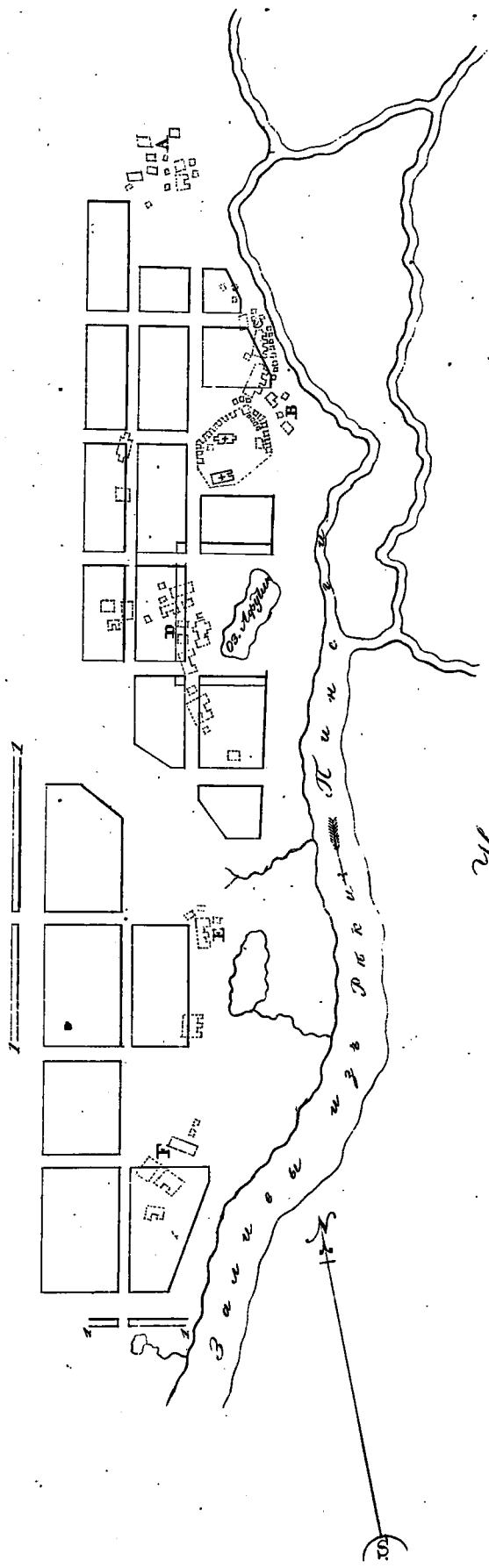
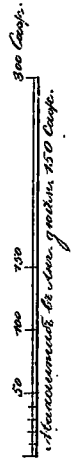


Изъяснение

- Составлено мѣсто суренинъ - гречески въ нѣсколько мѣстахъ - мѣсто знаменъ + Царьскія.
 А. Красная. Б. Каштанная. В. Каменная. Г. Золотая. Д. Суренинъ. Е. Каменный.
 Ж. Вѣсь. З. Суренинъ. И. Каштанная.
 К. Суренинъ. Л. Суренинъ. М. Суренинъ. Н. Суренинъ. О. Суренинъ. П. Суренинъ. Р. Суренинъ. С. Суренинъ. Т. Суренинъ. У. Суренинъ. Ф. Суренинъ. Х. Суренинъ. Ц. Суренинъ. Ч. Суренинъ. Ш. Суренинъ. Щ. Суренинъ. Ъ. Суренинъ. Ы. Суренинъ. Ь. Суренинъ. Э. Суренинъ. Ю. Суренинъ. Я. Суренинъ.
 В. Суренинъ. Г. Суренинъ. Д. Суренинъ. Е. Суренинъ. Ж. Суренинъ. З. Суренинъ. И. Суренинъ. К. Суренинъ. Л. Суренинъ. М. Суренинъ. Н. Суренинъ. О. Суренинъ. П. Суренинъ. Р. Суренинъ. С. Суренинъ. Т. Суренинъ. У. Суренинъ. Ф. Суренинъ. Х. Суренинъ. Ц. Суренинъ. Ч. Суренинъ. Ш. Суренинъ. Щ. Суренинъ. Ъ. Суренинъ. Ы. Суренинъ. Ь. Суренинъ. Э. Суренинъ. Ю. Суренинъ. Я. Суренинъ.

ПЛАНЪ ВОЛОГДСКАГО НАМНОЖИТЕЛЬСКАГО
ГОРОДУ ПИНЕГИ.

На основании чертежа составлен
Съ Императорскимъ Величествомъ
Былъ на селу
Дня 16^{го} мая 1784 года
Объ Сибирскомъ Губернаторе.

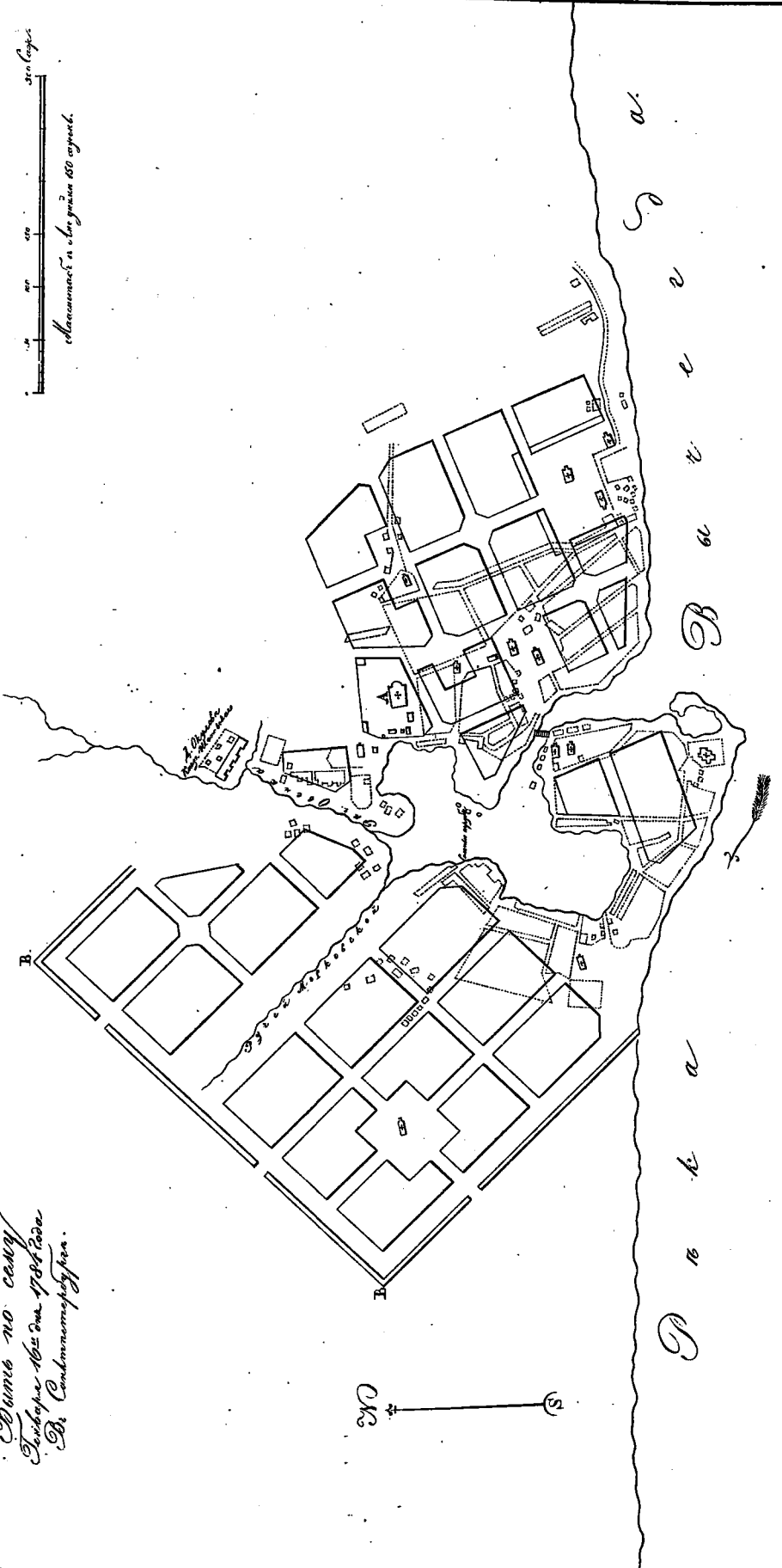
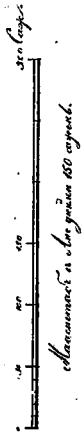


Указание

Самыя же нѣтъ въ расѣ. вышши прирочно тамо Корытныя - держатся въ нѣкоторыхъ мѣстахъ
погъ знавалъ + чурбанъ.
А Дѣрсно Краснорѣкая ирочиниетъ вѣстныя Б Дѣрсно Погата Новиниетва О Дѣрсно Фи-
чинская Новиниетва Д Дѣрсно Крутинская ирочиниетъ вѣстныя Е Дѣрсно Дѣрсноуказавъ.
Г Дѣрсно Мунинская.
Вновь ирочиниетъ вѣстныя.
Картаны ирочиниетъ вѣстныя корытныя погъ каменныя, а вѣстныя Краснорѣкая погъ дѣрсноуказавъ.
казаны, нѣтъныя и обитательскія дана и нѣтъныя вѣстныя.
1. Вѣстныя и погъ къ оуказанию погъ.

ПЛАНЪ Высоцкаго Наместничества
ГОРОДУ СОЛЫ-ВЫЧЕГОДСКУ.

При Высочайшемъ повелѣніи
Ея Императорскаго Величества
Генерал-Губернатора
Солы-Вычегодскаго Наместничества
Генерал-Лейб-Губернатора
А. С. Ковалевскаго



Изясненіе?

Самыя вышнія каменныя постройки, манно-хлеборобныя икононы — въ центрѣ восточн. части
Средн. выш. — низы усадьбы + дубовыя
А. Восточн. концы вост.

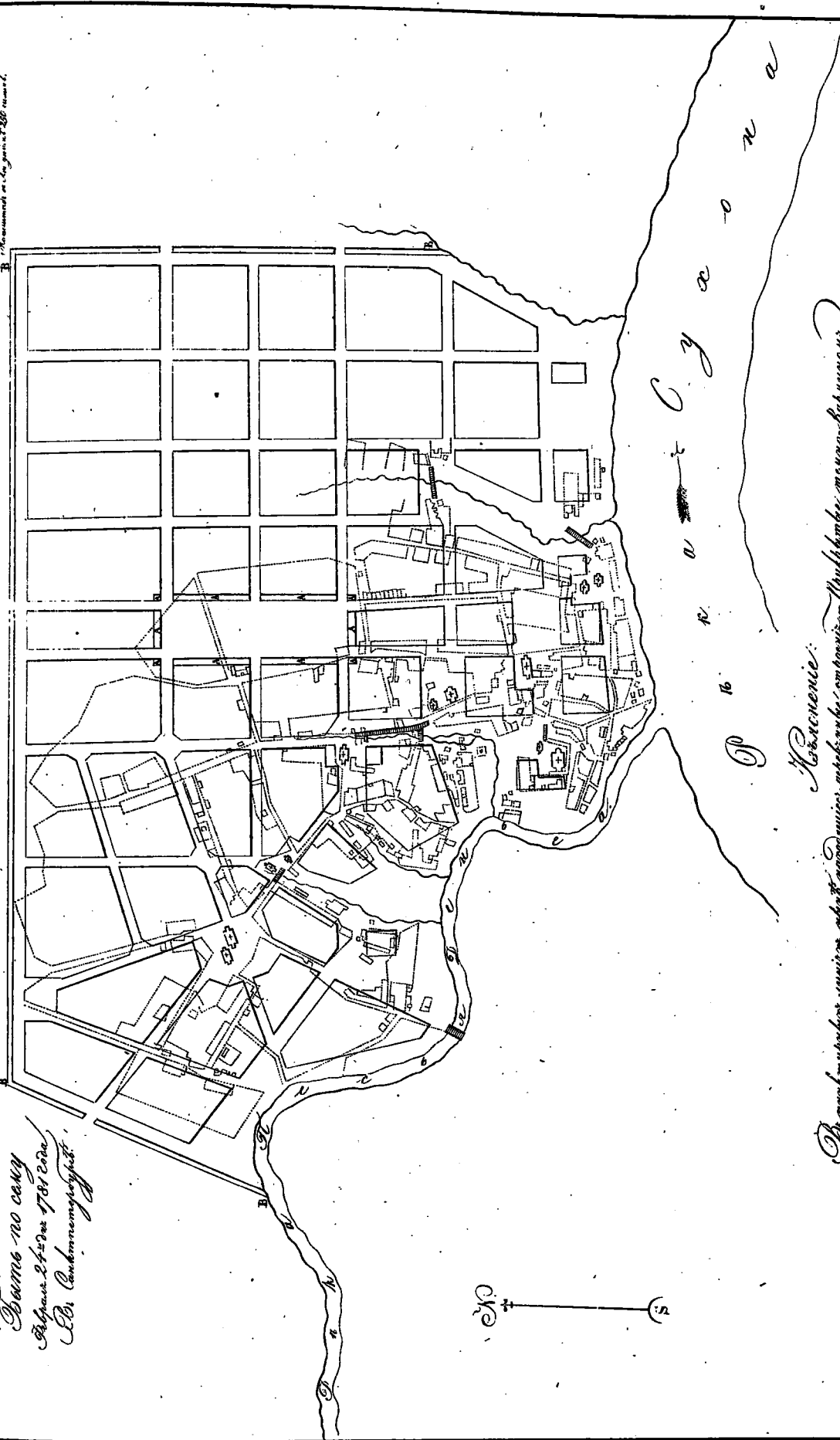
Востокъ, пражскія постройки.

Строенныя каменныя постройки — манно-хлеборобныя икононы, манно-хлеборобныя
и концы восточн. части восточн. части восточн. части восточн. части восточн. части
В. Востокъ или востокъ по ориентации.

ПЛАНЪ Визироваго Наместничества Городу ТОГЪМЪ.

На основании плана составлен
Е. И. Каврапетоваго Наместничества.

Възвѣ- по плану
Въ году 24-го 1791 года
Е. И. Каврапетоваго.



Описание: Визироваго Наместничества...
Възвѣ- по плану
Въ году 24-го 1791 года
Е. И. Каврапетоваго.

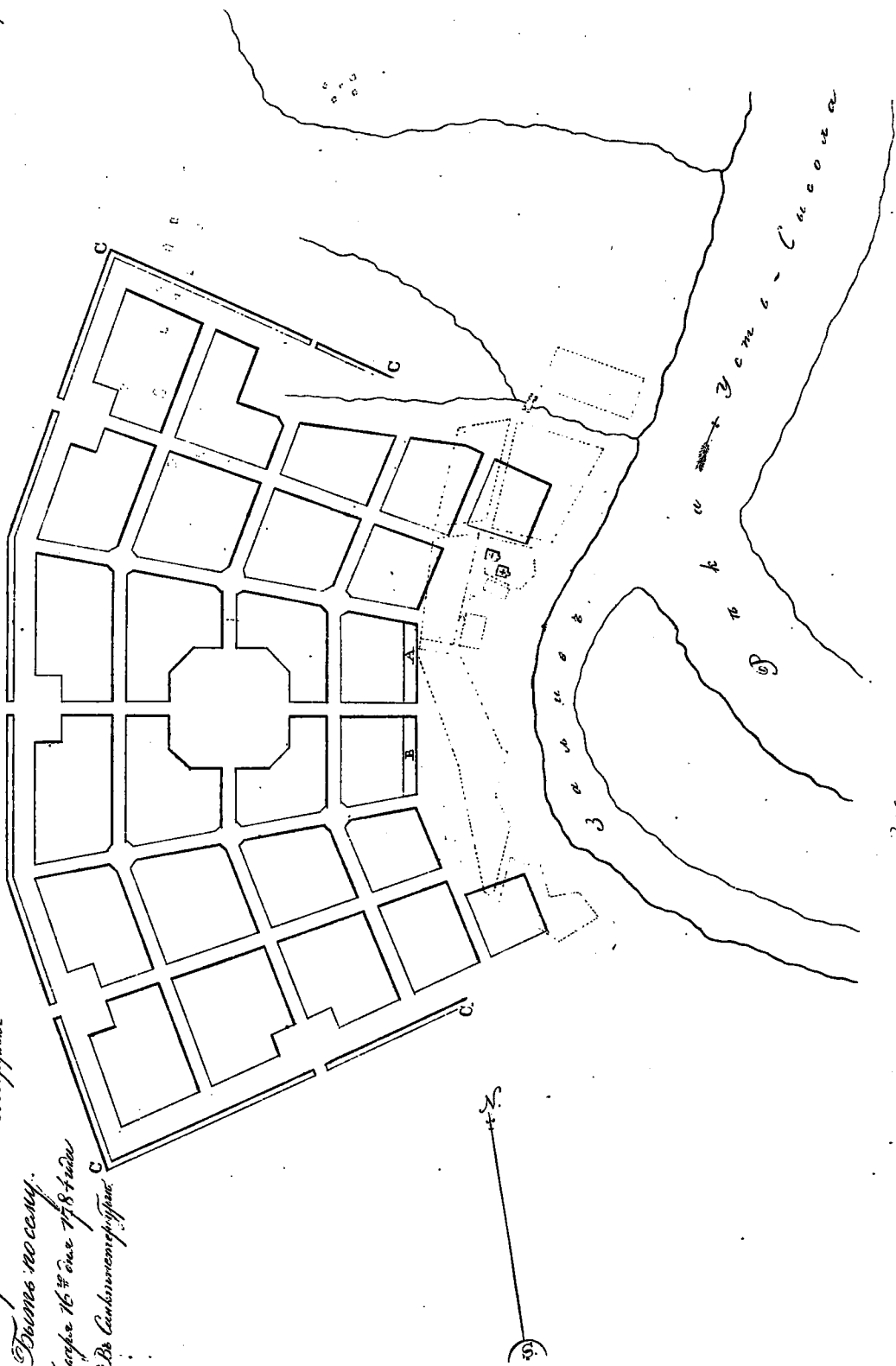
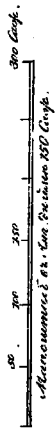
А. Див. и др. спусковъ...
В. Див. и др. спусковъ...
С. Див. и др. спусковъ...
И. Див. и др. спусковъ...

ПЛАНЪ Валдайскихъ Намѣтниковъ
Городу УСТЬ-СЫСОЛЬСКУ.

Находящийся на юго-западномъ
Ея Императорскаго Величества
Третье по счету.

Площадь 16 1/2 вѣ 7 1/2 вѣ

Въ Санктпетербургѣ.



Указание

Самыя новыя строения означены пунктирными линиями. — надъ землемъ + Прудомъ.

Всѣхъ строений 175.

Кирпичныя строения означены крестиками надъ каменныя; а фанеры кирпичъ надъ деревянныя.

Кухонныя, Пивные и чайныя означены и прочее означены.

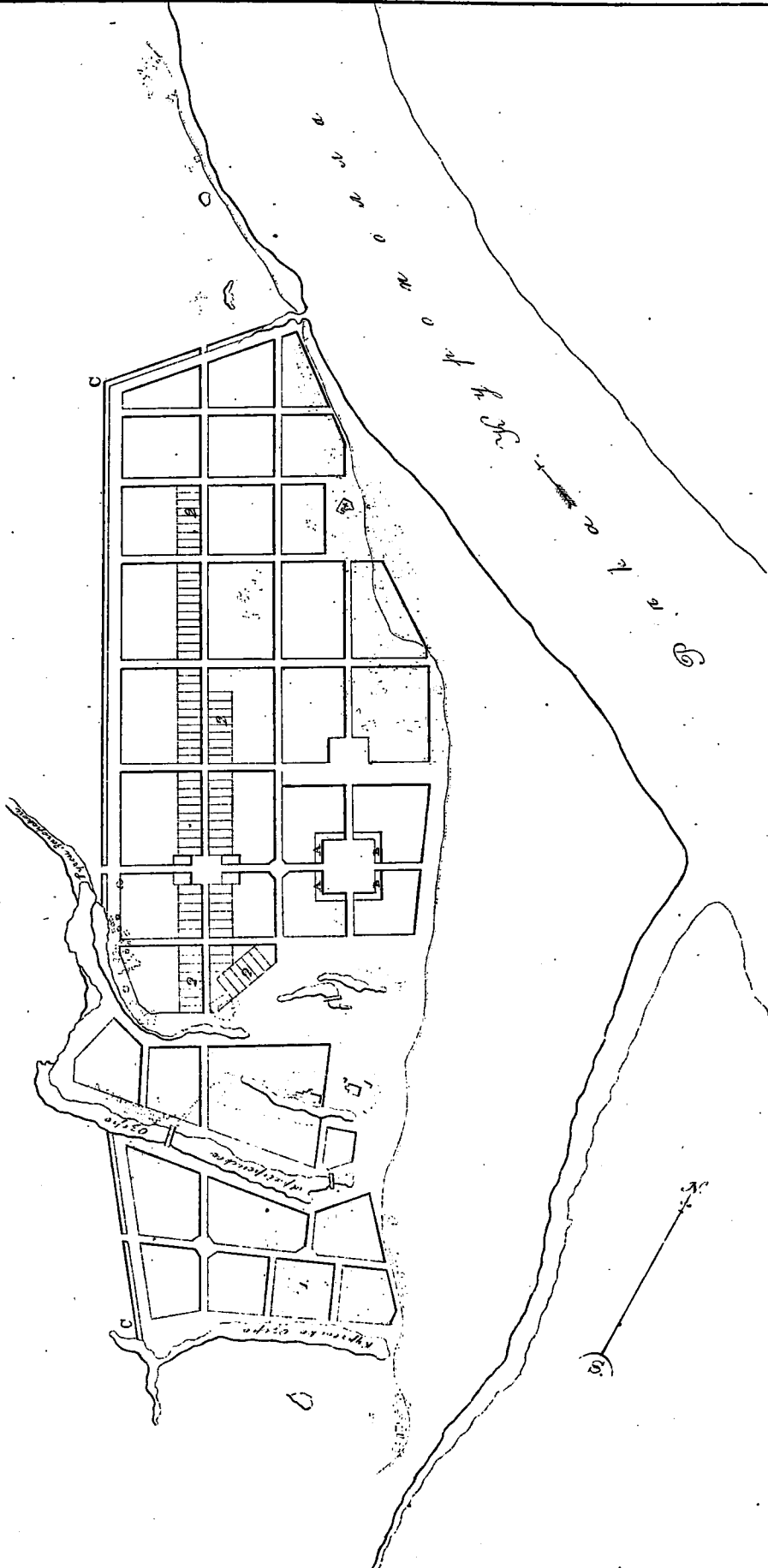
A Стороженныя, и прочія и прочія означены цифрами; а у каменныя означены буквами.

B Стороженныя означены буквами надъ каменныя.

C Въ каменныя означены буквами.

ПЛАНЪ Валовскаго Намывотнаго села
ГОРОДУ Холмогорамъ.

На основании плана составленнаго
Ген. Инженеромъ Валовскимъ
Большаго полка
Топографа 16^{го} Июля 1787 года
Въ С.-Петербургѣ.

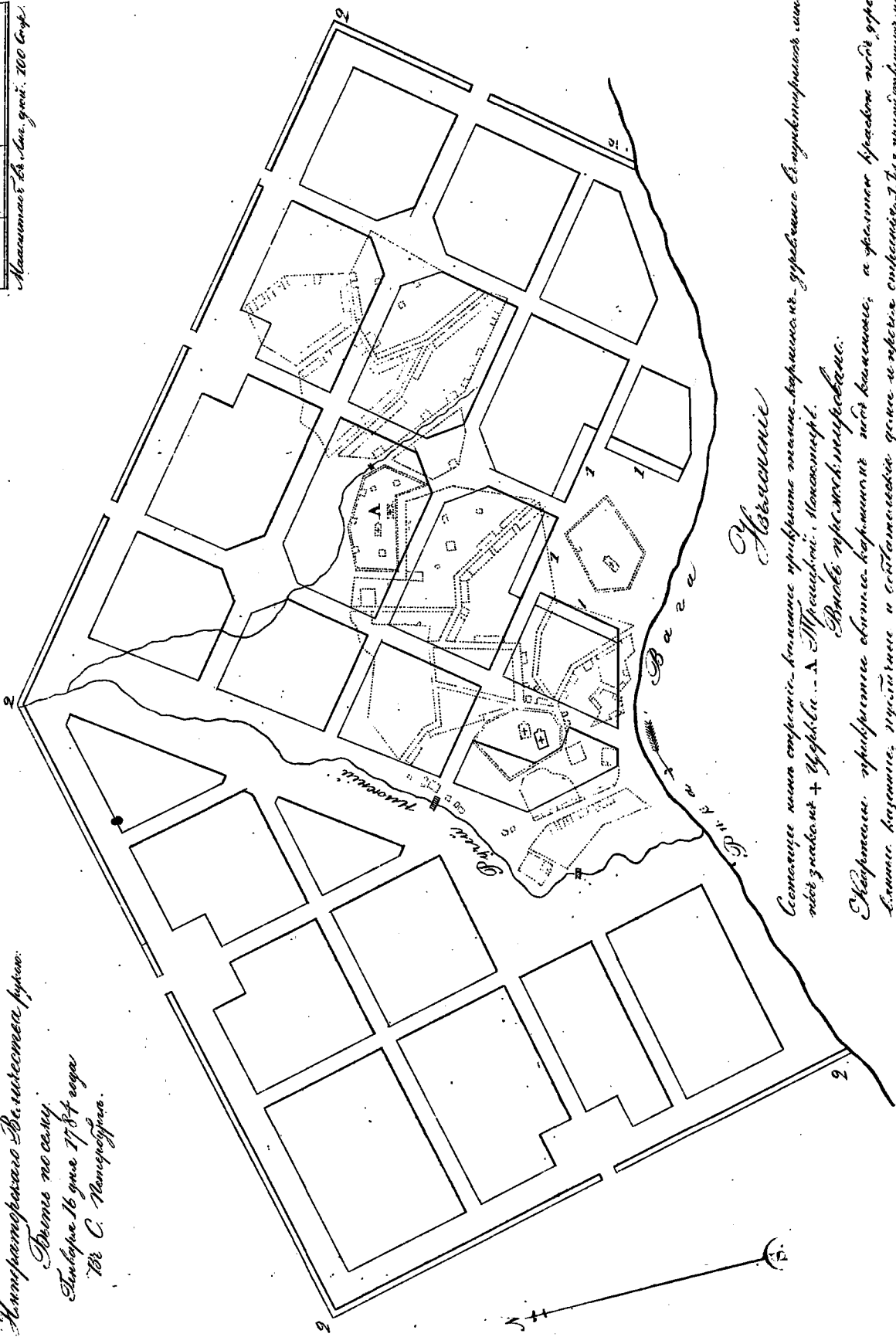


Измѣненіе

Составлено: а) на основании плана, составленнаго Валовскимъ, и б) на основании плана, составленнаго Валовскимъ, и в) на основании плана, составленнаго Валовскимъ, и г) на основании плана, составленнаго Валовскимъ, и д) на основании плана, составленнаго Валовскимъ, и е) на основании плана, составленнаго Валовскимъ, и ж) на основании плана, составленнаго Валовскимъ, и з) на основании плана, составленнаго Валовскимъ, и и) на основании плана, составленнаго Валовскимъ, и к) на основании плана, составленнаго Валовскимъ, и л) на основании плана, составленнаго Валовскимъ, и м) на основании плана, составленнаго Валовскимъ, и н) на основании плана, составленнаго Валовскимъ, и о) на основании плана, составленнаго Валовскимъ, и п) на основании плана, составленнаго Валовскимъ, и р) на основании плана, составленнаго Валовскимъ, и с) на основании плана, составленнаго Валовскимъ, и т) на основании плана, составленнаго Валовскимъ, и у) на основании плана, составленнаго Валовскимъ, и ф) на основании плана, составленнаго Валовскимъ, и х) на основании плана, составленнаго Валовскимъ, и ц) на основании плана, составленнаго Валовскимъ, и ч) на основании плана, составленнаго Валовскимъ, и ш) на основании плана, составленнаго Валовскимъ, и щ) на основании плана, составленнаго Валовскимъ, и ы) на основании плана, составленнаго Валовскимъ, и ь) на основании плана, составленнаго Валовскимъ.

ПЛАНЪ Воеводиныс Намыстнысѣмѣ Городу ШЕНУРСКУ.

На сей планъ изъ начертано съдѣланное
С. Я. Намыстнысѣмѣ Воеводинысѣмѣ
Въиы по плану
Шенурска 16 мая 1784 года
Въ С. Намыстнысѣмѣ.

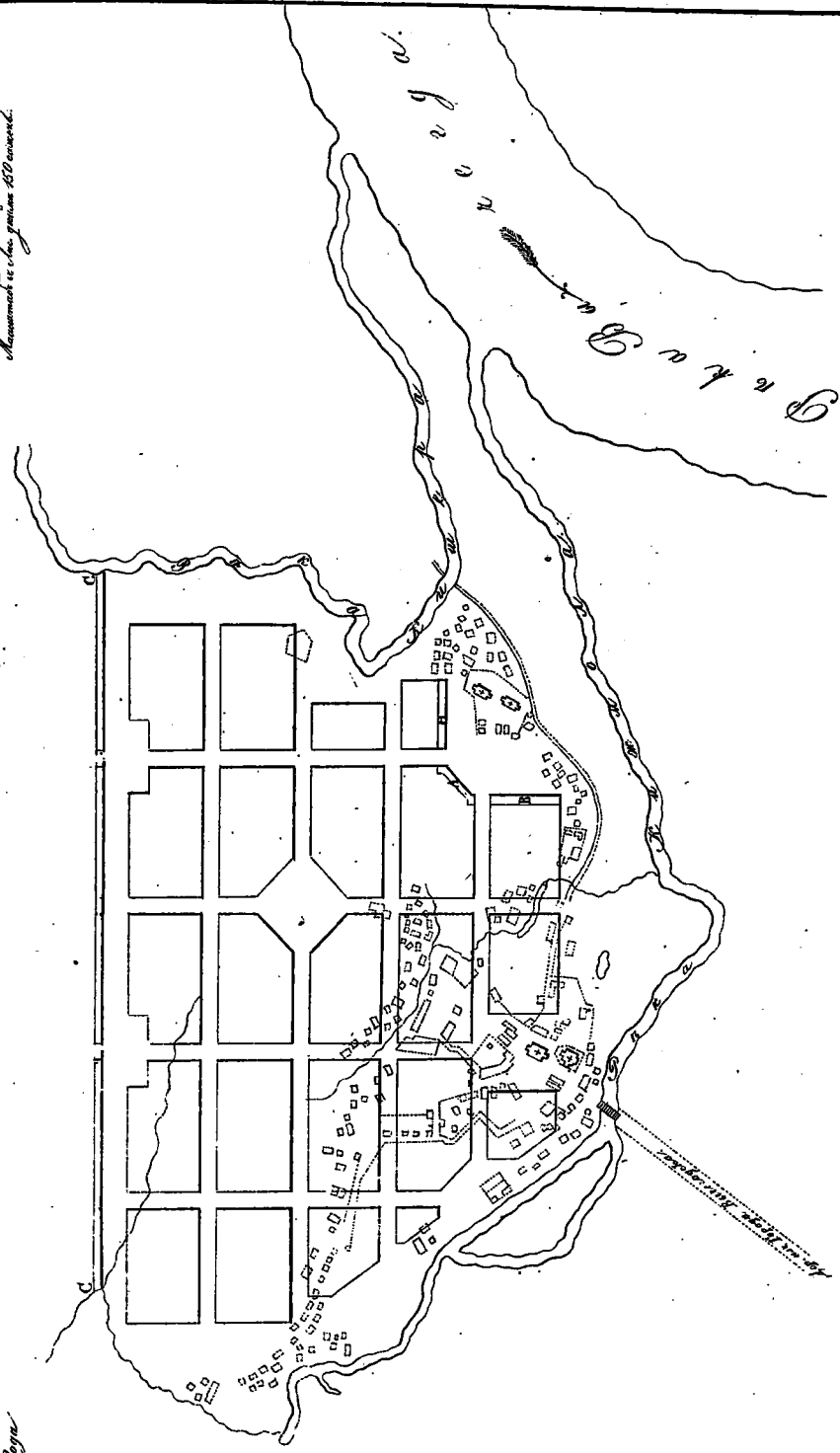


Составленъ планъ сего города по плану, составленному въ Шенурскѣ въ 1784 году
и въ 1785 году. Составленъ планъ Шенурска 16 мая 1784 года
Въ С. Намыстнысѣмѣ.

Шенурскъ, сего города, составленъ по плану, составленному въ Шенурскѣ
въ 1784 году. Составленъ планъ Шенурска 16 мая 1784 года
Въ С. Намыстнысѣмѣ.

ПЛАНЪ Введенскаго Кавалерискаго
Городу БРИНСКУ.

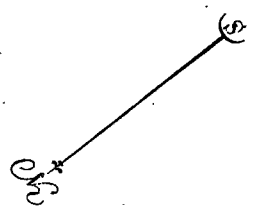
На планшетахъ мѣстнаго казѣнскаго
Ея Императорскаго Величества Атамана
Бѣтѣва по плану
Февраля 1852 года
Ея Величества Императрицы.



Начертаніе:

Составлено по плану, составленному въ 1852 году. Въ нижнемъ углу плана показаны:
Положеніе города въ губерніи.

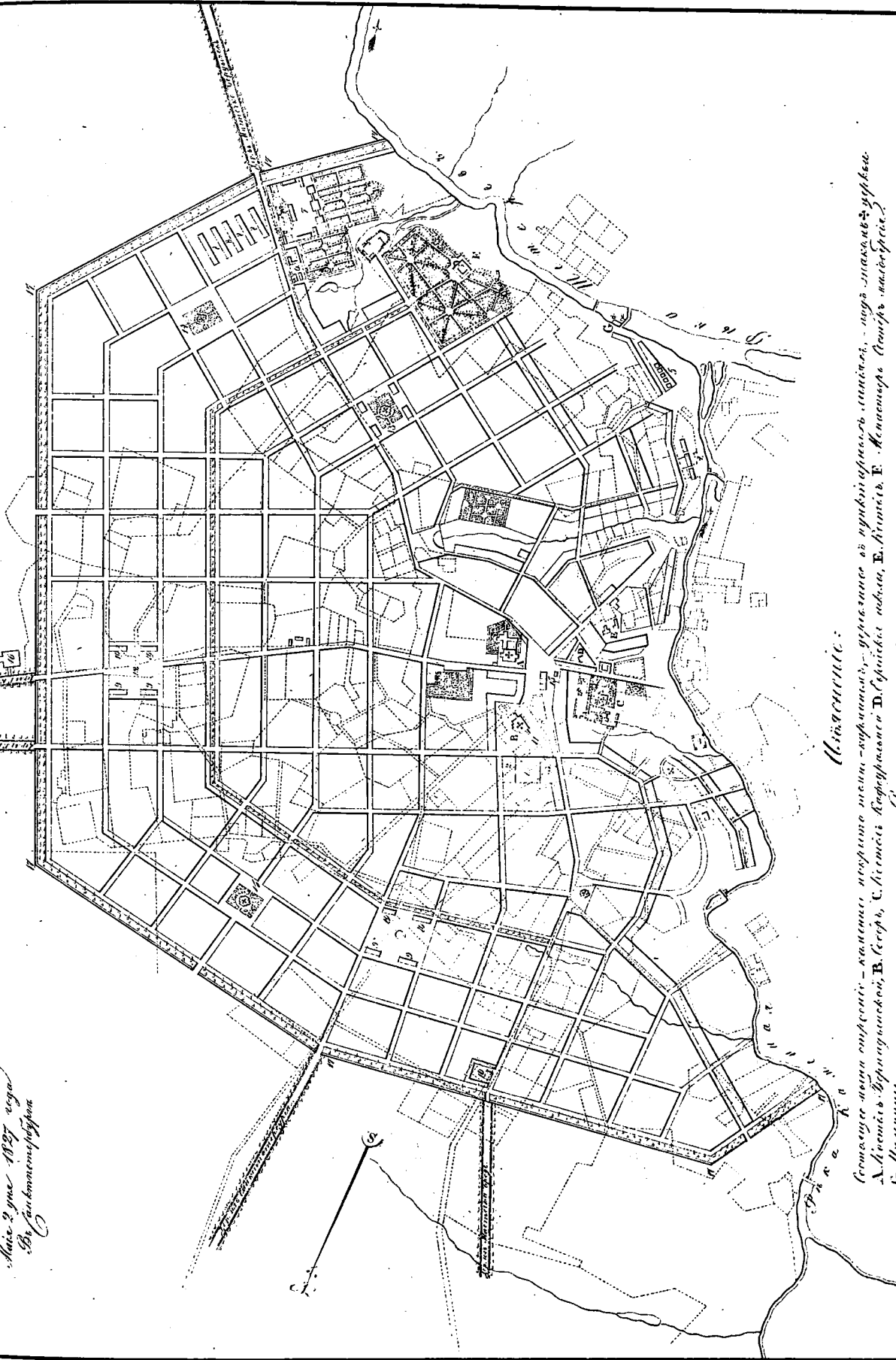
- Въ планѣ означены:
- А. Дѣла, принадлежащая къ городу и принадлежащая къ городу.
 - Б. Дѣла, принадлежащая къ городу и принадлежащая къ городу.
 - В. Дѣла, принадлежащая къ городу и принадлежащая къ городу.



**ПЛАНЪ ВЪСКОМСКАГО ГОРОДИЩА
ГОРОДУ ЖИТОМИРУ.**

На основании плана, составленного
Св. Императорского Высочайшего
Величества по случаю
Николаем
Августомъ въ 1827 году
Въ Санктпетербургѣ

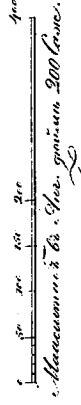
Масштабъ въ саженяхъ 250 сажень в.



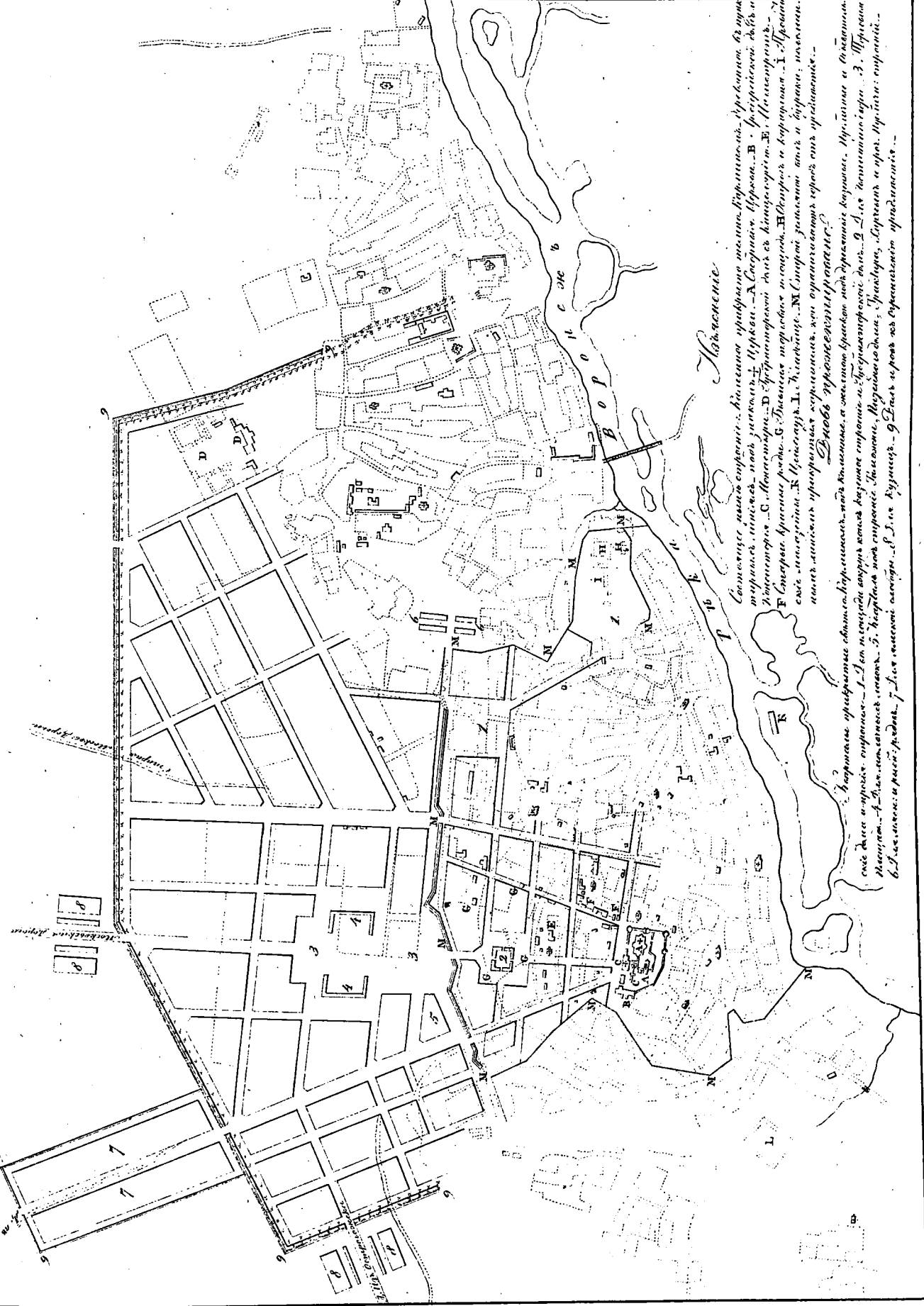
Поясненіе:

Семнадцать числа означены — каменные строения или сооружения, означены со штрихованью или штрихами, — деревянные строения, — штрихи. А. Алексеевская церковь, Б. Братская церковь, В. Братская церковь, Г. Братская церковь, Д. Братская церковь, Е. Братская церковь, Ж. Братская церковь, З. Братская церковь, И. Братская церковь, К. Братская церковь, Л. Братская церковь, М. Братская церковь, Н. Братская церковь, О. Братская церковь, П. Братская церковь, Р. Братская церковь, С. Братская церковь, Т. Братская церковь, У. Братская церковь, Ф. Братская церковь, Х. Братская церковь, Ц. Братская церковь, Ч. Братская церковь, Ш. Братская церковь, Щ. Братская церковь, Ъ. Братская церковь, Ы. Братская церковь, Ь. Братская церковь, Э. Братская церковь, Ю. Братская церковь, Я. Братская церковь.

ПЛАНЪ Публичнаго Города ВОРОНЕЖУ.



На основании плана составленъ
 въ Императорскомъ Геодезическомъ Рубинѣ
 Планъ по плану
 М. 1811 г. 11 н. 1774 года
 Г. С. Петербургъ.



Новое Воронежское

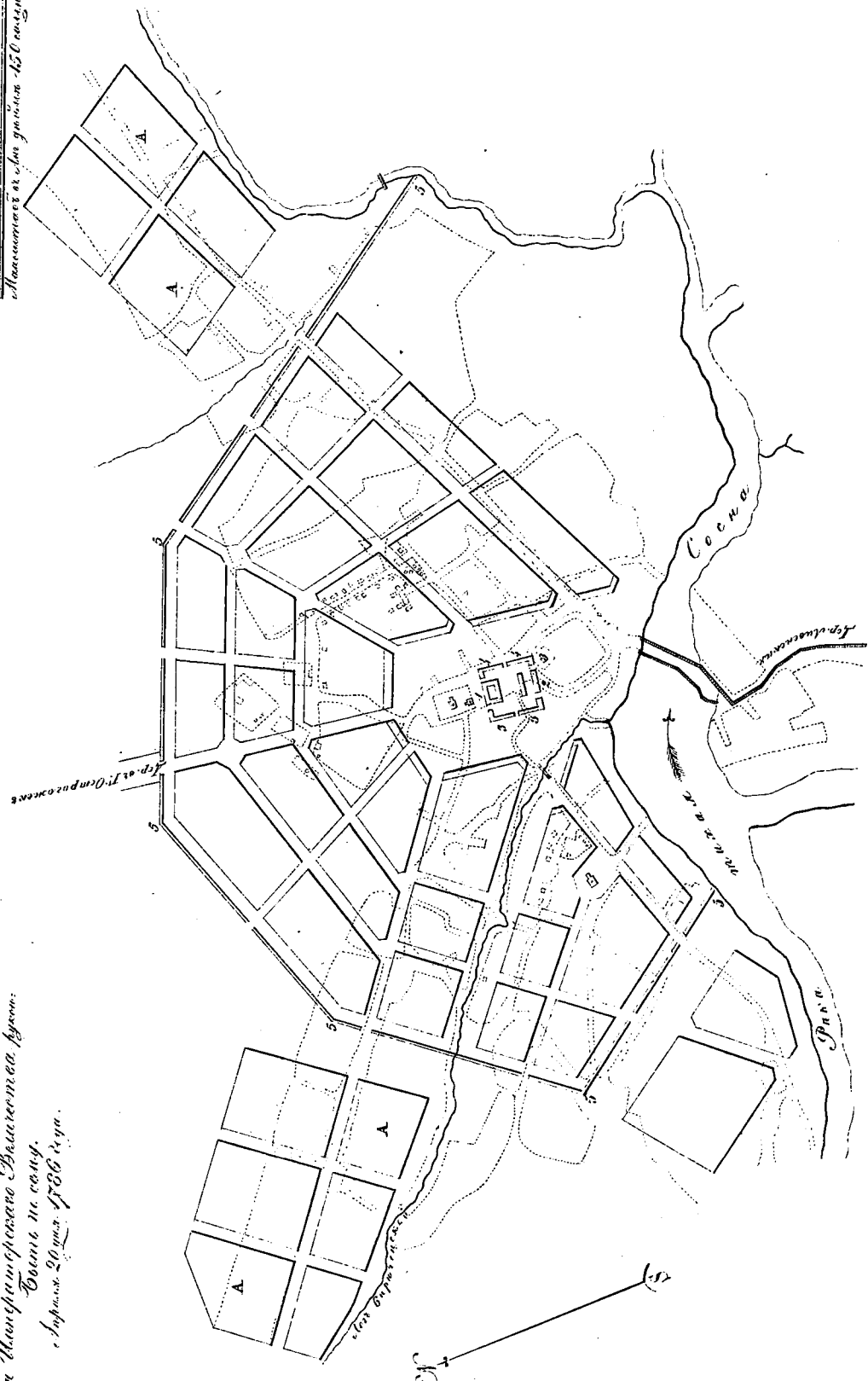
Составленъ планъ города: въ немъ изображены всѣ улицы, дворы, сады, парки, площади, и прочее. А - Соборная церковь. Б - Церковь св. Николая. В - Церковь св. Михаила. Г - Церковь св. Петра и Павла. Д - Церковь св. Иоанна. Е - Церковь св. Василия. Ж - Церковь св. Марии. З - Церковь св. Екатерины. И - Церковь св. Анастасии. К - Церковь св. Варвары. Л - Церковь св. Давида. М - Церковь св. Григория. Н - Церковь св. Кирилла. О - Церковь св. Митрофана. П - Церковь св. Пантелеймона. Р - Церковь св. Рокко. С - Церковь св. Саввы. Т - Церковь св. Тихона. У - Церковь св. Удольфа. Ф - Церковь св. Феофана. Ц - Церковь св. Царевича. Ч - Церковь св. Чародейки. Ш - Церковь св. Штефанова. Щ - Церковь св. Штефанова. Ъ - Церковь св. Якова. Ы - Церковь св. Якова. Ь - Церковь св. Якова. Э - Церковь св. Элисаветы. Ю - Церковь св. Юлиана. Я - Церковь св. Якова.

Въ планѣ означены: 1 - Соборная церковь. 2 - Церковь св. Николая. 3 - Церковь св. Михаила. 4 - Церковь св. Петра и Павла. 5 - Церковь св. Иоанна. 6 - Церковь св. Василия. 7 - Церковь св. Марии. 8 - Церковь св. Екатерины. 9 - Церковь св. Анастасии.

ПЛАНЪ Воронесскаго Наместническаго Городу БРЮЧУ.

На подлинный планъ составленъ
Ею Императорскаго Наместника Афан.
Савина 20 мая 1788 года.

0 50 100 150
въ сажняхъ или въ футлахъ 150 сажень

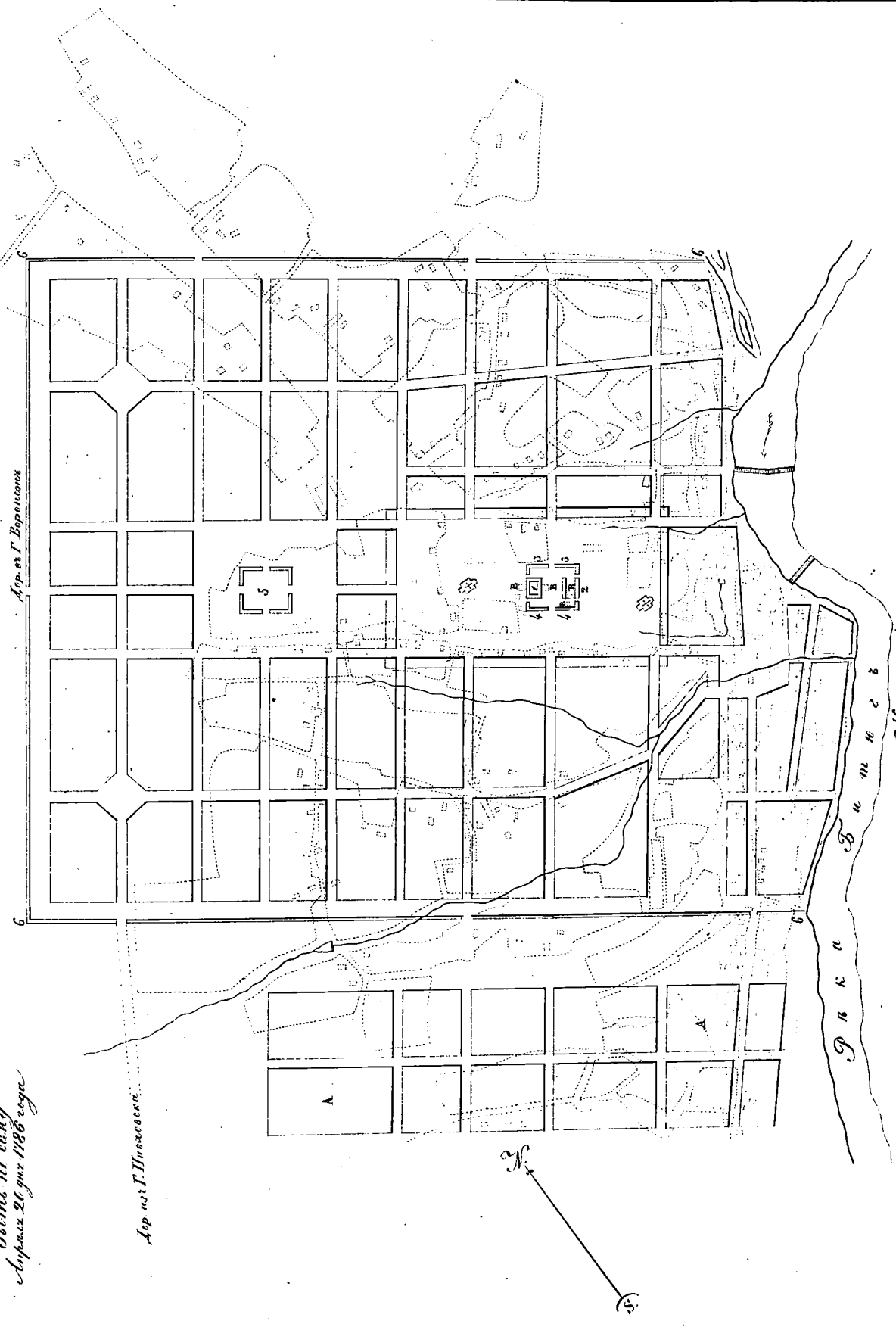


Въясненіе:
 Селеніе нѣматурное - вѣнское нѣрѣмное - вѣнское въ нѣматурномъ селеніи - Пог.
 знаніи вѣнское. А нѣматурное селеніе, управленіе селеніе селеніе.
 Нѣматурное управленіе селеніе - вѣнское нѣрѣмное, а вѣнское селеніе нѣрѣмное, вѣнское.
 Нѣматурное и вѣнское селеніе, а вѣнское селеніе, селеніе 2. Нѣматурное селеніе,
 селеніе селеніе и нѣматурное селеніе. 3. Нѣматурное и вѣнское селеніе и вѣнское селеніе. 4. Нѣм.
 селеніе селеніе 5. Вѣнское селеніе селеніе селеніе.

ПЛАНЪ Восточнаго Наместничества
Городу БОВРУ.

1750 Сажен.
Масштабъ въ Арш. дучинъ 150 саженъ

На основании плана составленнаго
Съ Императорскимъ Высочествомъ
Фрунзею на сѣмю
Апреля 20. дня 1866 года



Составленъ на основании плана составленнаго
Съ Императорскимъ Высочествомъ
Фрунзею на сѣмю
Апреля 20. дня 1866 года

Составленъ на основании плана составленнаго
Съ Императорскимъ Высочествомъ
Фрунзею на сѣмю
Апреля 20. дня 1866 года

Составленъ на основании плана составленнаго
Съ Императорскимъ Высочествомъ
Фрунзею на сѣмю
Апреля 20. дня 1866 года

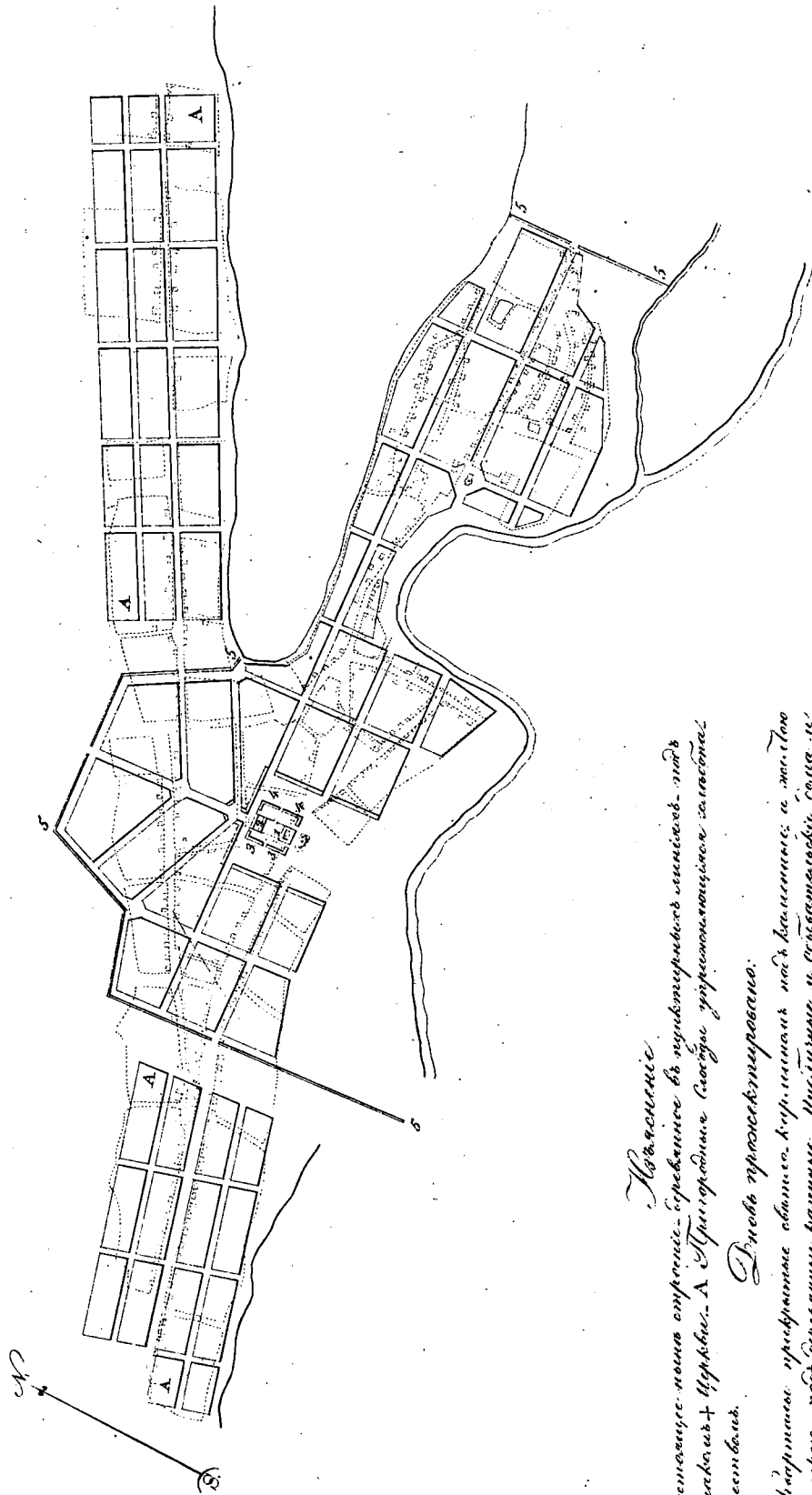
Составленъ на основании плана составленнаго
Съ Императорскимъ Высочествомъ
Фрунзею на сѣмю
Апреля 20. дня 1866 года

На основании начато составлено
Ее Императорского Высочества Высочайше
Данная по плану.

Апреля 20 дня 1786 года.

ПЛАНЪ Воронежскаго Наместничества ЮРТУ БОГУЧАРУ.

0 50 100 150 200 400 Сажень.
Масштабъ в 8. Арх. гонимъ 270 Сажень.



Поясненіе.

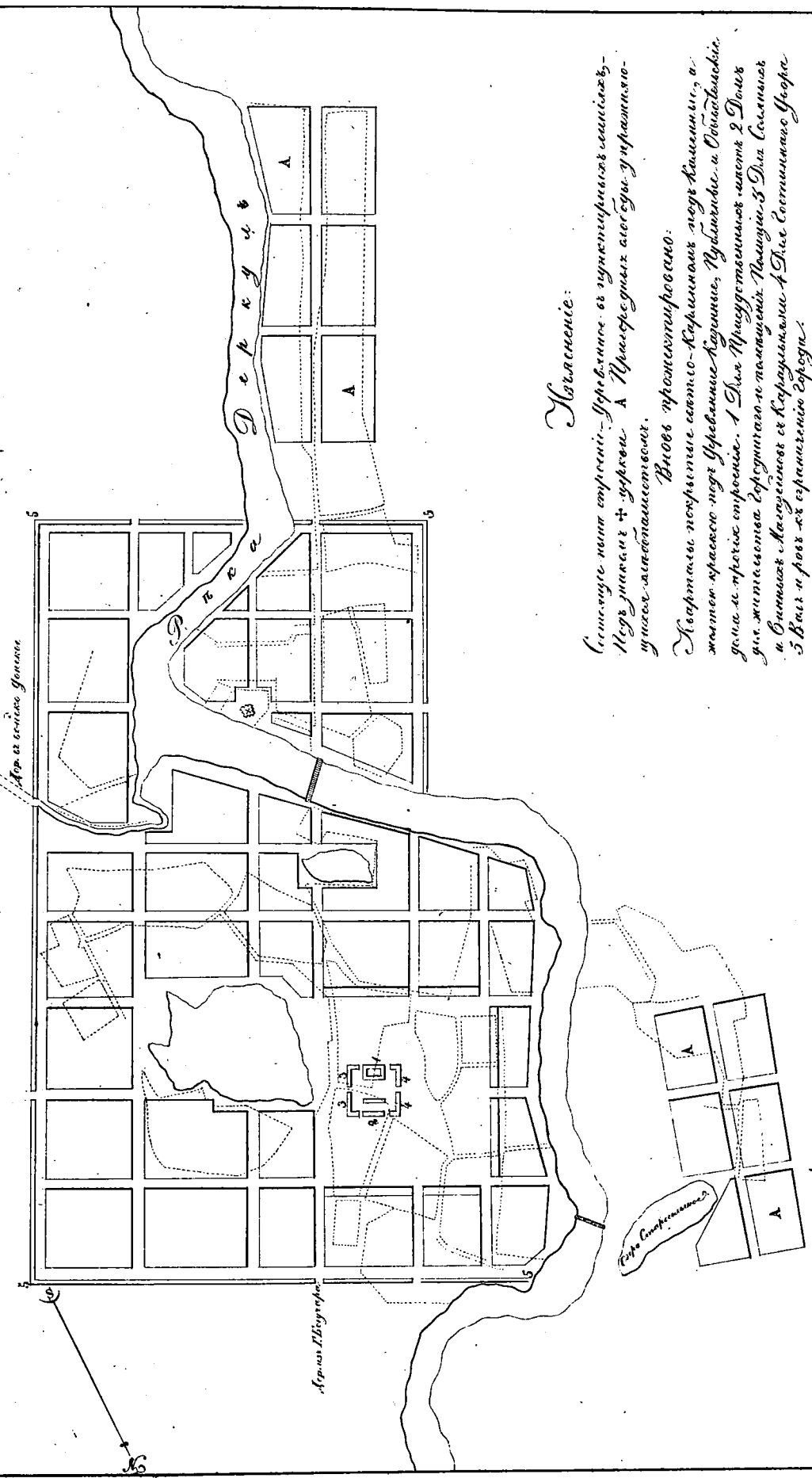
Составленъ новый проектъ, представленъ въ присутствіи ея Высочества, подъ
зачисломъ № 1786. А. Императорское Высочайше Высочайше
исполнено.

Дробь пространствъ.

Императорское Высочайше Высочайше Высочайше, а именно, а именно, а именно,
Крестовъ, подъ Высочайше Высочайше, Высочайше и Высочайше Высочайше и
проектъ, представленъ. 1. Дробь пространствъ Высочайше. 2. Дробь пространствъ
Императорское и Высочайше Высочайше. 3. Дробь Высочайше и Высочайше, и
высочайше Высочайше. 4. Дробь Высочайше Высочайше. 5. Дробь и проектъ
исполнено проектъ.

ПЛАНЪ Ворожеевскаго Имущественнаго Города БѢЛОВОДСКУ.

Изъданная на мѣсто собственнаго
Его Императорскаго Высочества
Генерала по селу.
Апрѣля 20 дня 1786 года.



Поясненіе:

Семьдесятъ пять сурстені-Урвѣнныя въ перекрестныхъ мѣстѣхъ-
Между улицъ 4-уровенъ А Промежуточныхъ алотубы упрямыхъ-
улицъ-алотубаместностей.

Вновь прожектированы:

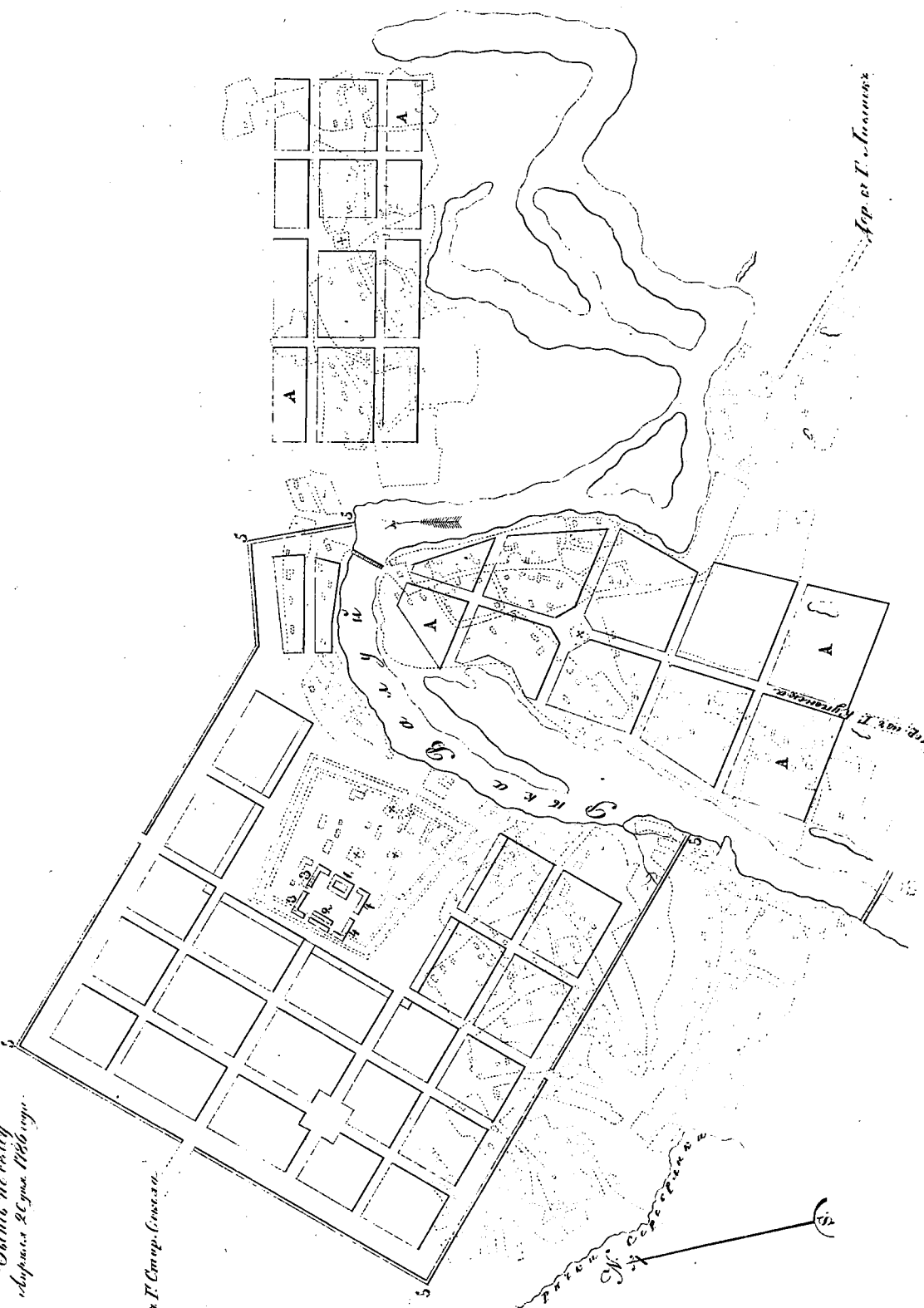
Кварталы почтислѣ-Свѣтло-Каринскихъ между Каминныя, а
жителей-православнаго между Урвѣнныя-Куринныя, Рубинныя-и-Общественныя.
улицъ-и-проектныя-строеныя. 1-Длина Промежуточныхъ-улицъ 2-Длина
улицъ-жилыхъ-Свѣтло-Каринскихъ-и-Куринскихъ 3-Длина Каминныя
и-Свѣтло-Каринскихъ-улицъ-и-Куринскихъ 4-Длина Свѣтло-Каринскихъ
5-Валы-и-рвы-къ-сравненію-уровеню.

ПЛАНЪ ВАРШАВСКАГО ИМПЕРИАЛЬСКАГО
ГОРОДУ ВЪЛЮЩИКАМЪ.

На основании плана составленъ
Ея Императорскимъ Высочайшимъ Фюреръ
Генералъ-майоръ
Генералъ 2-го класса 1866 году.

Арх. воев. Г. Сторо. Сивил. А.

1:50,000
Масштабъ въ 1/50,000

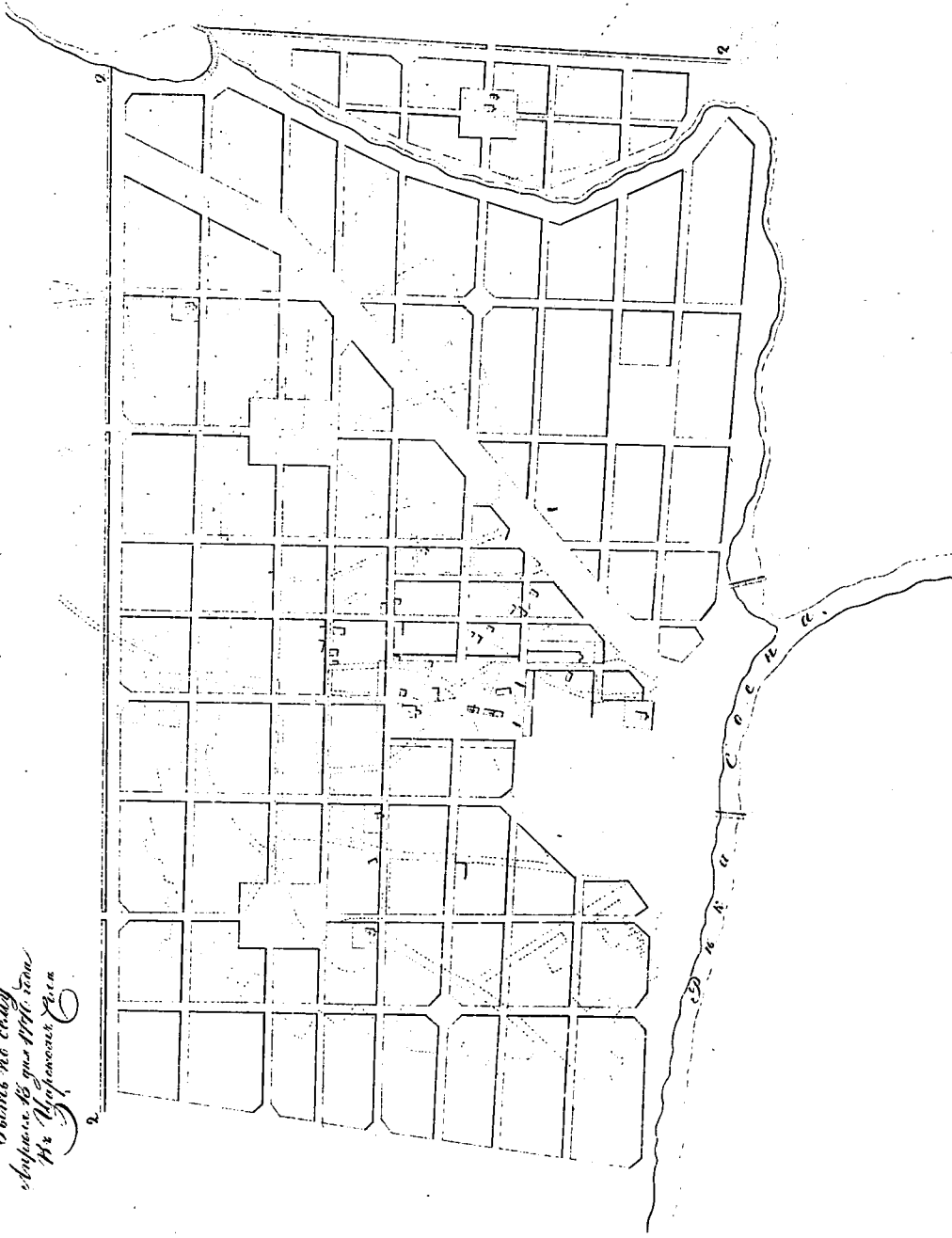


Составленъ на основании плана, въ первоначальномъ видѣ, - Чертежникъ: урсул. А. Прилепкинъ Сивил. А.
 Урсул. А. Прилепкинъ Сивил. А.
 Вновь проектированы
 Службы и постройки казенно-корпусныхъ и другихъ строений. А. Дит. Прилепкинъ Сивил. А.
 Житницы, Службы и постройки. Дит. Сивил. А. Дит. Сивил. А.
 А. Дит. Сивил. А. Дит. Сивил. А.

ПЛАНЪ Временнаго Императорскаго
Города ЕЛЬЦУ.

На основании начертанія составленъ
Его Императорскаго Высочества Юрисконсультъ
Генералъ отъ службы
Иванъ Ивановичъ Дельвигъ

100 Саж.
100 50 00 50
Масштабъ 1:10000

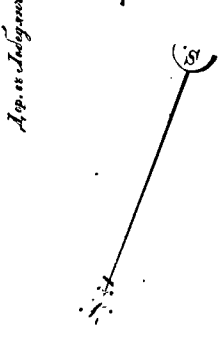
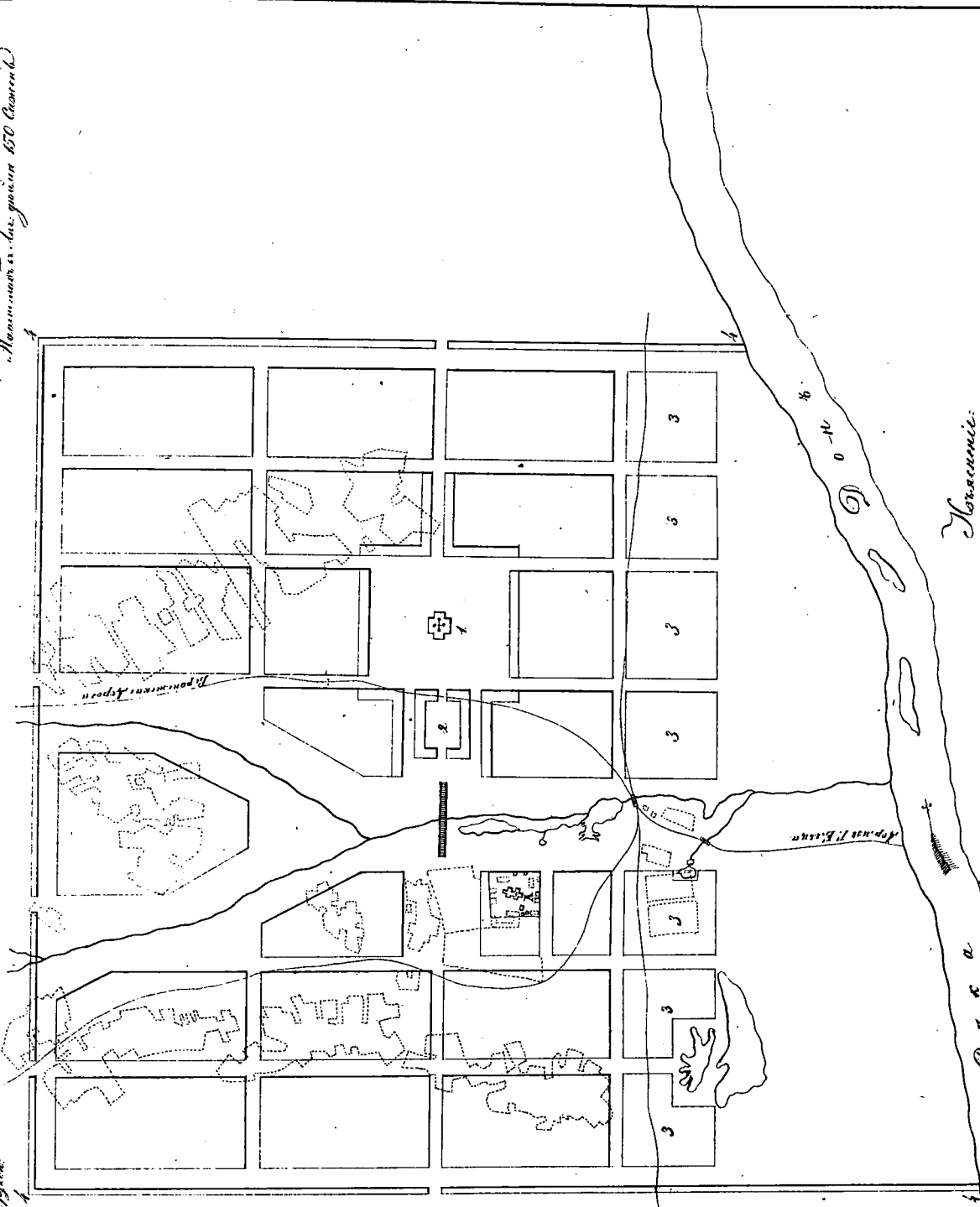


Замечаніе

Всѣмъ уже намъ известное - бывшее открытое поле - Коринтское - употреблено въ употребленіе
садовъ. Изъ замечаній: урочище.
Всѣмъ уже известное - бывшее открытое поле - Коринтское, а также садовъ подъ горы -
иные Козинские, Куринские и Сосновинские урочища и пріеизв. источники.
А. Д. Д. известное садовъ 2. Пог. и селеніи Сосна.

ПЛАНЪ ВОРОЖИГО МОНАШИНСКАГО ГОРОДА ВАЛОНСКОГО

На основании плана составленного
С. И. Андреевичем Васильевым
Выше по плану
Масштаб 10 в 1822 году
на листе 1000



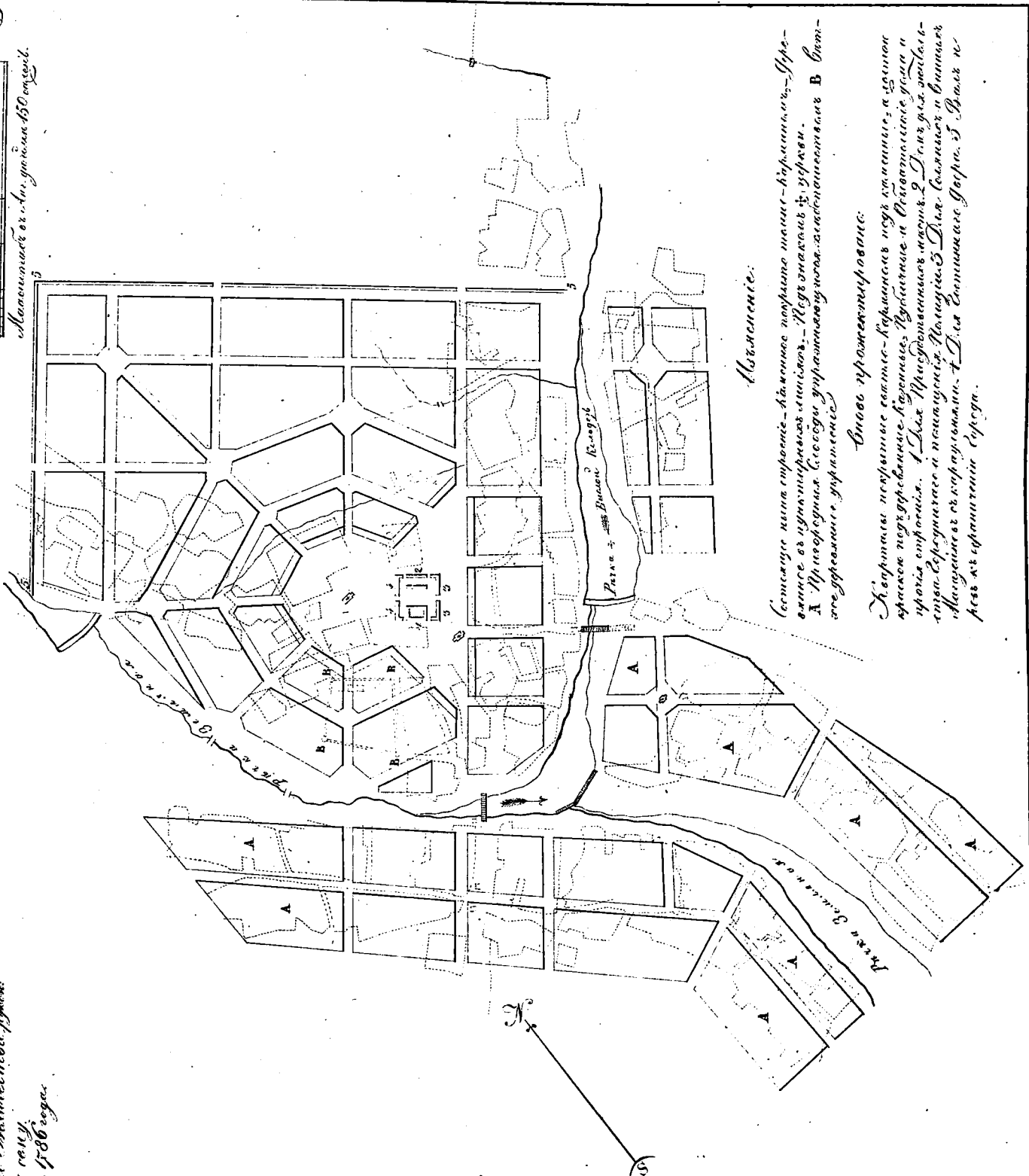
Замечания:

Составлен на основании плана, составленного Андреевичем Васильевым, в 1822 году, в Индуге.
Виден проект устроения:
Дворцовая церковь св. Николая, в которой хранятся иконы св. Николая, св. Иоанна и св. Петра. В церкви хранятся иконы св. Николая, св. Иоанна и св. Петра. В церкви хранятся иконы св. Николая, св. Иоанна и св. Петра.
Виден проект устроения:
Дворцовая церковь св. Николая, в которой хранятся иконы св. Николая, св. Иоанна и св. Петра. В церкви хранятся иконы св. Николая, св. Иоанна и св. Петра.

ПЛАНЪ Вроцлавскаго Намѣстничества Городу ЗЕМЛЯНСКУ.

На изданіи сего плана сдѣланы
Ся Измѣненія по Высочайшему
Велѣнію по плану
Апрѣля 20 дня 1786 года

0 50 100 150
500 Саж.
Масштабъ въ 1 дюймъ 50 саж.



Поясненіе.

Семьдесятъ новыхъ строеній - Католическаго монастыря - Католическаго - Убого -
описанъ въ приложенномъ описаніи. - Рядомъ означены 7 убогихъ.
А Принадлежитъ къ сему управленію и прочее. - В семъ
описаніи описаны.

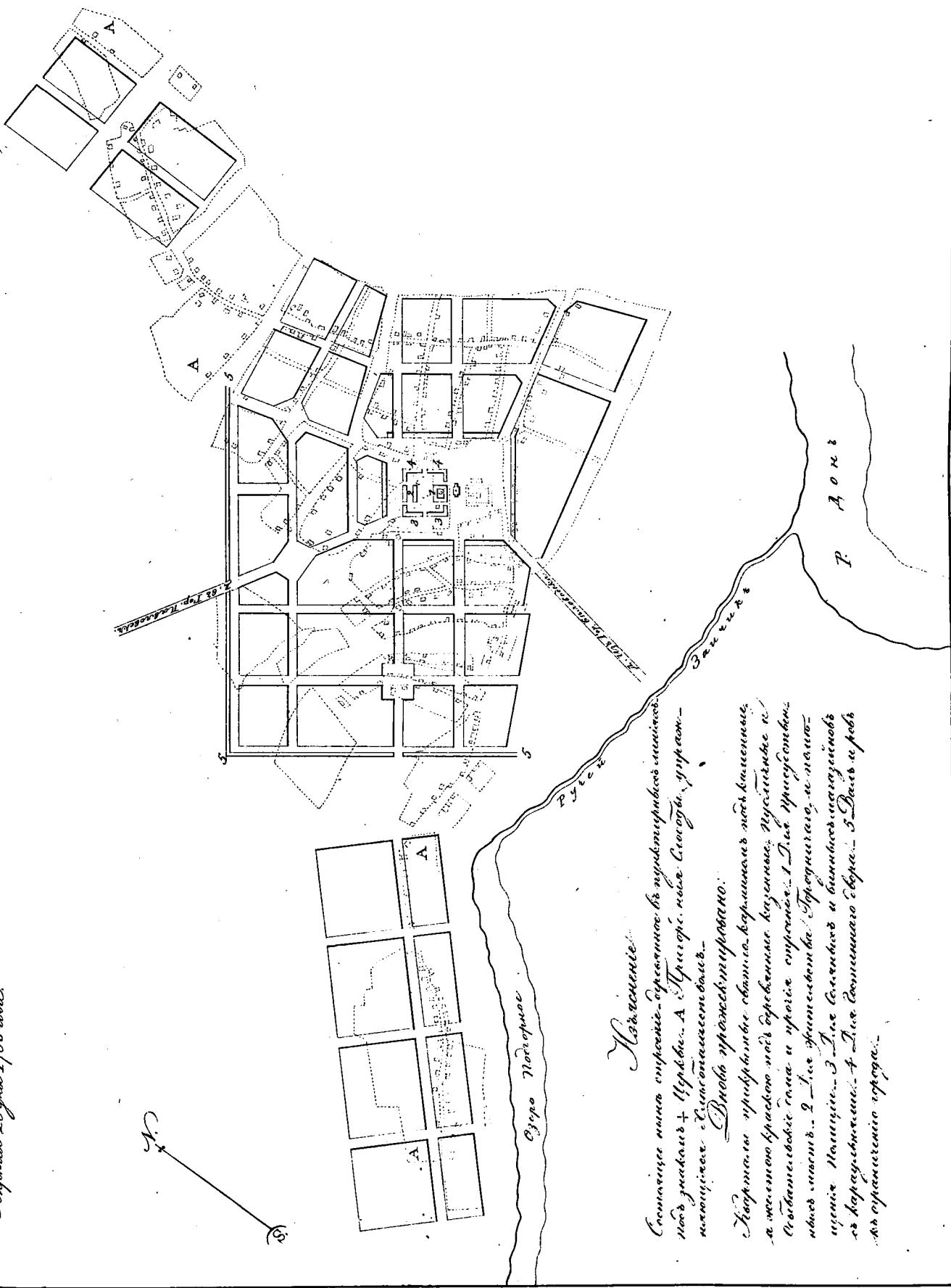
Виды прожектированныя:

Кирпичныя строения - Кирпичныя между каменныя, а каменныя
каменныя между каменныя - Кирпичныя и Каменныя - Видны и
прочія строения. - Видны Принадлежитъ къ сему. - Видны для
строеній - Видны и прочее. - Видны для каменныя и
Каменныя и прочее. - Видны для каменныя и прочее. - Видны и
прочее.

ПЛАНЪ Воронжскаго Наместничества Городу КАМИТВЬ.

Изъяснившъ мѣстнаго обитателя
Ея Императорскаго Величества
Генералъ по селу
Авдеевъ 20 дня 1786 года.

900 Саженъ.
100
50
Масштабъ въ Шух. дюймахъ 100 Саженъ.



Поясненіе

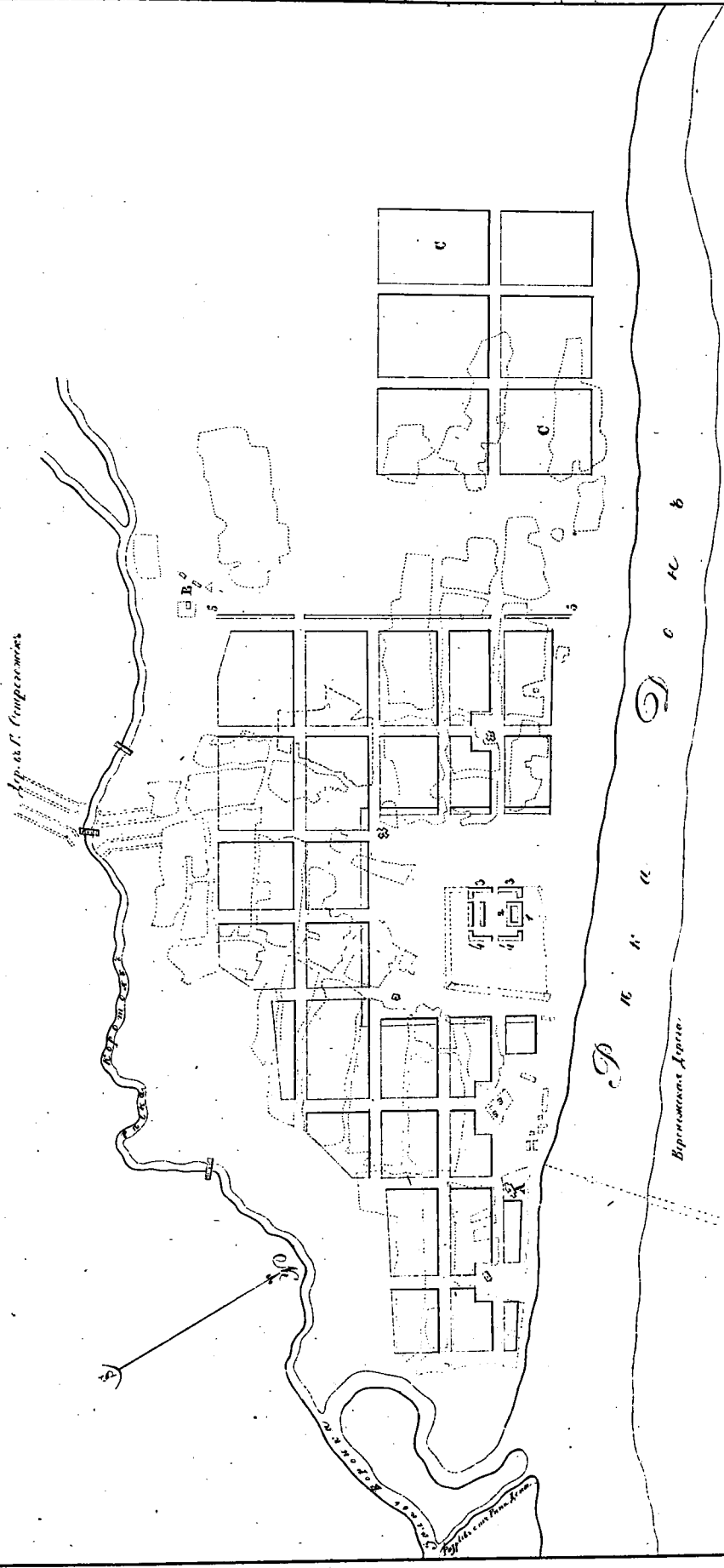

Составленъ планъ суровій-бураской въ нундирской мѣстности
подъ знаменъ + Цркви. А Црковь. нѣе Св.Спаса, урван-
мѣстнаго. С. Крестованскій.

Новая урванскій урванко.

Црковь. и урванскій обитатель. урванскій подъ крестомъ,
а мѣстнаго урванскій подъ бураской каменной, урванскій и
обитательскій сѣна и урванскій суровій. 1. Дѣя урванскій
нѣе мѣстнаго. 2. Дѣя урванскій. 3. Дѣя урванскій, и мѣсто-
мѣстнаго. 4. Дѣя урванскій и мѣстнаго. 5. Дѣя урванскій
и мѣстнаго. 6. Дѣя урванскій и мѣстнаго.

ПЛАНЪ Врановскаго Намѣстничества Городу КОРОТКОЛУ.

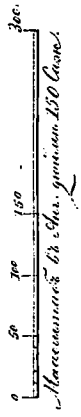
На подлинномъ начертано съобщенное
Ею Императорскаго Намѣстника
Врань по плану.
Копіею 20 Іюня 1786 года.



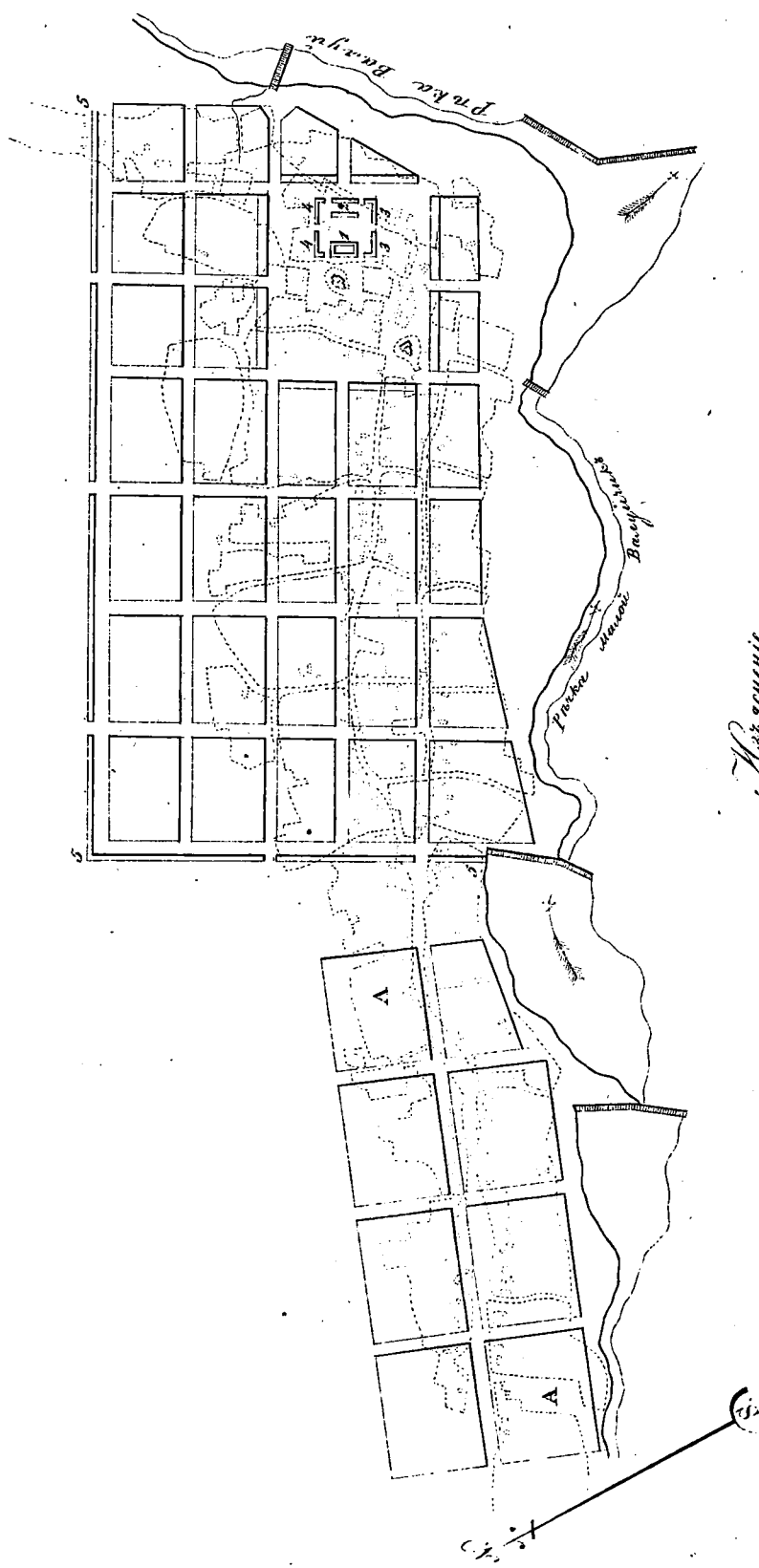
Изъясненіе

Столпцы или ступеней - каменные ступенцы тѣсно вкрѣплены. Врѣзаны въ каменную
мѣстность по узкой и узкой. А - Абулѣтій. Монастырь. В - Синагогальной заставѣ. С - Три
хребты оловя. дурманчиваго хлѣбнаго мѣста.
Дворъ вранскій муровано:
1. Дворъ вранскій каменный по каменнымъ и каменнымъ вранскій по каменнымъ
каменнымъ. 2. Дворъ каменный и каменный вранскій. 3. Дворъ каменный и камен-
ный мурованый съ каменными. 4. Дворъ каменный вранскій. 5. Дворъ и ровъ въ оврагъ
въ городѣ.

ПЛАНЪ ВОРОНЕЖСКАГО НАМИТНИКЕВСКАГО ГОРОДУ ЛИБЕНСКУ.



На основаніи плана, составленнаго
С.ч. Минералогическаго Департамента, г.руков.
А.И.Ильинъ по плану.
Сентября 20-го 1886 года.



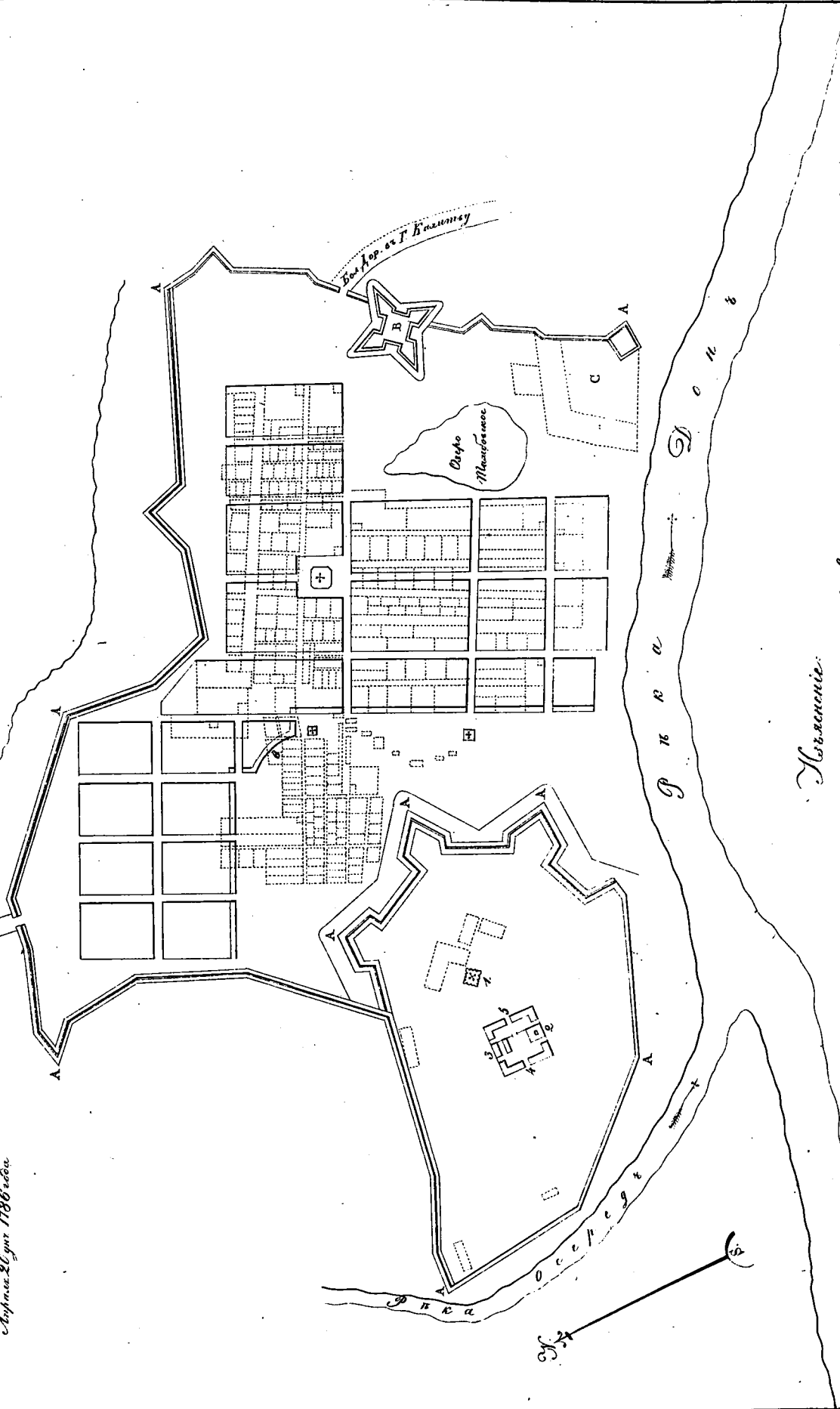
Лѣгъясненіе

Самыяныя мѣста суринскія: 1. Суринскія въ пригородной мѣстности, подъ заставою Куромъ... А. Пригородныя мѣста пригородной мѣстности.
Дворы пригородныя: 2. Дворы пригородныя, а также дворы подъ пригородными дворами, существующіе въ мѣстности, а также существующіе мѣстности... 3. Дворы существующія въ мѣстности, а также существующія въ мѣстности... 4. Дворы существующія въ мѣстности, а также существующія въ мѣстности.

**ПЛАНЪ Вороняжскаго Малолетняго Дома
Городу ПАВЛОВСКУ.**

Наибольшая часть собственна
Св. Императорскаго Высочества
Выше по плану
сдана 20-го Июля 1786 года

Масштабъ в 1 дюймъ = 150 (русск.)

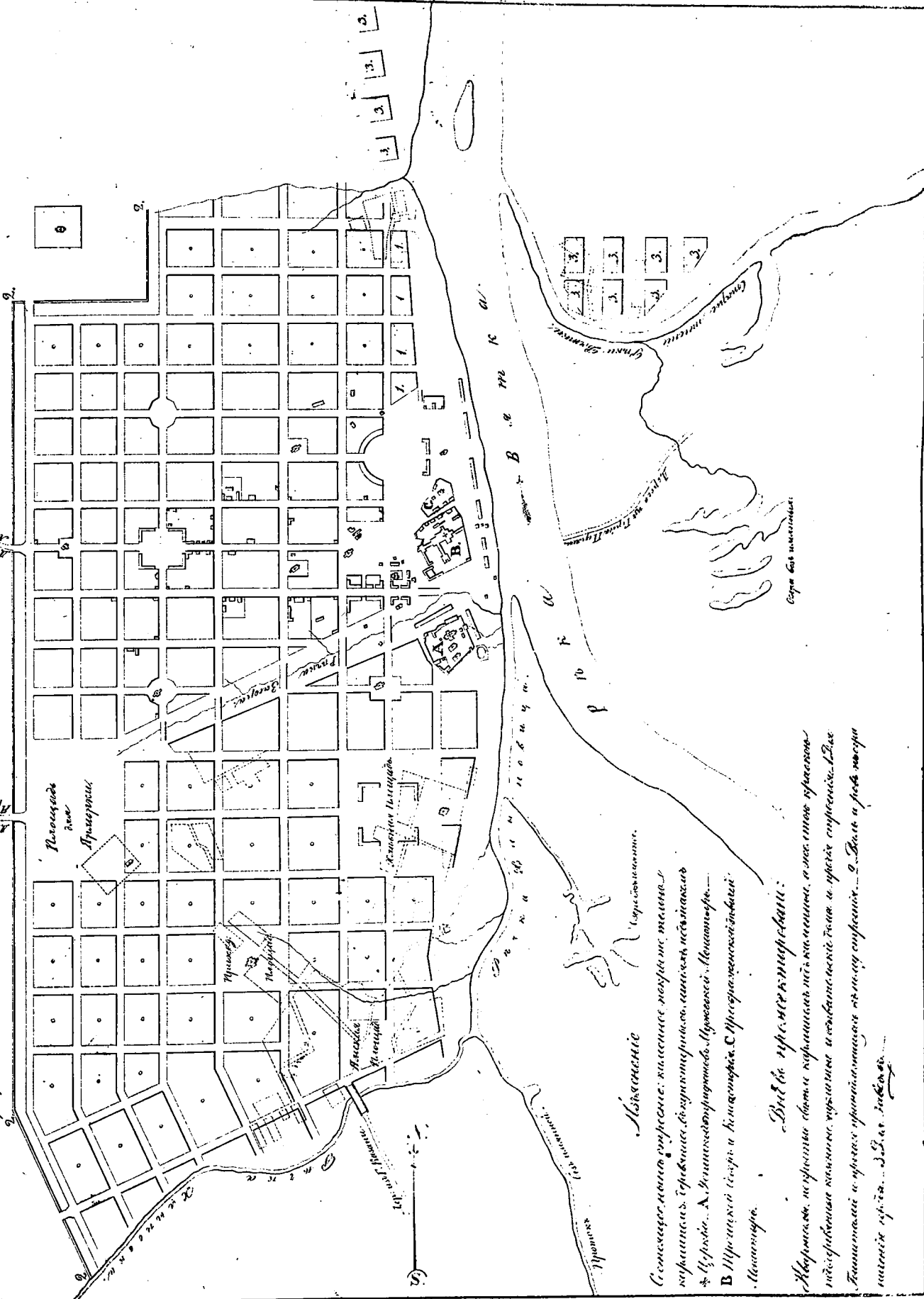


Изъясненіе:
 Представленъ планъ строения Малолетняго Дома въ Вороняжскомъ уездѣ, въ Павловскомъ городѣ.
 А. Старинная крепость отъ Кавалеріи. В. Домъ Кавалеріи. Г. Домъ Кавалеріи. Д. Домъ Кавалеріи. Е. Домъ Кавалеріи. Ж. Домъ Кавалеріи. З. Домъ Кавалеріи. И. Домъ Кавалеріи. К. Домъ Кавалеріи. Л. Домъ Кавалеріи. М. Домъ Кавалеріи. Н. Домъ Кавалеріи. О. Домъ Кавалеріи. П. Домъ Кавалеріи. Р. Домъ Кавалеріи. С. Домъ Кавалеріи. Т. Домъ Кавалеріи. У. Домъ Кавалеріи. Ф. Домъ Кавалеріи. Х. Домъ Кавалеріи. Ц. Домъ Кавалеріи. Ч. Домъ Кавалеріи. Ш. Домъ Кавалеріи. Щ. Домъ Кавалеріи. Ъ. Домъ Кавалеріи. Ы. Домъ Кавалеріи. Ь. Домъ Кавалеріи. Э. Домъ Кавалеріи. Ю. Домъ Кавалеріи. Я. Домъ Кавалеріи.

На основании написанного собственником
 Св. Императорского Высочайшего указа
 Дня 17го Июля 1812 года
 по С. Императорскому Указу

ПЛАНЪ Губернскаго Города ВЯТКЪ

В масштабе 1:25000
 составленъ въ 1812 году



Лѣгкочеино


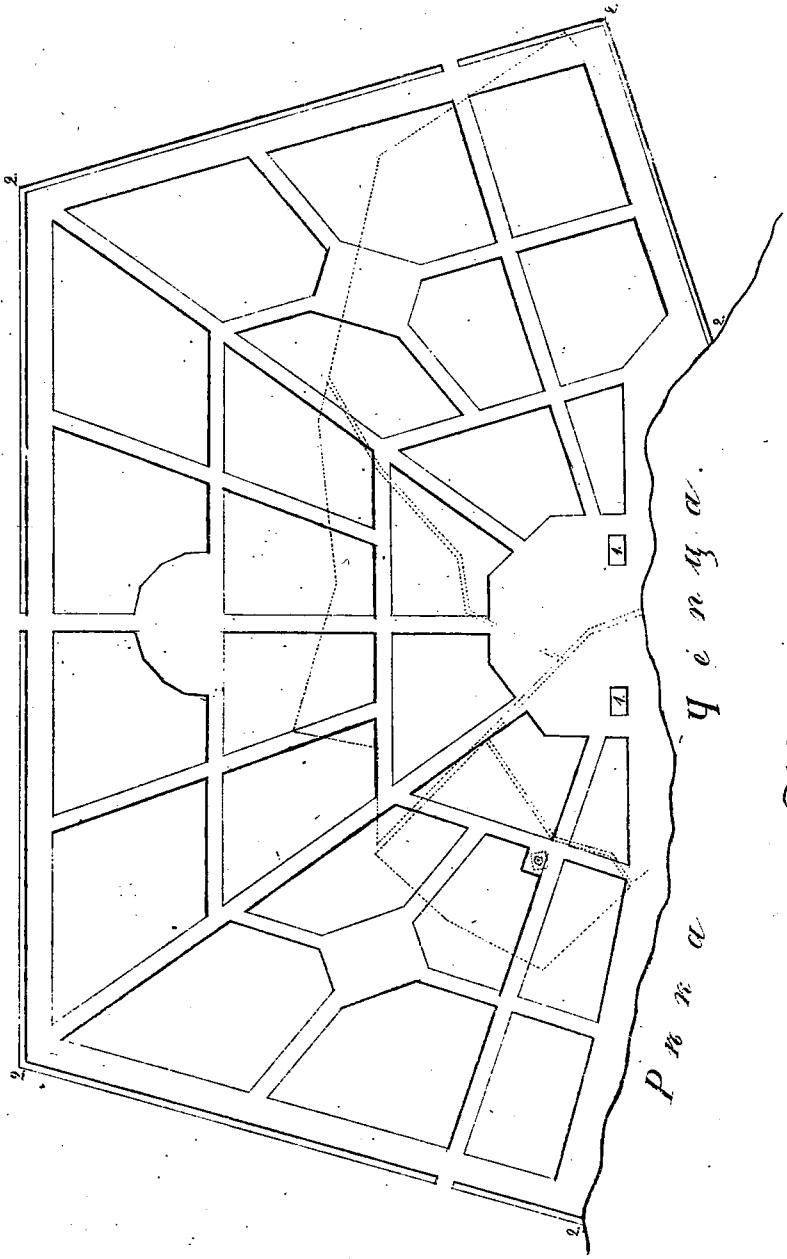
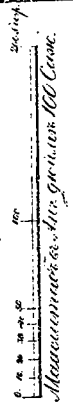
Св. Николаевская церковь, каменная, построена в 1780 году
 * Церковь св. Николая, каменная, построена в 1780 году
 В Монашеском саду и в Александровском саду

Дворъ Императорскій

Императорскій садъ, каменный, построенъ в 1780 году
 Александровскій садъ, каменный, построенъ в 1780 году
 Монашескій садъ, каменный, построенъ в 1780 году

**ПЛАНЪ Вятскаго Намѣстническаго
Города ГЛАЗОВУ**

На подробнѣе помыслимо събѣтникомъ
Ея Императорскаго Величества
Братъ по всеиш.
Августъ Козимъ 1784 года.
Во Вятсканъ Сель.



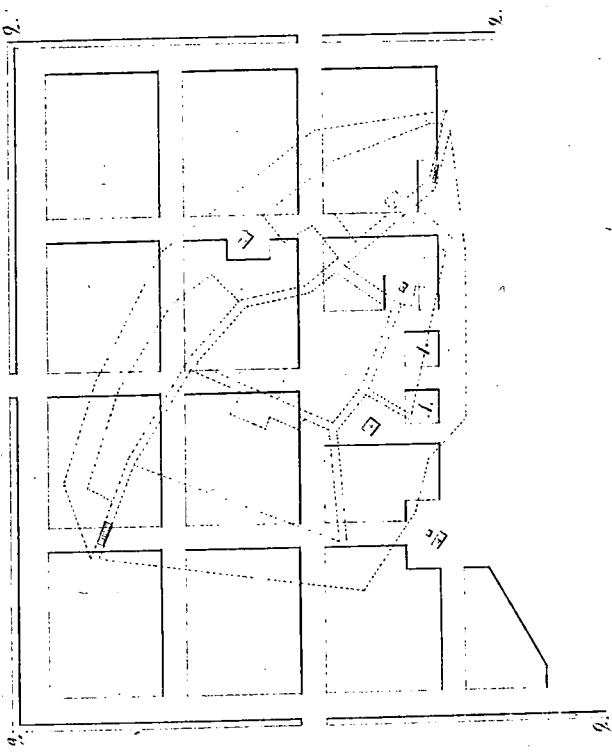
Лѣгкости

Состояще изъ ступеней, ведущихъ вънутреннюю часть города
Знаменъ: Церкви.

Високопросветительство

Издана въ 1784 году, по повелѣнью Ея Императорскаго Величества
врасказъ по повелѣнью Императорскаго Величества, по повелѣнью
Императора. 1784. по повелѣнью Императора. 2. Въ 1784 году, по повелѣнью Императора.

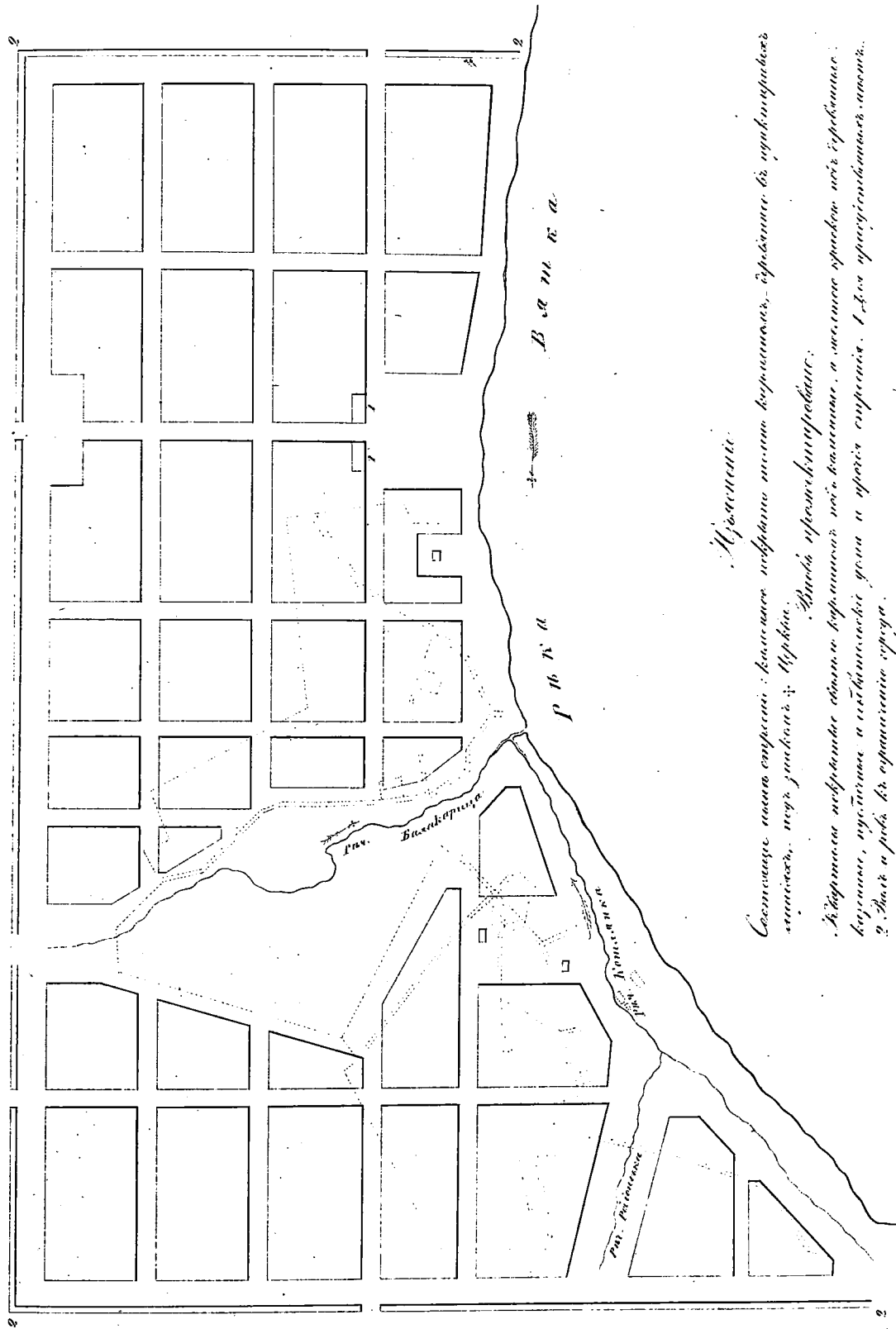
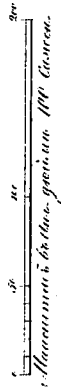
Наименованіе населеннаго мѣстности
С. Кайгородъ Венскаго Наместническаго
Города на Волгѣ.
Изъдано въ Санктъ-Петербургѣ
въ 1860 году.



Изъясненіе
 Планъ Венскаго Наместническаго
 Города КАЙГОРОДЪ.
 Планъ Венскаго Наместническаго
 Города КАЙГОРОДЪ.
 Планъ Венскаго Наместническаго
 Города КАЙГОРОДЪ.
 Планъ Венскаго Наместническаго
 Города КАЙГОРОДЪ.

ПЛАНЪ ВАНЬВГО НАМЪЩЕНІЯ
ГОРОДЪ БОГЕЛЬБИЧЪ.

На мѣстности намѣщено сѣткою
св. Императорскаго Высочества
плана по м. м.
Масштабъ 1:5000
Генералъ-Майоръ Г. М. М.



Примечаніе.

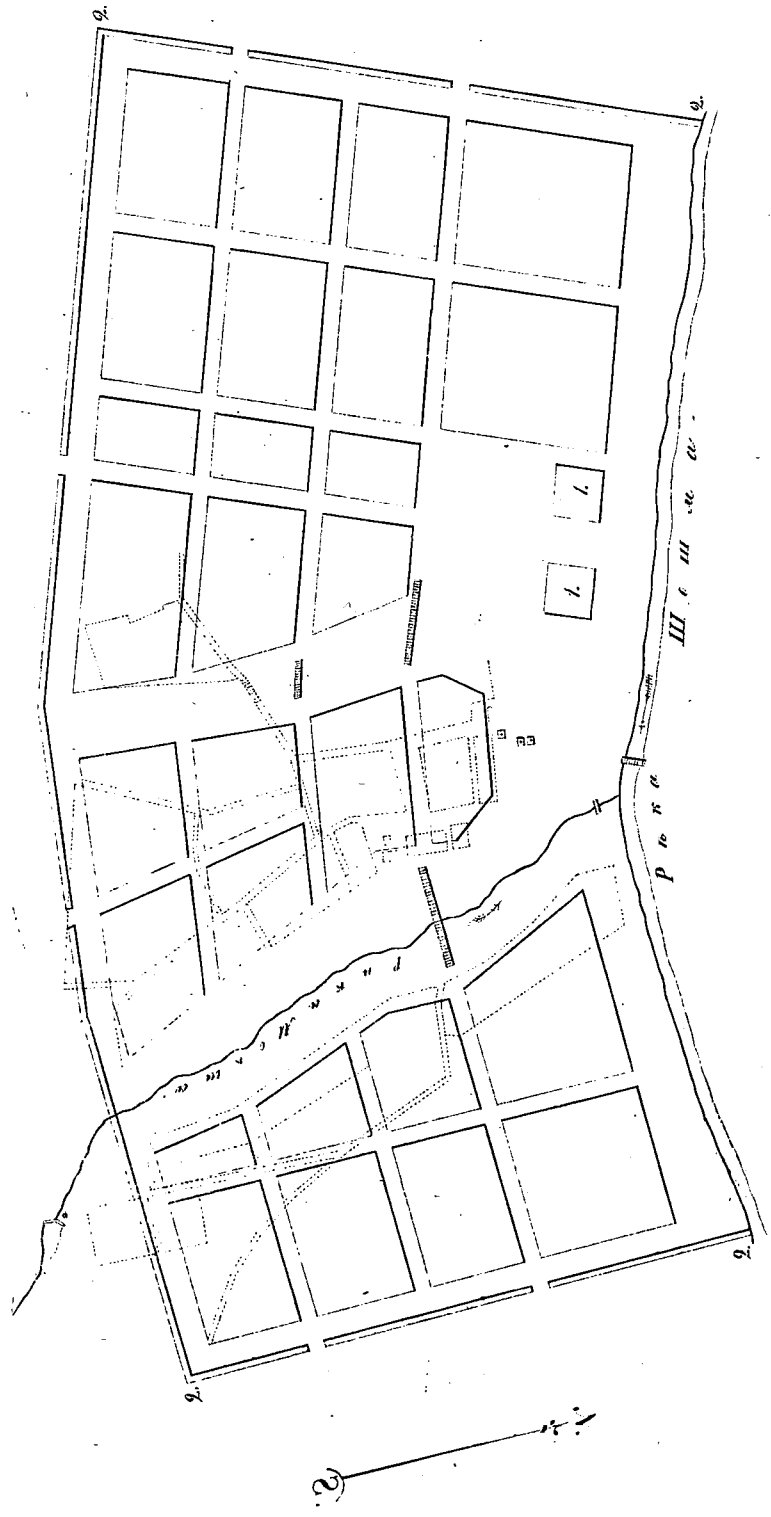
Самыя важныя улицы: Кавказская набережная, въ особенности къ регулярной
части, и въ южной и северной.
Важныя улицы: Кавказская набережная, въ особенности къ регулярной
части, и въ южной и северной. Также улицы въ южной и северной.
2. Также улицы въ южной и северной.

28

1000
100
50
0
Масштабъ въ сажняхъ по М. Родасу

ПЛАНЪ Вятскаго Намѣстничества. Городъ МАЛМЫЖЪ.

Изъданъ имъ самимъ въ Вяткѣ
Е. А. М. Губернаторомъ въ 1812 году
Друкомъ въ г. Вяткѣ:
Въ Типографіи С. Г. С.



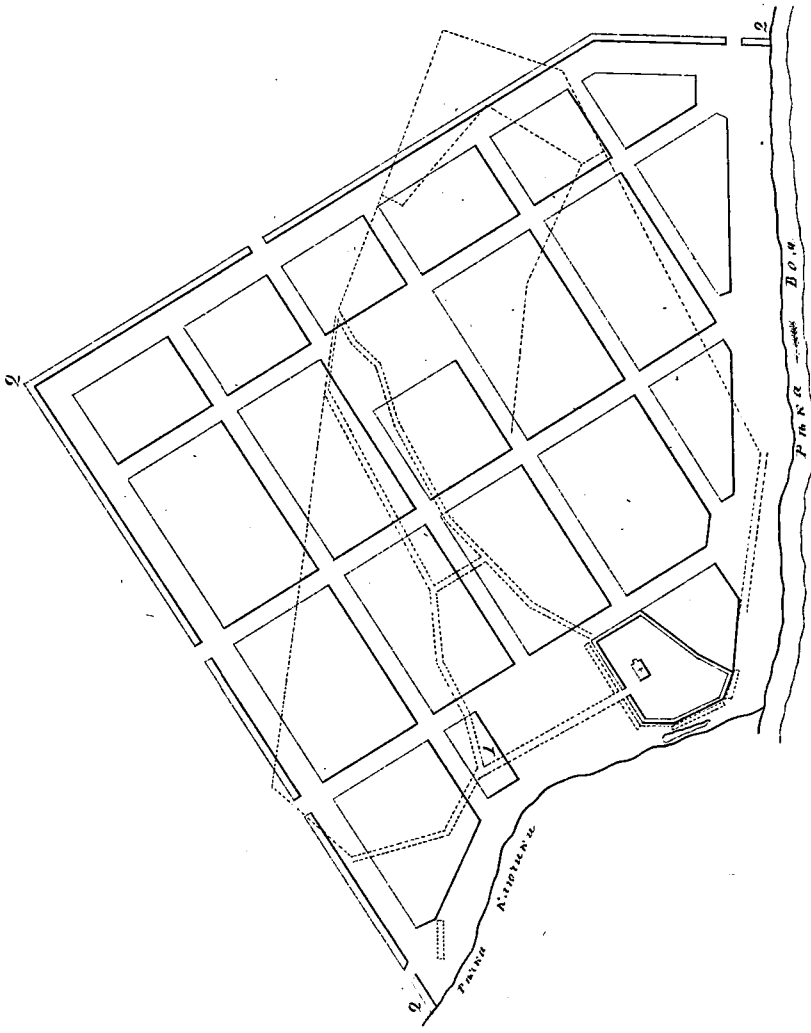
Лѣгенда

Составлена съ суревей іерархическа въ пунктирныхъ линияхъ лѣтъ 1812 года
* Мѣрзоба.
Политическа, церковна и военна, какъ и всѣхъ городовъ, а именно въ сѣверо-восточной
близости казеннаго мѣстечка, и всѣхъ казенныхъ заводовъ, и прочихъ суревей.
1. Двѣ пригородныя частныя. 2. Двѣ мѣрзоба, въ суревейной части 3.

Изъ плановъ и чертежейъ, принадлежащихъ
 къ Императорскому Инженерному Департаменту,
 въ Санктъ-Петербургѣ, 1804 года.
 въ Императорской Канцелярии.

**ПЛАНЪ Императорскаго Инженернаго Департамента
 ГОРОДУ ПОЛИНСКУ.**

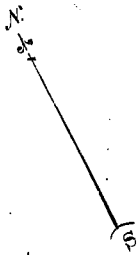
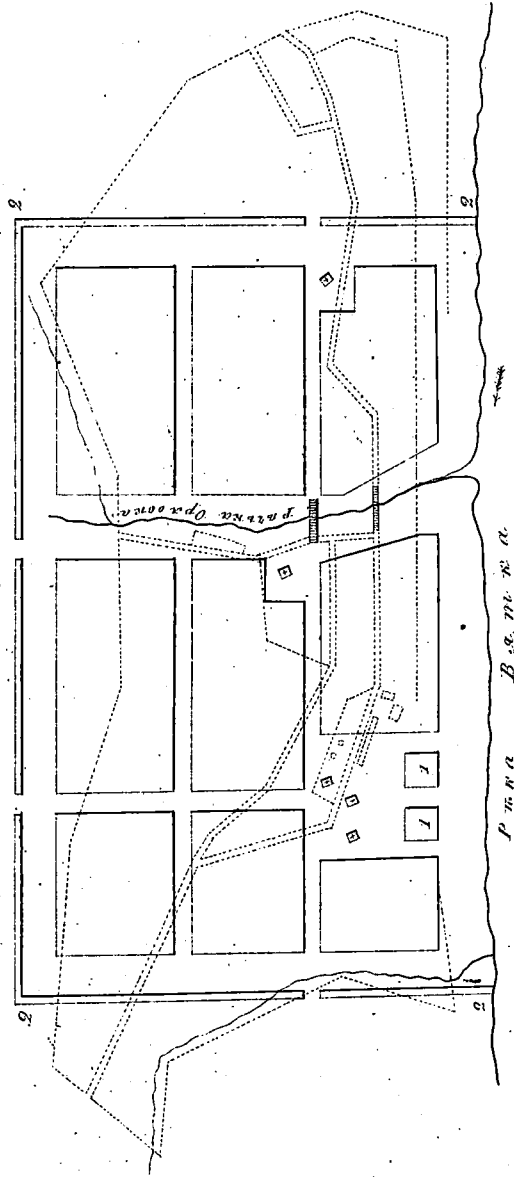
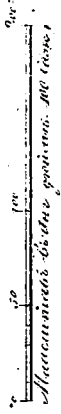
Масштабъ въ 1000 футахъ.



Имя мѣста.
 Селеніе или сурокъ: каменное покрывало, суровый въ прѣкѣ
 турокъ мѣстѣ, нѣтъ рѣки, нѣтъ мѣста, нѣтъ мѣста.
 Вновь учрежденъ мѣсто.
 Абразивъ, покрывало, суровый, нѣтъ каменное, а каменное, суровый, нѣтъ
 суровый, каменное, суровый, нѣтъ каменное, а каменное, суровый, нѣтъ
 суровый, каменное, суровый, нѣтъ каменное, а каменное, суровый, нѣтъ.

ПЛАНЪ Ватиска Митрополиствѣ
ГОРОДУ ОРЛОВУ.

На истинный масштабъ съставленъ
Г. А. Минераторского Ватиска въ 1784 году.
Листъ 110 с. н. ч.
Масштабъ: 13 саж. 1 1/2 верст.
въ Царский Сѣверъ.



Измѣненіе

Восточная часть города... срублена въ 1784 году... срублена въ 1784 году.

Июль 1784 года... срублена въ 1784 году... срублена въ 1784 году.

Июль 1784 года... срублена въ 1784 году... срублена въ 1784 году.

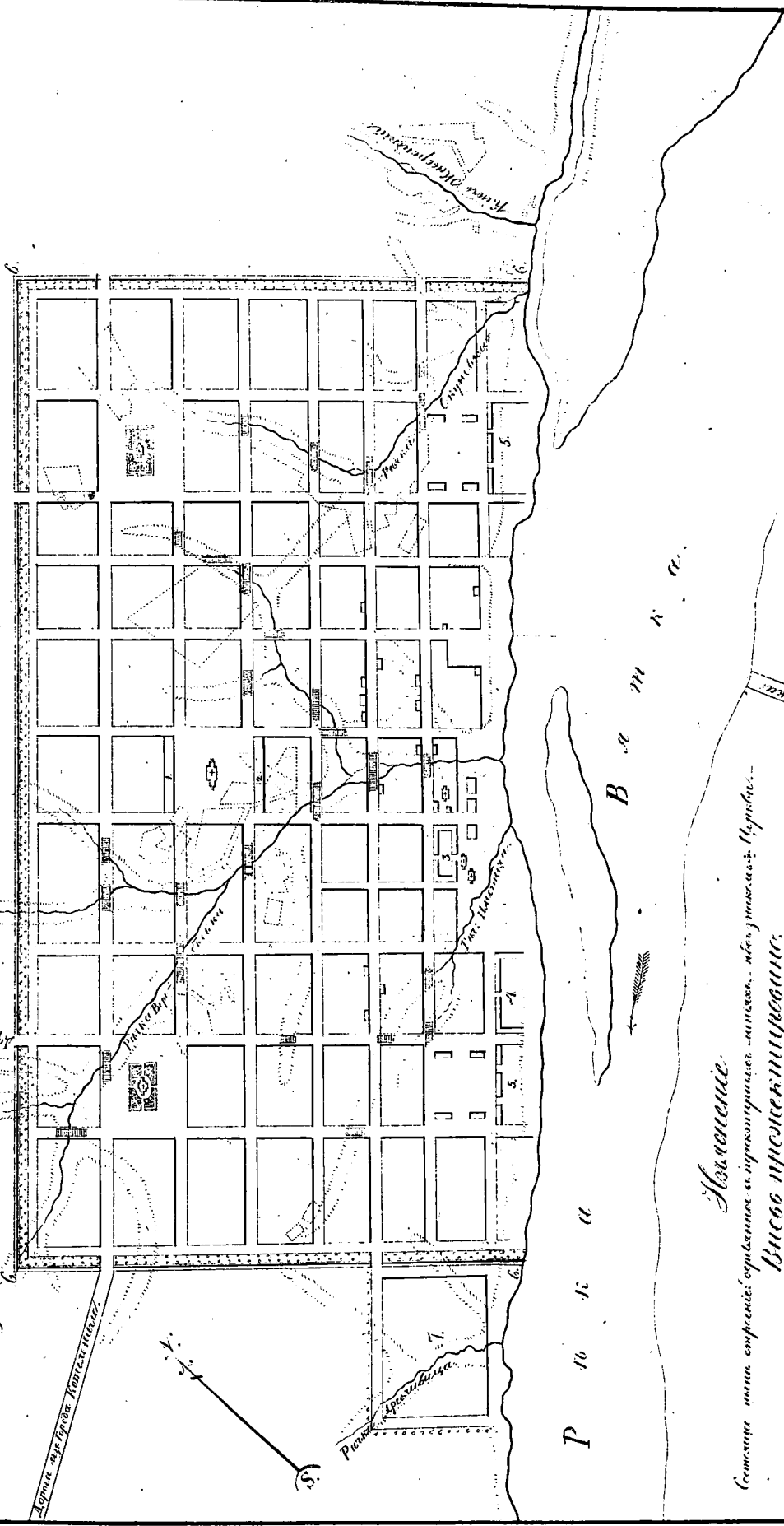
Июль 1784 года... срублена въ 1784 году... срублена въ 1784 году.

Июль 1784 года... срублена въ 1784 году... срублена въ 1784 году.

ПЛАНЪ АМТСКОЙ ТУСЮМЫ ГОРОДУ ОРЛОВУ.

Масштабъ в 1 дюймъ равенъ 1000 сажень.

На планѣ показана граница сочиненная
Его Императорскимъ Высочайшимъ повелѣніемъ
1782 года въ томъ числѣ
въ ту пору, когда
въ Орловѣ находилась
Амтская Тусюма.



П
л
о
н
а

В
а
м
к
а

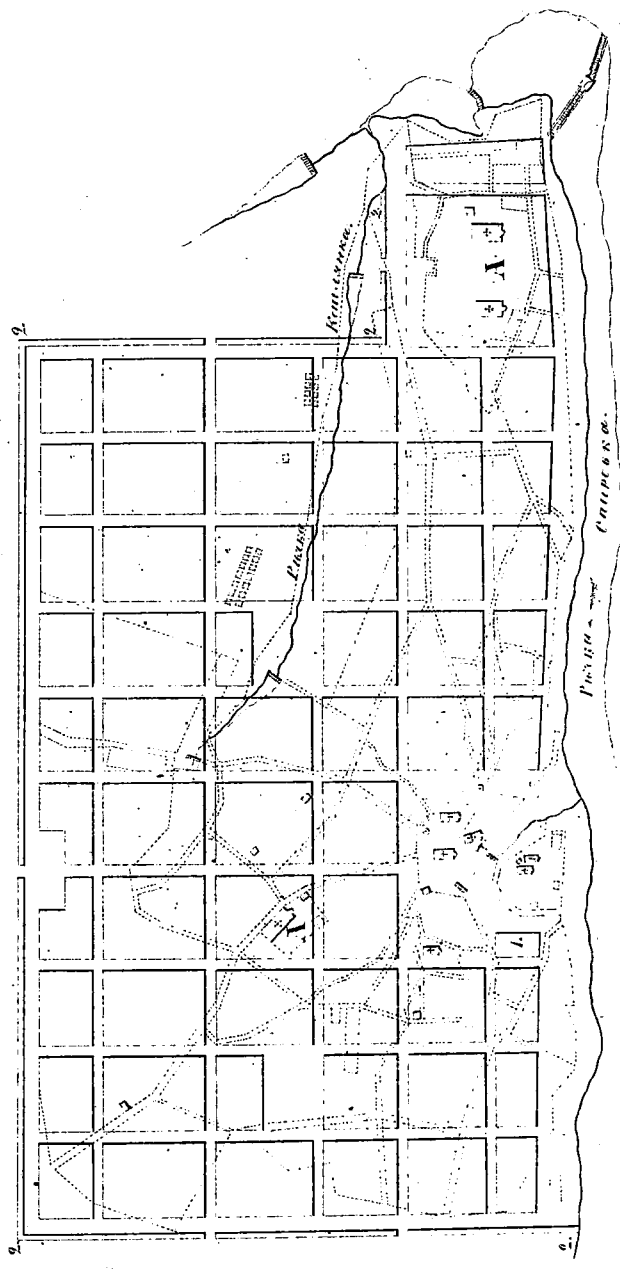
Изъясненіе.

Семьдесятъ миль егерей: обрѣзаны и выстроены амтскыя... нѣтъ замка въ Орловѣ.
Высоко престоеніе.
Полковникъ, которому сямъ въ Орловѣ нѣтъ замка, а только егерей...
нѣтъ егерей въ Орловѣ, нѣтъ и амтской егерей...
1. Для егерей амтскыя... 2. Для егерей... 3. Для егерей...
4. Для егерей... 5. Для егерей... 6. Для егерей...
и для егерей... 7. Для егерей... Все въ Орловѣ нѣтъ...
1782.

Дорога на Орловъ...
Дорога на Орловъ...

**ПЛАНЪ Волости Малоякутской
 Городу СЛОБОДСКОМУ.**

На вѣдѣніи и на планѣ составленъ
 С. И. Миссиямъ въ Сибири
 Волости Малоякутской
 въ 1808 году
 въ Миссіонѣ С. И.



Р ѣ к а
 В о л о с т ь
 а

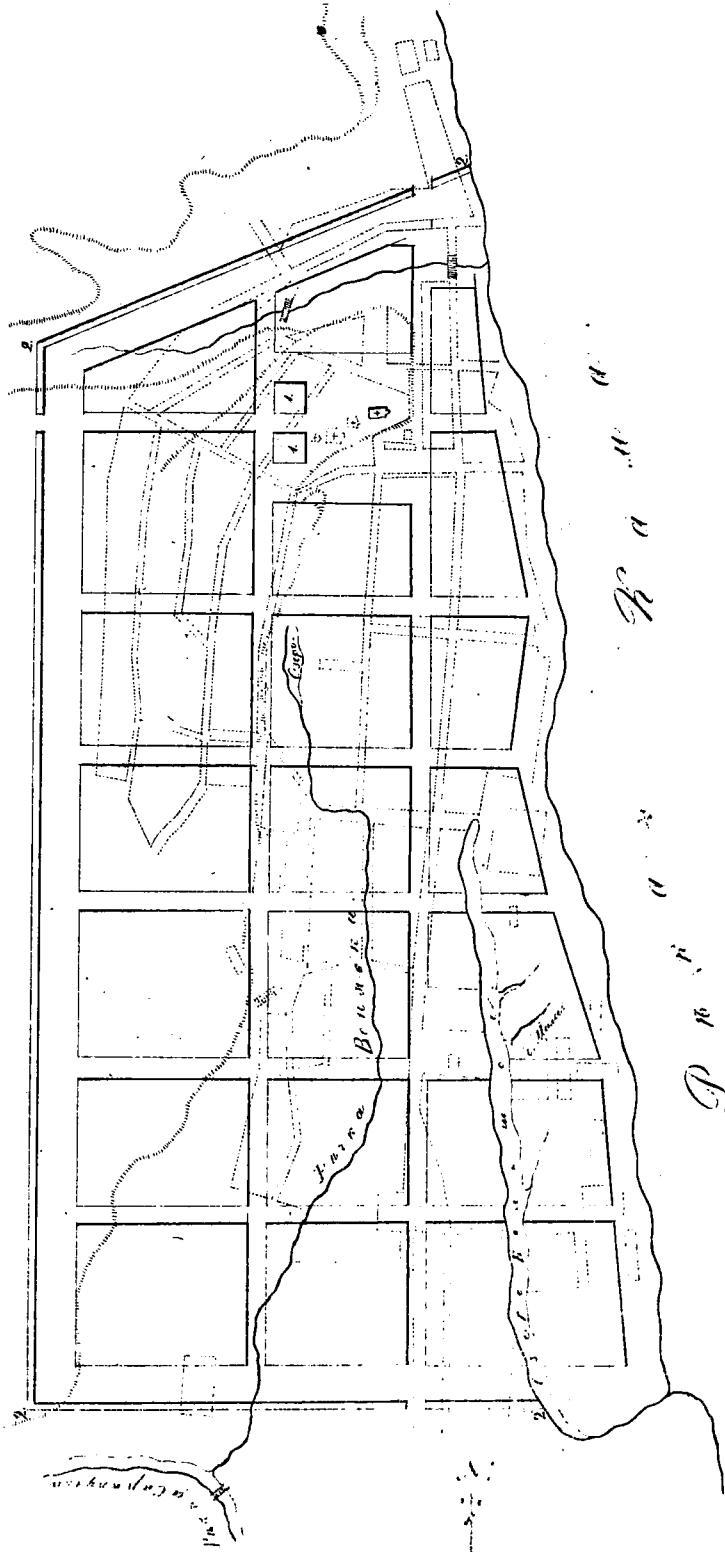
Поясненіе

Составленъ планъ суретей, каковыя похороны имѣли въ предѣлахъ
 волости Малоякутской въ 1808 году. А. Миссиямъ.
 Волости Малоякутской.
 Суретей, каковыя похороны имѣли въ предѣлахъ волости Малоякутской
 въ 1808 году. А. Миссиямъ.
 Волости Малоякутской.

На означенной местности селеніи селѣнныи
 въ Казанской губерніи. Въ окрестности рѣки
 Волги по сѣверу.
 Казань. Въ мѣсяцѣ Январѣ.
 Въ Мѣсяцѣ Январѣ.

ПЛАНЪ ВѢСТЕВОЙ НАДЛЕЖАТЕЛЬНОСТИ
 ГОРОДУ САРАИЛУ.

Масштабъ: 1 верстѣ = 100 саженей.



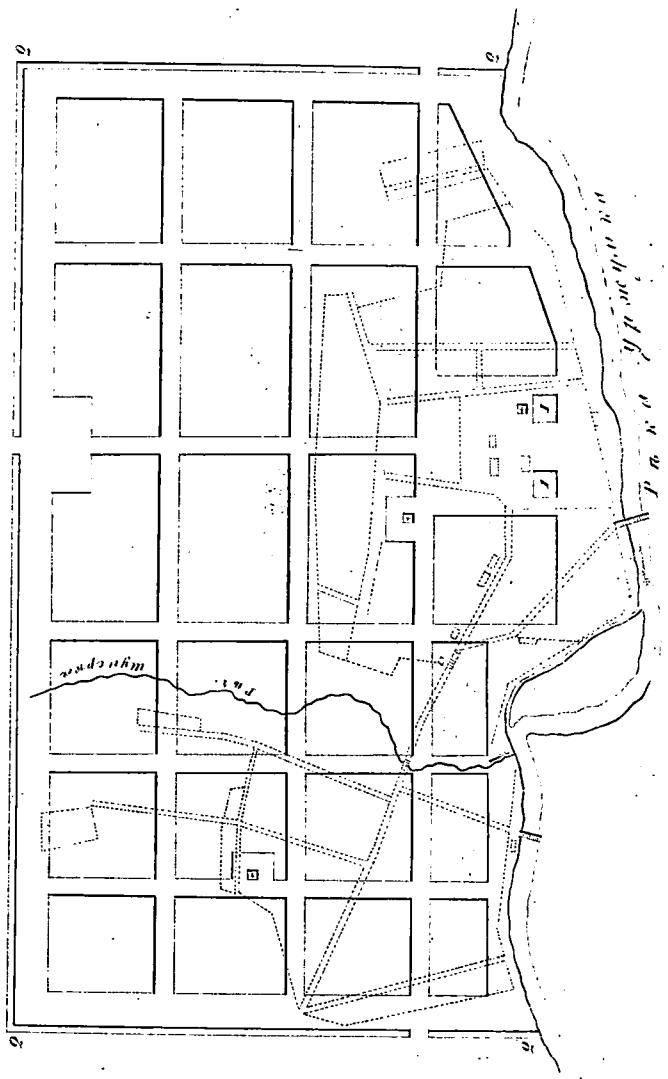
Замечаніе

Семьдесятъ лѣтъ спустя: городъ въ настоящее время, погребенъ въ глубь.
 Близъ селенія селѣнныи.
 Казань, погребенъ въ глубь, каменный, а также селеніи
 въ окрестности рѣки. Волга, по сѣверу, а также селеніи.
 въ окрестности рѣки. Волга, по сѣверу, а также селеніи.

ПЛАНЪ Военнаго Мамъерства Города УРЖИМУ.

Масштабъ къ Рус. воѣск. 100 саж.

На планѣ показаны, именно собственныя
саа Императорскаго Мамаерства
Земель по плану
выданы въ 1784 году
въ Уржумѣ самъ.

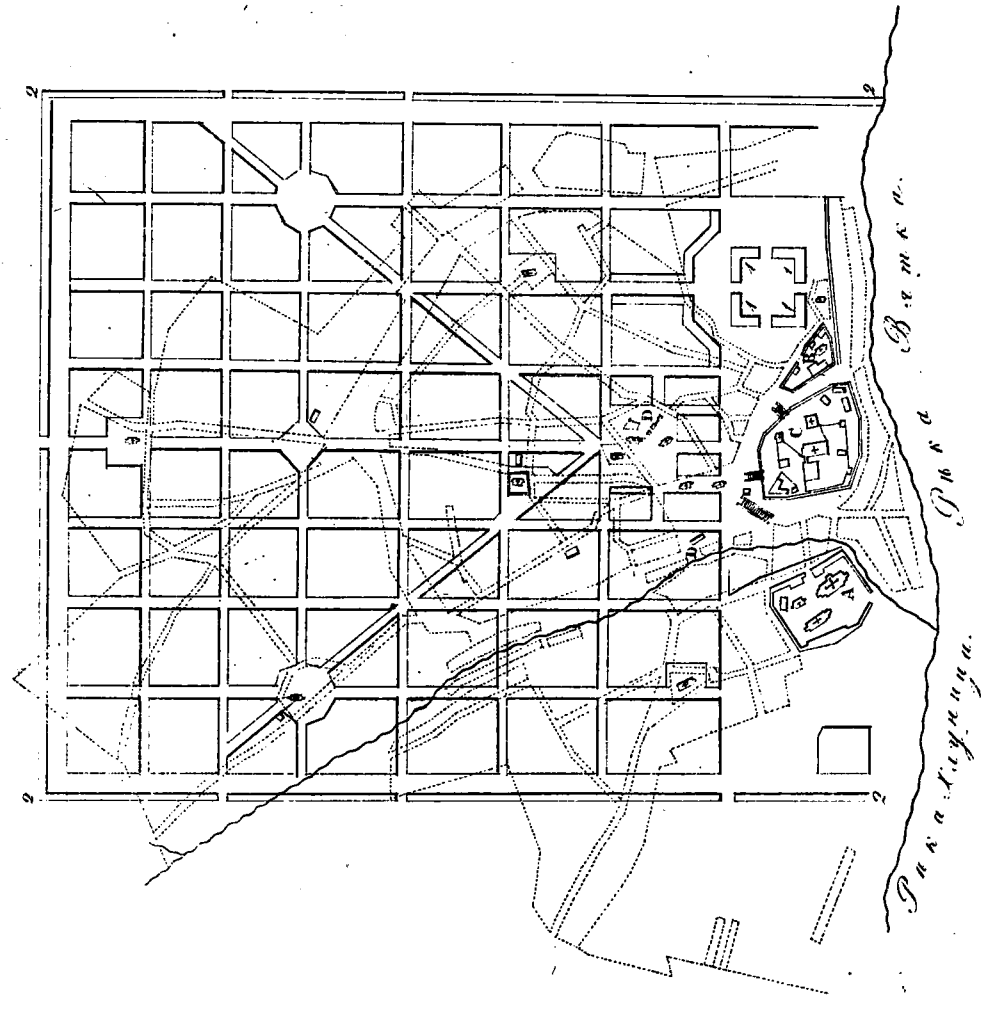


ИЗЪЯВЛЕНІЕ

Семинское мѣсто сурово: вселенное, которое не имѣетъ огражденія, іереконное въ иржумскій
мѣстѣ имѣюща, не въ границахъ * Истреби.
Истреби, которое обрѣтается въ границахъ мѣстѣ вселеннаго, а вселенное которое мѣстѣ
іереконное которое мѣстѣ имѣюща, а вселенное которое мѣстѣ имѣюща, а вселенное которое мѣстѣ
имѣюща, а вселенное которое мѣстѣ имѣюща, а вселенное которое мѣстѣ имѣюща.

ПЛАНЪ *Вятскаго Наместническаго*
ГОРОДУ ХЛЫНОВУ,
Нумерному общему Проектному Строению.

*На планѣ показаны нынѣ существующее
 Соо Монастырское, Введенскіе, Луков-
 Вани, по плану
 Муромъ 13 года 1816 года.
 В. Корсаковъ Саша.*



Семьдесятъ новыхъ строеній, нынѣ существующихъ, показаны на планѣ. А. Успенскій Монастырь, В. Успенскій Монастырь, С. Успенскій Монастырь, Д. Успенскій Монастырь.

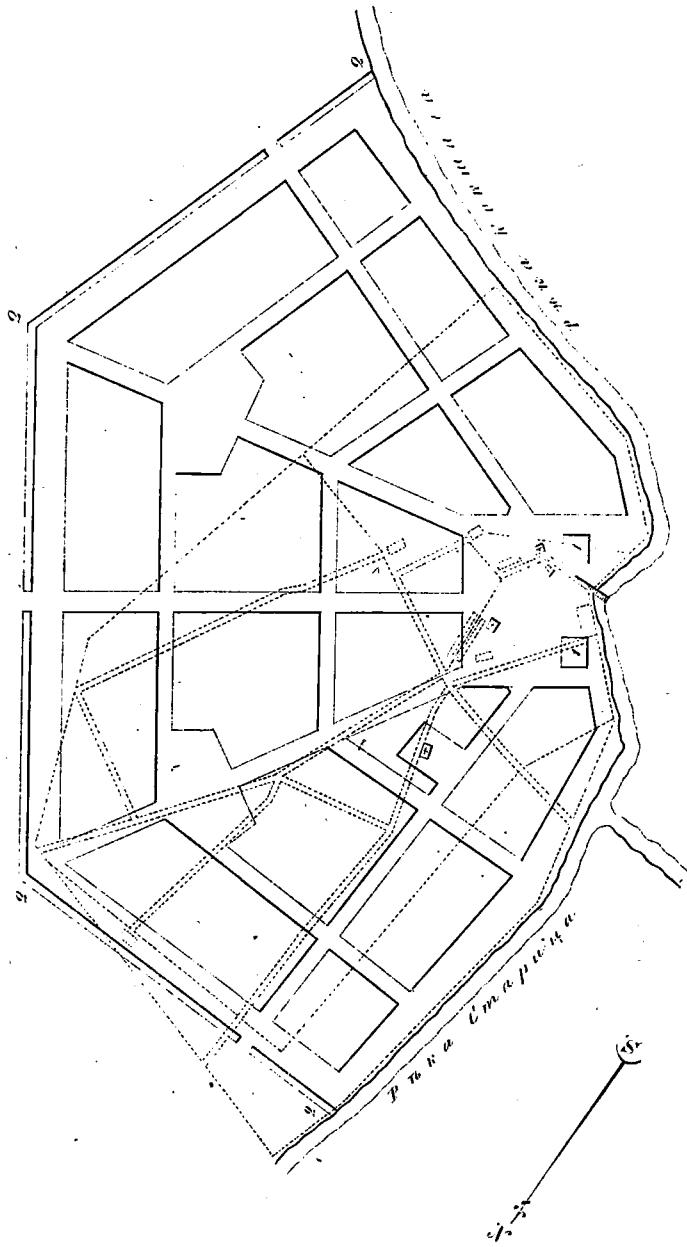
Всѣхъ нынѣ существующихъ строеній показаны на планѣ. А. Успенскій Монастырь, В. Успенскій Монастырь, С. Успенскій Монастырь, Д. Успенскій Монастырь.

Всѣхъ нынѣ существующихъ строеній показаны на планѣ. А. Успенскій Монастырь, В. Успенскій Монастырь, С. Успенскій Монастырь, Д. Успенскій Монастырь.

ПЛАНЪ ВѢСТНОГО НАШЕГО ЦАРЕВОСАМЧУРСКУГО
ГОРОДА ЦАРЕВОСАМЧУРСКУ.

На основаніи плана, составленнаго
Свѣд. Инженеромъ В. С. Сидоровымъ
Даннаго плана
въ 1874 году
въ Московск. Г. ин.

Масштабъ въ саж.: 1000
100
10
2000



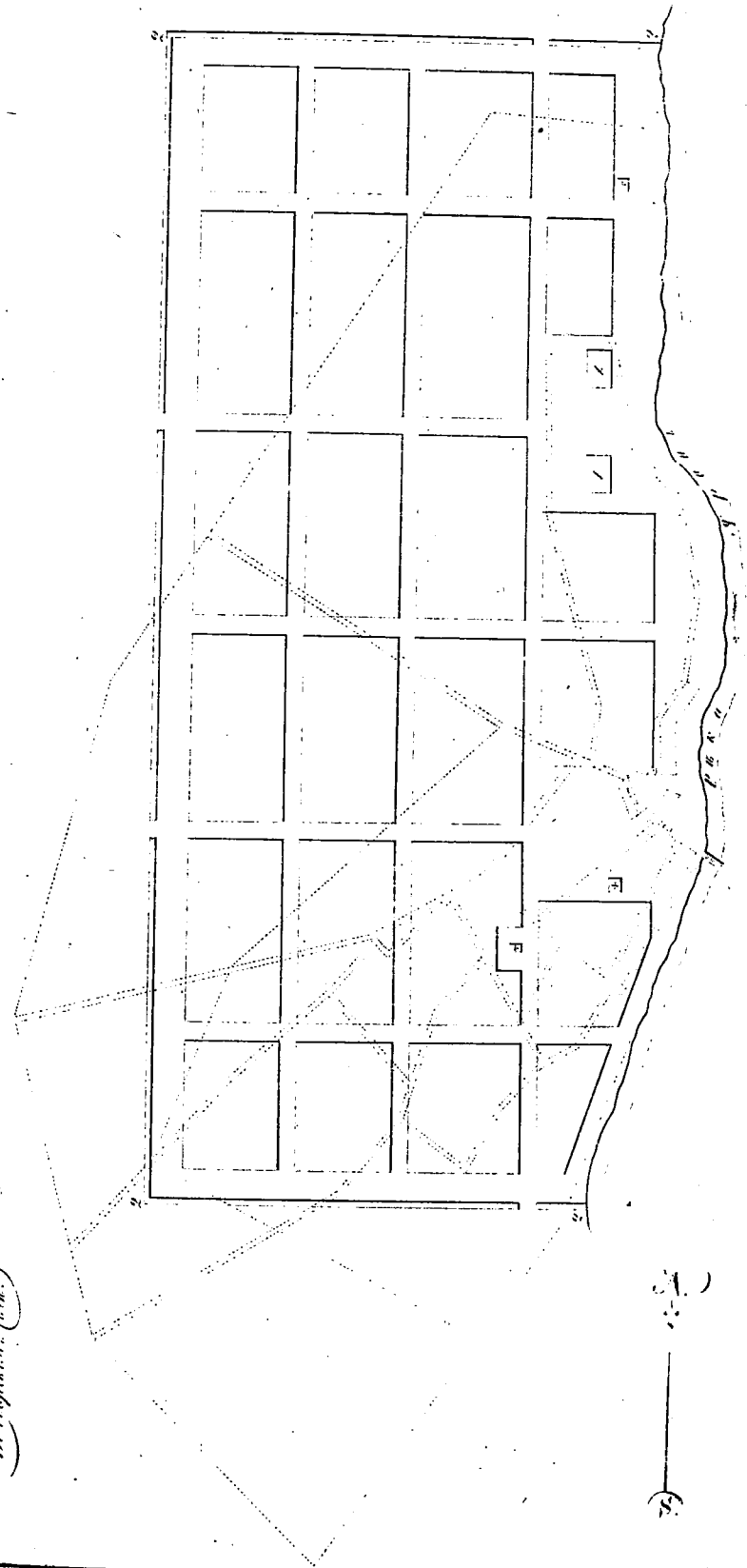
Изъясненіе

Составленъ планъ сего города: вѣстнаго нашего Царскаго Села, въ 1874 году, на основаніи плана, составленнаго Свѣд. Инженеромъ В. С. Сидоровымъ. Даннаго плана въ 1874 году, въ Московск. Г. ин.

На означенной местности в настоящее время
 нет ни французских, ни английских войск
 и только в 1842 году
 в Париже (там)

ПЛАНЪ Восточнаго Маньчжунскаго ГОРОДА ЯНГУСЮНЪ.

1/50000
 Миллиметровъ. Съ радиусомъ 100 метровъ.



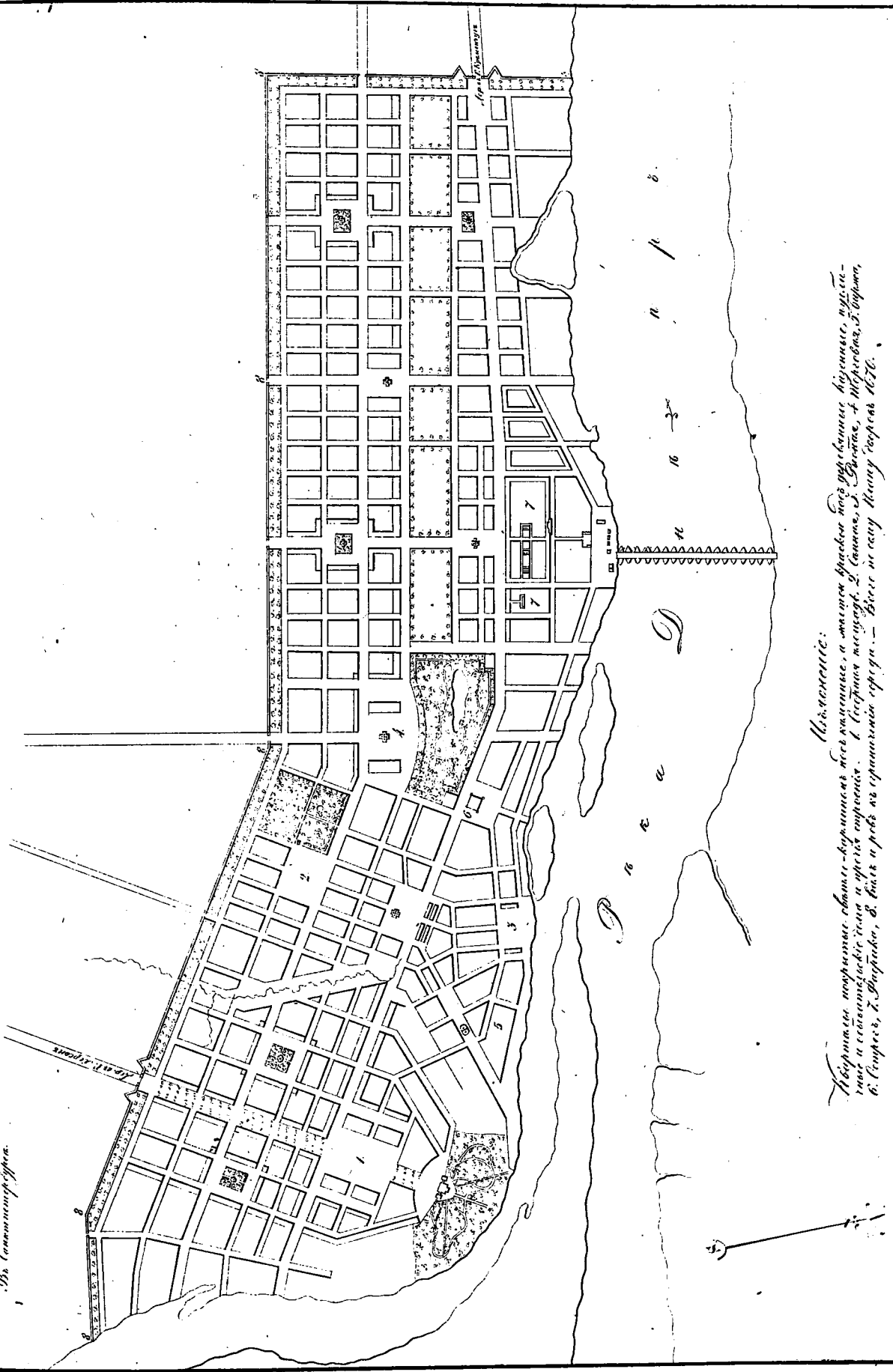
Пояснение.
 Означенные линии восточнаго Маньчжунскаго — французская граница, — означают въ означенномъ мѣстѣ. М.в.

Всѣхъ французскихъ войскъ
 въ означенномъ мѣстѣ — французскихъ войскъ, и только французскихъ войскъ, т.е.
 вѣнскихъ и сардинскихъ войскъ и войскъ восточнаго Маньчжунскаго.
 Въ означенномъ мѣстѣ.

Планъ Губернскаго Города БѢАТЕРИННОСЛАВУ.


Масштабъ въ 1/25 000
 1 дюймъ = 1000 сажень.

На вселенскій планъ составленъ
 Ев. Миндринскиской. Восточныя руины.
 Планъ по плану.
 1. Александровскій.
 2. Спирскій 19 іюня 1877 года.
 3. Въ Сиднейбургскій.

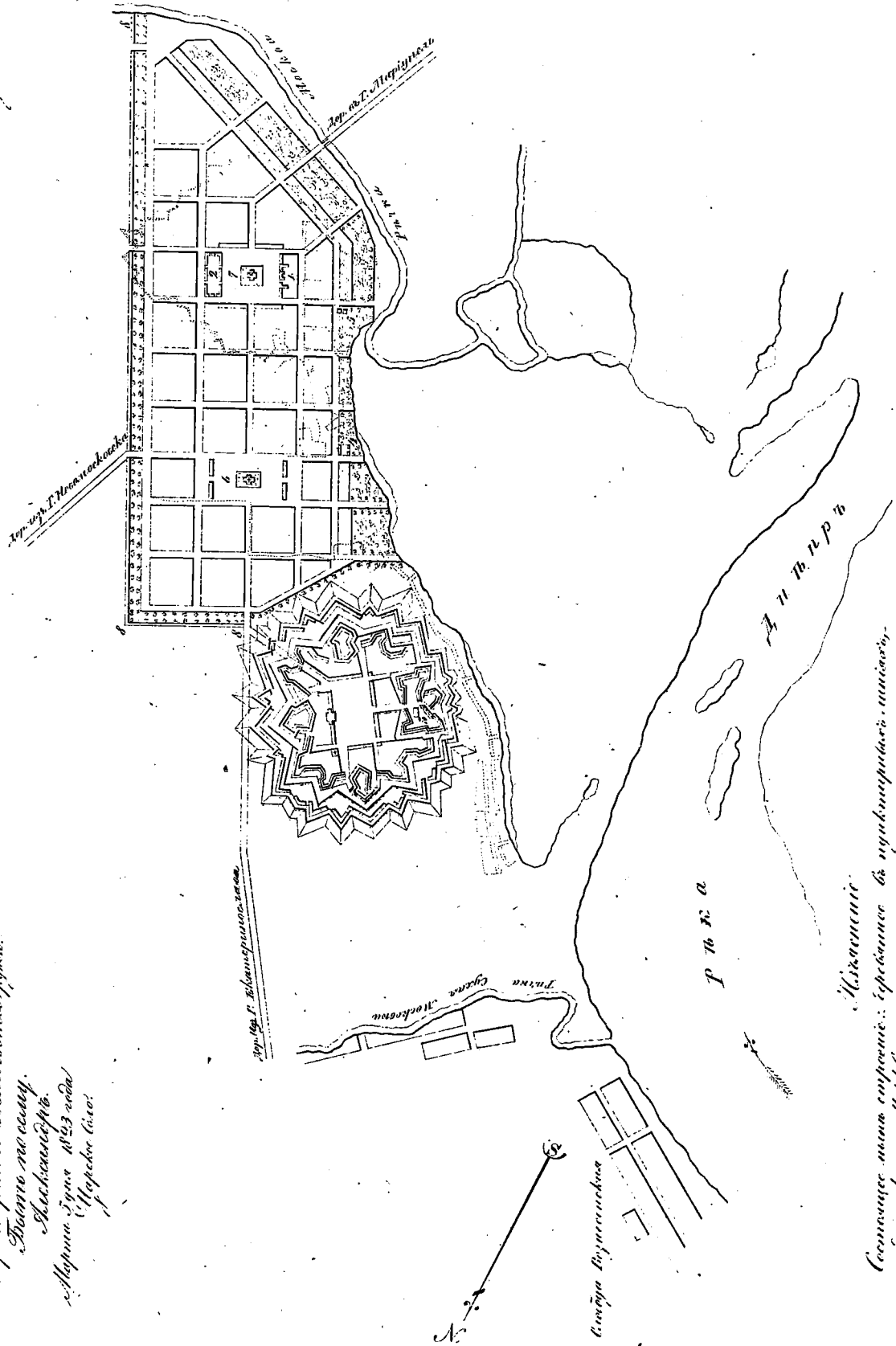


Поясненіе:
 1. Александровскій, 2. Спирскій, 3. БѢАТЕРИННОСЛАВЪ, 4. Александровскій, 5. Спирскій, 6. БѢАТЕРИННОСЛАВЪ, 7. БѢАТЕРИННОСЛАВЪ, 8. БѢАТЕРИННОСЛАВЪ, 9. БѢАТЕРИННОСЛАВЪ, 10. БѢАТЕРИННОСЛАВЪ, 11. БѢАТЕРИННОСЛАВЪ, 12. БѢАТЕРИННОСЛАВЪ.

**ПЛАНЪ СЪВЪРШЕННА СЕВЕРНОЙ ДУРГУНИ
ГОРОДЪ АЛЕКСАНДРОВСКУ.**



На основаніи точнаго съставленна
Сво. Капитаномъ В. М. Мухоморова
Плана по плану
Александровск.
Магистр. плана 1823 года
и Марселе Гиссе.



ИЗЪЯВЛЕНІЕ

Составленъ этотъ планъ: 1) въ точности въ натуральномъ мѣрѣ, 2) въ точности въ мѣрѣ, 3) въ точности въ мѣрѣ, 4) въ точности въ мѣрѣ, 5) въ точности въ мѣрѣ, 6) въ точности въ мѣрѣ, 7) въ точности въ мѣрѣ, 8) въ точности въ мѣрѣ, 9) въ точности въ мѣрѣ, 10) въ точности въ мѣрѣ.

ПЛАНЪ БНАТЕРИНСКОЙ Губернии Городу БАХМУТУ

Настоящая карта составлена
Сво Императорским Высочайшим
Указом по случаю
Александровъ
въ году 1823
въ Бахмуте.

Масштабъ въ линейныхъ частяхъ
1:10000



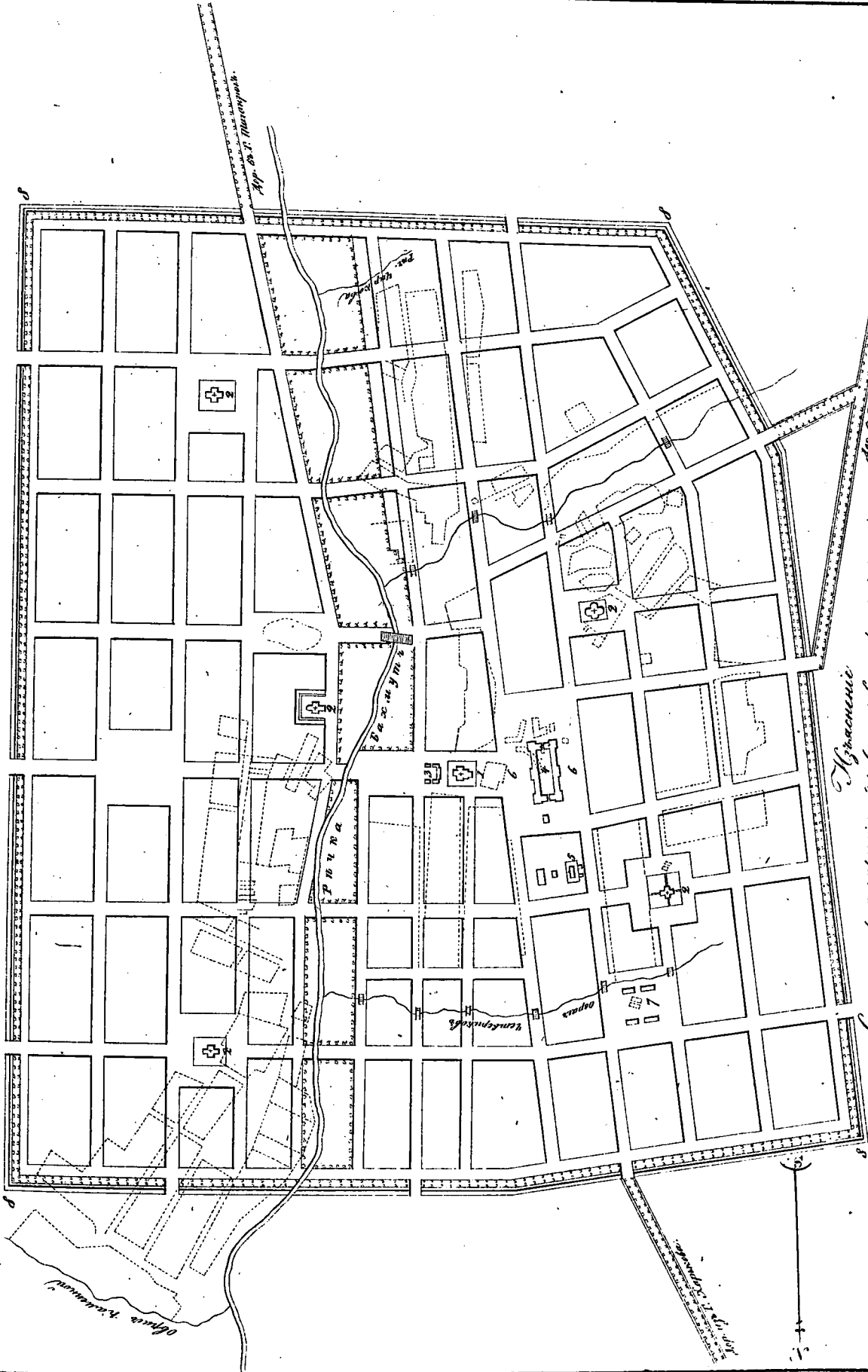
Пояснение.
 1. Станция почтовая. 2. Станция военная. 3. Станция гражданская. 4. Станция казенная. 5. Станция купеческая. 6. Станция крестьянская. 7. Станция дворянская. 8. Станция мещанская. 9. Станция солдатская. 10. Станция солдатская. 11. Станция солдатская. 12. Станция солдатская.



На основании материалов, собранных
 вое. Инженерными частями Восточного фронта
 в 1917 году
 Издан в 1918 г.
 Перепечатано в 1920 г.

ПЛАНЪ СКАТЕРНИЦАДСКОЙ УЕЗДНОЙ ГОРОДУ БАХМУТУ.

Масштабъ въ метрахъ 1:50 000



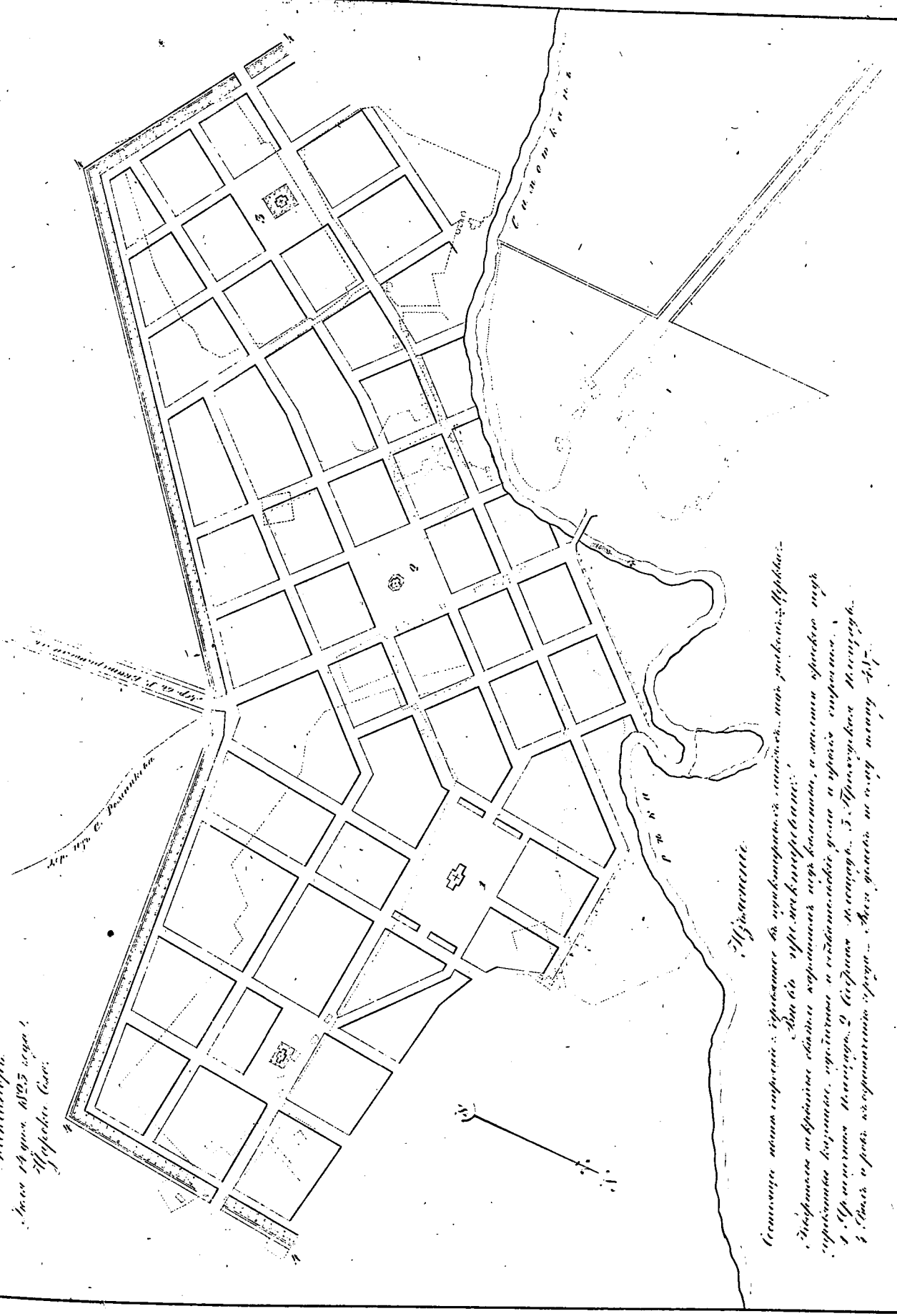
Скаторница

Составлены планы фабрики: 1. Фабрика по производству свинца; 2. Фабрика по производству чугуна; 3. Фабрика по производству стали; 4. Фабрика по производству кокса; 5. Фабрика по производству газа; 6. Фабрика по производству электроэнергии; 7. Фабрика по производству кирпича; 8. Фабрика по производству цемента; 9. Фабрика по производству известняка; 10. Фабрика по производству гипса; 11. Фабрика по производству мрамора; 12. Фабрика по производству гранита; 13. Фабрика по производству кварца; 14. Фабрика по производству слюды; 15. Фабрика по производству шпата; 16. Фабрика по производству флюса; 17. Фабрика по производству глины; 18. Фабрика по производству песка; 19. Фабрика по производству щебня; 20. Фабрика по производству гравия.

ПЛАНИЪ Святоуспенской Пустыни
 ЮРОДЪ БЕЛЕНЕ - АНЪПРОБСІЕН.

По плану, составленному
 Св. Императорскимъ Инженеромъ
 Фридономъ
 Асхенальеръ.
 Въ 14 году 1823 года.
 Москва Св.

Масштабъ 1:100,000
 1000 футовъ
 1000 футовъ




Указание

Сенаторъ по плану въ 1823 году. Планъ св. успенской пустыни.
 1. Церковь св. успенская.
 2. Церковь св. триицкая.
 3. Церковь св. великомученицы елены и елены младшей.
 4. Церковь св. великомученицы елены и елены младшей.
 5. Церковь св. великомученицы елены и елены младшей.

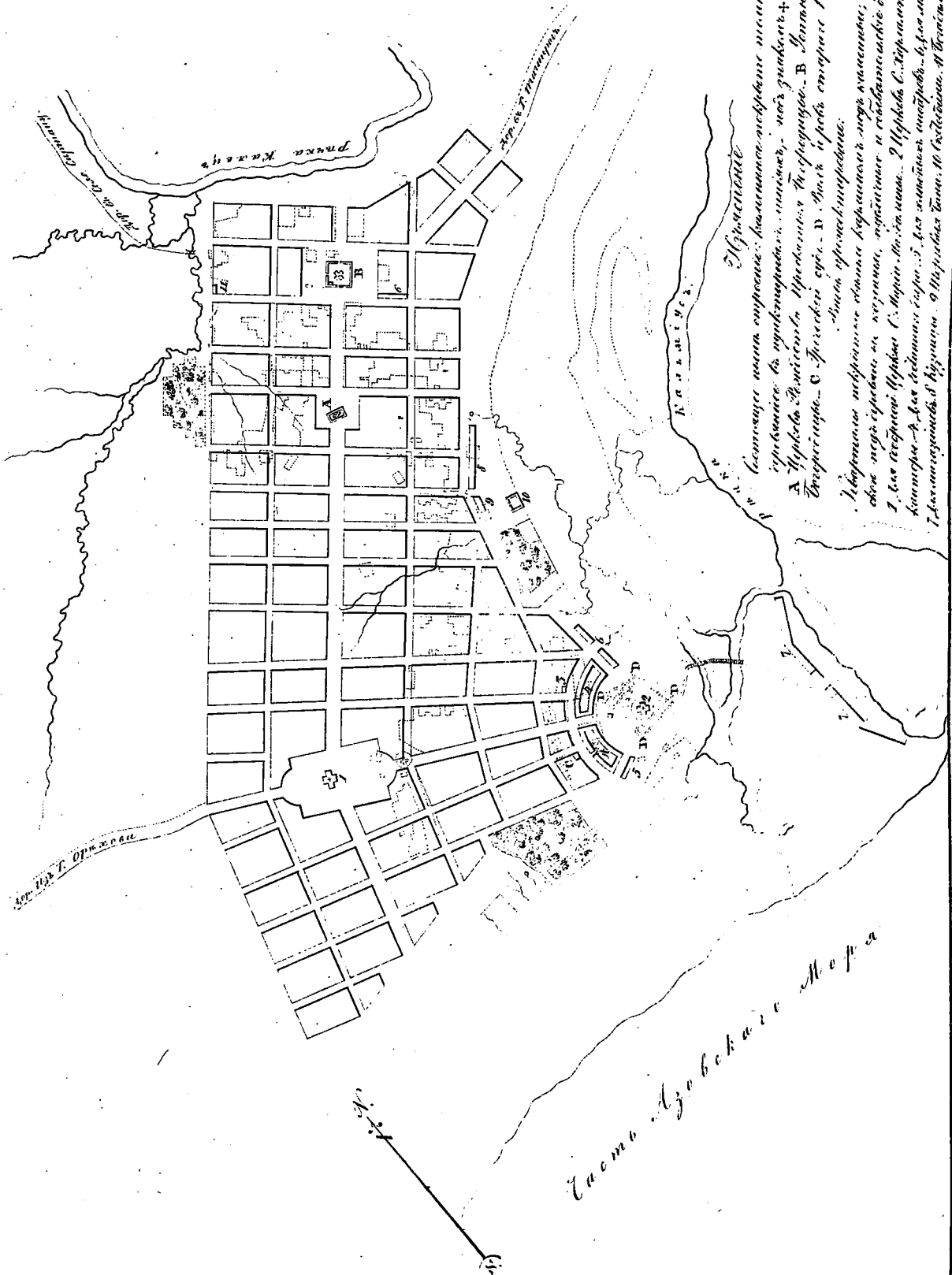
ПЛАНЪ Свѣтлоринскѣвской Губерніи

Городъ МАРИНПОЛЮ.



На основании плана, составленнаго
Его Императорскаго Величества
Генерал-майору
Александрю
Михайловичу
С. Петрову.

Масштабъ въ Арш. дюймъ 250 Саж.



Поясненіе

Составленъ по плану: казенно-владѣльчій городъ Мариуполь.
 1. Губернскій казначейскій палата, 2. Губернскій университетъ, 3. Губернскій казначейскій палата, 4. Губернскій университетъ, 5. Губернскій казначейскій палата, 6. Губернскій университетъ, 7. Губернскій казначейскій палата, 8. Губернскій университетъ, 9. Губернскій казначейскій палата, 10. Губернскій университетъ, 11. Губернскій казначейскій палата, 12. Губернскій университетъ.
 1. Губернскій казначейскій палата, 2. Губернскій университетъ, 3. Губернскій казначейскій палата, 4. Губернскій университетъ, 5. Губернскій казначейскій палата, 6. Губернскій университетъ, 7. Губернскій казначейскій палата, 8. Губернскій университетъ, 9. Губернскій казначейскій палата, 10. Губернскій университетъ, 11. Губернскій казначейскій палата, 12. Губернскій университетъ.

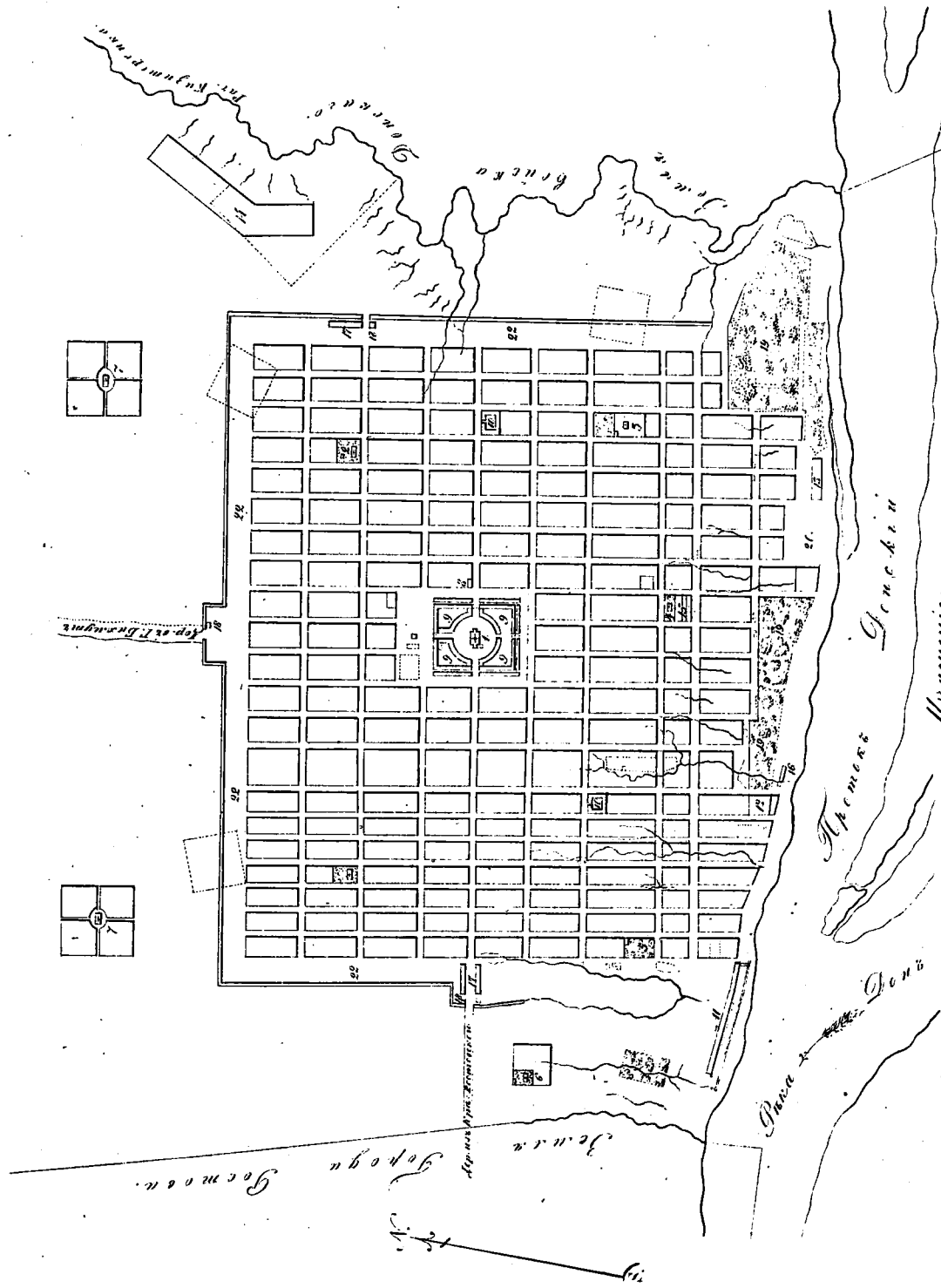
ПЛАНЪ Свѣтлорыбскаго уезднаго города НАХИЧЕВАНУ.

На этомъ планѣ показано состояніе
Свѣтлорыбскаго уезднаго города
въ настоящее время.
Составленъ въ
Минъ 1881 году
въ Свѣтлорыбскѣ.

Масштабъ въ Верстахъ 1:250000.



Справа вѣтрянныя.



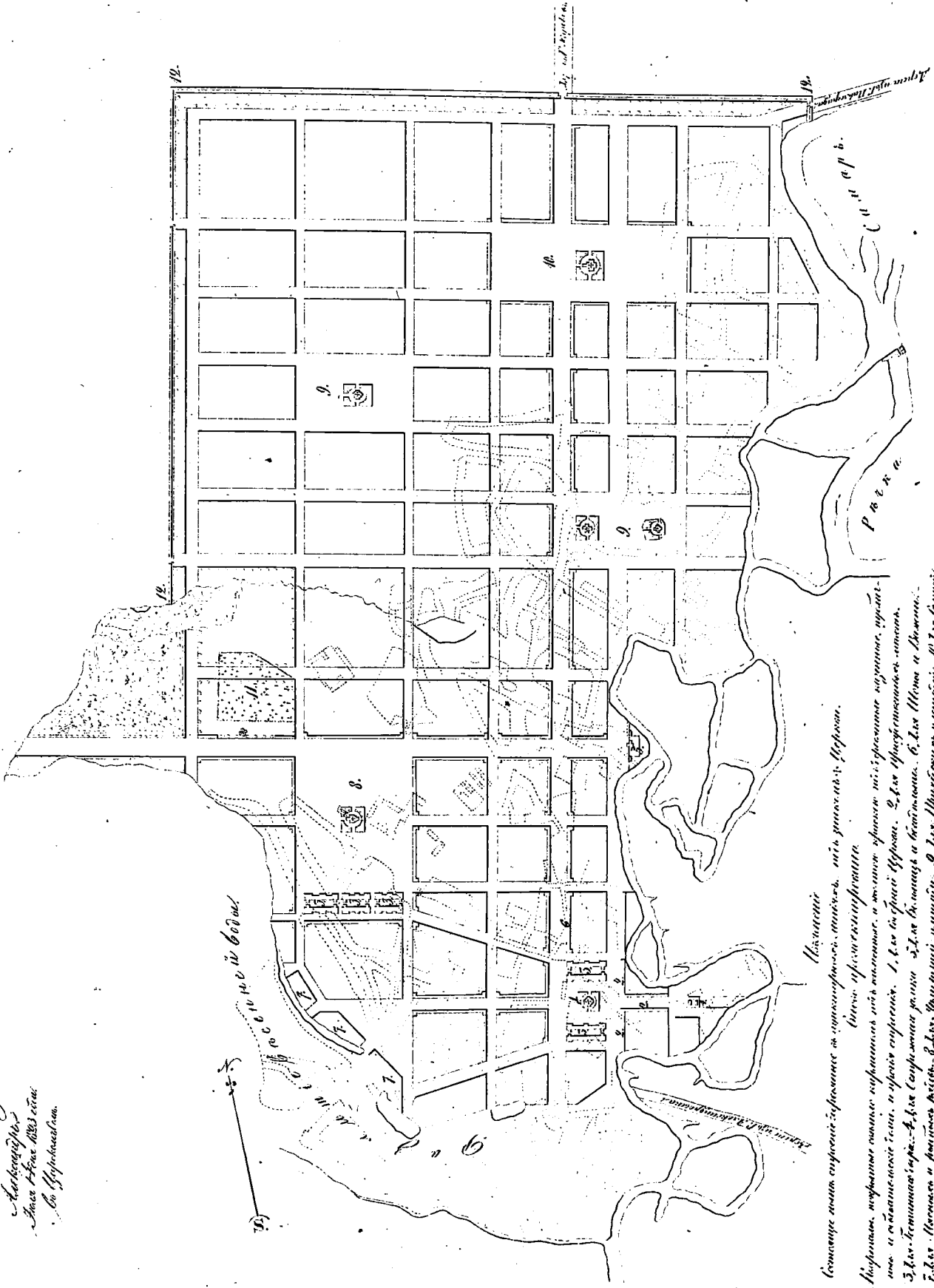
Городъ Нехичеванъ, бывшій городъ Каландаръ, именованъ въ настоящее время Нехичеванъ. Онъ расположенъ въ 120 верстахъ отъ Баку, въ уездѣ Свѣтлорыбскомъ. Гора Гендиль, которая находится въ 3 верстахъ отъ города, называется по имени уезднаго города. Гора Гендиль, которая находится въ 3 верстахъ отъ города, называется по имени уезднаго города. Гора Гендиль, которая находится въ 3 верстахъ отъ города, называется по имени уезднаго города.

ПЛАНЪ СѢВЕРНОГО СЛАВЯНОГО РАЙОНА

ГОРОДА НОВОМОСКОВСКУ

Масштабъ: 1:10000
Составилъ: Г. А. Савинъ

На означенномъ планѣ изображены:
1. Мѣстныя постройки въ границахъ района.
2. Мѣстныя постройки въ границахъ района.
3. Мѣстныя постройки въ границахъ района.
4. Мѣстныя постройки въ границахъ района.
5. Мѣстныя постройки въ границахъ района.



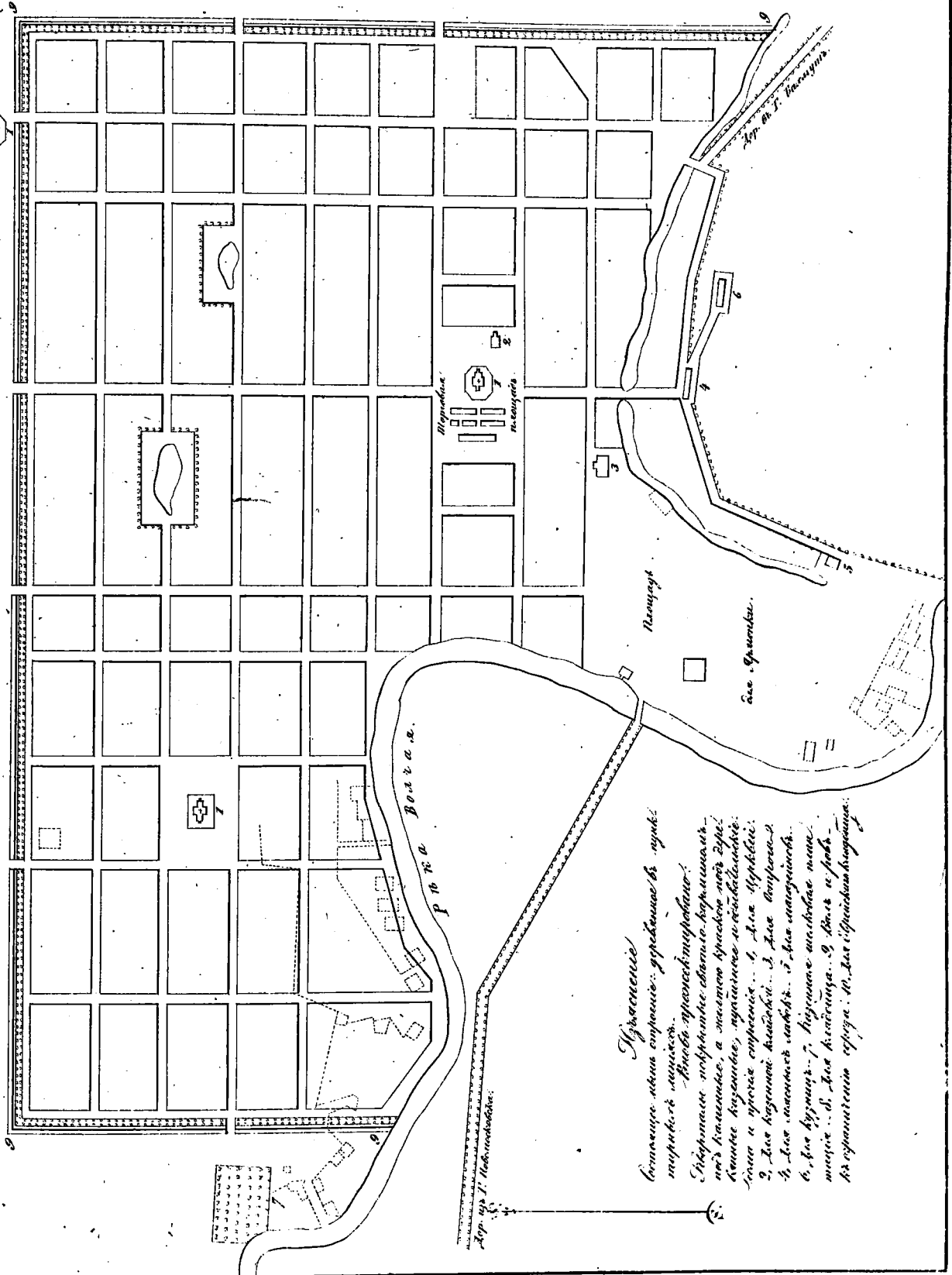

Составилъ: Г. А. Савинъ
Проверилъ: Г. А. Савинъ
Издано въ: 1910 г.

На основании плана составлен
 План Павлоградского завода
 План по плану
 1834 года
 в Павлоградском заводе.

ПЛАНЪ Шаньшуньской Грѣшны

Городу ПАВЛОГРАДУ.

Масштабъ въ 1/100000

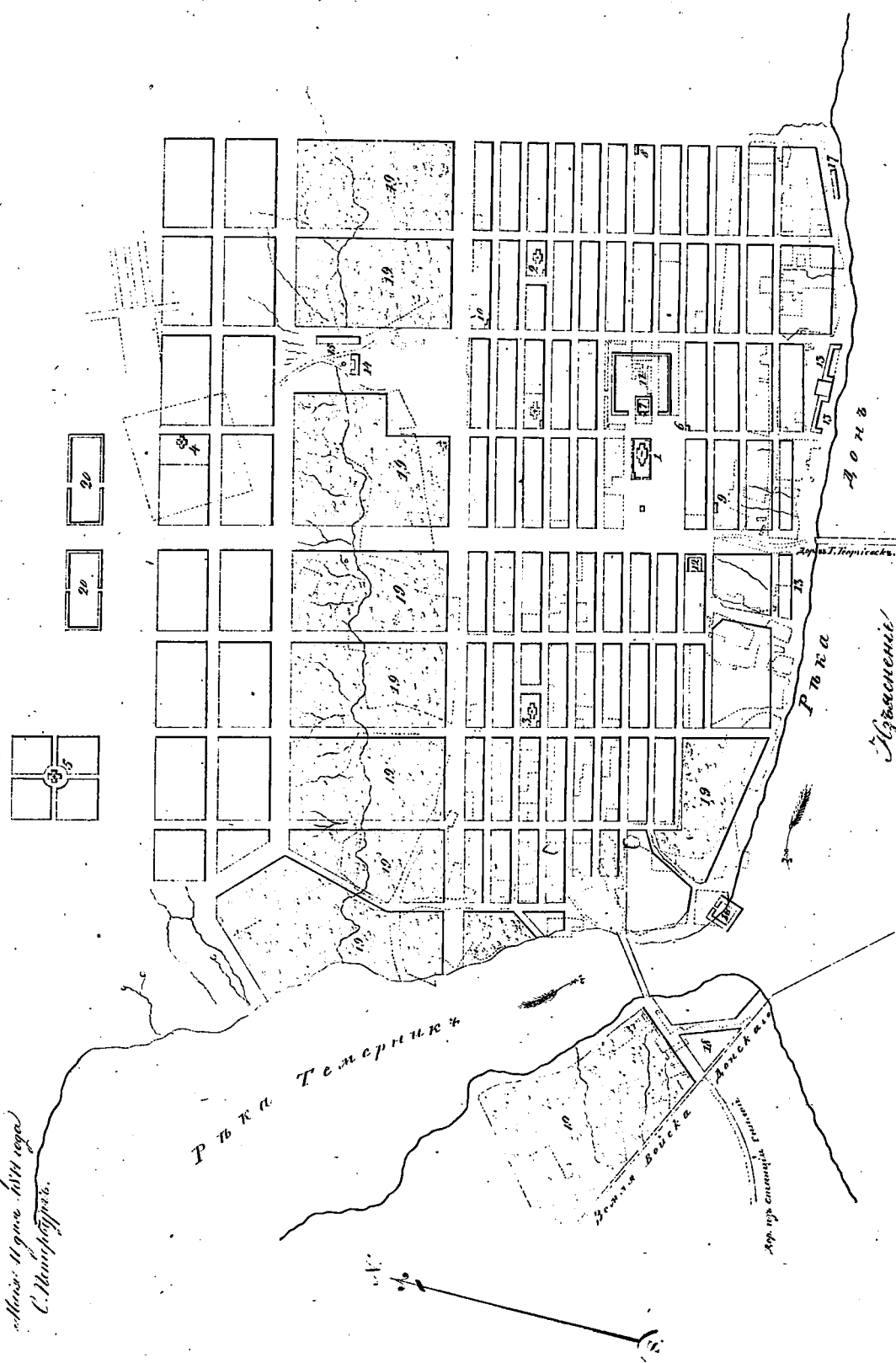


Изъясненіе
 Числа 1. Зданіе для хранения пороха.
 2. Зданіе для хранения пороха.
 3. Зданіе для хранения пороха.
 4. Зданіе для хранения пороха.
 5. Зданіе для хранения пороха.
 6. Зданіе для хранения пороха.
 7. Зданіе для хранения пороха.
 8. Зданіе для хранения пороха.
 9. Зданіе для хранения пороха.
 10. Зданіе для хранения пороха.

ПЛАНЪ Свѣтлоярскаго завода Турция Городъ РОСТОВУ.

1. На планѣ означены собственныя
 Свѣтлоярскаго завода. 2. Вѣстимости
 завода. 3. Свѣтлоярскій заводъ.
 4. Свѣтлоярскій заводъ.
 5. Свѣтлоярскій заводъ.
 6. Свѣтлоярскій заводъ.

Масштабъ 1:10000
 1 дюймъ = 1000 футовъ



Турция

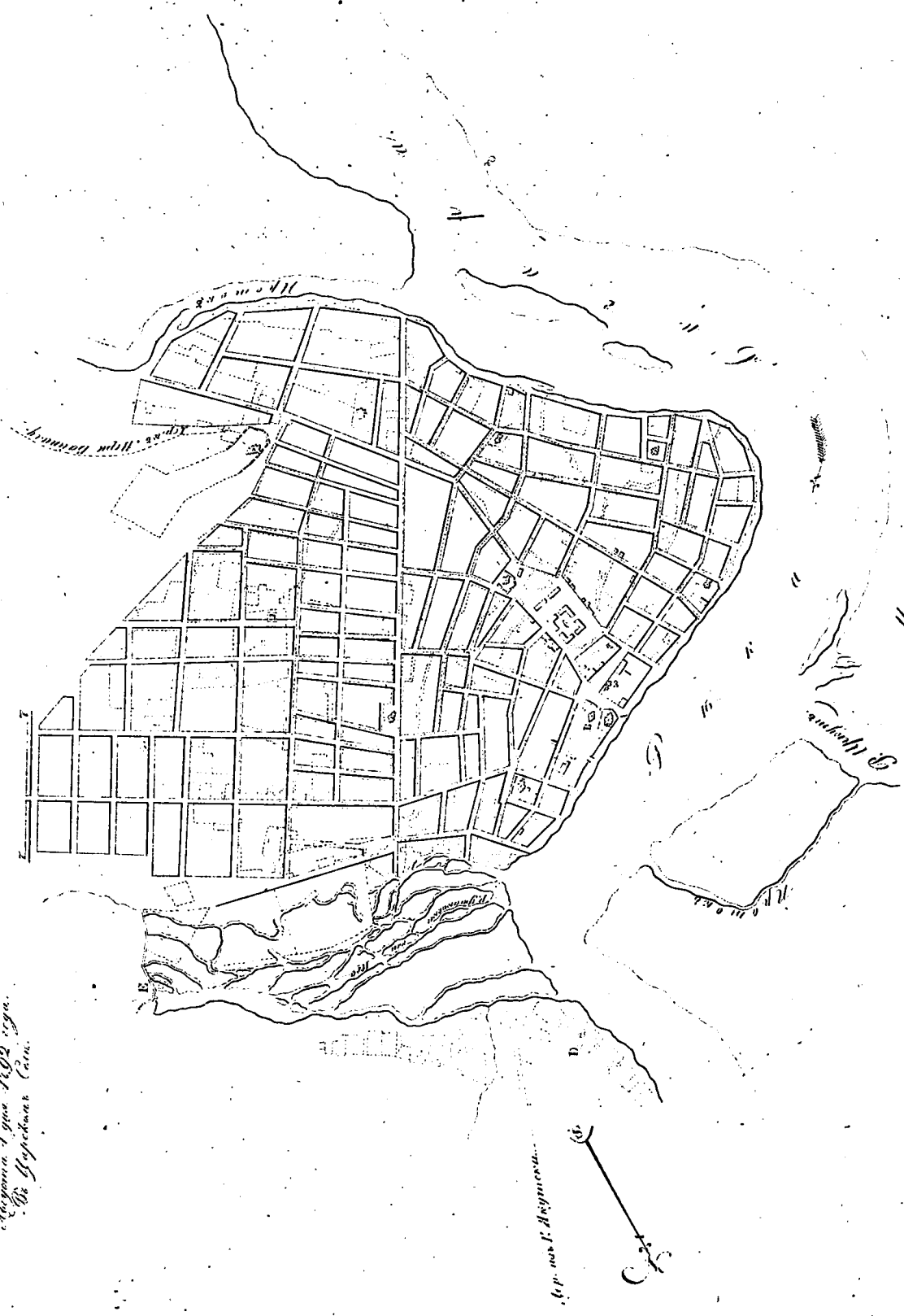
Составленъ планъ строения въ Турции въ 1856 году. Авторъ плана и архитекторъ завода.

- 1. Здѣсь находится главный заводъ свѣтлоярскаго завода.
- 2. Здѣсь находится главный заводъ свѣтлоярскаго завода.
- 3. Здѣсь находится главный заводъ свѣтлоярскаго завода.
- 4. Здѣсь находится главный заводъ свѣтлоярскаго завода.
- 5. Здѣсь находится главный заводъ свѣтлоярскаго завода.
- 6. Здѣсь находится главный заводъ свѣтлоярскаго завода.
- 7. Здѣсь находится главный заводъ свѣтлоярскаго завода.
- 8. Здѣсь находится главный заводъ свѣтлоярскаго завода.
- 9. Здѣсь находится главный заводъ свѣтлоярскаго завода.
- 10. Здѣсь находится главный заводъ свѣтлоярскаго завода.
- 11. Здѣсь находится главный заводъ свѣтлоярскаго завода.
- 12. Здѣсь находится главный заводъ свѣтлоярскаго завода.
- 13. Здѣсь находится главный заводъ свѣтлоярскаго завода.
- 14. Здѣсь находится главный заводъ свѣтлоярскаго завода.
- 15. Здѣсь находится главный заводъ свѣтлоярскаго завода.
- 16. Здѣсь находится главный заводъ свѣтлоярскаго завода.
- 17. Здѣсь находится главный заводъ свѣтлоярскаго завода.
- 18. Здѣсь находится главный заводъ свѣтлоярскаго завода.
- 19. Здѣсь находится главный заводъ свѣтлоярскаго завода.
- 20. Здѣсь находится главный заводъ свѣтлоярскаго завода.

По поручению министра внутренних дел
Съ Императорского Высочайшего Двора
Показано по плану
1892 года
По Высочайшему повелению

ПЛАНЪ ТУРКЕСТАНСКОГО ГОРОДА
ИРКЕНТЪБА.

1 2 3 4 5 6 7 8 9 10 11 12 13 14 15 16 17 18 19 20 21 22 23 24 25 26 27 28 29 30 31 32 33 34 35 36 37 38 39 40 41 42 43 44 45 46 47 48 49 50 51 52 53 54 55 56 57 58 59 60 61 62 63 64 65 66 67 68 69 70 71 72 73 74 75 76 77 78 79 80 81 82 83 84 85 86 87 88 89 90 91 92 93 94 95 96 97 98 99 100 101 102 103 104 105 106 107 108 109 110 111 112 113 114 115 116 117 118 119 120 121 122 123 124 125 126 127 128 129 130 131 132 133 134 135 136 137 138 139 140 141 142 143 144 145 146 147 148 149 150 151 152 153 154 155 156 157 158 159 160 161 162 163 164 165 166 167 168 169 170 171 172 173 174 175 176 177 178 179 180 181 182 183 184 185 186 187 188 189 190 191 192 193 194 195 196 197 198 199 200 201 202 203 204 205 206 207 208 209 210 211 212 213 214 215 216 217 218 219 220 221 222 223 224 225 226 227 228 229 230 231 232 233 234 235 236 237 238 239 240 241 242 243 244 245 246 247 248 249 250 251 252 253 254 255 256 257 258 259 260 261 262 263 264 265 266 267 268 269 270 271 272 273 274 275 276 277 278 279 280 281 282 283 284 285 286 287 288 289 290 291 292 293 294 295 296 297 298 299 300 301 302 303 304 305 306 307 308 309 310 311 312 313 314 315 316 317 318 319 320 321 322 323 324 325 326 327 328 329 330 331 332 333 334 335 336 337 338 339 340 341 342 343 344 345 346 347 348 349 350 351 352 353 354 355 356 357 358 359 360 361 362 363 364 365 366 367 368 369 370 371 372 373 374 375 376 377 378 379 380 381 382 383 384 385 386 387 388 389 390 391 392 393 394 395 396 397 398 399 400 401 402 403 404 405 406 407 408 409 410 411 412 413 414 415 416 417 418 419 420 421 422 423 424 425 426 427 428 429 430 431 432 433 434 435 436 437 438 439 440 441 442 443 444 445 446 447 448 449 450 451 452 453 454 455 456 457 458 459 460 461 462 463 464 465 466 467 468 469 470 471 472 473 474 475 476 477 478 479 480 481 482 483 484 485 486 487 488 489 490 491 492 493 494 495 496 497 498 499 500 501 502 503 504 505 506 507 508 509 510 511 512 513 514 515 516 517 518 519 520 521 522 523 524 525 526 527 528 529 530 531 532 533 534 535 536 537 538 539 540 541 542 543 544 545 546 547 548 549 550 551 552 553 554 555 556 557 558 559 560 561 562 563 564 565 566 567 568 569 570 571 572 573 574 575 576 577 578 579 580 581 582 583 584 585 586 587 588 589 590 591 592 593 594 595 596 597 598 599 600 601 602 603 604 605 606 607 608 609 610 611 612 613 614 615 616 617 618 619 620 621 622 623 624 625 626 627 628 629 630 631 632 633 634 635 636 637 638 639 640 641 642 643 644 645 646 647 648 649 650 651 652 653 654 655 656 657 658 659 660 661 662 663 664 665 666 667 668 669 670 671 672 673 674 675 676 677 678 679 680 681 682 683 684 685 686 687 688 689 690 691 692 693 694 695 696 697 698 699 700 701 702 703 704 705 706 707 708 709 710 711 712 713 714 715 716 717 718 719 720 721 722 723 724 725 726 727 728 729 730 731 732 733 734 735 736 737 738 739 740 741 742 743 744 745 746 747 748 749 750 751 752 753 754 755 756 757 758 759 760 761 762 763 764 765 766 767 768 769 770 771 772 773 774 775 776 777 778 779 780 781 782 783 784 785 786 787 788 789 790 791 792 793 794 795 796 797 798 799 800 801 802 803 804 805 806 807 808 809 810 811 812 813 814 815 816 817 818 819 820 821 822 823 824 825 826 827 828 829 830 831 832 833 834 835 836 837 838 839 840 841 842 843 844 845 846 847 848 849 850 851 852 853 854 855 856 857 858 859 860 861 862 863 864 865 866 867 868 869 870 871 872 873 874 875 876 877 878 879 880 881 882 883 884 885 886 887 888 889 890 891 892 893 894 895 896 897 898 899 900 901 902 903 904 905 906 907 908 909 910 911 912 913 914 915 916 917 918 919 920 921 922 923 924 925 926 927 928 929 930 931 932 933 934 935 936 937 938 939 940 941 942 943 944 945 946 947 948 949 950 951 952 953 954 955 956 957 958 959 960 961 962 963 964 965 966 967 968 969 970 971 972 973 974 975 976 977 978 979 980 981 982 983 984 985 986 987 988 989 990 991 992 993 994 995 996 997 998 999 1000

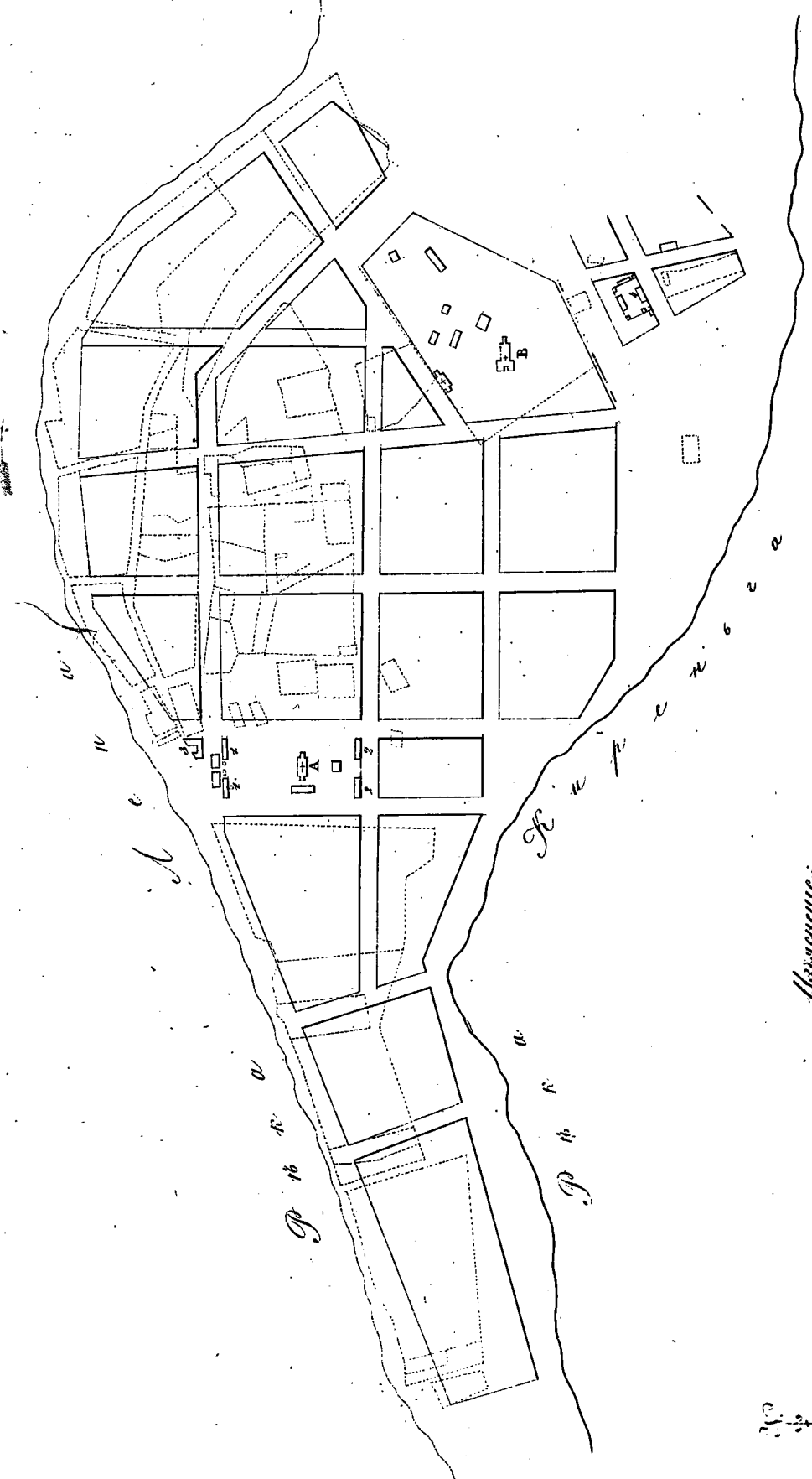


Историческое изображение города Иркутска, расположенного на правом берегу Ангары, в 100 верстах от Иркутска.
А. Иркутск, Б. Иркутская гора, В. Иркутская гора, Г. Иркутская гора, Д. Иркутская гора, Е. Иркутская гора, Ж. Иркутская гора, З. Иркутская гора, И. Иркутская гора, К. Иркутская гора, Л. Иркутская гора, М. Иркутская гора, Н. Иркутская гора, О. Иркутская гора, П. Иркутская гора, Р. Иркутская гора, С. Иркутская гора, Т. Иркутская гора, У. Иркутская гора, Ф. Иркутская гора, Х. Иркутская гора, Ц. Иркутская гора, Ч. Иркутская гора, Ш. Иркутская гора, Щ. Иркутская гора, Ъ. Иркутская гора, Ы. Иркутская гора, Ь. Иркутская гора, Э. Иркутская гора, Ю. Иркутская гора, Я. Иркутская гора.

На основании планов составленных
 Его Императорского Высочества
 Государя по Выс.
 Александру.
 1901 года 121 тома.
 Его Высочества Великого Князя

ПЛАНЪ Источенскій Губернскій ГОРОДУ БИРЕНСКУ.

0 20 40 60 80 100
 Масштабъ въ 1:50,000

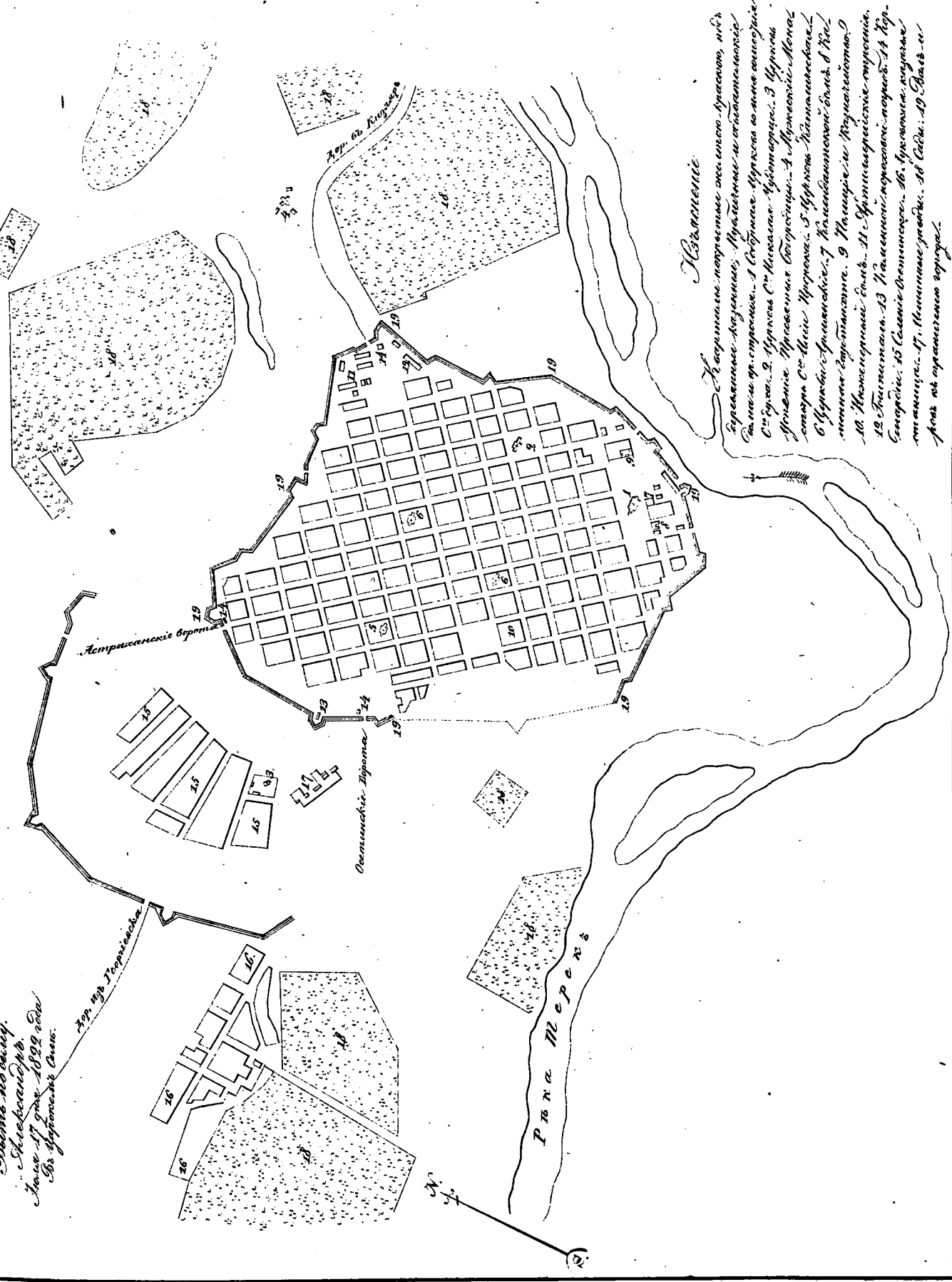


Изяснение:
 Зданія изъ кирпича — въ видѣхъ вѣнцовъ, изъ камня — въ видѣхъ стѣнъ и цѣпей.
 А. Церковь св. Николая, Б. Церковь св. Александра.
 Зданія изъ кирпича — въ видѣхъ вѣнцовъ, изъ камня — въ видѣхъ стѣнъ и цѣпей.
 Зданія изъ кирпича — въ видѣхъ вѣнцовъ, изъ камня — въ видѣхъ стѣнъ и цѣпей.
 1. Д. св. Николая, 2. Д. св. Александра, 3. Д. св. Николая, 4. Д. св. Николая, 5. Д. св. Николая, 6. Д. св. Николая, 7. Д. св. Николая, 8. Д. св. Николая.

ПЛАНЪ ПЛОЩАДИ ОУЛИЦЪ ГОРОДУ МОЗДОКУ.

Масштабъ отъ 1 до 200 Саж.

На представленъ планъ изображены всѣ улицы
Его Императорскаго Величества города
Моздоку по плану.
Моздокъ.
Июль 17 года 1899 года
Инженеръ Сивинъ.



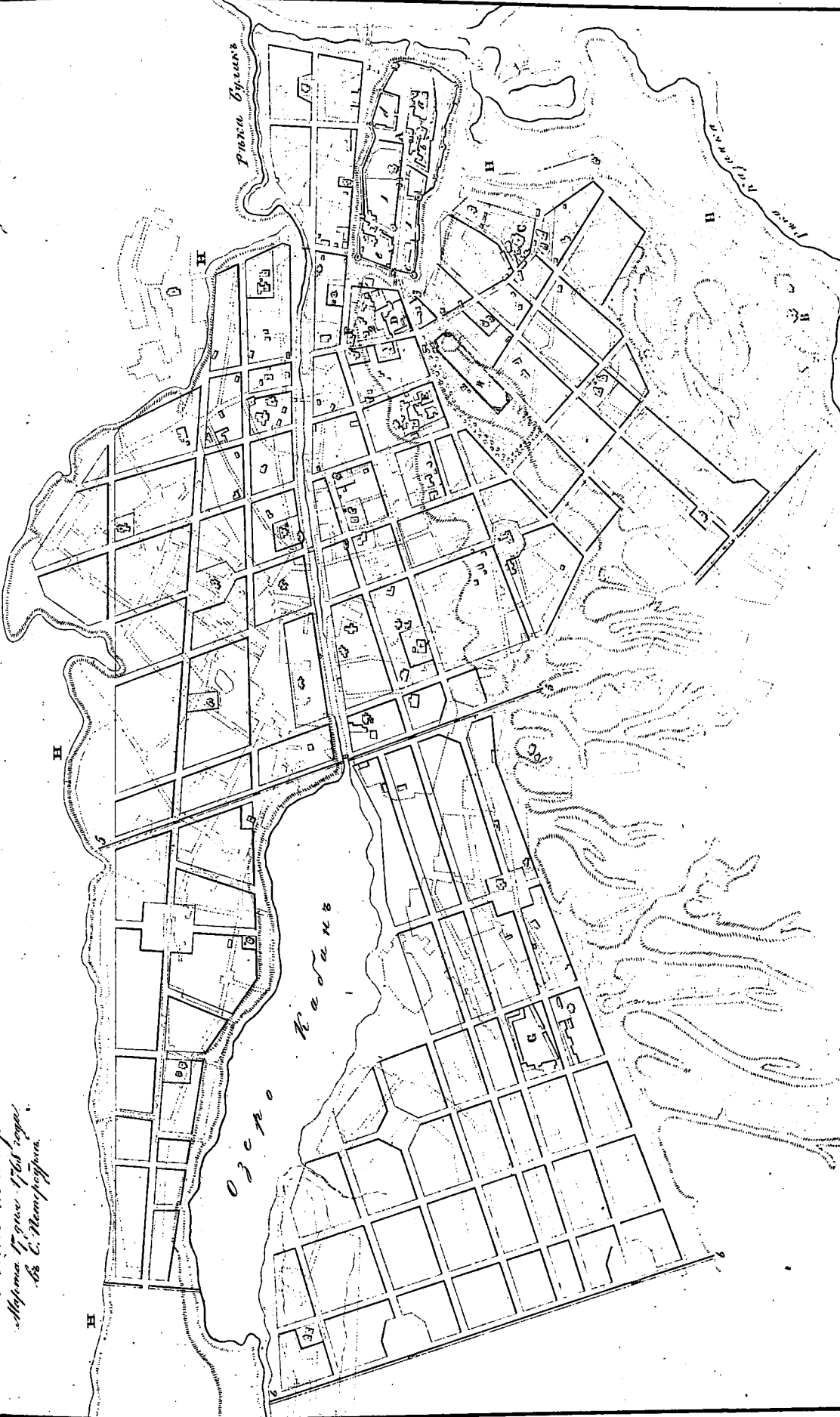
НѢМЕЦКІЕ

Планировка населеннаго пункта, въ
Деревни-Козловѣ, Козловскій и Семинскій
Селеніи пр. стороны. 1. Селеніе-Козловъ со мнѣмъ улицами
Селеніе. 2. Улицы Селеніа-Козловскаго. 3. Улицы
Селеніа-Семинскаго. 4. Улицы-Менз
Селеніа-Семинскаго. 5. Улицы-Семинскаго
Селеніа-Семинскаго. 6. Улицы-Семинскаго
Селеніа-Семинскаго. 7. Улицы-Семинскаго
Селеніа-Семинскаго. 8. Улицы-Семинскаго
Селеніа-Семинскаго. 9. Улицы-Семинскаго
Селеніа-Семинскаго. 10. Улицы-Семинскаго
Селеніа-Семинскаго. 11. Улицы-Семинскаго
Селеніа-Семинскаго. 12. Улицы-Семинскаго
Селеніа-Семинскаго. 13. Улицы-Семинскаго
Селеніа-Семинскаго. 14. Улицы-Семинскаго
Селеніа-Семинскаго. 15. Улицы-Семинскаго
Селеніа-Семинскаго. 16. Улицы-Семинскаго
Селеніа-Семинскаго. 17. Улицы-Семинскаго
Селеніа-Семинскаго. 18. Улицы-Семинскаго
Селеніа-Семинскаго. 19. Улицы-Семинскаго
Селеніа-Семинскаго. 20. Улицы-Семинскаго
Селеніа-Семинскаго.

ПЛАНЪ Губернскаго ГОРОДА БАЗАНИ.

Надлежащая комиссия составлена
 Св. Императорского Высочайшего
 Высочайшего повеления
 1787 года
 из С. Петербурга.

Масштабъ въ Саженяхъ 200 Саженъ

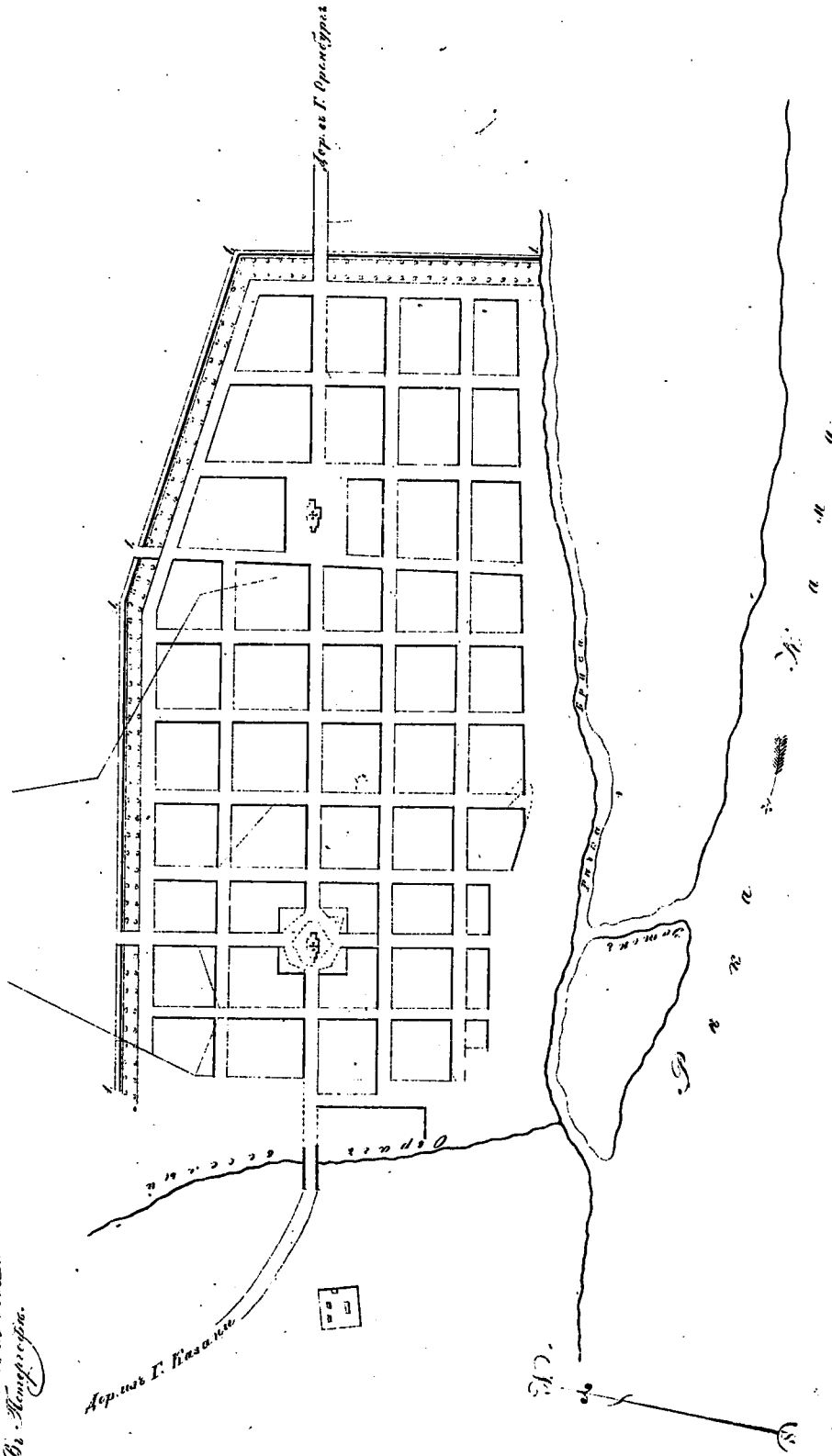


Исчисленіе

Составлено именъ епархіи: Костинскіе соборныя мѣстопреставленія, въ числѣ которыхъ находится соборъ св. Спирита; Костинскіе мѣстопреставленія: А. Костинскіе мѣстопреставленія; Б. Костинскіе мѣстопреставленія; В. Костинскіе мѣстопреставленія; Г. Костинскіе мѣстопреставленія; Д. Костинскіе мѣстопреставленія; Е. Костинскіе мѣстопреставленія; Ж. Костинскіе мѣстопреставленія; З. Костинскіе мѣстопреставленія; И. Костинскіе мѣстопреставленія; К. Костинскіе мѣстопреставленія; Л. Костинскіе мѣстопреставленія; М. Костинскіе мѣстопреставленія; Н. Костинскіе мѣстопреставленія; О. Костинскіе мѣстопреставленія; П. Костинскіе мѣстопреставленія; Р. Костинскіе мѣстопреставленія; С. Костинскіе мѣстопреставленія; Т. Костинскіе мѣстопреставленія; У. Костинскіе мѣстопреставленія; Ф. Костинскіе мѣстопреставленія; Х. Костинскіе мѣстопреставленія; Ц. Костинскіе мѣстопреставленія; Ч. Костинскіе мѣстопреставленія; Ш. Костинскіе мѣстопреставленія; Щ. Костинскіе мѣстопреставленія; Ъ. Костинскіе мѣстопреставленія; Ы. Костинскіе мѣстопреставленія; Ь. Костинскіе мѣстопреставленія; Э. Костинскіе мѣстопреставленія; Ю. Костинскіе мѣстопреставленія; Я. Костинскіе мѣстопреставленія.

**ПЛАНЪ Казанской Губерніи
Города ДАШЕВУ.**

На основании планово-съемочных
Сво. Императорского Высочайшего
Дарова по плану.
Ген. Штаба 1882 года
Ген. Штаба.

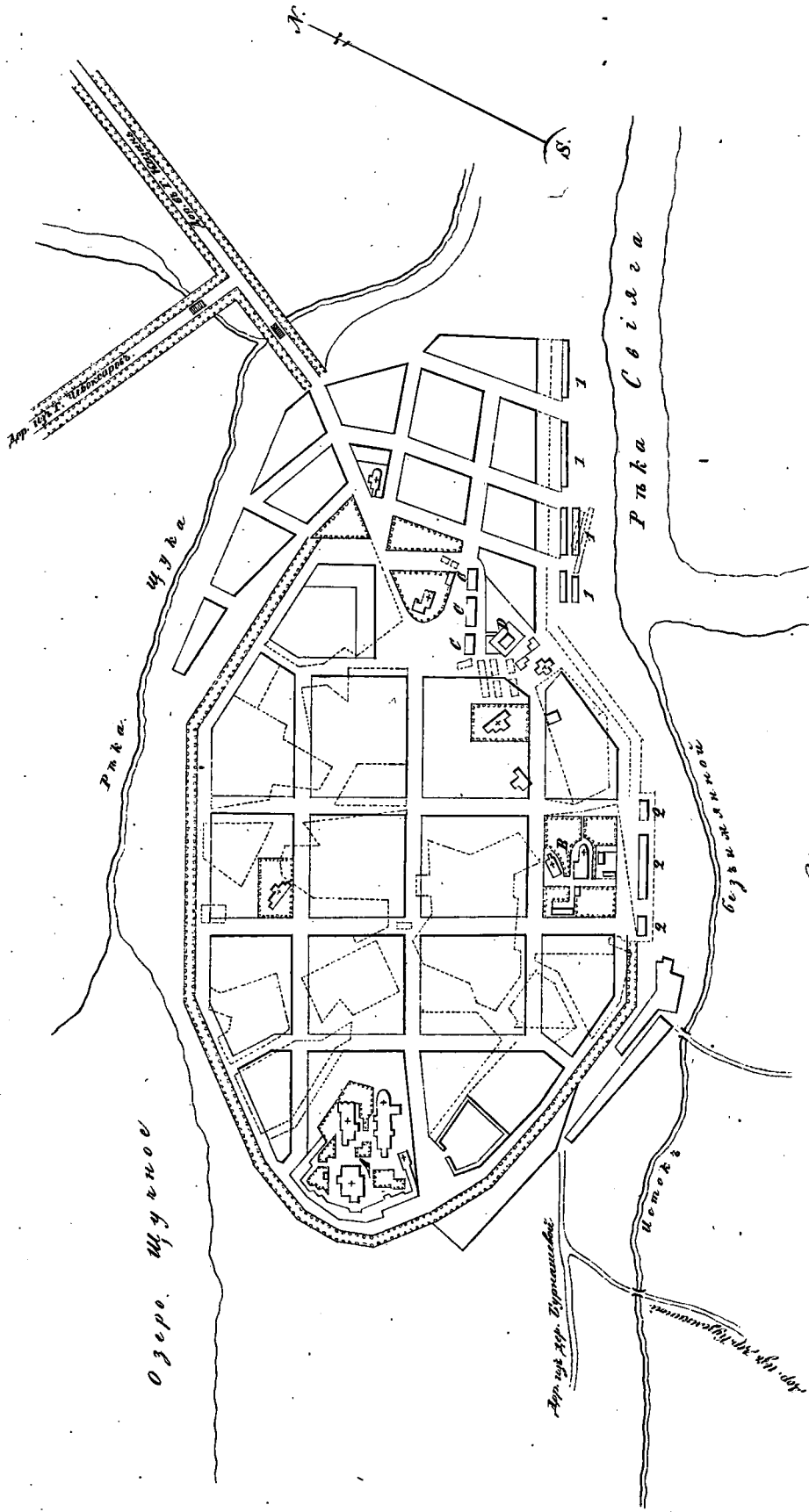


Известно, что в Дашеве, кроме церкви, есть и другая церковь, а именно красная под старинным названием Казанская.
Русская и (позже) новая да и в уезде, особенно в Дашеве и в Дашевом уезде.

ПЛАНЪ Казанской губернии Городу СВИДЪЕСКУ.

На подписанномъ планѣ изображены
Сво Императорскими Высочайшими
Вѣдѣнь по сему.
Кавалеръ.
Симеона 2^{го} мая 1829^{го} года.
На востокъ вѣдѣния.

Масштабъ въ Сады, гоміетръ 100 Сады.



Историческое

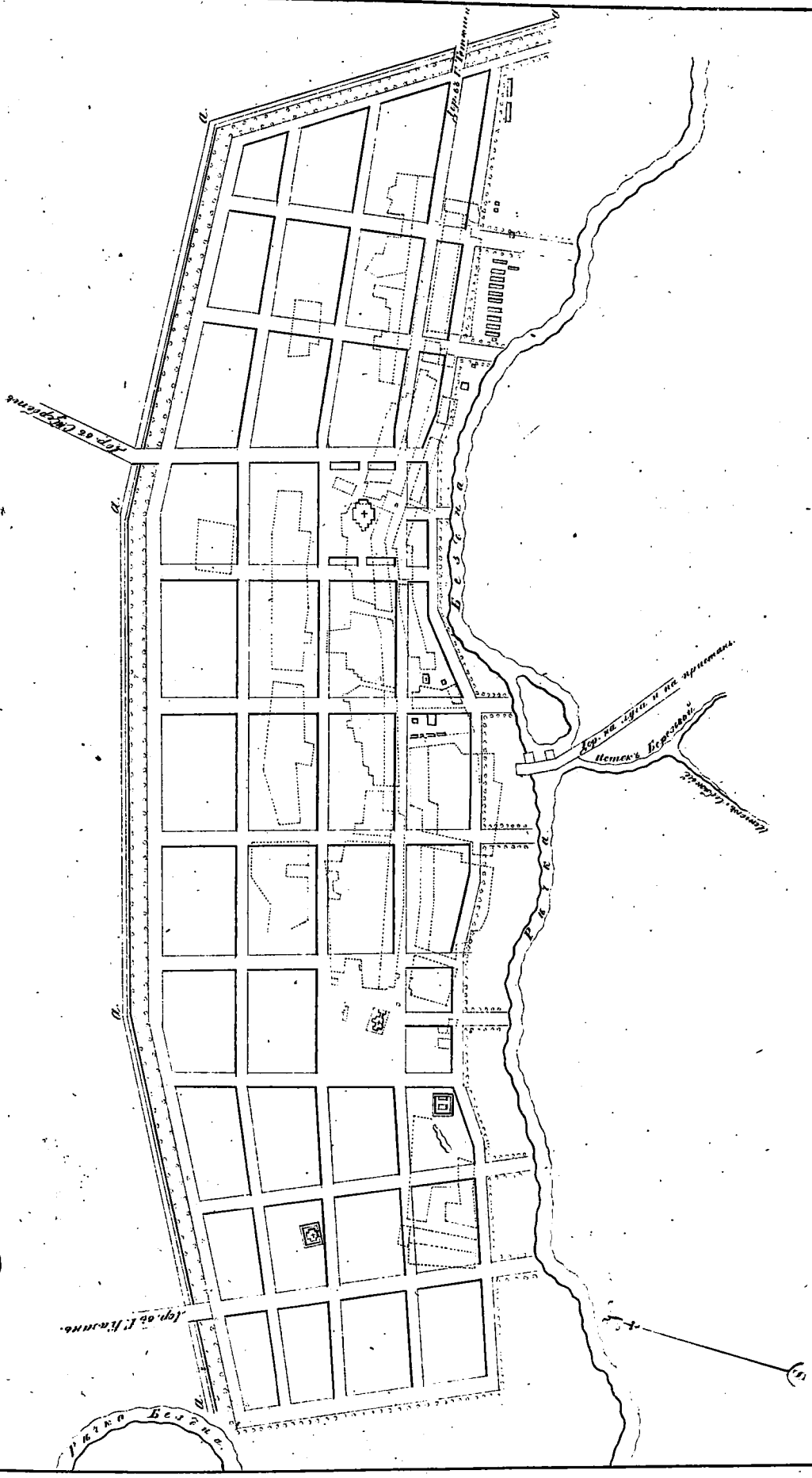
Самыя древнія постройки въ городѣ принадлежатъ крѣпости, въ которой находится каменная церковь св. Николая, а также каменная церковь св. Николая, а также каменная церковь св. Николая. В настоящее время въ городѣ находится каменная церковь св. Николая, а также каменная церковь св. Николая.

Въ настоящее время въ городѣ находится каменная церковь св. Николая, а также каменная церковь св. Николая. В настоящее время въ городѣ находится каменная церковь св. Николая, а также каменная церковь св. Николая.

ПЛАНЪ ИЗЪЯВЛЕННОВАГО ГОРОДА СПАСЬЮ.

По повелению Императорского Высочайшаго
Сената, Императорского Высочайшаго
Департамента Военныхъ делъ,
и Александровскаго
Императорскаго
Всего Императорскаго
Величества

Масштабъ въ Александровскихъ 150 сажень.

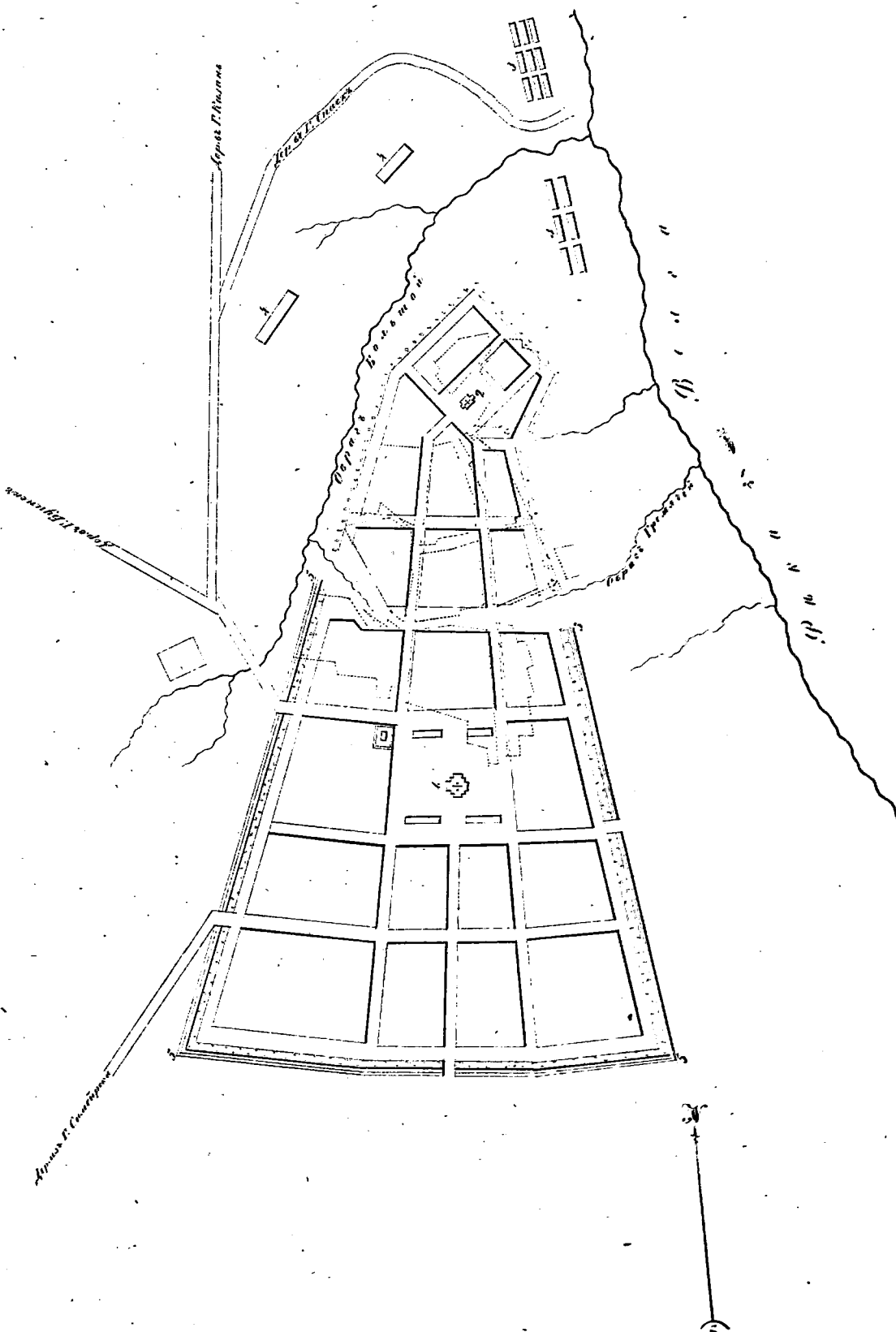


Составленъ планъ селенія—каменнаго поворотно мило-карнизнаго—срубленнаго въ предмѣстнѣхъ мѣстахъ,—пого
знакамъ и улицамъ.
Планъ составленъ по повелѣнію Императорскаго Высочайшаго
Департамента Военныхъ делъ, и Александровскаго Императорскаго
Величества.

ПЛАНЪ Сказанской Губерніи
ГОРОДУ ГЕТЮШИ.

На основании начертанія
ген. штаба Губерніи
Генерала Вильгельма
Бернгарда фон
Александровича
и
Генерала
А. М. Губернатора
и
Генерала
А. М. Губернатора

Масштабъ отъ 1000 сажень до 10000 сажень.

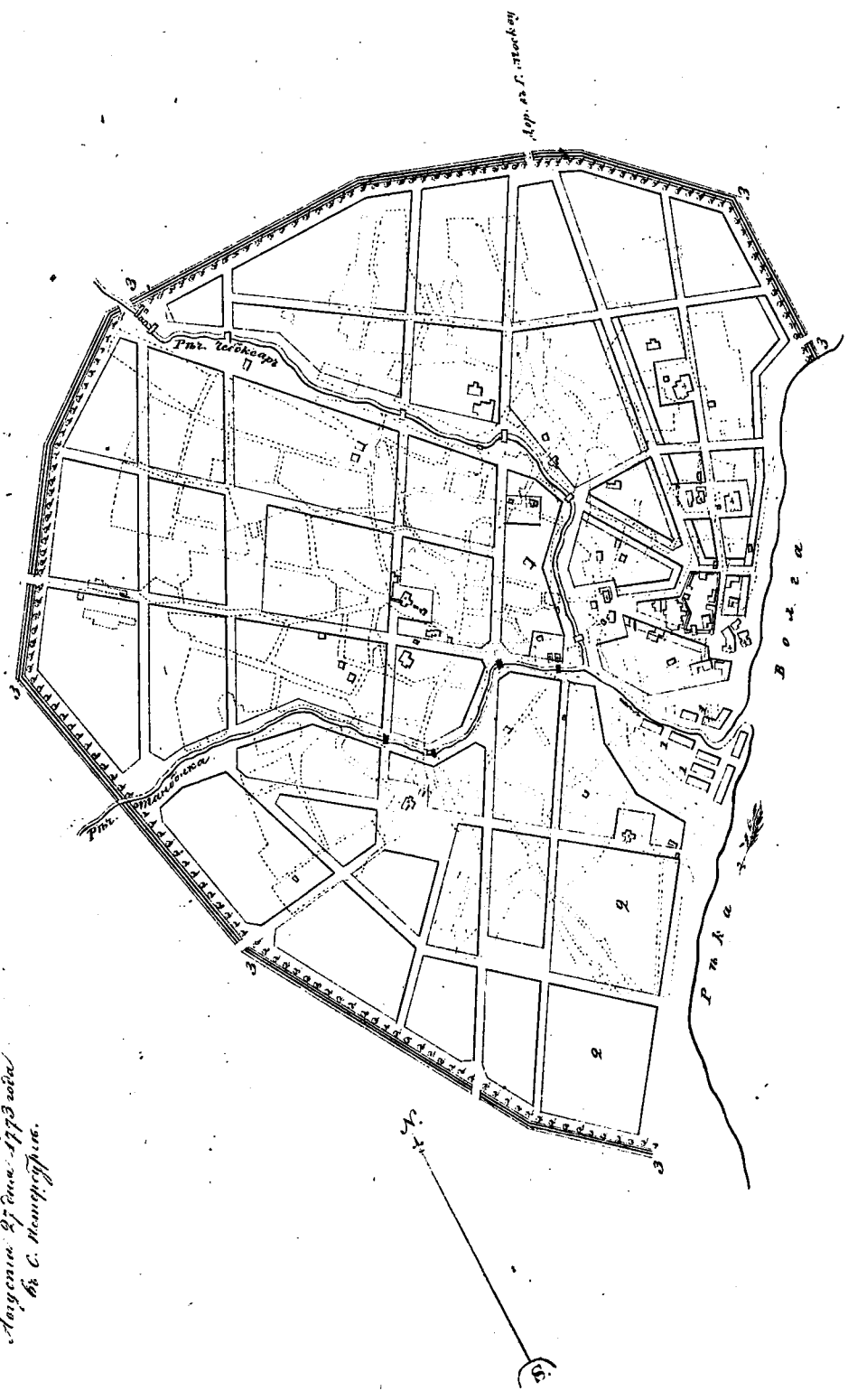


Пояснение:
Симолы именъ върхнихъ Губерній въ означенномъ планѣ, - показаны въ правой.
Симолы именъ върхнихъ Губерній въ означенномъ планѣ, - показаны въ правой.
Симолы именъ върхнихъ Губерній въ означенномъ планѣ, - показаны въ правой.

ПЛАНЪ Императорской Губернскій Города ЧЕБОКСАРУ.



На основании плана составленъ
Его Императорского Высочества Рубенъ
Тимоховичъ.
Августъ 27 дня 1833 года
В. С. Камердинеръ.



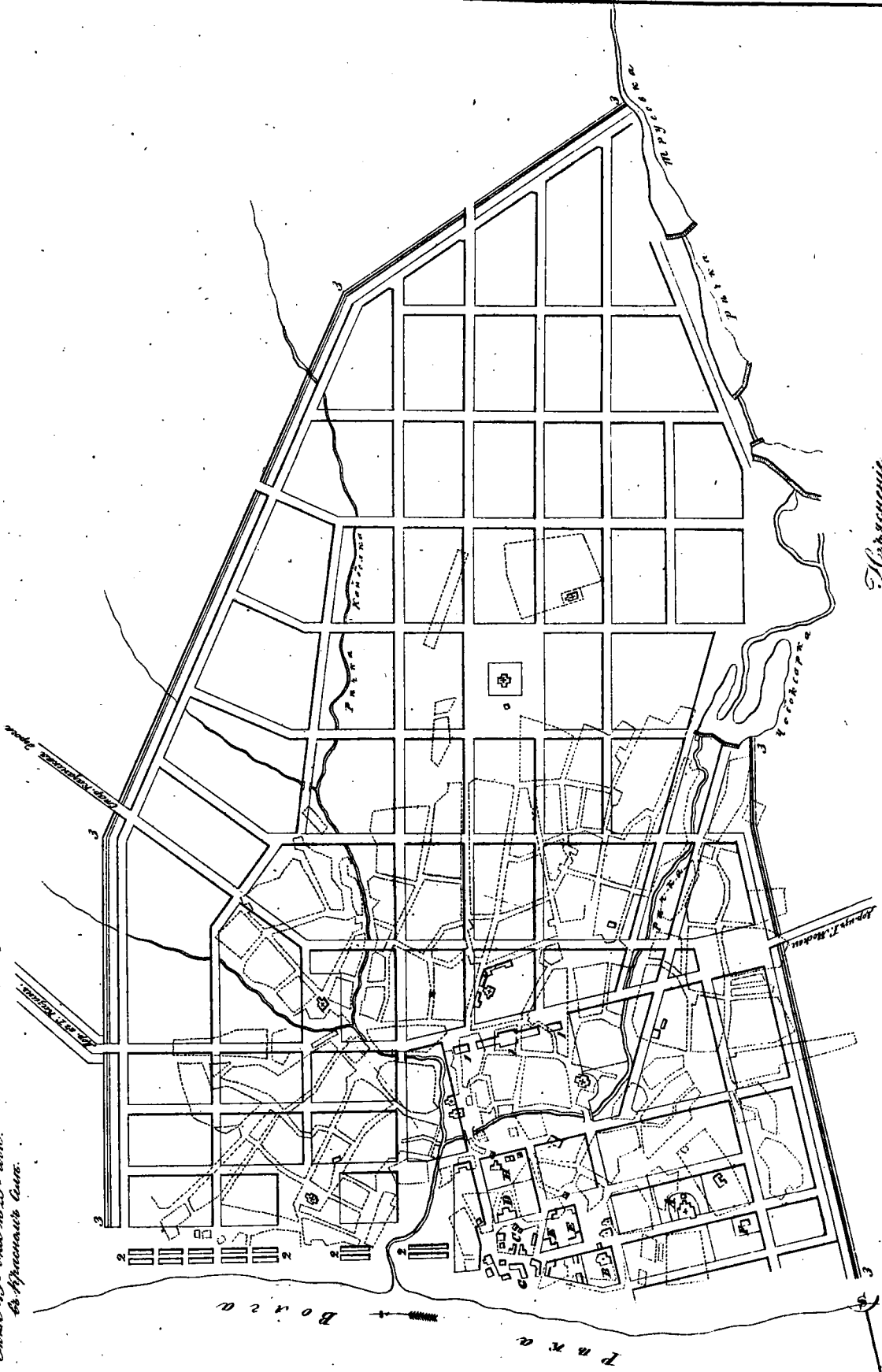
Измѣненіе

Составленъ: по плану строения: каменное поперѣкѣ только парикмахъ, буфетнаго въ
ручницинскъ улицахъ, по въ улицахъ № Курковъ.
Измѣненіе, поперѣкѣ сѣверо восточнаго поперѣкѣ только каменное, а южного восточнаго поперѣ
дворнаго каменное, публичное и общественнаго дома и церкви строеннаго.
Для каменнаго Антвверпа. Для каменнаго заводовъ. В. О. Л. 1. а. и 2. а. и
италия города.

На основании плана, составленного
 Его Императорского Высочайшего
 Двора по плану
 Губернии
 июля 1921 года.
 в Архангельске.

ПЛАНЪ Губернскаго Губернскіа ГОРОДА ЧЕБОКСАРУ.

Масштабъ 1:100,000
 100 200 300 400 500
 Метровъ



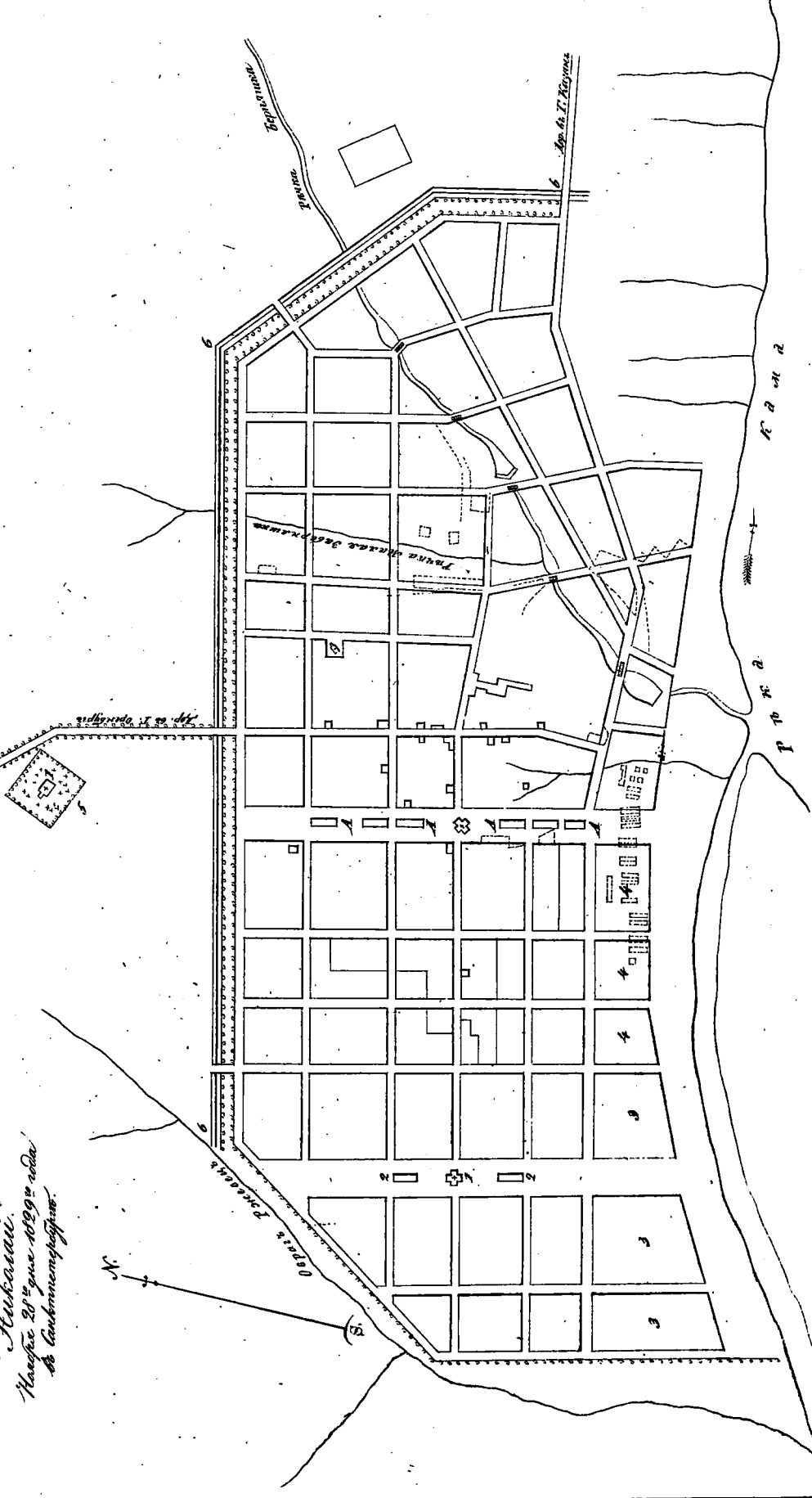
Объясненіе

Символы: 1. Казенная тюрьма, 2. Казенная тюрьма, 3. Казенная тюрьма, 4. Казенная тюрьма, 5. Казенная тюрьма, 6. Казенная тюрьма, 7. Казенная тюрьма, 8. Казенная тюрьма, 9. Казенная тюрьма, 10. Казенная тюрьма, 11. Казенная тюрьма, 12. Казенная тюрьма, 13. Казенная тюрьма, 14. Казенная тюрьма, 15. Казенная тюрьма, 16. Казенная тюрьма, 17. Казенная тюрьма, 18. Казенная тюрьма, 19. Казенная тюрьма, 20. Казенная тюрьма, 21. Казенная тюрьма, 22. Казенная тюрьма, 23. Казенная тюрьма, 24. Казенная тюрьма, 25. Казенная тюрьма, 26. Казенная тюрьма, 27. Казенная тюрьма, 28. Казенная тюрьма, 29. Казенная тюрьма, 30. Казенная тюрьма, 31. Казенная тюрьма, 32. Казенная тюрьма, 33. Казенная тюрьма, 34. Казенная тюрьма, 35. Казенная тюрьма, 36. Казенная тюрьма, 37. Казенная тюрьма, 38. Казенная тюрьма, 39. Казенная тюрьма, 40. Казенная тюрьма, 41. Казенная тюрьма, 42. Казенная тюрьма, 43. Казенная тюрьма, 44. Казенная тюрьма, 45. Казенная тюрьма, 46. Казенная тюрьма, 47. Казенная тюрьма, 48. Казенная тюрьма, 49. Казенная тюрьма, 50. Казенная тюрьма, 51. Казенная тюрьма, 52. Казенная тюрьма, 53. Казенная тюрьма, 54. Казенная тюрьма, 55. Казенная тюрьма, 56. Казенная тюрьма, 57. Казенная тюрьма, 58. Казенная тюрьма, 59. Казенная тюрьма, 60. Казенная тюрьма, 61. Казенная тюрьма, 62. Казенная тюрьма, 63. Казенная тюрьма, 64. Казенная тюрьма, 65. Казенная тюрьма, 66. Казенная тюрьма, 67. Казенная тюрьма, 68. Казенная тюрьма, 69. Казенная тюрьма, 70. Казенная тюрьма, 71. Казенная тюрьма, 72. Казенная тюрьма, 73. Казенная тюрьма, 74. Казенная тюрьма, 75. Казенная тюрьма, 76. Казенная тюрьма, 77. Казенная тюрьма, 78. Казенная тюрьма, 79. Казенная тюрьма, 80. Казенная тюрьма, 81. Казенная тюрьма, 82. Казенная тюрьма, 83. Казенная тюрьма, 84. Казенная тюрьма, 85. Казенная тюрьма, 86. Казенная тюрьма, 87. Казенная тюрьма, 88. Казенная тюрьма, 89. Казенная тюрьма, 90. Казенная тюрьма, 91. Казенная тюрьма, 92. Казенная тюрьма, 93. Казенная тюрьма, 94. Казенная тюрьма, 95. Казенная тюрьма, 96. Казенная тюрьма, 97. Казенная тюрьма, 98. Казенная тюрьма, 99. Казенная тюрьма, 100. Казенная тюрьма.

ПЛАНЪ Казанской Губернии Города ЧИСТОПОЛЮЮ.

На основании плана собственного
Его Императорского Величества сына,
Генерал-полицейскаго
Александрова.
Начертанъ 20^{го} июля 1839^{го} года
въ Санктпетербургѣ.

Масштабъ 1/100000
или
1 дюймъ = 2000 сажень.



Указание

Самыяшия числа означаютъ: какіяшия постройки можно върнѣе, а прочіяшия означаютъ: какіяшия постройки не такъ вѣрны, а означены въ планѣ только по описанію.

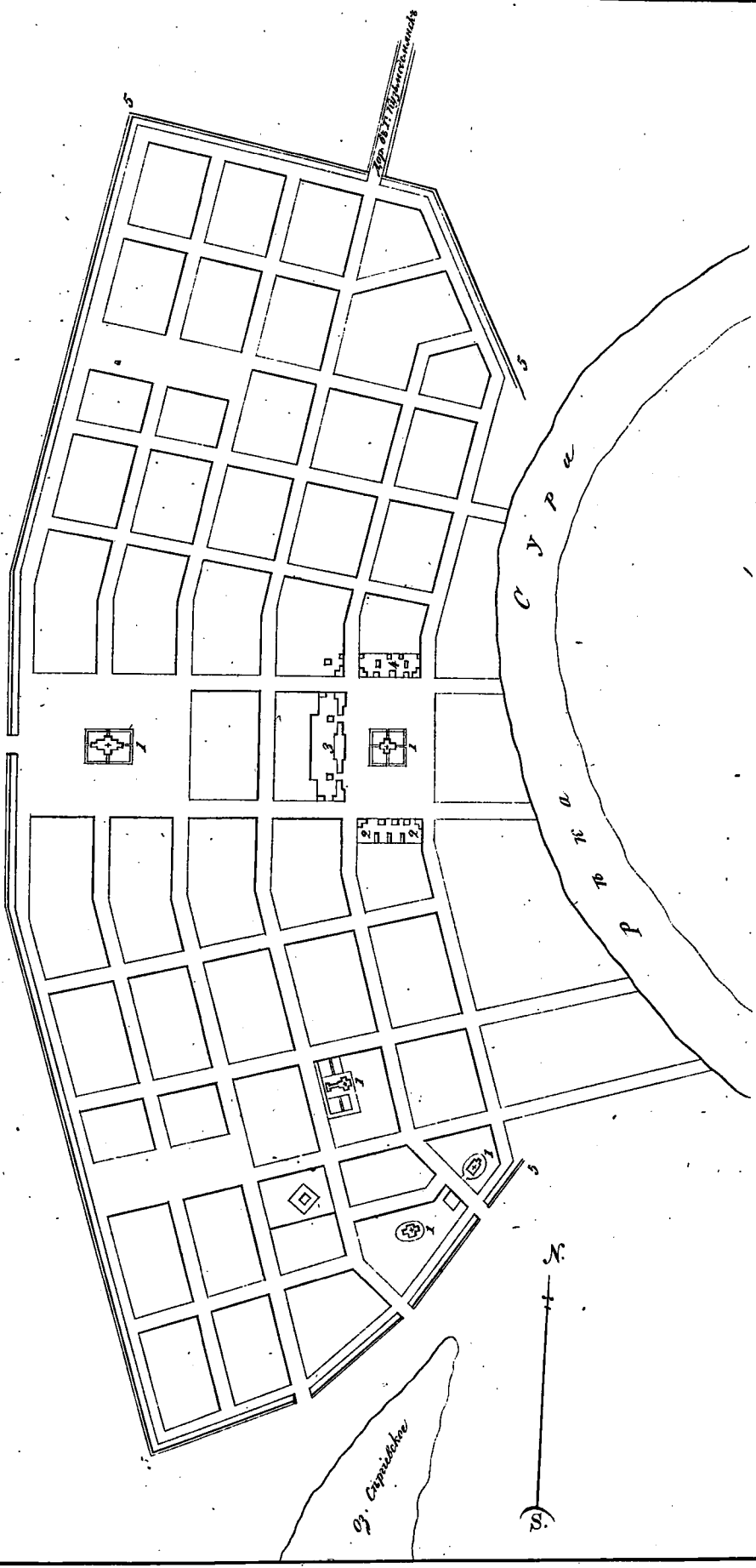
Ключъ означеній

- 1. Зданіе казеннаго банка.
- 2. Домъ полиціи.
- 3. Зданіе казеннаго училища.
- 4. Домъ священника.
- 5. Домъ священника.
- 6. Домъ священника.

ПЛАНЪ Казанской Губерніи Городу ЯДРИНУ.



Надъименіиъ налицо собственнаго
Его Императорскаго Величества Губернатора
Губернатору по плану
Никитинъ.
Сентябрь 2 дня 1829 года.
На островѣ Валами.

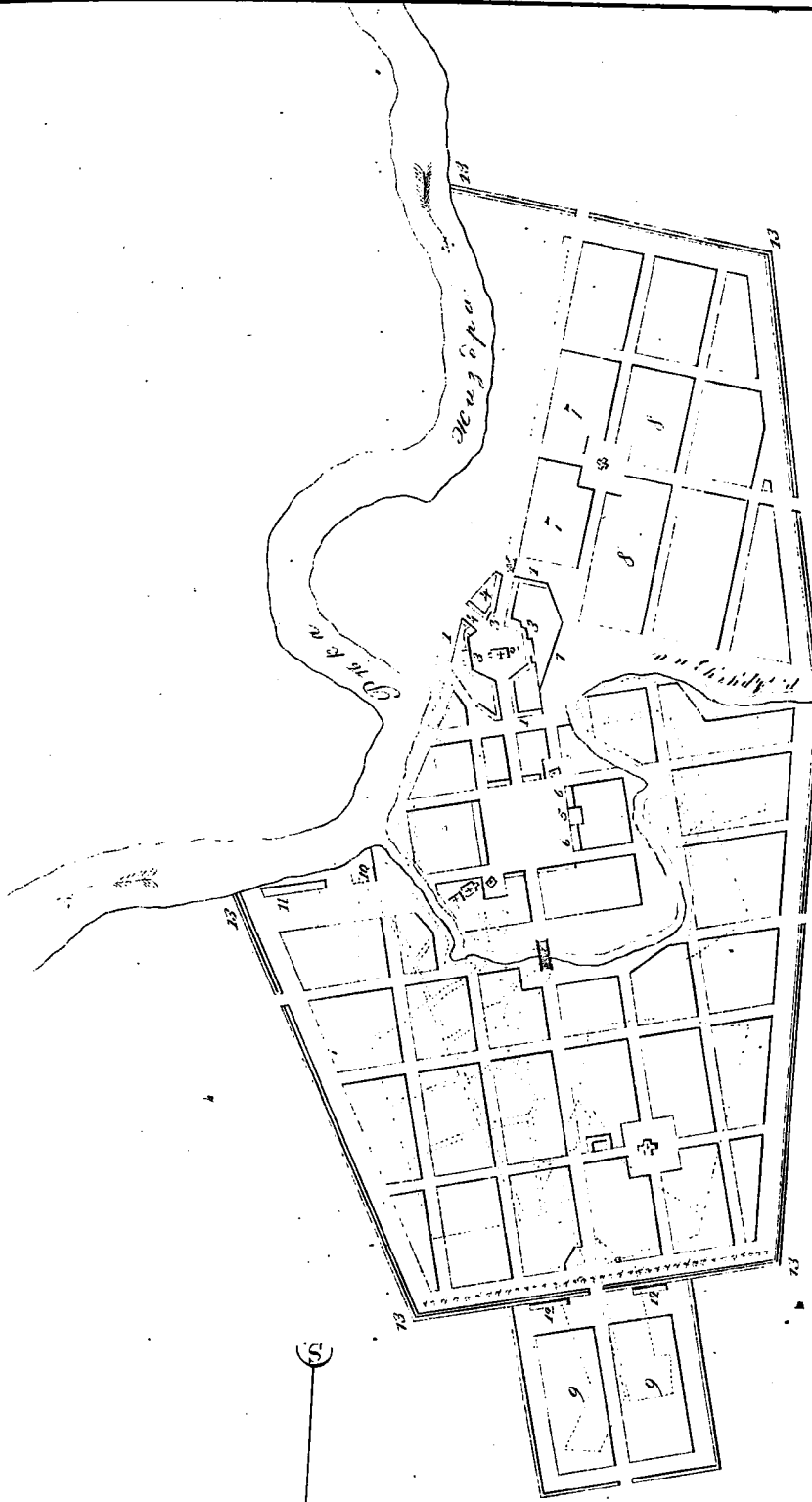
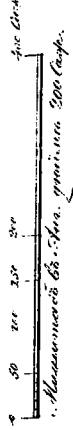


М. Жуковскаго

1. Церковь св. Николая, 2. Церковь св. Николая, 3. Домъ купца, 4. Домъ купца, 5. Домъ купца.

На основании плана и плана местности
Св. Императорской Высочайшей
Гр. Ком. 31 мая 1877 года
Ген. С. Петрова.

ПЛАНЪ Императорскаго Наместническаго Города КОЧЕЛЬСКУ.

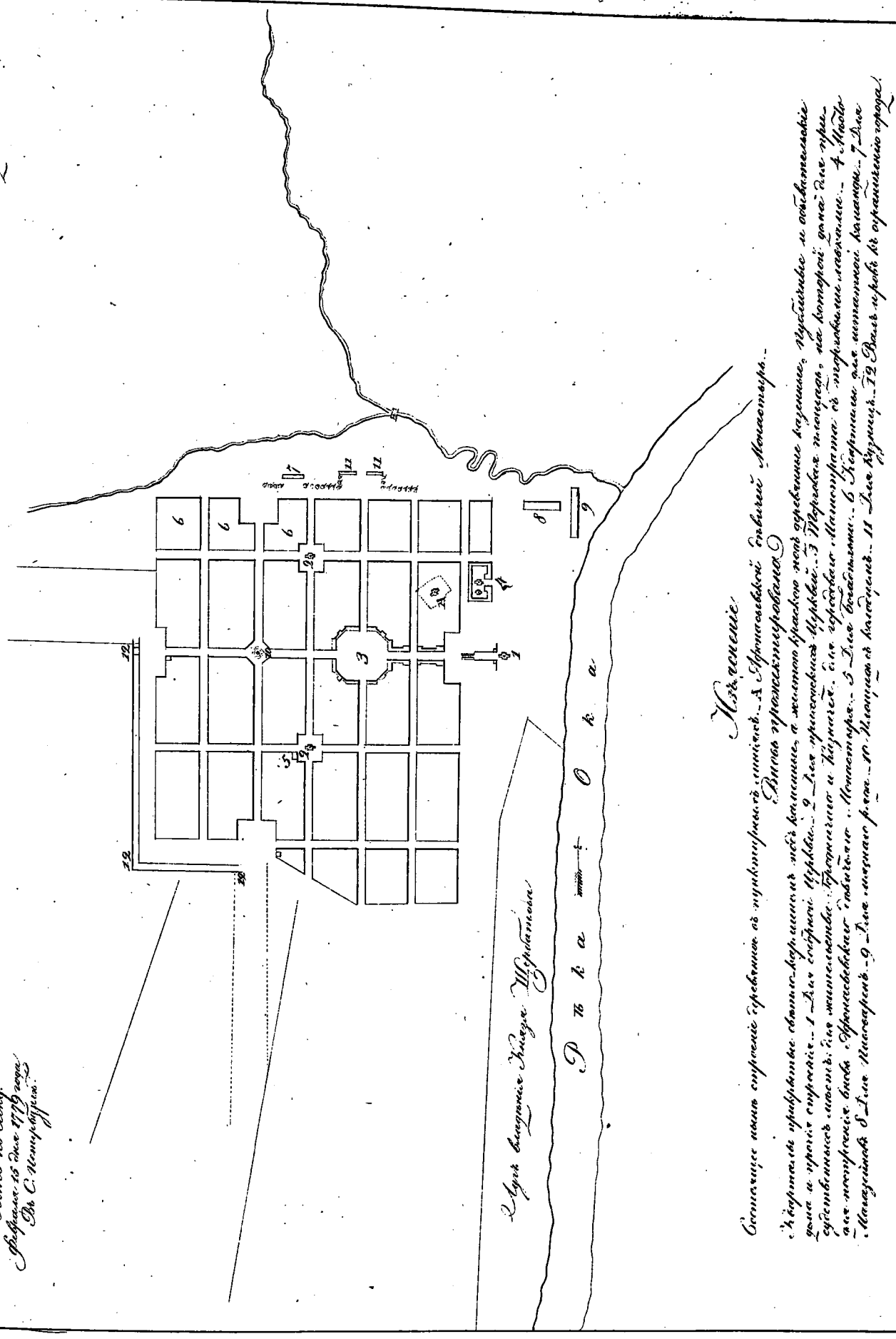


Историческое

Существование города Кочельскаго известно по старым документам. Первое упоминание о нем встречается в летописях. В 1577 году Кочельск был взят и сожжен турками. В 1613 году он был восстановлен. В 1648 году он был разрушен и сожжен польскими войсками. В 1677 году он был восстановлен. В 1700 году он был разрушен и сожжен турками. В 1720 году он был восстановлен. В 1750 году он был разрушен и сожжен польскими войсками. В 1770 году он был восстановлен. В 1800 году он был разрушен и сожжен турками. В 1820 году он был восстановлен. В 1850 году он был разрушен и сожжен польскими войсками. В 1870 году он был восстановлен.

ПЛАНЪ Палурскаго Наместническаго Города ЛИХВИНУ.

На починкахъ комиссара, составленъ
Еще Императорскими Величества Высочайше
Веленъ по плану
Февраля 15 Июля 1776 года
Въ С. Петербургѣ.



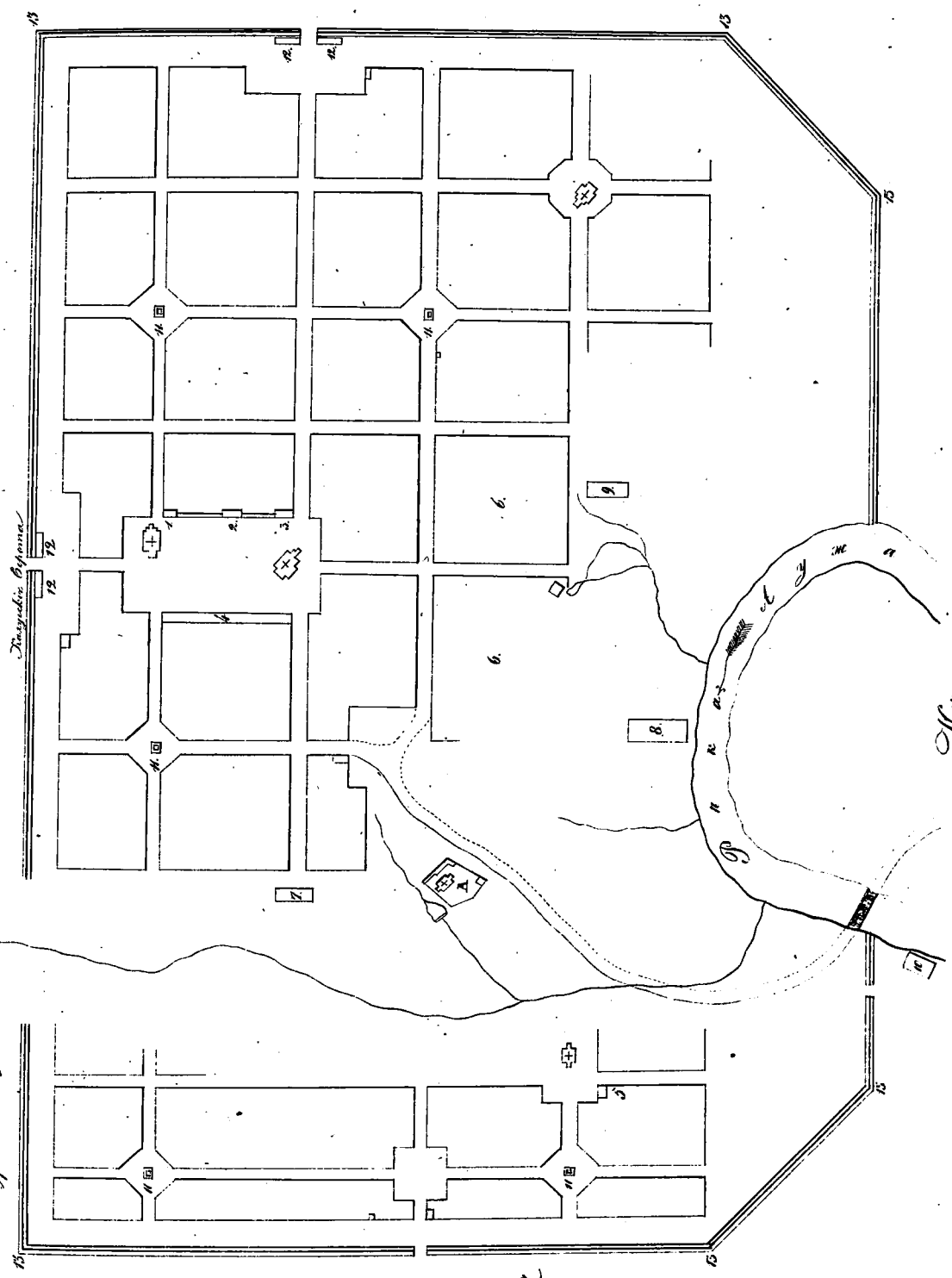
Имяселение

Составише планъ селеніе Губерніи въ муромской губерніи. А Архисекретарь Императорской Канцелярии
Високаго Императорскаго Величества
Составише планъ селеніе Губерніи въ муромской губерніи. А Архисекретарь Императорской Канцелярии
Високаго Императорскаго Величества
Составише планъ селеніе Губерніи въ муромской губерніи. А Архисекретарь Императорской Канцелярии
Високаго Императорскаго Величества

ПЛАНЪ ПЛАНОВЕГО НАМИЩЕНІЯ
ГОРОДУ МЛЮЯРОСЛАВЦУ.

На основаніи плановъ составленъ
Съ Императорскаго Высочества
Дѣла по случаю
Взрыва въ году 1879 года
на Сѣверо-востокѣ

Сѣверо-востокъ
Сѣверо-западъ
Юго-западъ
Юго-востокъ
Сѣверо-востокъ въ 100 саженяхъ



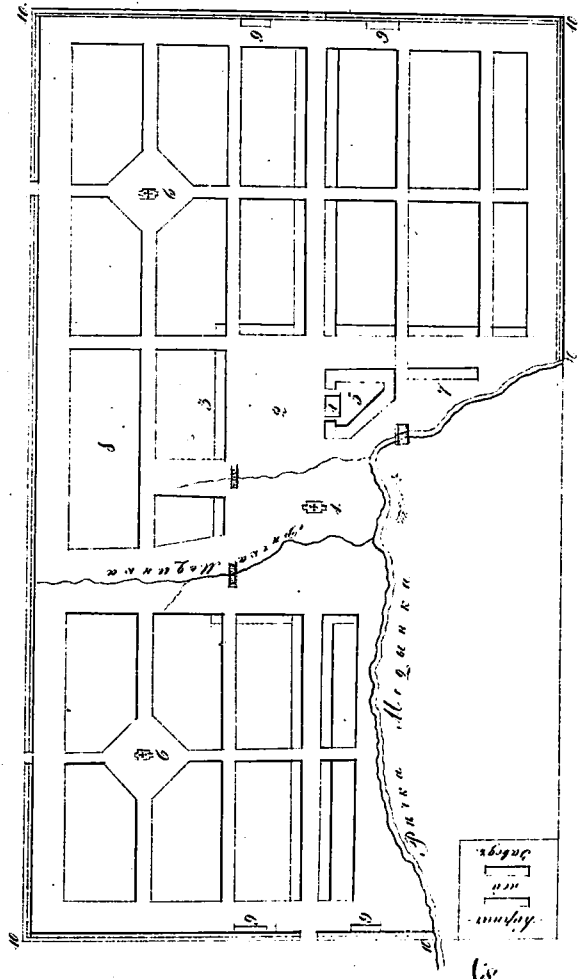
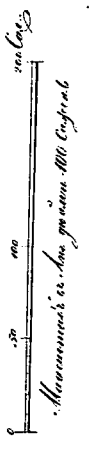
Поясненіе:

Составленъ планъ сгорѣвшаго — бывшаго императорскаго казеннаго завода, — возмездно съ урѣда
Дѣла по случаю взрыва на Сѣверо-востокѣ
въ году 1879 года
на Сѣверо-востокѣ

1. Въ планѣ изображены всѣ постройки, бывшія на заводе, а именно: 1. Дѣла Императорскаго казеннаго завода, 2. Дѣла Императорскаго казеннаго завода, 3. Дѣла Императорскаго казеннаго завода, 4. Дѣла Императорскаго казеннаго завода, 5. Дѣла Императорскаго казеннаго завода, 6. Дѣла Императорскаго казеннаго завода, 7. Дѣла Императорскаго казеннаго завода, 8. Дѣла Императорскаго казеннаго завода, 9. Дѣла Императорскаго казеннаго завода, 10. Дѣла Императорскаго казеннаго завода, 11. Дѣла Императорскаго казеннаго завода, 12. Дѣла Императорскаго казеннаго завода.

ПЛАНЪ Императорскаго Имущественнаго Городу МѢДЪНСКУ.

На основании начисленнаго съставлена
Ея Императорскаго Высочайшаго Рубенъ
Высше по сему
Сенату 20 мая 1773 года
Ан Савинский-Курганъ

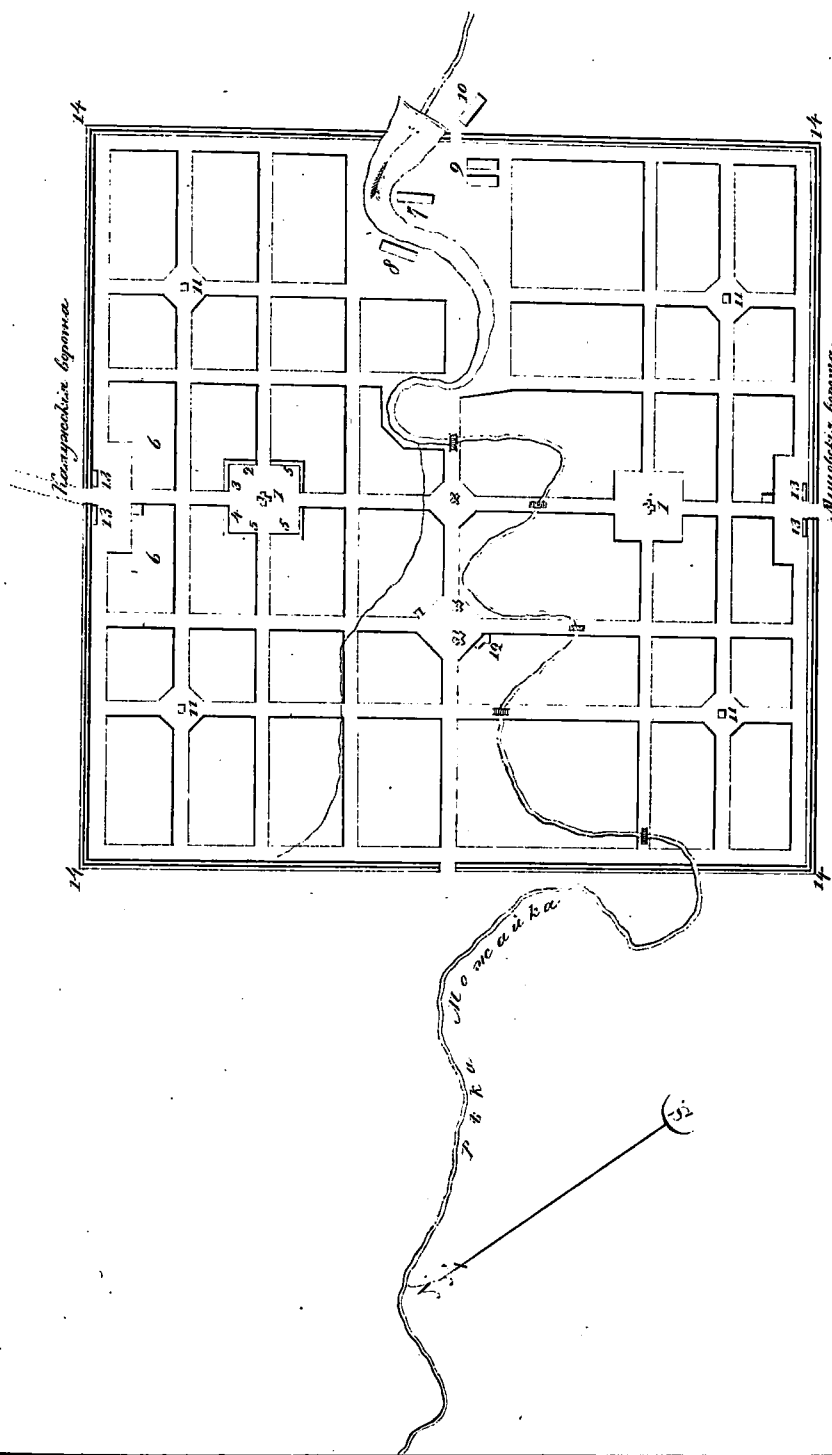


Замеченія:

Въ ономъ приложеніи описаны:
1. Кирпичныя строения святии Кирпичнаго монастыря, Кирпичнаго, Кирпичнаго и Кирпичнаго монастыря;
и иже въ ономъ;
2. Дворъ Кирпичнаго монастыря;
3. Дворъ Кирпичнаго монастыря;
4. Дворъ Кирпичнаго монастыря;
5. Дворъ Кирпичнаго монастыря;
6. Дворъ Кирпичнаго монастыря;
7. Дворъ Кирпичнаго монастыря;
8. Дворъ Кирпичнаго монастыря;
9. Дворъ Кирпичнаго монастыря;
и сего не счисленаго.

Это изображение изображено согласно
 в С. Империальском, В. И. Империальском, у
 Дому по плану
 В. И. Империальского
 В. С. Империальского

ПЛАНЪ Императорскаго-Империальскаго ГОРОДА МОСАЛЬСКУ.



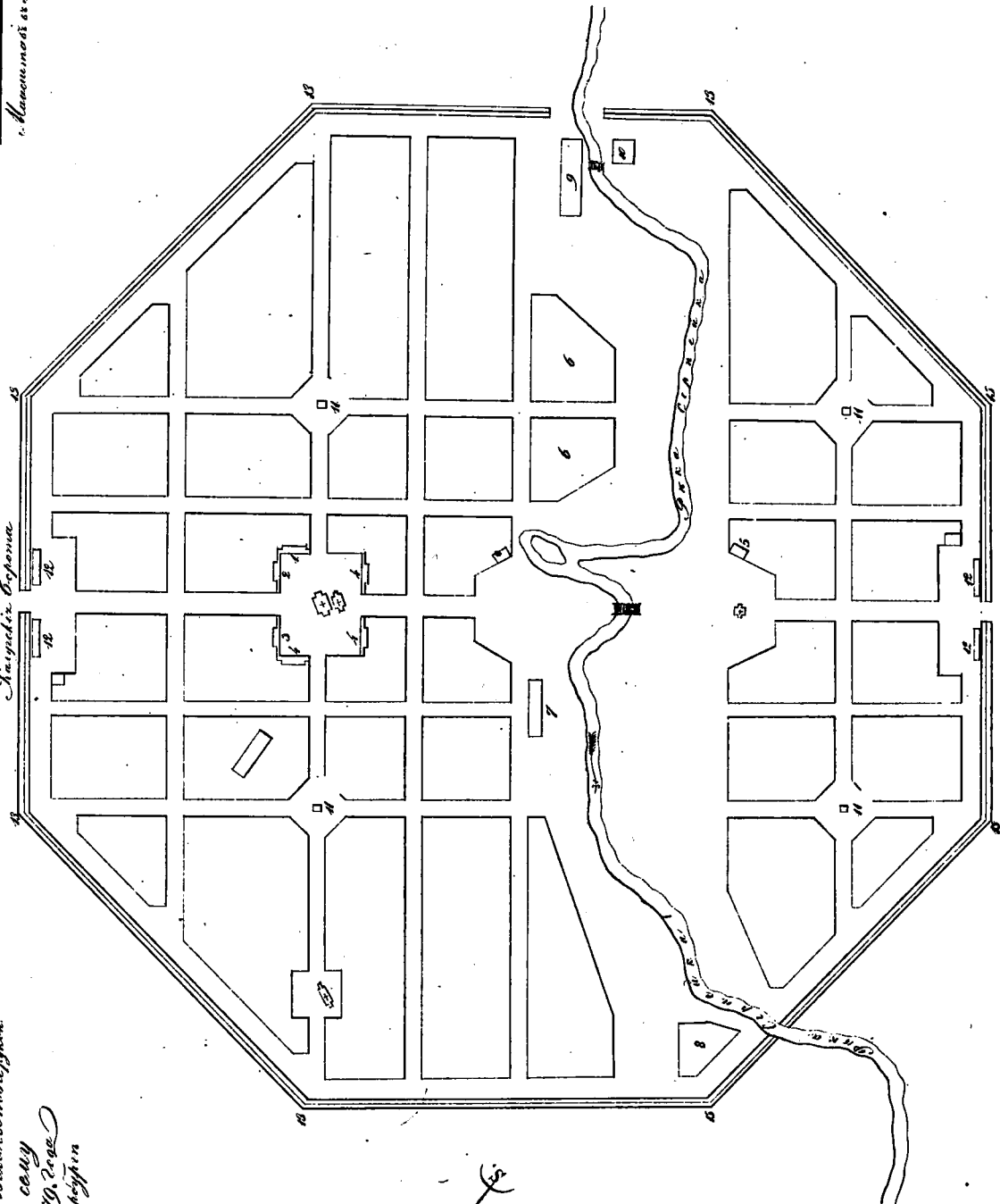
Историческое

Основание много спорное, кажется, приписывается...
 Введенъ въ употребленіе...
 1. Домъ... 2. Домъ... 3. Домъ... 4. Домъ... 5. Домъ... 6. Домъ... 7. Домъ... 8. Домъ... 9. Домъ... 10. Домъ... 11. Домъ... 12. Домъ... 13. Домъ... 14. Домъ...

ПЛАНЪ Императорскаго Высочайшаго Городу СЕРПЕИСКУ.

Императорскаго Высочайшаго

На основании плана не собственнаго
Ея Императорскаго Высочайшаго
Веления по плану
Городу Серпейску, 1790, года
Въ Санктпетербургѣ



Население

Самое число жителей — не более 1000 человек — но не более 4 урбви

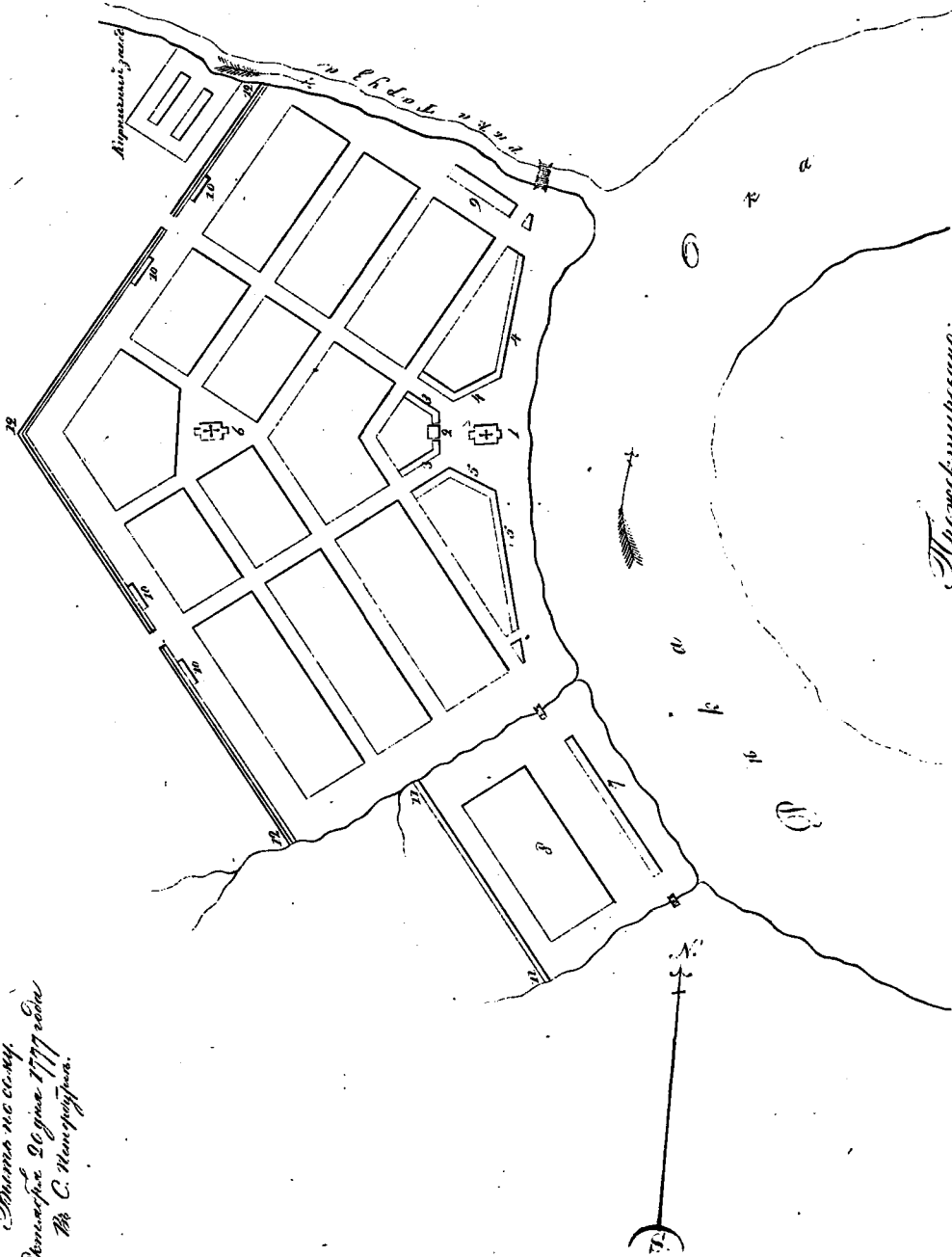
Всего приписанных

Въ Серпейске, въ 1790 году, было жителей 1000 человек. Въ 1791 году, по указу Ея Императорскаго Высочайшаго Веления, въ Серпейске, въ 1791 году, было жителей 1000 человек. Въ 1792 году, по указу Ея Императорскаго Высочайшаго Веления, въ Серпейске, въ 1792 году, было жителей 1000 человек. Въ 1793 году, по указу Ея Императорскаго Высочайшаго Веления, въ Серпейске, въ 1793 году, было жителей 1000 человек. Въ 1794 году, по указу Ея Императорскаго Высочайшаго Веления, въ Серпейске, въ 1794 году, было жителей 1000 человек. Въ 1795 году, по указу Ея Императорскаго Высочайшаго Веления, въ Серпейске, въ 1795 году, было жителей 1000 человек. Въ 1796 году, по указу Ея Императорскаго Высочайшаго Веления, въ Серпейске, въ 1796 году, было жителей 1000 человек. Въ 1797 году, по указу Ея Императорскаго Высочайшаго Веления, въ Серпейске, въ 1797 году, было жителей 1000 человек. Въ 1798 году, по указу Ея Императорскаго Высочайшаго Веления, въ Серпейске, въ 1798 году, было жителей 1000 человек. Въ 1799 году, по указу Ея Императорскаго Высочайшаго Веления, въ Серпейске, въ 1799 году, было жителей 1000 человек. Въ 1800 году, по указу Ея Императорскаго Высочайшаго Веления, въ Серпейске, въ 1800 году, было жителей 1000 человек.

ПЛАНЪ Казанскаго Императорскаго Городу ТАРУЗЫ.

Ученый чинъ Императорскаго Академіи членъ
Ев. Александровичъ Шуваловъ

Данъ по ея
Оказанъ 20 дня 1777 года
Въ С. Петербургѣ.

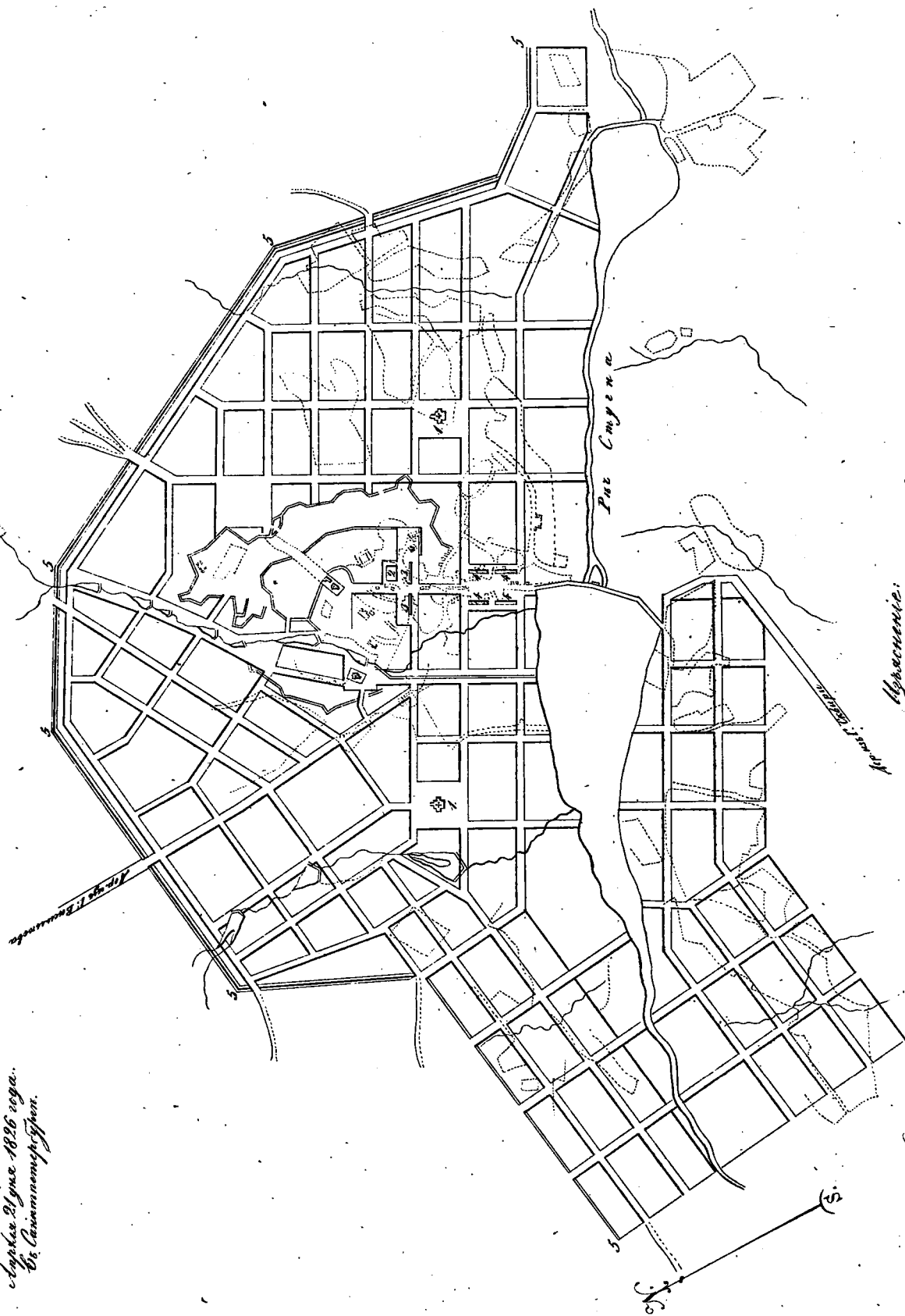


Примечаніе.

Цифрами означены сады, дворы и тѣхъ каменные, а также деревянные подъ дворе.
1. Домъ воеводы, 2. Домъ воеводы и садоводовъ, 3. Домъ воеводы, 4. Домъ воеводы,
5. Домъ воеводы, 6. Домъ воеводы, 7. Домъ воеводы,
8. Домъ воеводы, 9. Домъ воеводы, 10. Домъ воеводы,
11. Домъ воеводы, 12. Домъ воеводы.

ПЛАНЪ ГЛАВНОГО ГОРОДА ГОРОДУ ВАСИЛЬКОВУ.

На подлинномъ начертанно существующее
съ исправленіями Васильковскаго уѣзда.
Видъ по саду.
Планъ.
Сдѣланъ 21-го мѣсяца 1826 года.
Въ Санктпетербургѣ.

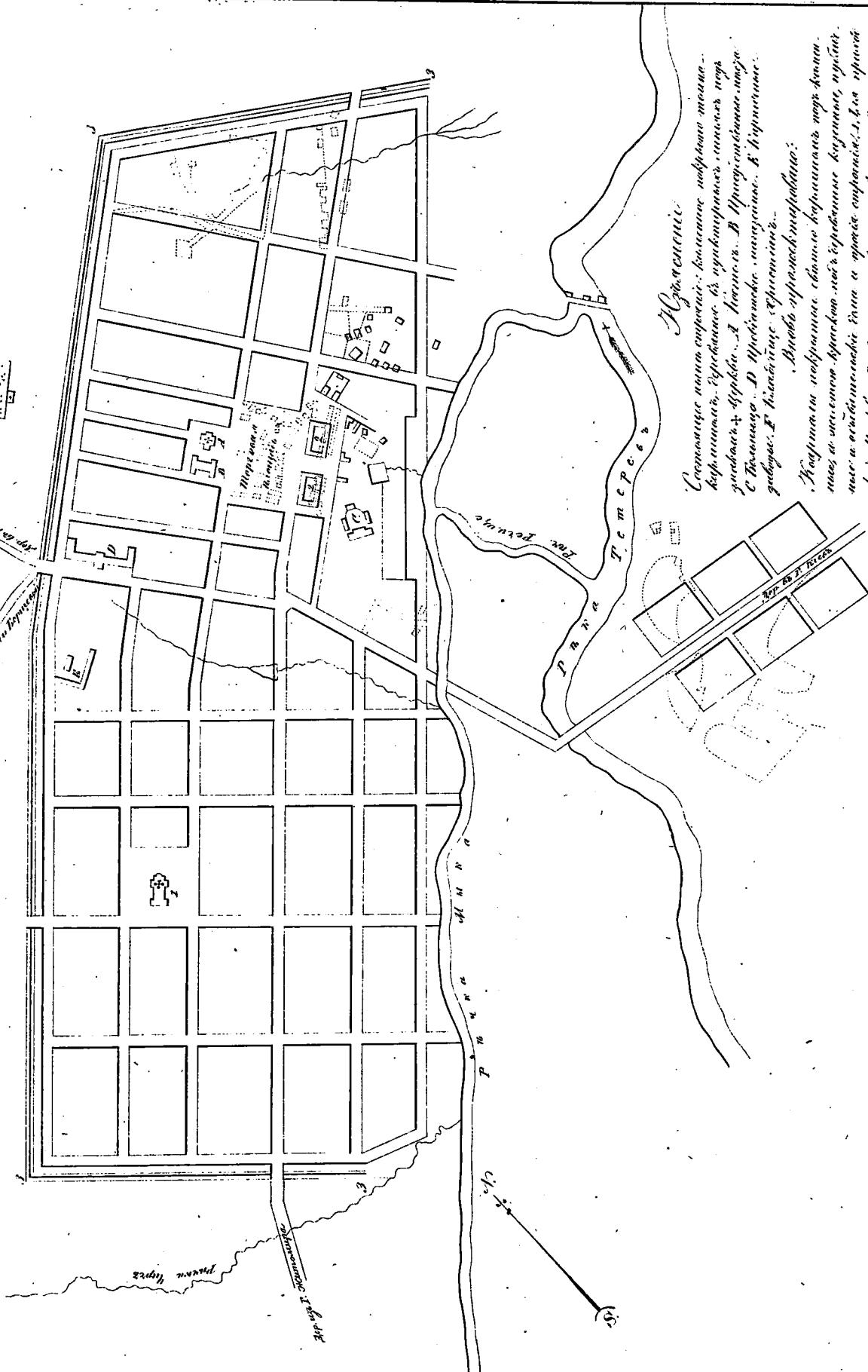


Самыя новыя строения - каменные магазины, деревянные отъ купеческихъ, швейныхъ - Магъ
заводская фабрика.
Въясненіе:
Снова переименованы:
Абартавы и баранскыя свѣтлыя - Купеческія, изъ каменныхъ, а изъ старыхъ красное и желтое деревянные - Купеческія,
Пустыни и Свѣтлыя - каменные, дома и пріорскыя - каменные. 1. Домъ купеческаго двора, 2. Домъ купеческаго двора,
дворъ, 3. Домъ купеческаго двора, 4. Домъ купеческаго двора, 5. Домъ купеческаго двора. Все по плану
Магъзаводъ №26.

ПЛАНЪ БѢЛОВОДСКОЙ Губерніи. Города РАДОМЫСЛЮ.

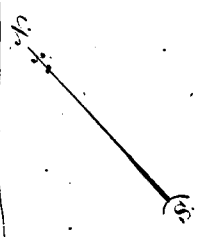
На основании плана составленного
Генерал-Магистратомъ Александромъ Яковлевичемъ
Трубинымъ по плану
Михайлова
въ 1826 году
въ С.-Петербургѣ.

Масштабъ въ 1:100,000
или 1 дюймъ = 1000 сажень.



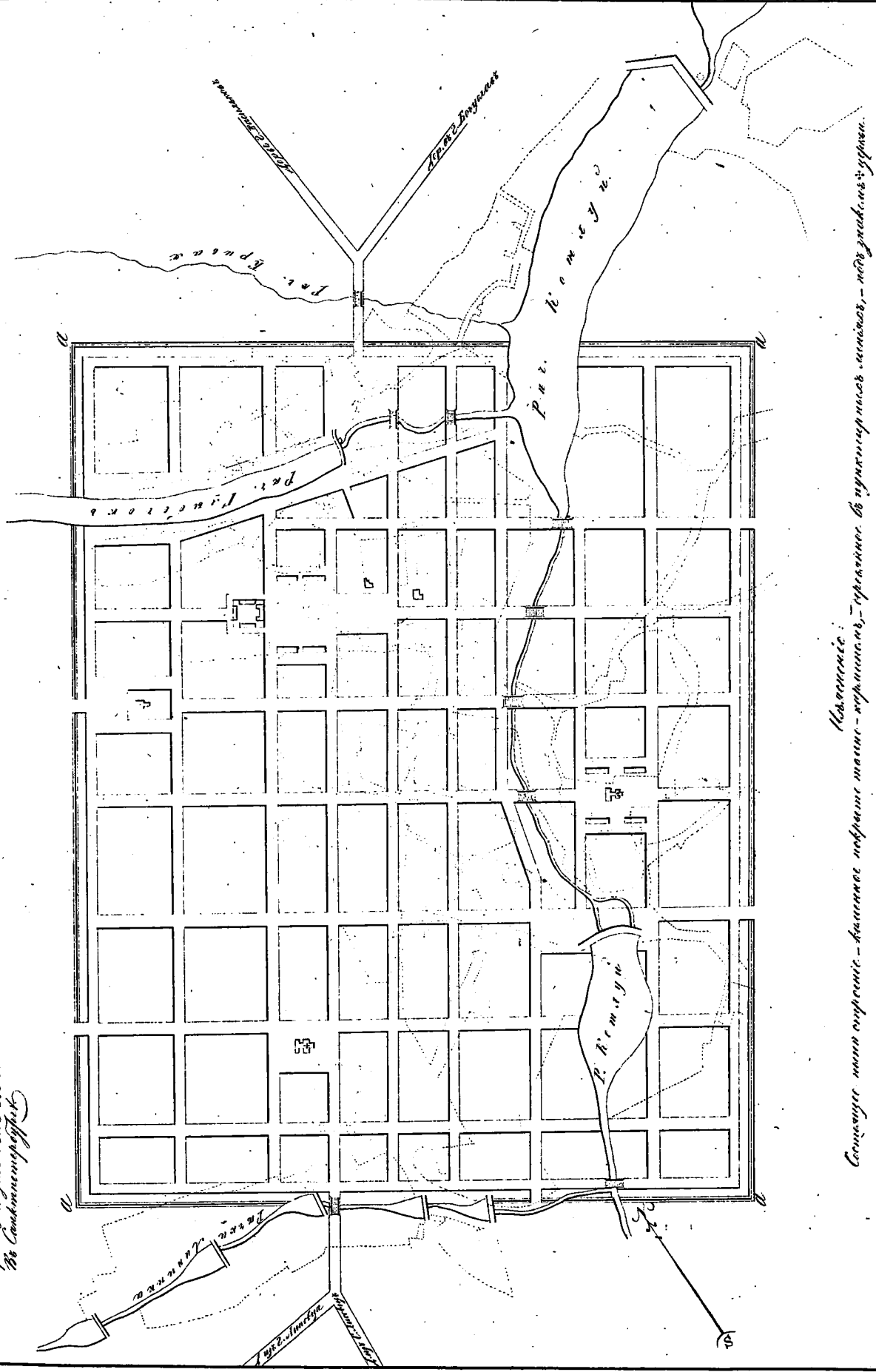
Примечаніе

Составленъ планъ сего города: какъ и все въ губерніи по плану
генерал-магистратъ Александръ Яковлевичъ Трубинъ. Въ 1826 году.
Съ плана сего. Д. Михайловъ. С.-Петербургъ. Къ изданію
губерн. Д. Михайловъ. С.-Петербургъ.
Въ 1826 году.
Копію сего плана составилъ
генерал-магистратъ Александръ Яковлевичъ Трубинъ.
въ 1826 году.
въ С.-Петербургѣ.
въ 1826 году.



ПЛАНЪ Сиваской Губерніи Городу ТАРАЩѢ.

На чертежѣ изображены основныя
Самыя старыя улицы. Вспомогательныя улицы
обозначены по плану.
Планъ составленъ
Апрѣля 21 дня 1826 года.
Генералъ-Маіоръ
Губернаторъ

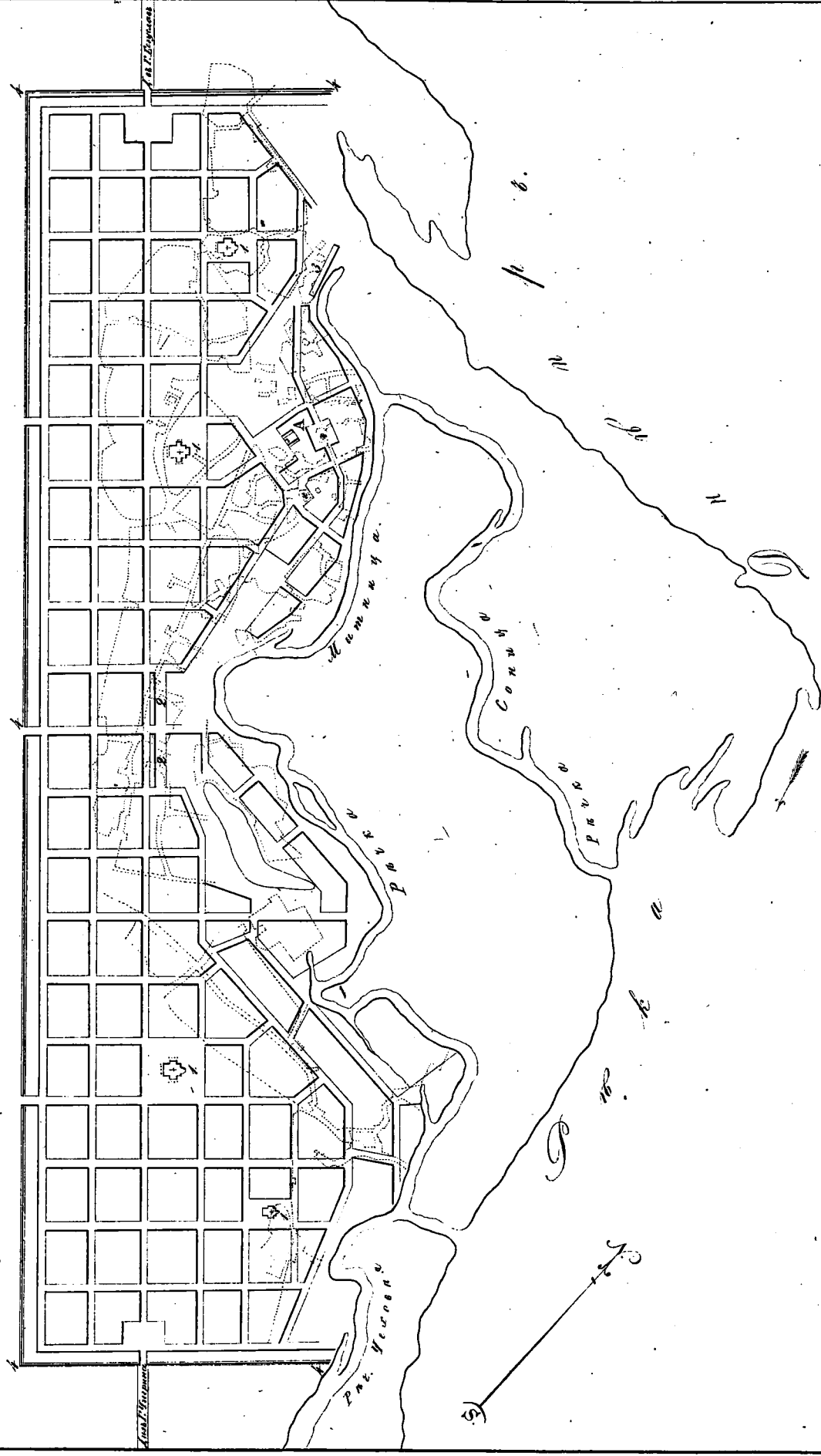


Самыя старыя улицы - каменные набережныя - каменные. Вспомогательныя улицы - подъ знаменъ улицы.
Историческія улицы - каменные набережныя - каменные. Вспомогательныя улицы - подъ знаменъ улицы.
Самыя старыя улицы - каменные набережныя - каменные. Вспомогательныя улицы - подъ знаменъ улицы.
Историческія улицы - каменные набережныя - каменные. Вспомогательныя улицы - подъ знаменъ улицы.

ПЛАНЪ КИЕВСКАГО ГОРОДА ГОРОДА ЧЕРКАСЫ

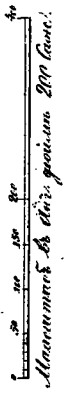
Масштабъ въ 1 дюймъ = 300 сажень.

На основании новейшихъ измереній
Его Императорскаго Высочества
Генерала-майора
Павла Ивановича
Андреевича въ 1826 году
въ Командномъ штабѣ.

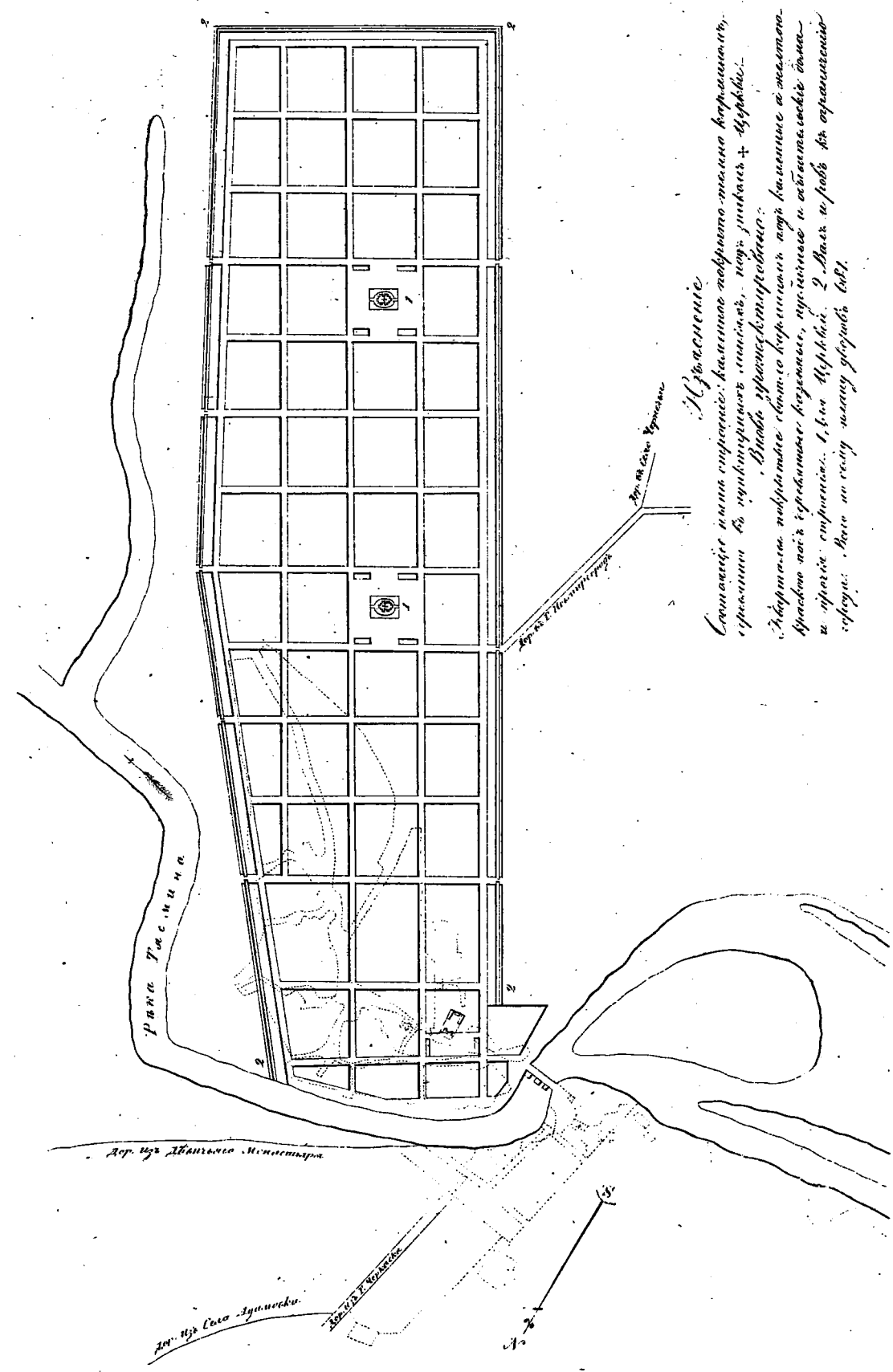


Писанное:
Командиръ имѣетъ опрощеніе...
Всѣхъ, принадлежащихъ...
Кремль, некрополь общій...
и въ настоящее время...
назначенъ, а также и...
въ 1826 году.

ПЛАНЪ Тибвской Турѣрми Города ЧИГРИНУ.



На основании плана составленного
Сур. Писаревым-Колесниченко
Домашним посетителем
Исключительным.
С. Петербурга 21-го июня 1826 года
въ Конвентномъ Журнале.

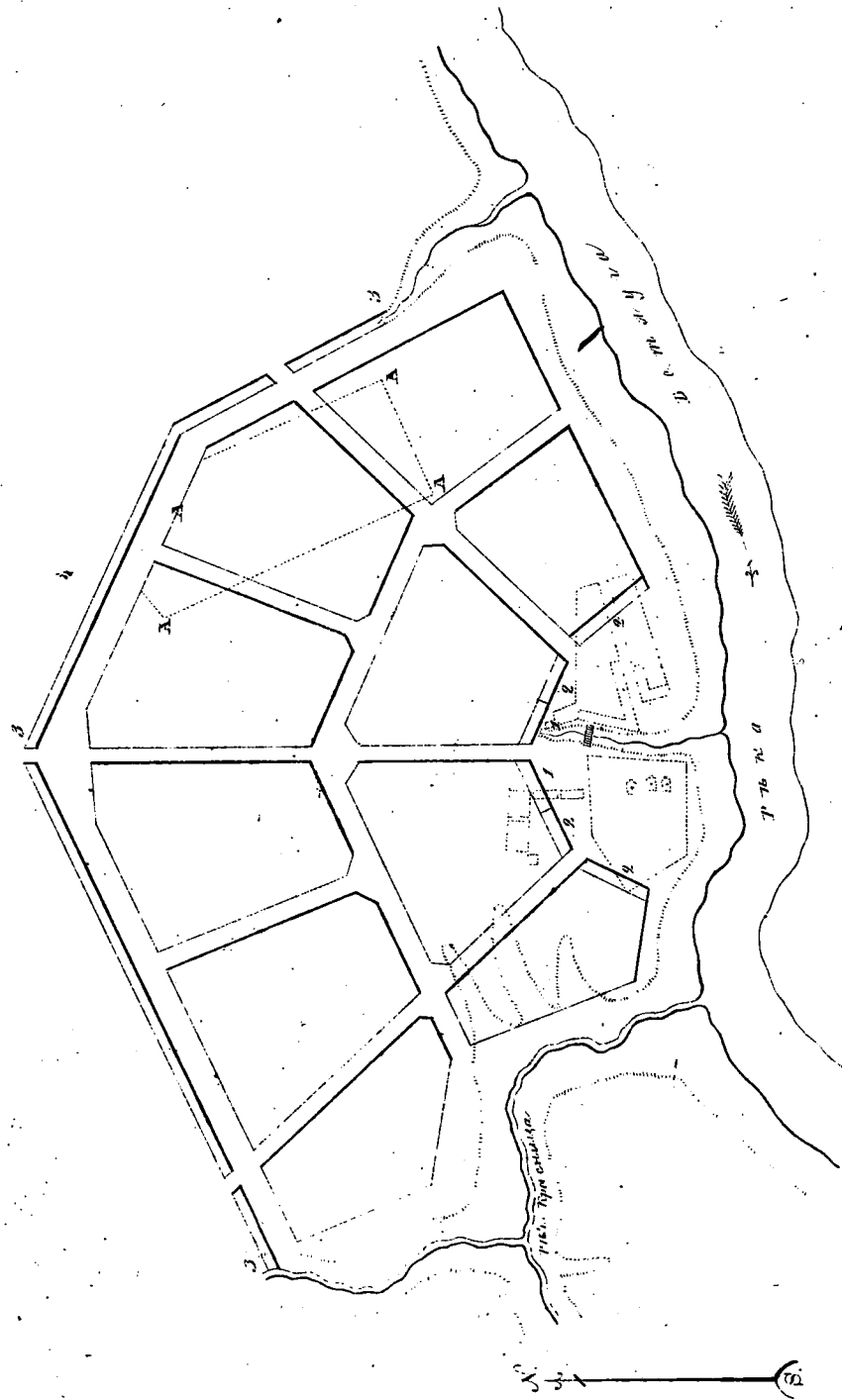



Издволение

Составлено на основании плана составленного
Сур. Писаревым-Колесниченко
Домашним посетителем
Исключительным.
С. Петербурга 21-го июня 1826 года
въ Конвентномъ Журнале.

ПЛАНЪ ВОСТРАЖСКОГО ИМПЕРИИНАГО ГОРОДЪ ВАРНАВИНУ.

На основании плана составленного
г. в. Императорского Инженера
Давыда по плану
Муромъ в. в. в. 1781 года
от С. Мансурова.

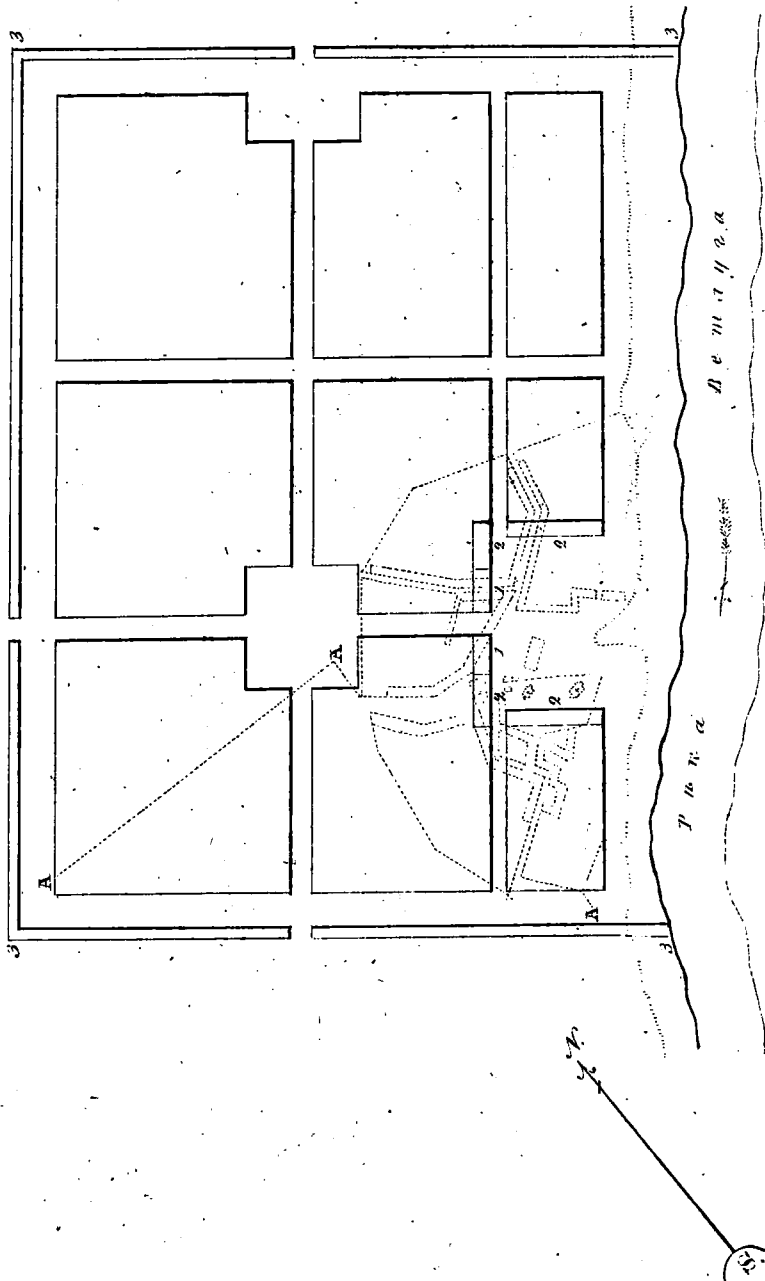


Изъясненіе

Составлено по плану строения: деревянное: въ туркменскомъ стилѣ, надъ земляной * Крѣпью.
 А Крѣпость замка туркменская, по въ турецкихъ городахъ.
 Вдоль Крѣпости устроено:
 Кварталы, покурные: сенокосы, туркменныя мѣдн. машины, в. сенокоса, устроено подъ
 деревянныя мѣднныя туркменныя и туркменныя мѣдн. машины, в. сенокоса, устроено подъ
 приобитыми, сенокосы и устроено туркменныя мѣдн. машины, в. сенокоса, устроено подъ
 машинами: в. сенокосы и устроено туркменныя мѣдн. машины, в. сенокоса, устроено подъ

ПЛАНЪ Воспитательнаго Дома БЕТЛІТІЙ.

Начертаніе составлено
 вв. Императорскаго Вѣдѣнаго
 Департамента
 М. С. Петербурга.

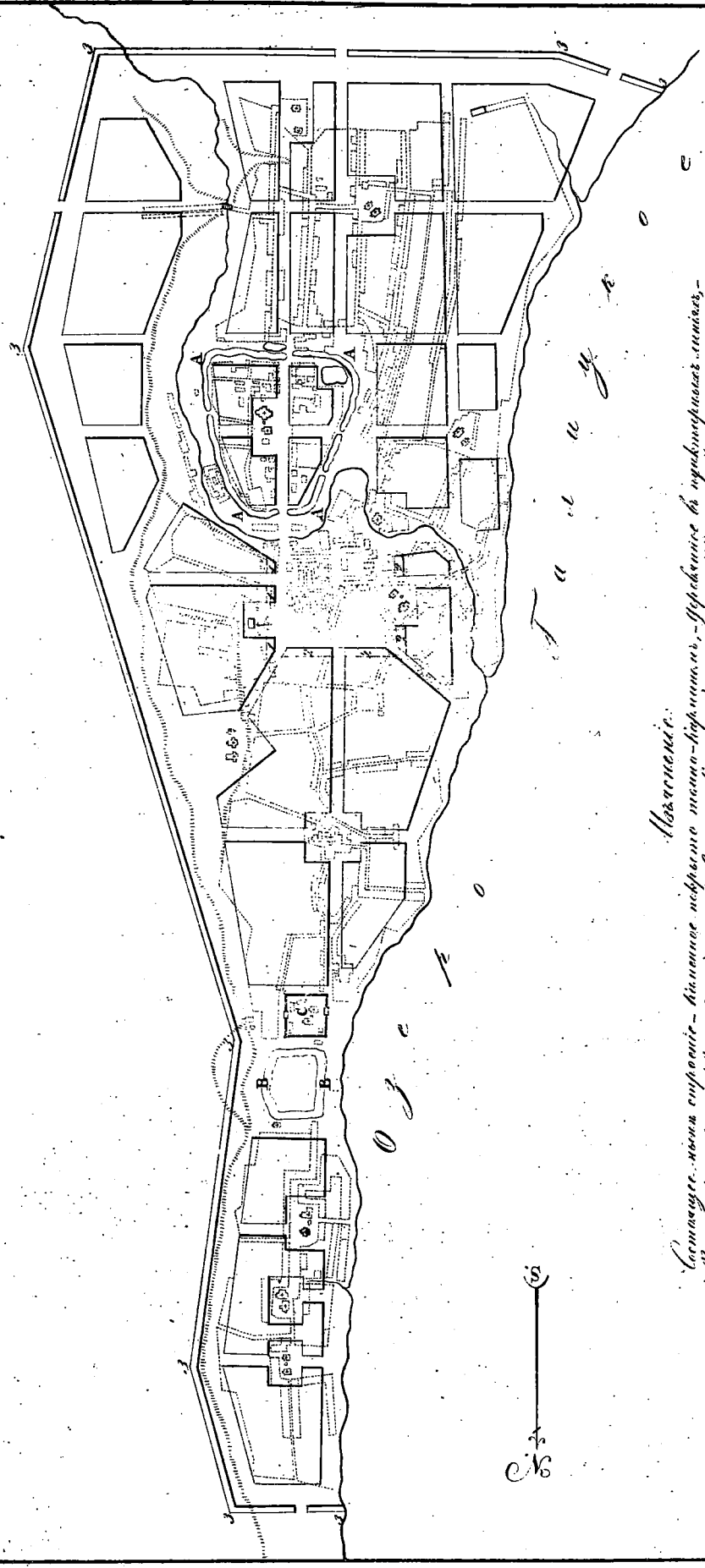


Поясненіе

Воспитательный домъ Бетлитіе: расположенъ въ Императорскомъ саду, подъ знаменемъ
 Маршала А. Муравьева, здание построено въ 1861 году, архитекторъ г. Рудневъ.
 Зданіе построено въ 1861 году, архитекторъ г. Рудневъ, а въ 1862 году
 подъ дѣржавнымъ надзоромъ г. Руднева и архитектора г. Руднева.
 А. Духъ присутствіе имѣетъ, въ 1861 году, архитекторъ г. Рудневъ.
 Витославскій домъ въ 1861 году, архитекторъ г. Рудневъ.

ПЛАНЪ Покрутинскаго Малолетническаго Города ГАЛИЦУ.

На основании истинного съставленнаго
Еще Покрутинскаго Малолетническаго
Города не саче.
Июня в год 1781 года.
Въ Галицкомъ городѣ.



№ 10

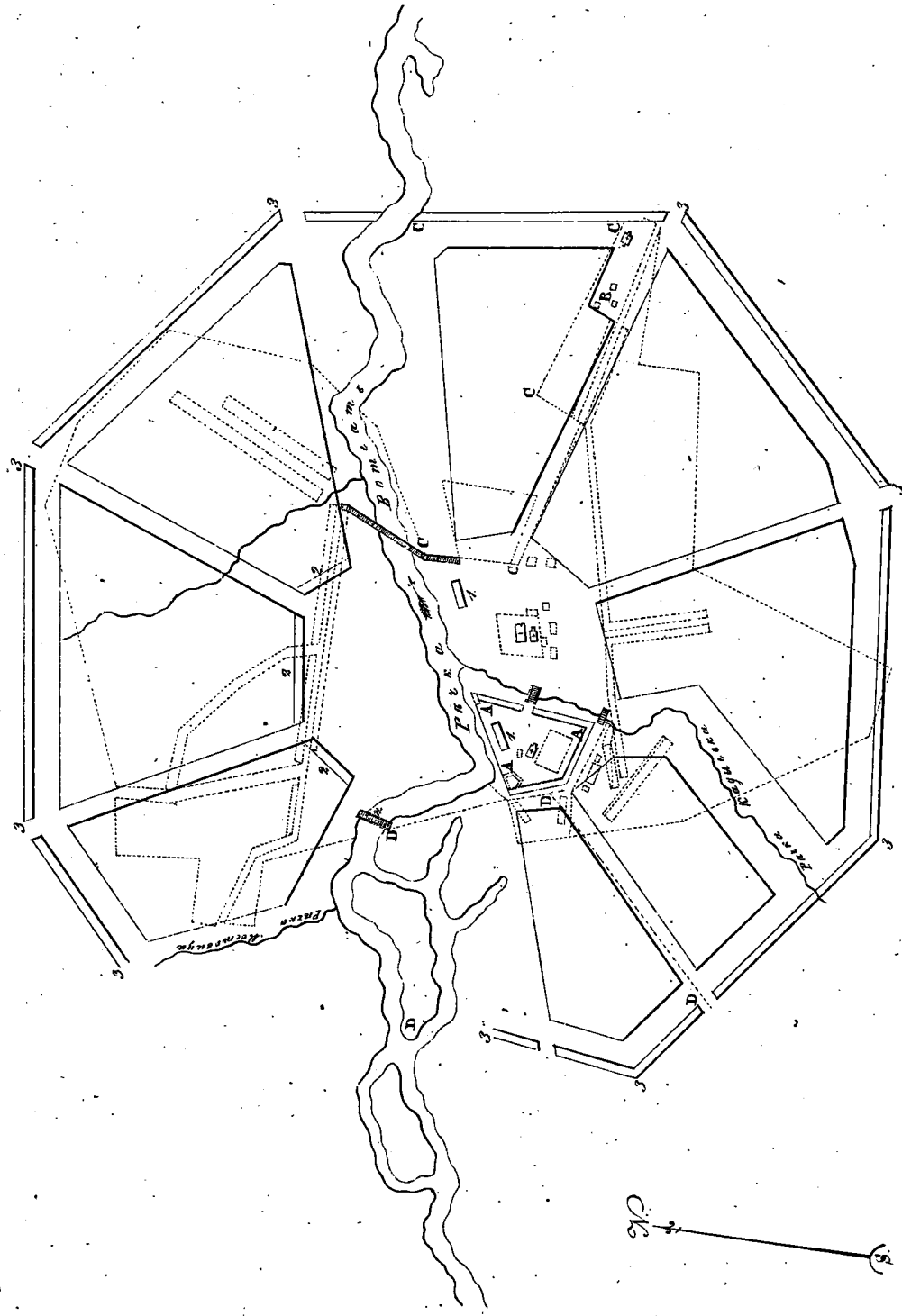
Новгородъ:
Составленъ на основаніи плана-чертежа, составленнаго въ Покрутинскомъ малолетнемъ городѣ. А. Замислаевъ, В. Сиверъ, С. Шенковъ, Покрутинскій.
Снова переиздана:

Копіями напечатана въ Покрутинскомъ малолетнемъ городѣ, а также въ Покрутинскомъ малолетнемъ городѣ, и Покрутинскомъ городѣ. 1. Дня Покрутинскаго малолетняго города и Покрутинскаго города. 2. Дня Покрутинскаго города съ планами, 3. Дня и года, въ Покрутинскомъ городѣ.

На основании данных о состоянии
 в. Митрофановского Полигона, урочища
 Битцы по плану
 - Метра в дм. 1881 года.
 в. Савинского форте.

ПЛАН *Копиями* *политического*
Города Битцы.

200 саж.
 100
 50
 Масштаб в 1 дюйм = 100 саж.



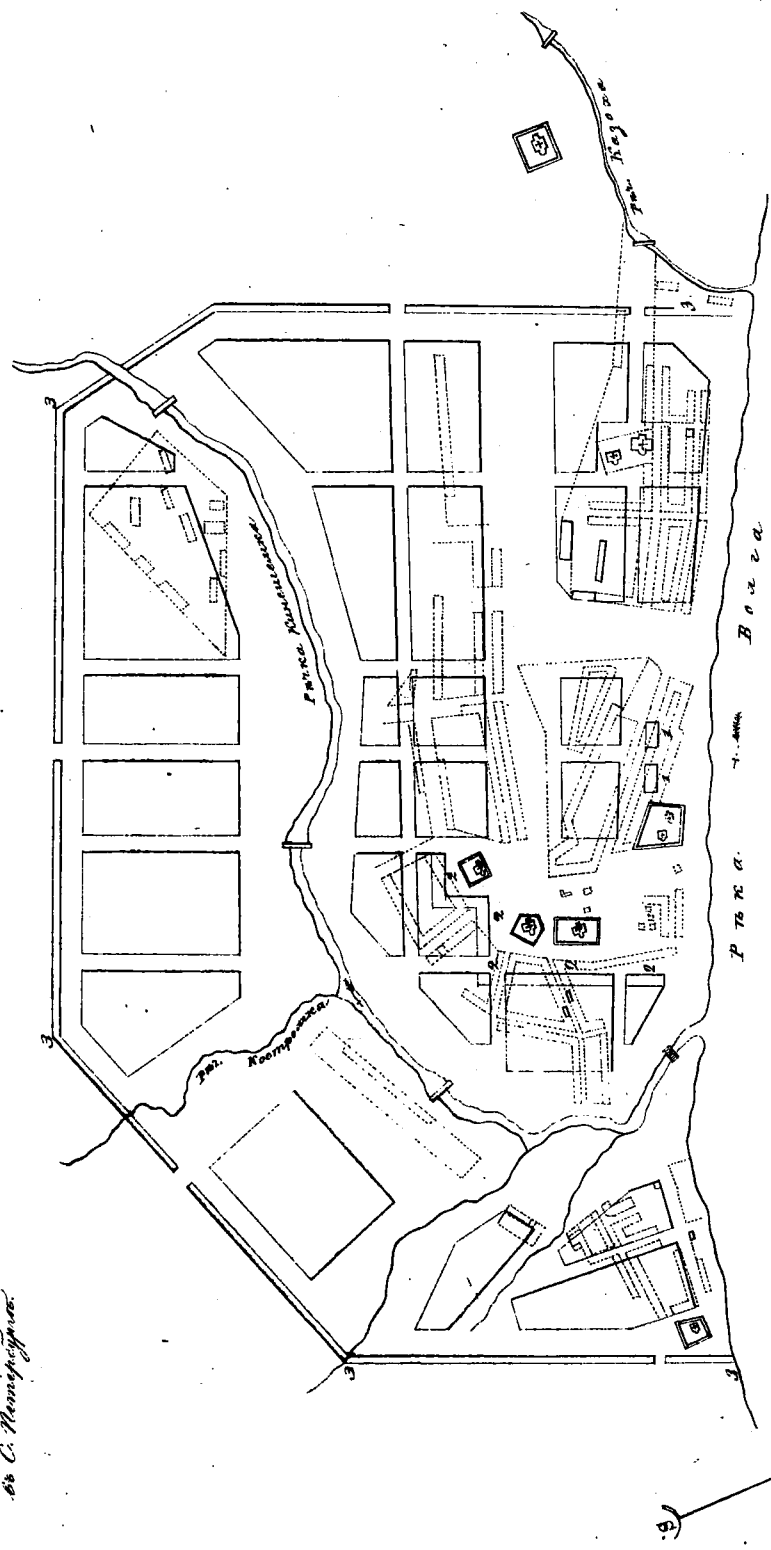
Пояснение:

Сотрачено по плану урочища - Битцы в политическом смысле. По плану и гравировки. А. Восточной Битцы.
 В. Савинского, С. Митрофановского, Д. Завоевательской урочища. Д. Завоевательской урочища. Д. Завоевательской урочища.

Снова проецированы:
 Восточная - урочища савинского политического, а также урочища политического. Восточная, Митцы,
 урочища. Савинского урочища. Д. Завоевательской урочища. Д. Завоевательской урочища.
 2. Д. Завоевательской урочища в савинском, 3. Завоевательской урочища.

ПЛАНЪ КОТРАНСКОГО КИНОСТУДИО ГОРОДУ КИНЕШМЪ.

Начертанъ и изданъ съ позволенія
С. С. Кинешинскаго Землевладѣльскаго
Удѣла по плану
Машина вѣд. № 1111
въ С. Петербургѣ.



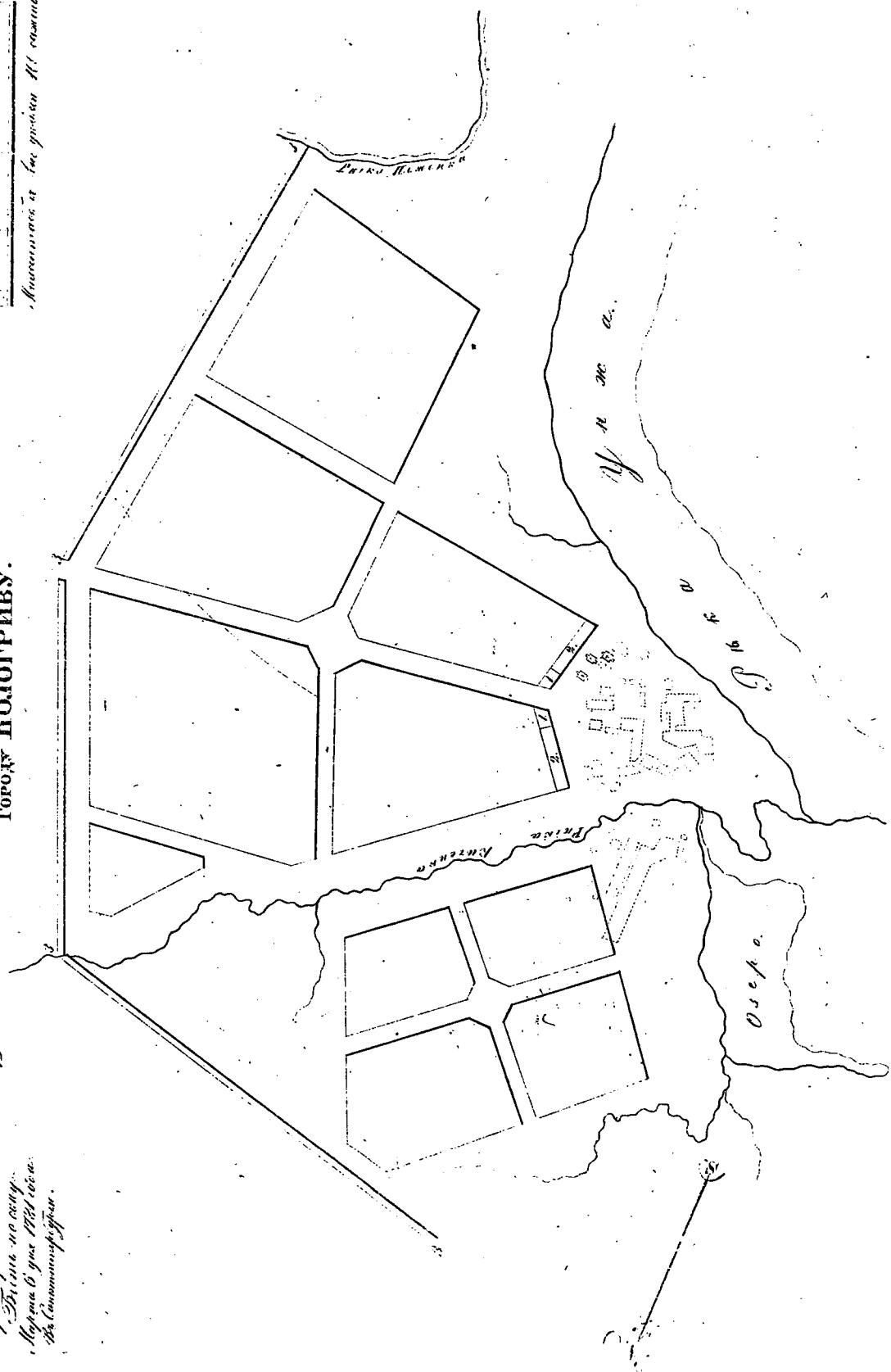
Кинешма.

Составляе кино студию: кинематографическое здание, буфетная,
въ кинематографическомъ здании, кино здание * Муровъ.
Виды: трансформаторная;
Кадриаль, трансформаторная, кино здание, кино здание, а также, трансформаторная,
буфетная, кинематографическое здание, кино здание, кино здание, кино здание,
А. Дня: трансформаторная, кино здание, кино здание, кино здание, кино здание,
трансформаторная, кино здание, кино здание, кино здание, кино здание.

ПЛАНЪ Колоніальнаго Населеннаго пункта Города КОЛОГРИВУ.

На основании плана составлен
С. И. Минусинским
Въ году 1874
въ С.-Петербургѣ.

1 м
100
1000
Масштабъ отъ 100 до 10000



Изъясненіе:

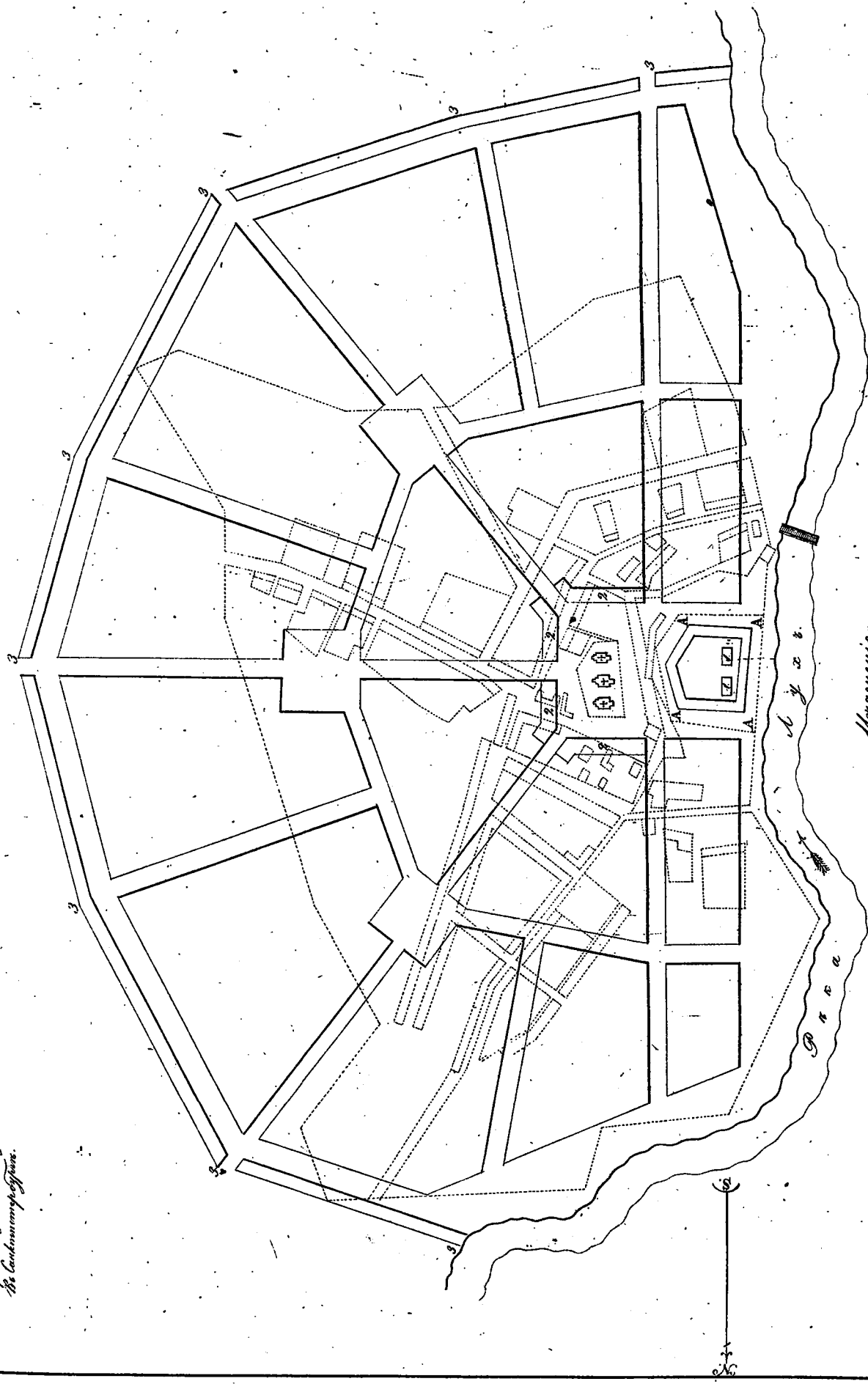
Синимъ цветомъ означены строения въ пунктѣ Колонія. Краснымъ цветомъ означены строения въ пунктѣ Колонія.

Синимъ цветомъ означены строения въ пунктѣ Колонія. Краснымъ цветомъ означены строения въ пунктѣ Колонія. Синимъ цветомъ означены строения въ пунктѣ Колонія. Краснымъ цветомъ означены строения въ пунктѣ Колонія.

ПЛАНЪ КООРДАНАСНОГО НАМЪСТНИКЪСТОВА ГОРОДУ ДУХУ.

На подлинномъ мѣстномъ соборномъ
Ее Императорскаго Высочества, Импер.
Вѣстия по делу
Короля Вуа 1881 года
въ Санктпетербургѣ.

0 100 200 Саж.
Масштабъ въ 1 см. гудитъ 100 сажень.




Условіе:

Смѣтается нынѣ епархіальн. - казенно-покрыто тѣсно-Кирпичнае, - Дворовое въ пунтисферасъ мѣстас, - Погръ званъ въ урвѣ. А. Замѣнныі вѣст со рѣкѣ.


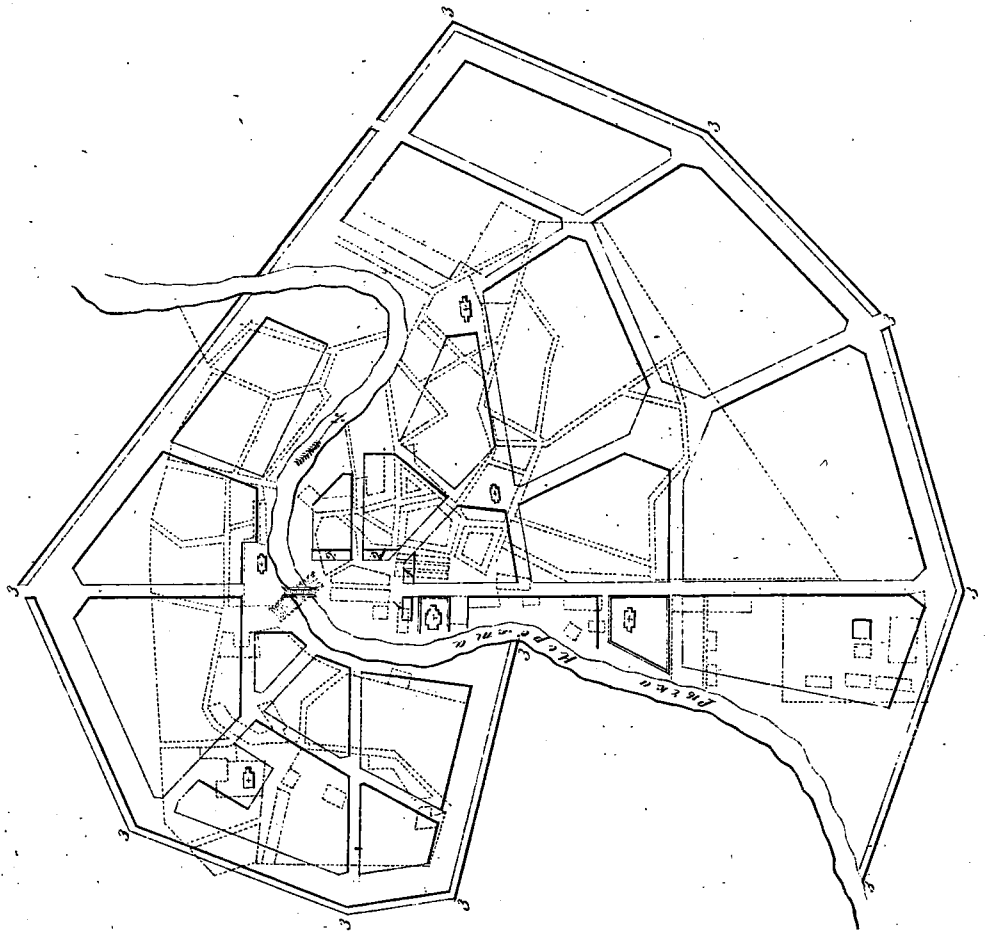
Новое, проэктованно:

Кирпичнае, покрытое свѣтло-краснае, въ основно въ правон погръ дѣлѣнае. Кирпичнае, Кирпичнае, Кирпичнае и въ основно епархіальн. гора. и нынѣ епархіальн. 1. Дѣлѣ Мундштетинае нынѣ и нынѣ Кирпичнае нынѣ, 2. Дѣлѣ Общественыае гора. и нынѣ, 3. Вѣст и погръ въ основно епархіальн.



ПЛАНЪ Крестовиднаго Намостническаго ГОРОДА ЧЕРЕХИЪ.

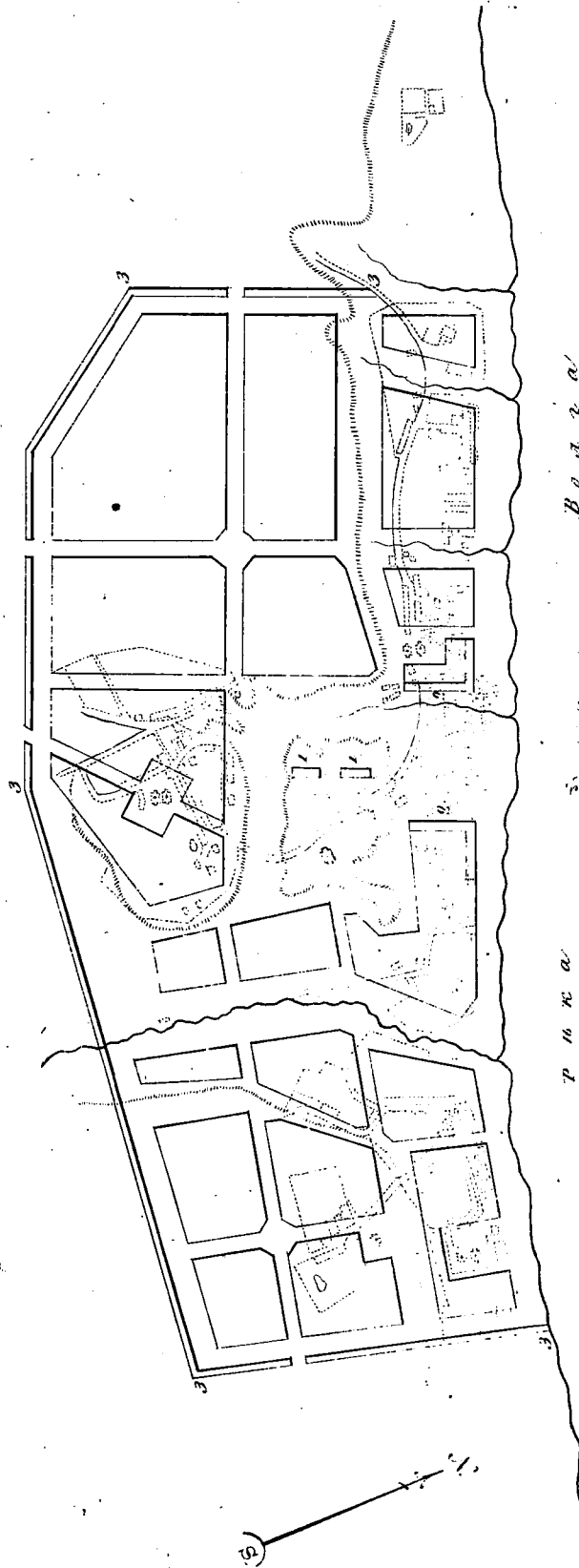
Наибольшая часть города, состоящая изъ Крестовиднаго Намостническаго Рынка. Вдоль по берегу. Рынокъ въ 1770 году. Въ Саксонскомъ городѣ.



Изъясненіе:
Состоитъ изъ четырехъ главныхъ частей, устроенъ въ крестовидномъ видѣ, — подг.
дворъ + дворы.
Вновь построенъ въ 1770 году. Вдоль по берегу. Рынокъ въ 1770 году. Вдоль по берегу.
1. Для Крестовиднаго рынка и дворы. 2. Для Крестовиднаго рынка и дворы. 3. Для Крестовиднаго рынка и дворы.

ПЛАНЪ, Костромскаго Намѣстническаго ГОРОДА ПЛЕСЦУ.

На основании данныхъ, полученныхъ
Ген. Инженеромъ Г. В. Мейеромъ въ 1881 году.
Издание по плану.
Въ С. Петербургѣ.



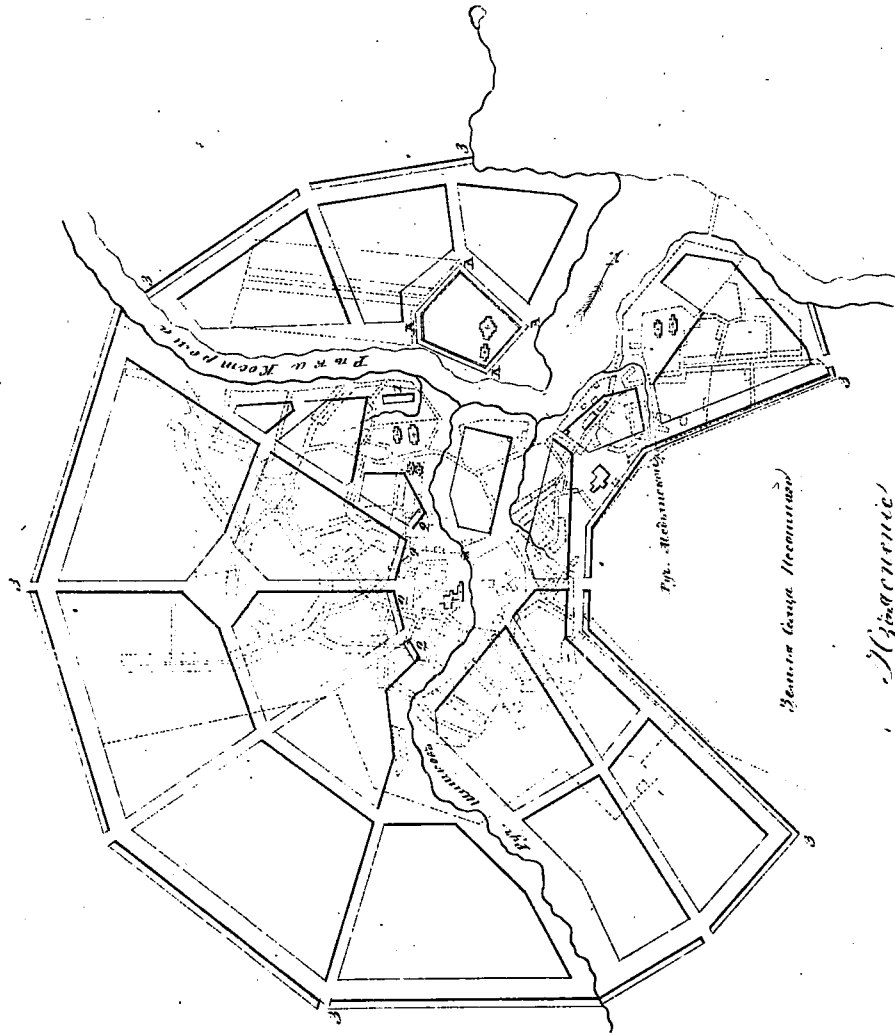
П р и м а ч а н і я

Историческое
 Основание намѣстническаго города Плесца, основанаго въ 1781 году, описано въ описаніи о Плесцѣ, составленномъ въ 1781 году. Въ настоящее время въ Плесцѣ находится 1-я Инженерная школа, а также въ Плесцѣ находится 1-я Инженерная школа, а также въ Плесцѣ находится 1-я Инженерная школа.

ПЛАНЪ *Андреевскаго Наместничества!*
Города Солигаличу.



*На издаваемый листы не отпечатано
 в. в. Императорския Академія наукъ.
 Москва в б. в. 1785 году
 в С. Императорск.*



Городъ Солигаличъ
Городъ Солигаличъ

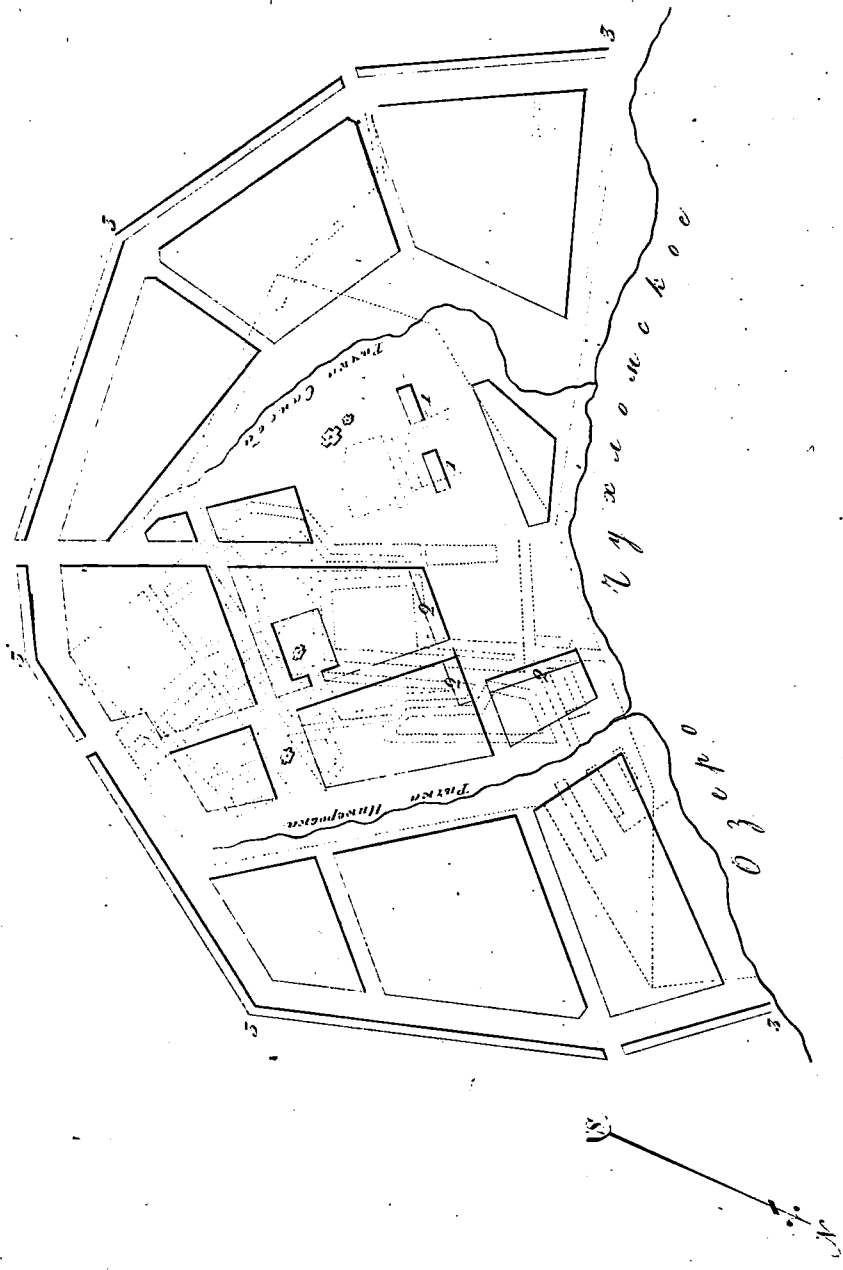
Историческое

*Соллигалль мѣсто славное: находится вѣрнее и вѣрнее. Славное
 въ историческомъ мѣстѣ. въ мѣстѣ. въ мѣстѣ. въ мѣстѣ.
 Славное, историческое мѣсто, находится въ мѣстѣ. Славное,
 историческое мѣсто, находится въ мѣстѣ. Славное,
 историческое мѣсто, находится въ мѣстѣ. Славное,
 историческое мѣсто, находится въ мѣстѣ. Славное,
 историческое мѣсто, находится въ мѣстѣ.*

ПЛАНЪ Императорскаго Наместничества Города ЧУХЛОМБЪ.



На основании плана составленъ
Сынъ Императорскаго Наместничества
Городъ Чухломбъ.
Масштабъ 1781 года.
Въ С. Петербургѣ.



Аграсимскіе

Составлены планы аграсимскіе: каменный и деревянный планы города, и деревянный въ окруженіи каменномъ, по плану 4. и 5.

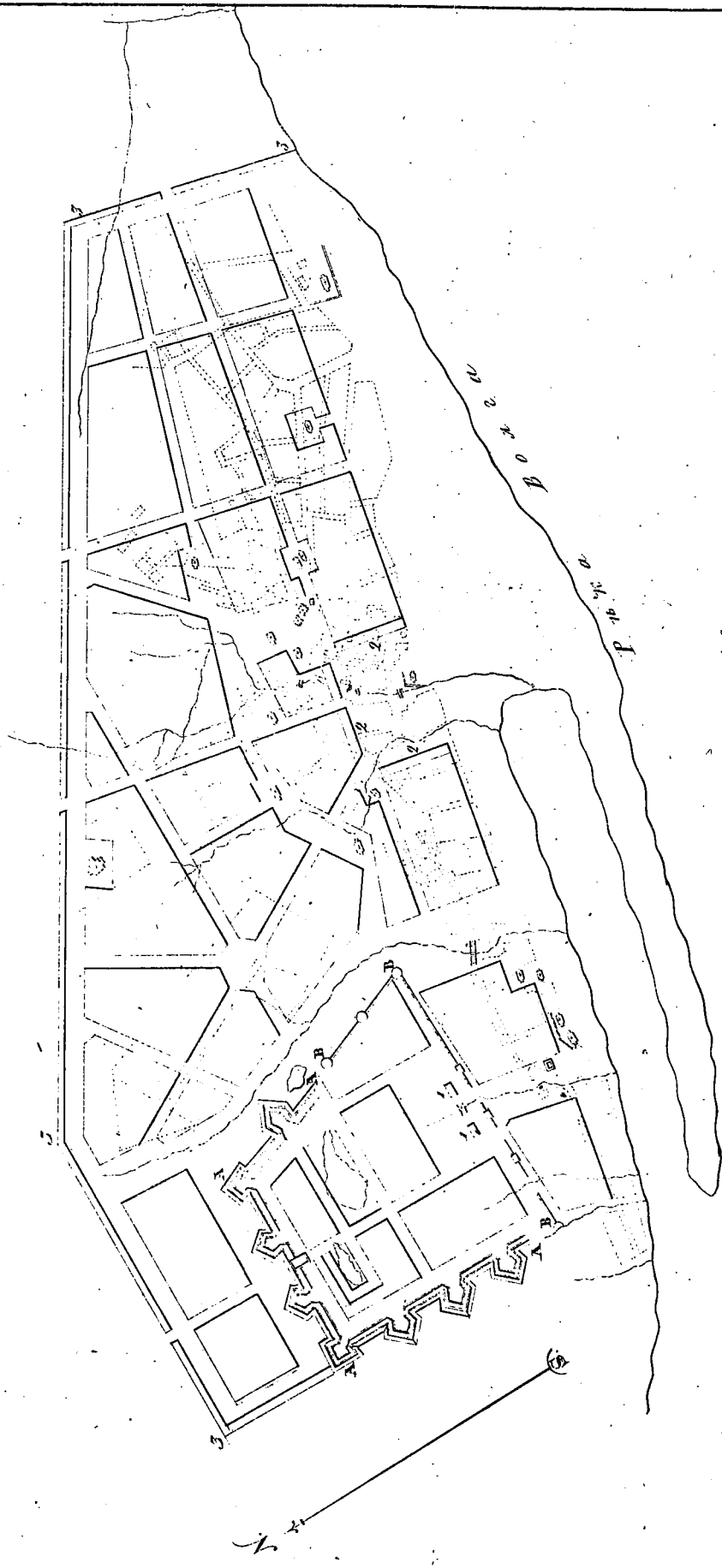
Виды города Чухломбъ:

- 1. Видъ города Чухломбъ съ каменными и деревянными зданиями и церквями аграсимскими. 1. Видъ города Чухломбъ съ каменными и деревянными зданиями и церквями аграсимскими.
- 2. Видъ каменнаго города съ каменными. 3. Видъ города съ каменными и деревянными зданиями.

**ПЛАНЪ Покровскаго Наместническаго
Города ЮРЬЕВЦУ ПОВОЛЪСКОМУ.**

На основании плана, составленного
Ген. Инженеромъ Г. Я. Шенкелемъ
Датой 1804 г.
Масштабъ 1781 года
С. Петербургъ.

Масштабъ 1/100000
100000
50000
25000
12500
6250
3125
1562
781
390
195
97
48
24
12
6
3
1



Поясненіе

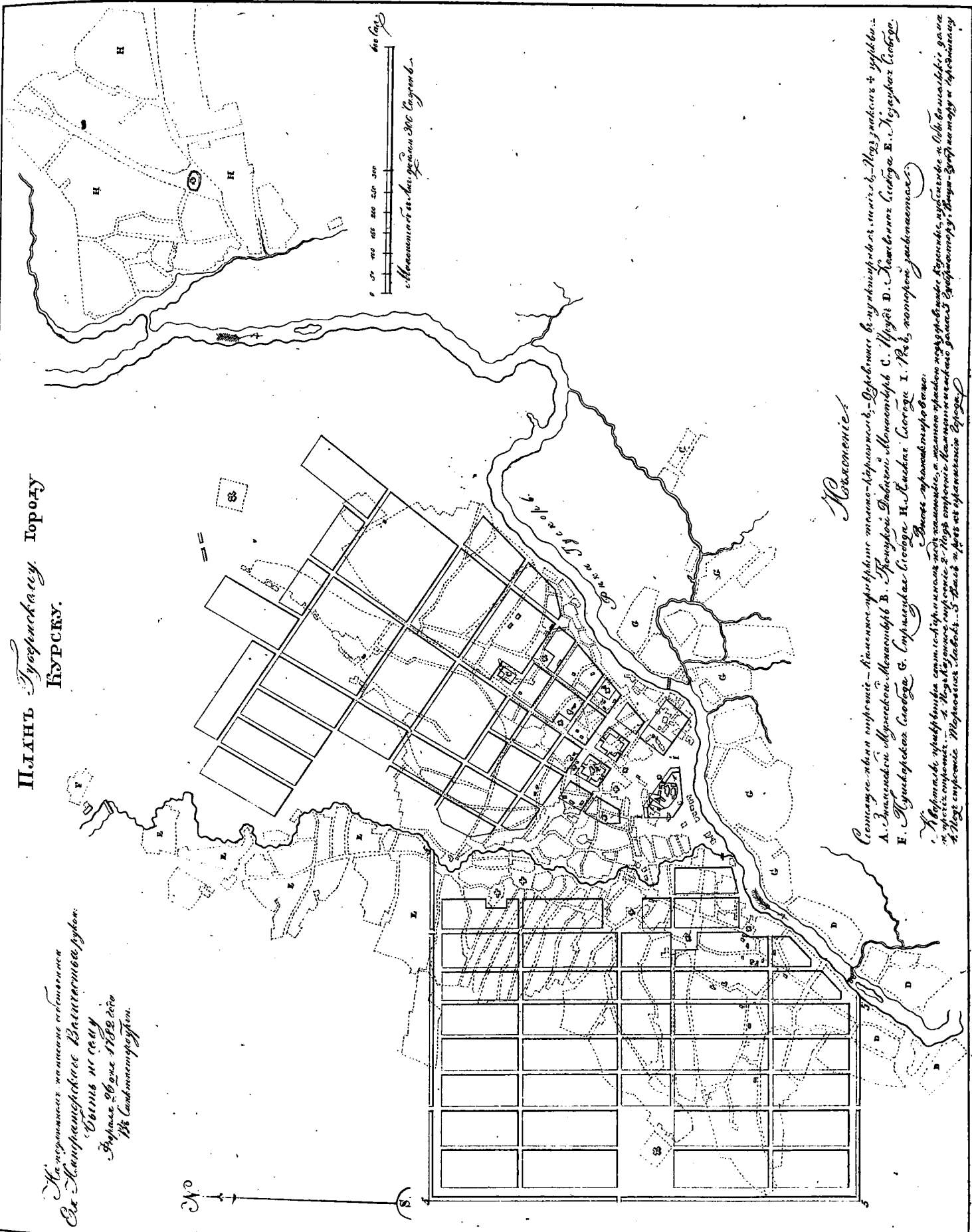
Составлено на основании плана, составленного Генерал-Инженеромъ Г. Я. Шенкелемъ Датой 1804 г. Масштабъ 1781 года. С. Петербургъ.
1. Домъ Наместническаго города. 2. Домъ Наместническаго города съ казначействомъ. 3. Домъ Наместническаго города съ казначействомъ. 4. Домъ Наместническаго города съ казначействомъ. 5. Домъ Наместническаго города съ казначействомъ. 6. Домъ Наместническаго города съ казначействомъ. 7. Домъ Наместническаго города съ казначействомъ. 8. Домъ Наместническаго города съ казначействомъ. 9. Домъ Наместническаго города съ казначействомъ. 10. Домъ Наместническаго города съ казначействомъ. 11. Домъ Наместническаго города съ казначействомъ. 12. Домъ Наместническаго города съ казначействомъ. 13. Домъ Наместническаго города съ казначействомъ. 14. Домъ Наместническаго города съ казначействомъ. 15. Домъ Наместническаго города съ казначействомъ. 16. Домъ Наместническаго города съ казначействомъ. 17. Домъ Наместническаго города съ казначействомъ.

**ПЛАНЪ ГОРОДСКАГО ГОРОДУ
КУРСКУ.**

На основании данных обследования
Еще Императорского Валуарского уезда
Въ томъ же году
Годомъ 1869 году
Въ Санктпетербургѣ.

№ 1

Масштабъ 1:1000
1 000 200 300 400 500
Въ саженяхъ



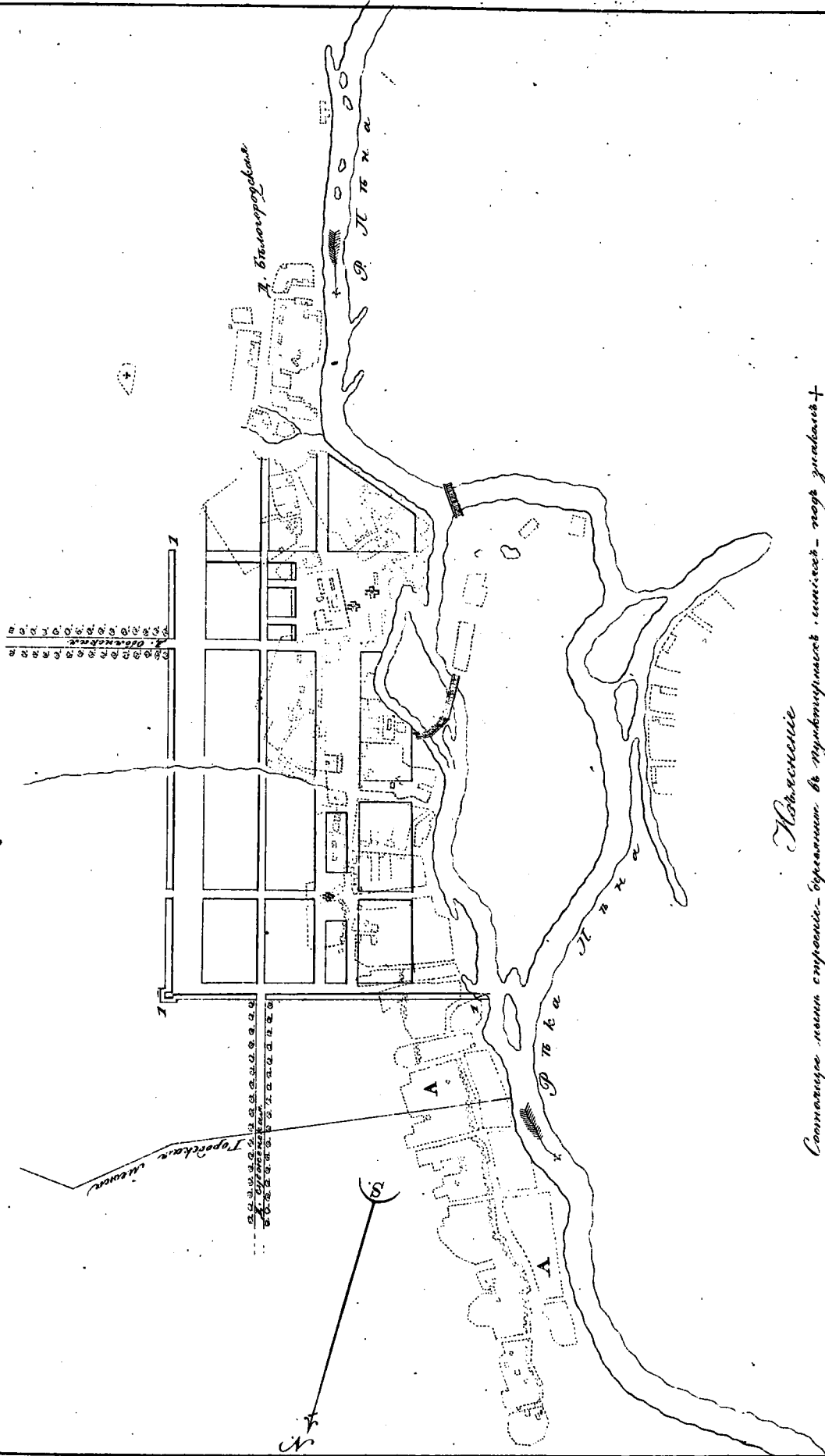
Номеникъ

- Списокъ нѣсколькихъ именъ — именъ-названій мѣсто-названій, — означенъ въ нѣсколькихъ мѣстахъ и въ нѣсколькихъ мѣстахъ:
- А. Императоръ Александръ Александровичъ
 - Б. Императоръ Николай Александровичъ
 - В. Императоръ Александръ Александровичъ
 - Г. Императоръ Николай Александровичъ
 - Д. Императоръ Александръ Александровичъ
 - Е. Императоръ Николай Александровичъ
 - Ж. Императоръ Александръ Александровичъ
 - З. Императоръ Николай Александровичъ
 - И. Императоръ Александръ Александровичъ
 - К. Императоръ Николай Александровичъ
 - Л. Императоръ Александръ Александровичъ
 - М. Императоръ Николай Александровичъ
 - Н. Императоръ Александръ Александровичъ
 - О. Императоръ Николай Александровичъ
 - П. Императоръ Александръ Александровичъ
 - Р. Императоръ Николай Александровичъ
 - С. Императоръ Александръ Александровичъ
 - Т. Императоръ Николай Александровичъ
 - У. Императоръ Александръ Александровичъ
 - Ф. Императоръ Николай Александровичъ
 - Х. Императоръ Александръ Александровичъ
 - Ц. Императоръ Николай Александровичъ
 - Ч. Императоръ Александръ Александровичъ
 - Ш. Императоръ Николай Александровичъ
 - Щ. Императоръ Александръ Александровичъ
 - Ъ. Императоръ Николай Александровичъ
 - Ы. Императоръ Александръ Александровичъ
 - Э. Императоръ Николай Александровичъ
 - Ю. Императоръ Александръ Александровичъ
 - Я. Императоръ Николай Александровичъ

На основании чертежа составлена
 Его Императорского Высочества Рубенъ
 Бюль по плану
 Магн 10 июня 1765 года
 Его Императорского Высочества

ПЛАНЪ *Буржаскаго Имманитимасева*
ГОРОДУ БОГАТОМУ.

Масштабъ въ Арш. градусахъ 200 Саженъ.

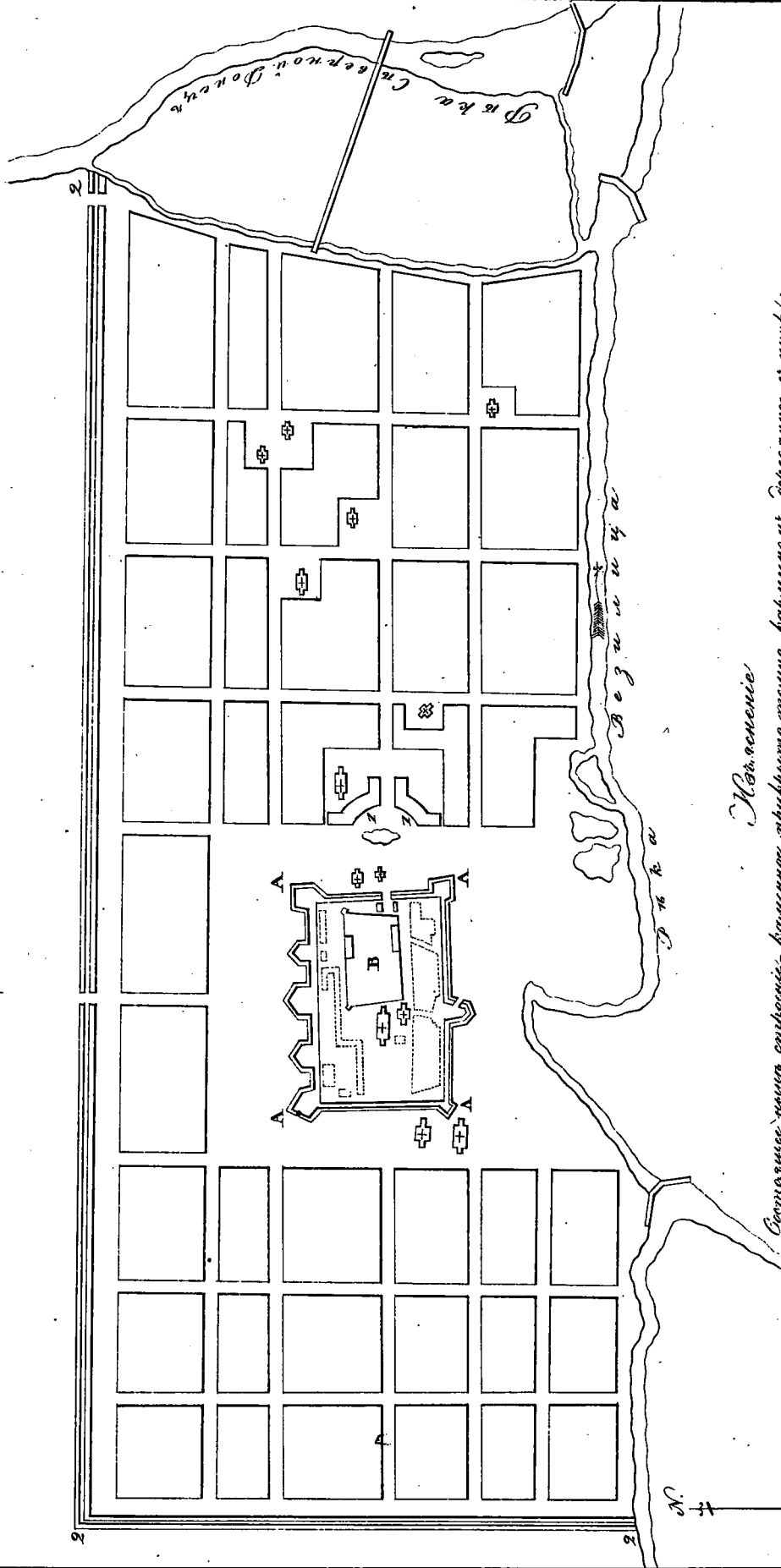


Пояснение

Составлено на основании чертежа, составленного в присутствии комиссаров - поваръ званыхъ +
 Чурбанъ... А Оружейная фабрика...
 Вновь учрежденъ...
 Которыми учреждены святии...
 Которыми учреждены святии...
 Которыми учреждены святии...

ПЛАНЪ ПУРСКАГО НАМЕСТНИЧЕСТВА ЮРГАДУ БѢЛГОРОДУ.

Высокаинъ
Конфуриковъ
Страна 20 мая 1768 года



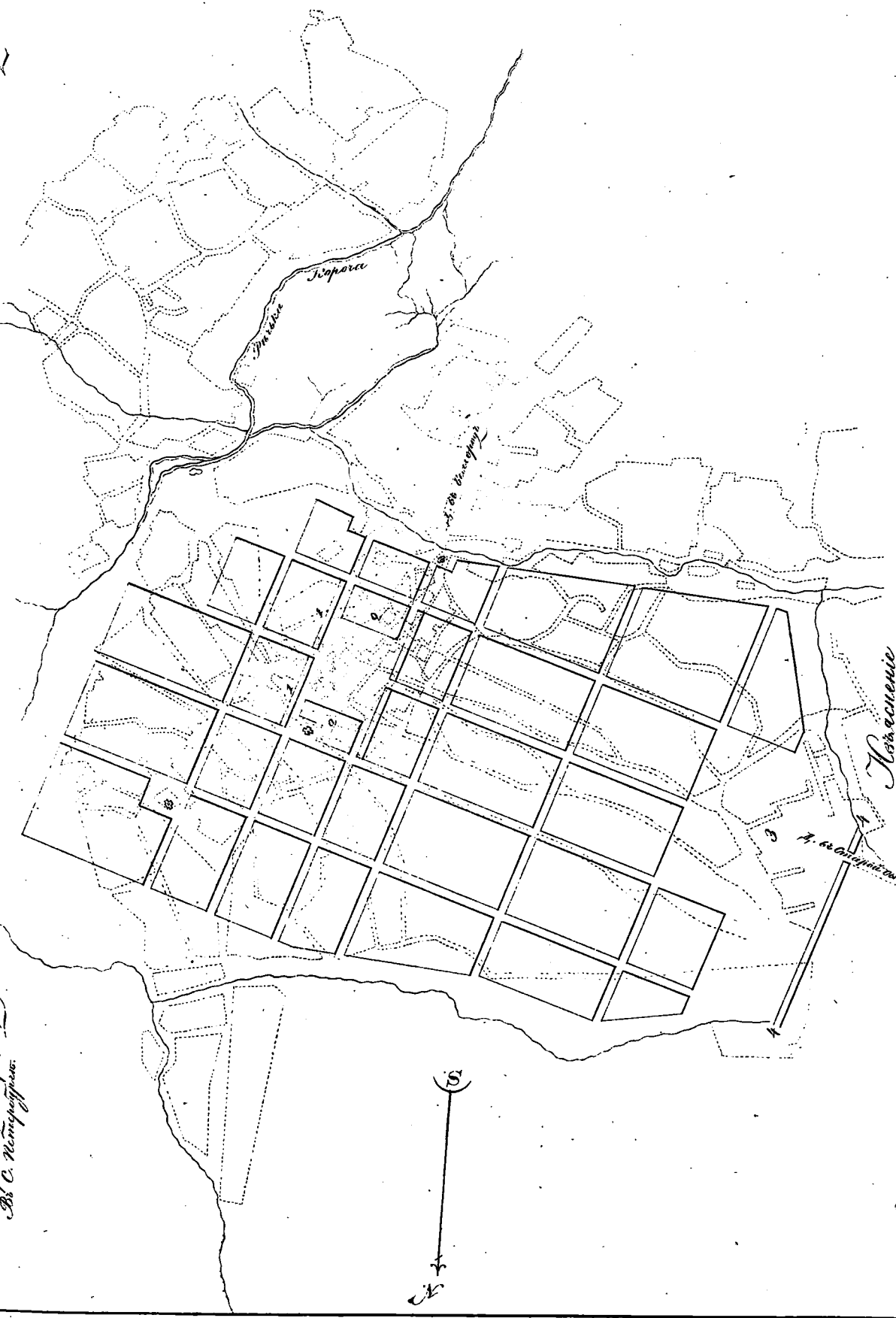
Имя улицы

Восточная часть сиротскихъ жилищъ. Начинено при царице татише. Корпусы А, Б, В, Г, Д, Е, Ж, З, И, К, Л, М, Н, О, П, Р, С, Т, У, Ф, Ц, Ч, Ш, Щ, Ъ, Ы, Ь, Э, Ю, Я.

Западная часть сиротскихъ жилищъ. Начинено при царице татише. Корпусы А, Б, В, Г, Д, Е, Ж, З, И, К, Л, М, Н, О, П, Р, С, Т, У, Ф, Ц, Ч, Ш, Щ, Ъ, Ы, Ь, Э, Ю, Я.

На основании начисленного восточного
Ее Императорского Высочества
Великого князя Александра
Александровича 16 мая 1784 года
В. С. Мельниковым.

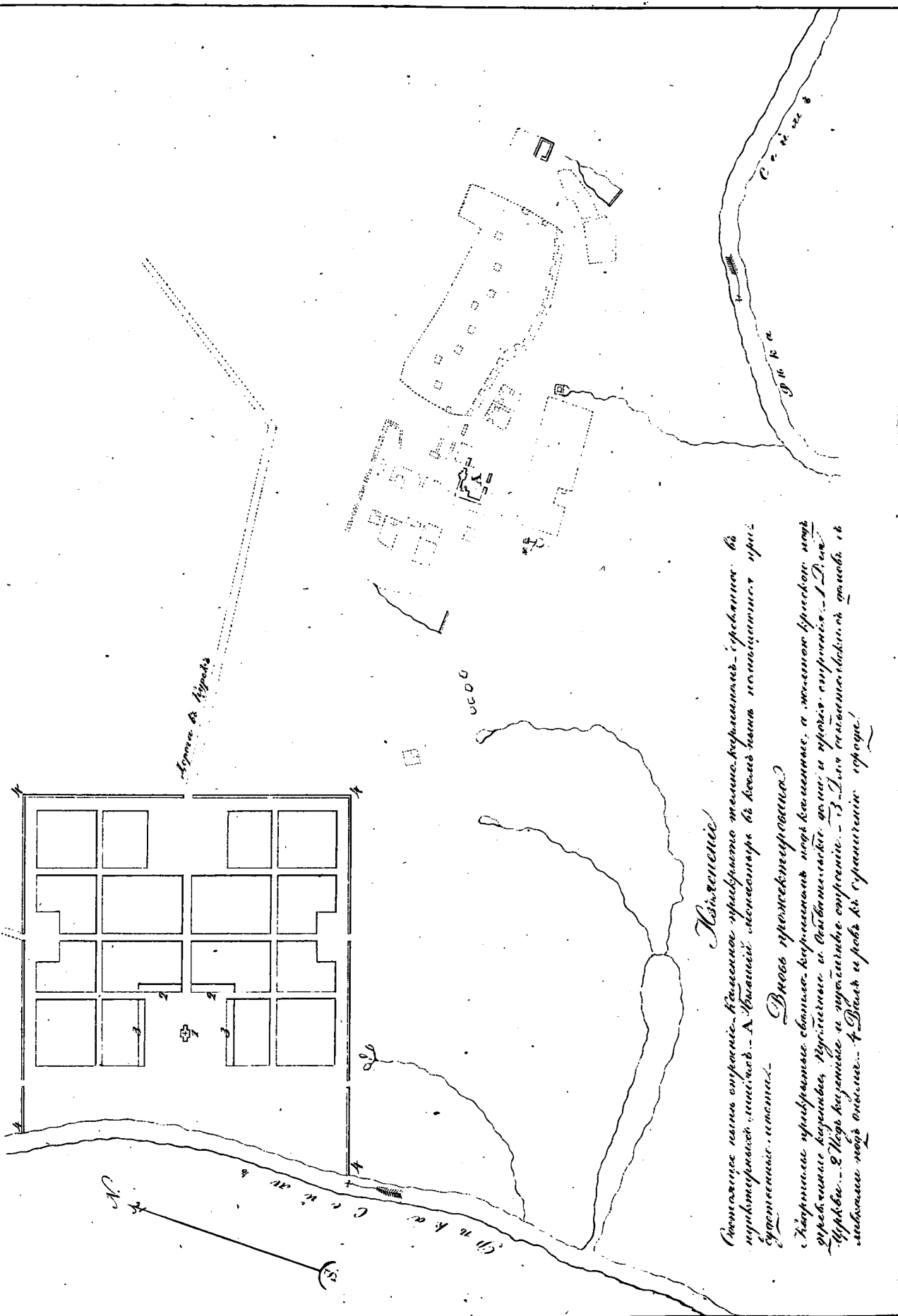
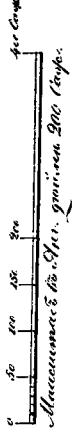
ПЛАНЪ Императорского Высочества Города КОРОУЪ.



Составлено на основании начисленного восточного
Ее Императорского Высочества
Великого князя Александра
Александровича 16 мая 1784 года
В. С. Мельниковым.

На основании чертежа составлен
 Его Императорского Высочайшего
 Двора по Выс.
 Приказа 11 мая 1884 года
 Об С. Кавказском.

ПЛАНЪ
 Курскане Милитаризованна
 ЮРТУ ЛЬГОВУ.



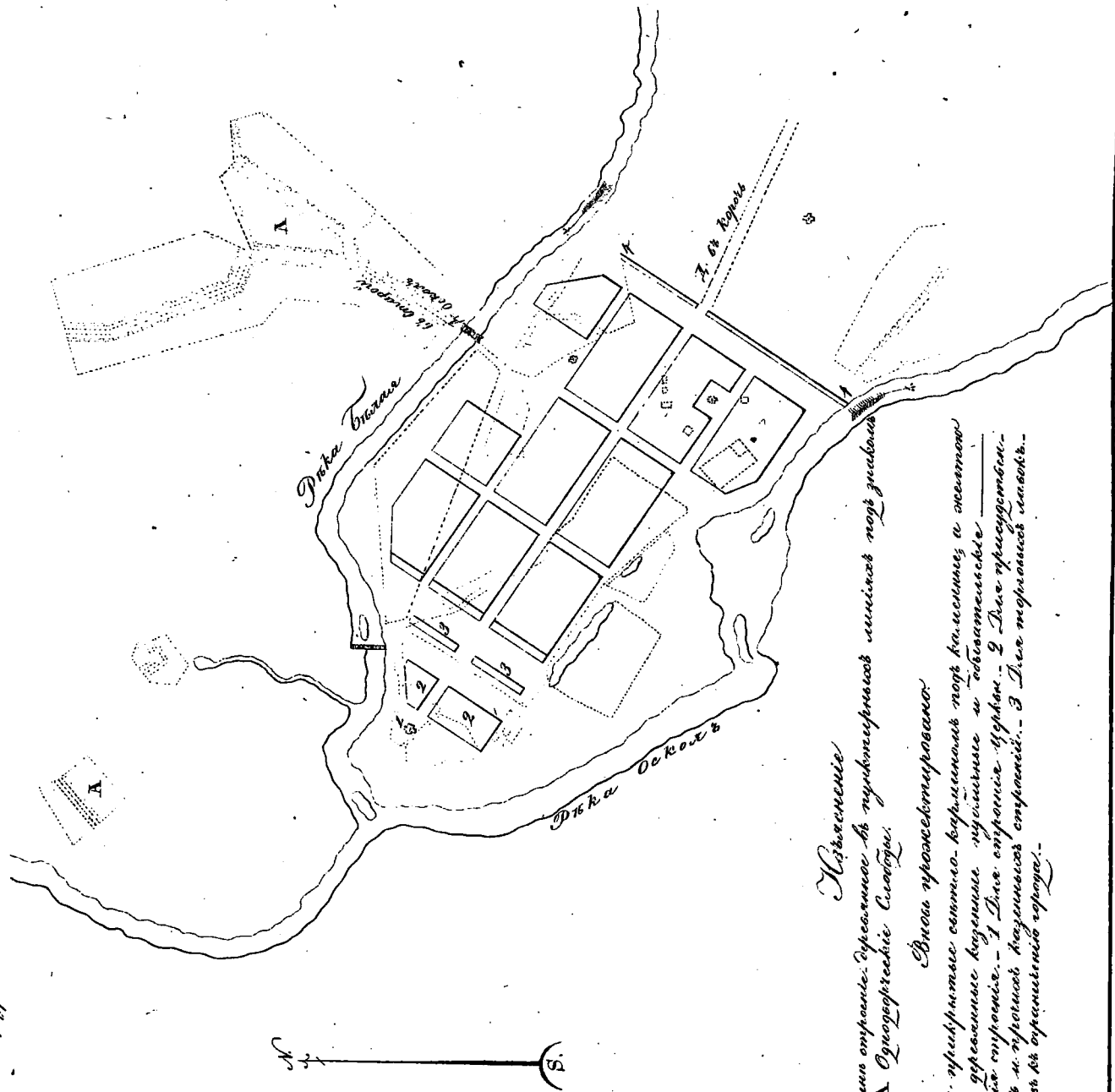
Объясненіе

Самое главное здание — казармы, прибиты то же. Кухня, офицерская, скарпен. въ
 курортной части. А — каменный колодезь въ конце южной стороны. 1 — Дворъ
 скарпен. и конный. 2 — вновь построенное здание. 3 — Дворъ казеннаго склада съ
 казармами. 4 — Дворъ и ровъ въ сѣверо-восточной части.

Капитанские казармы, казенная, офицерская, скарпен. и конная, каменная казенная, и
 каменная казенная, казенная и казенная. 1 — Дворъ
 казеннаго склада съ казармами. 2 — Дворъ казеннаго склада съ казармами. 3 — Дворъ
 казеннаго склада съ казармами. 4 — Дворъ и ровъ въ сѣверо-восточной части.

Найденная и начертанная
 в г. Александровском Александровской
 Губернии по плану
 1804 года
 В. С. Немецовой

ПЛАНЪ ПУСКОВОГО НАМИНАТЕЛЬНОГО
 ГОРОДУ НОВОМУ ОСКОЛУ.



Поясненіе

Смѣтается число домовъ: 1. Дворянскіе жилища и каменныя и деревянные
 + 11. Каменныя. А. Огнотрѣсскіе Синодальскіе.

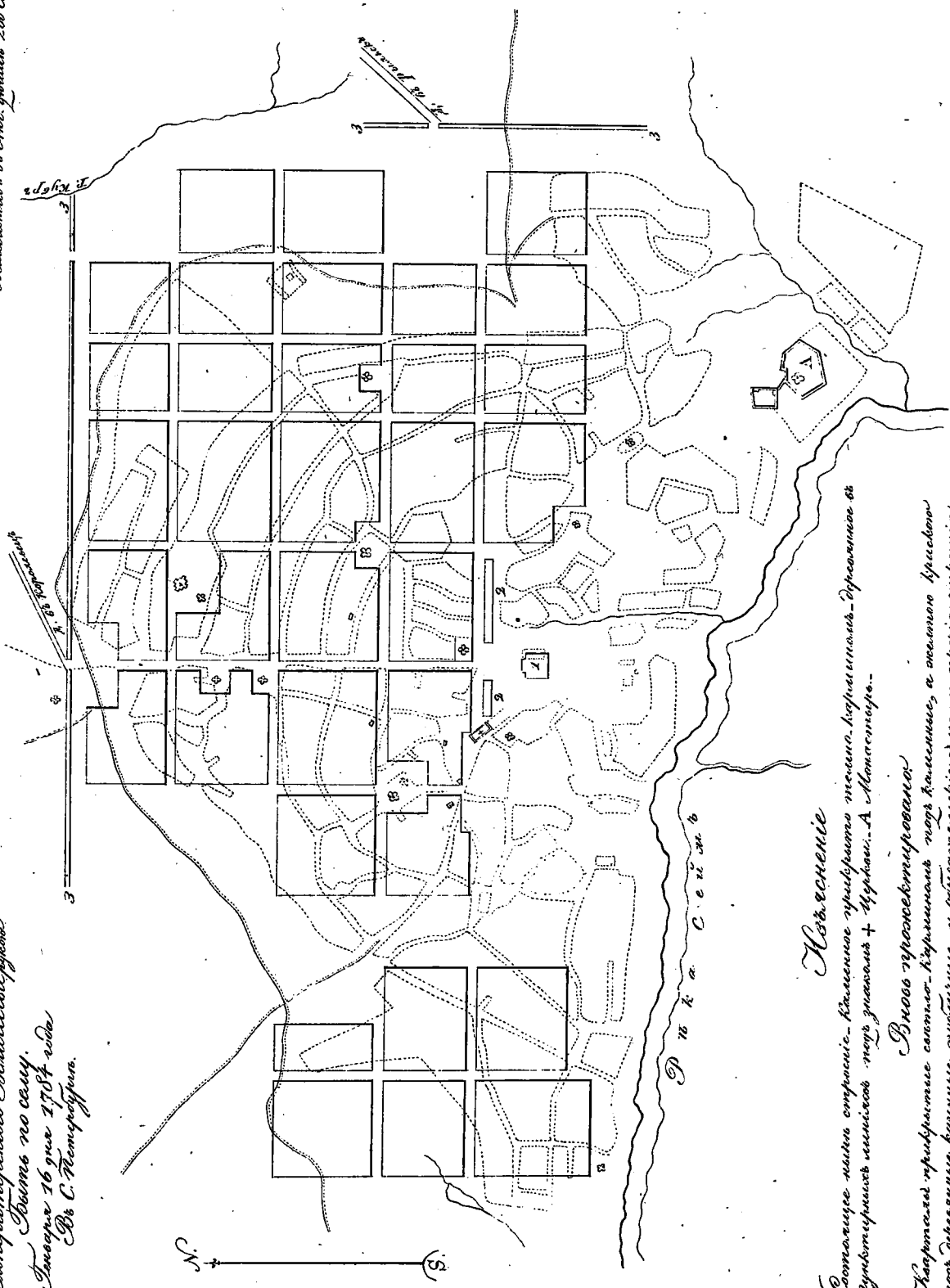
Вновь проектируемые:

1. Каменныя, 2. Деревяныя, 3. Каменныя, 4. Каменныя, 5. Каменныя, 6. Каменныя, 7. Каменныя, 8. Каменныя, 9. Каменныя, 10. Каменныя.

ПЛАНЪ Шуровского Намыстимыя Городу ПУТИВЛЮ.

На подлинный написанъ собственноручно
Св. Императорскаго Величества Курьера
Губернаторъ по саму.
Губернаторъ 16 дня 1787 года
Въ С. Петербургѣ.

0 100 200 300 400 Сажен.
Масштабъ въ 1/100000 (или 200 Сажен.)



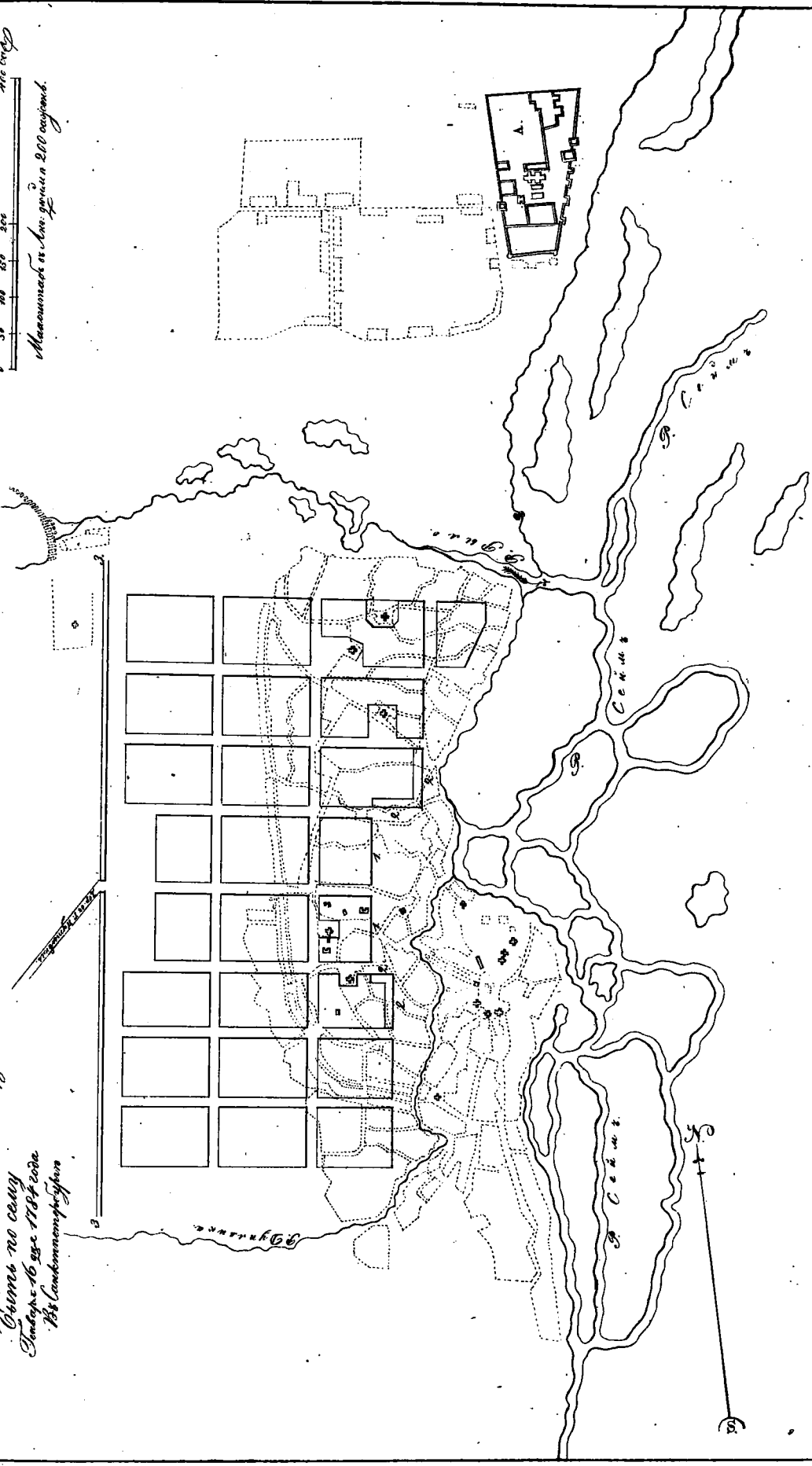
Новоселіе

Вотачеже видно строеніе. Каменное прывычато темни. Кирпичнаго. Дервянаго въ
пунктирныхъ мѣстахъ погъ дворянъ + Курьянъ. А Монастыря.
Вновь учрежденныя строенія
Кварталъ прибитыя сапого. Кирпичнаго погъ каменныя, а остальныя Крестовъ
погъ деревянныя каменные, публичныя и обывательскыя дѣла и публичныя отроженныя.
1 Дня присутствіемъ мѣстныя. 2 Дня погъ оной мѣстныя. 3 Въ погъ къ оной
мѣстныя погъ.

ПЛАНЪ ПУРСКАГО НАПОТНИЦЕСТВА ГОРОДУ РЫЛЬСКУ.

На пожеланіе комитета собиравшаго
Ея Императорскаго Высочества рубль
Выдать по плану
Датированъ въ 1874 году
Въ Санктпетербургѣ

Масштабъ отъ 1 дюйма = 200 саженей.

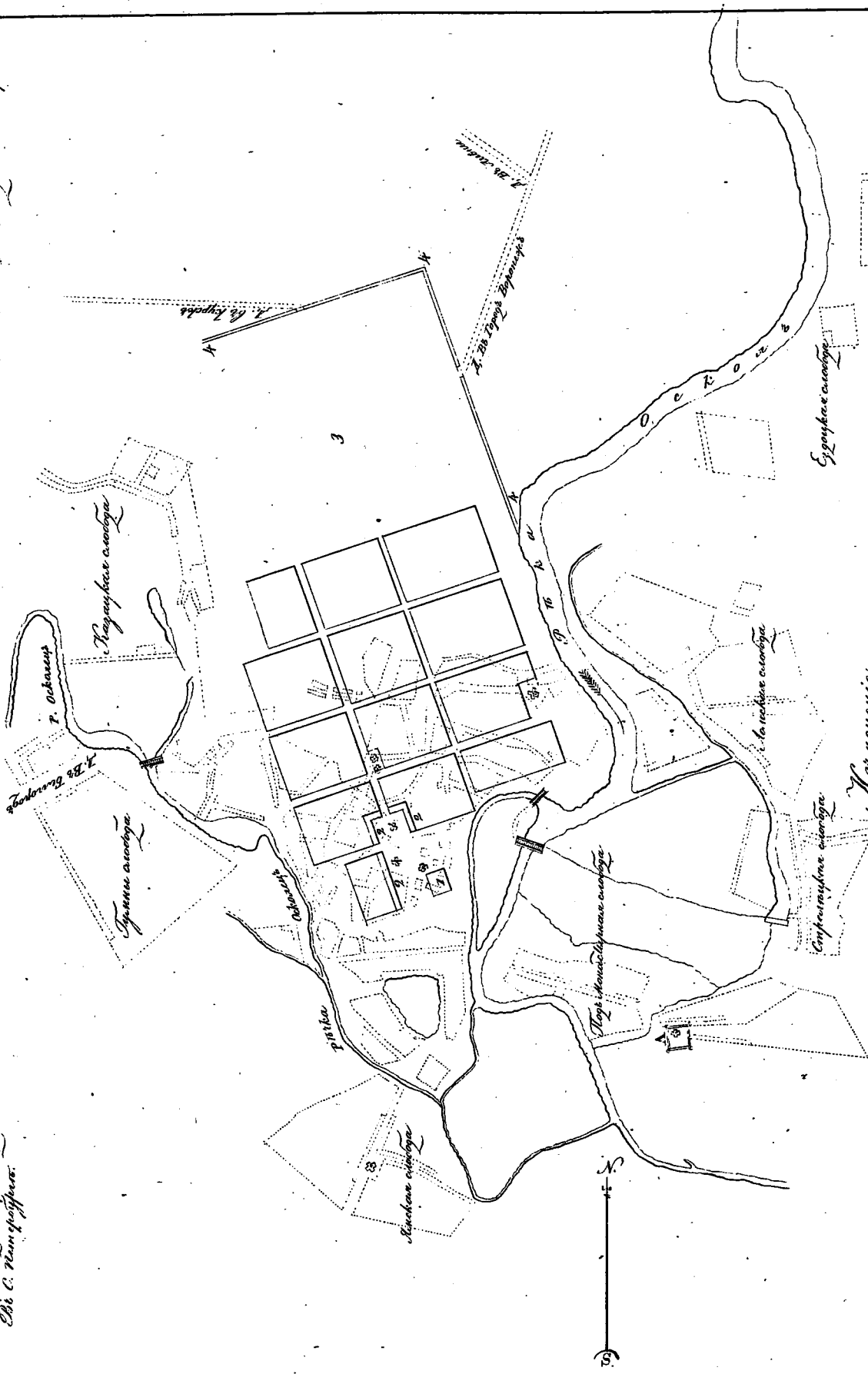


Поясненіе:

- Семнадцать новыхъ строеній — каменныхъ, кирпичныхъ, глино-карпачныхъ. Деревянные — изъ вырубленныхъ пилящихъ. — Подъ знаками + и цифрами.
- Въ новыя строенія включено:
 1. Подъ знаками, кирпичныя, а также каменныя, в дачномъ пространствѣ между улицами Казанскою, Пурганскою и Свѣтловскою дача и пріемныя строенія.
 2. Подъ знаками, каменныя, съ садомъ въ задней части, въ каменномъ подвѣздѣ.
 3. Подъ знаками, каменныя, подъ домомъ въ Пурганской дачѣ.

ПЛАНЪ ПУРГАВЪ НА ПЛОЩИНКѢСВОА ГОРОДУ СТАРАГО ОСКОЛА.

Изданный по плану составленному
Ев. М. Курганскимъ въ 1788 году.
Съясненъ по плану
Генерала Шубина въ 1788 году.
Объ С. П. Шубинъ.

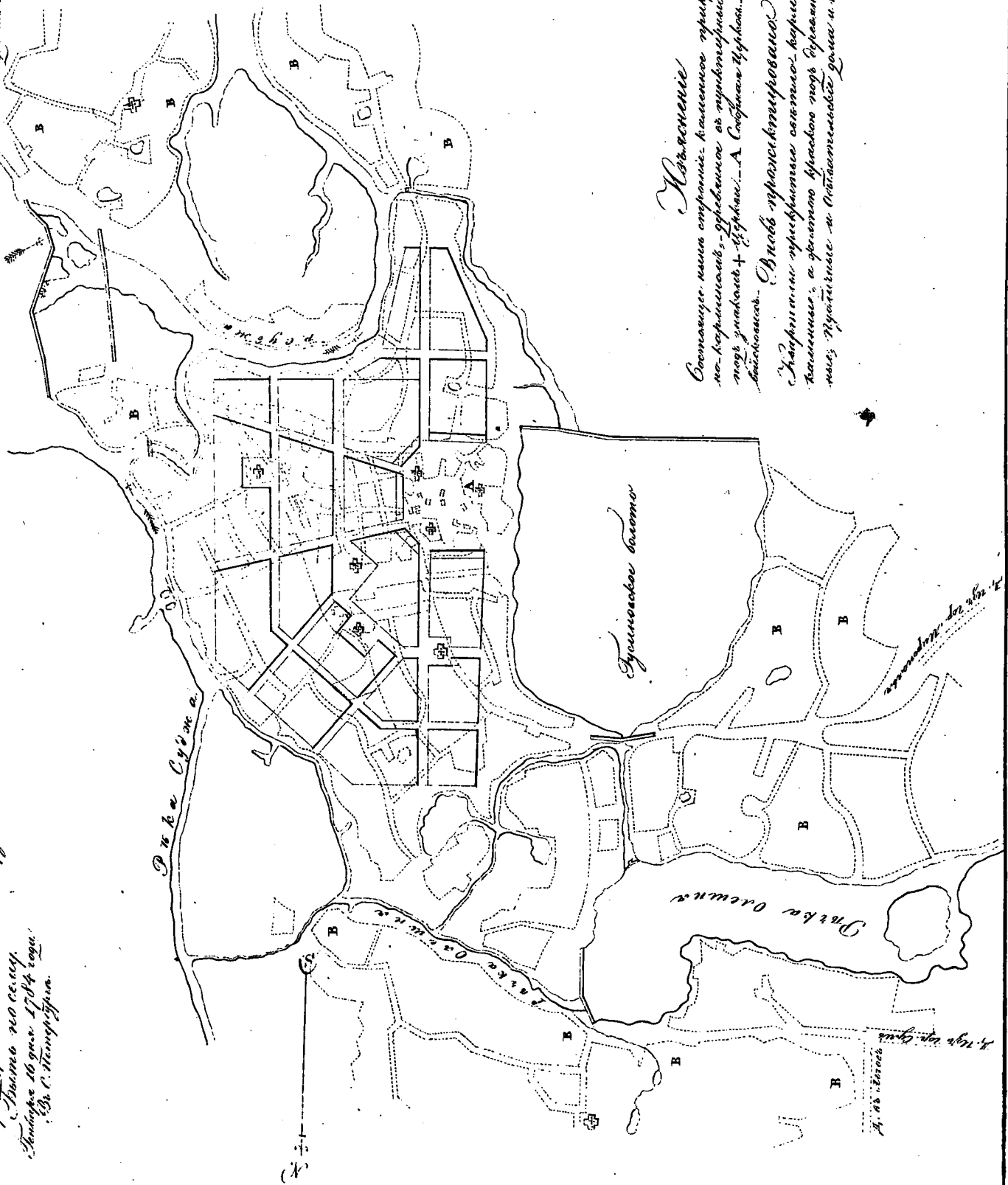


Новоселіе

Составленъ по плану составленному Курганскимъ въ 1788 году. Масштабъ въ 1 дюймъ равенъ 200 саж.
Изданный по плану составленному Шубинымъ въ 1788 году. Масштабъ въ 1 дюймъ равенъ 200 саж.
Съясненъ по плану составленному Шубинымъ въ 1788 году. Масштабъ въ 1 дюймъ равенъ 200 саж.
Объ С. П. Шубинъ.

ПЛАНЪ Курганскаго Наместническаго
Губернскаго СУДЪЖЬ.

Или, по старинному, истинному составу
Св. Императорскаго Высочайшаго
Губернскаго Судъжа
Губернскаго Судъжа
Губернскаго Судъжа

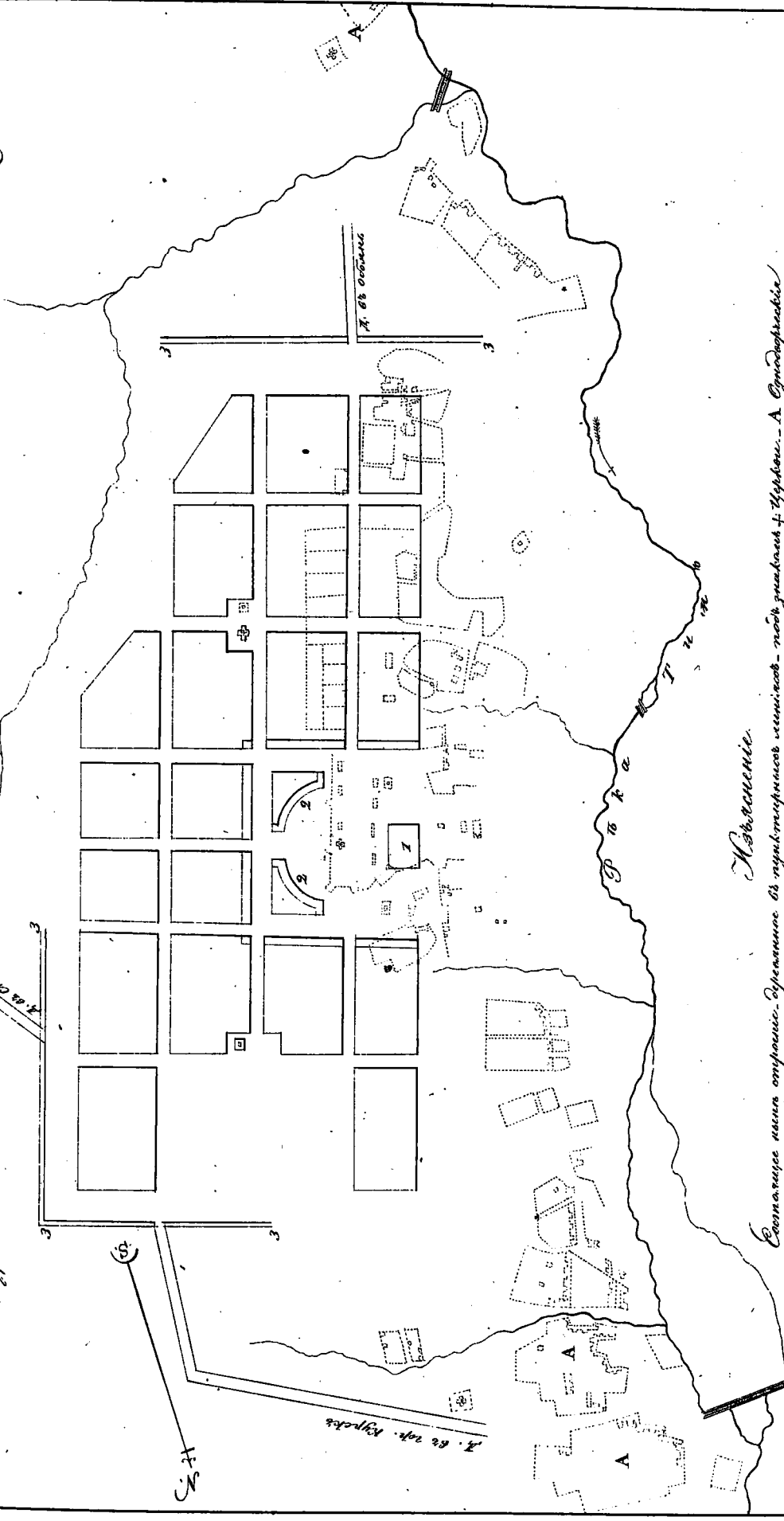


Примечание
Составляет нѣма отропане, каменное зрубкасто, ман-
но, каменное, зрубкасто, зрубкасто, зрубкасто, зрубкасто,
ночь зрубкасто + зрубкасто. А. Сабжанъ зрубкасто. В. Сабжанъ
зрубкасто. Сабжанъ зрубкасто.
Углубленныя зрубкасто, каменное, каменное, каменное, каменное,
зрубкасто, а зрубкасто зрубкасто зрубкасто зрубкасто зрубкасто,
зрубкасто, зрубкасто, зрубкасто, зрубкасто, зрубкасто, зрубкасто,
зрубкасто, зрубкасто, зрубкасто, зрубкасто, зрубкасто, зрубкасто.

На подлинной планшетах
 Е. К. Куприяновского Выходного пункта
 Выход по плану
 Формат 16 гр. 17 д. 17 в.
 В. С. Куприянов.

ПЛАНЪ Куприяновскаго Выходнаго пункта
 ГОРОДУ ТИМУ.

Масштабъ въ 1 дюймъ = 250 Саженъ.

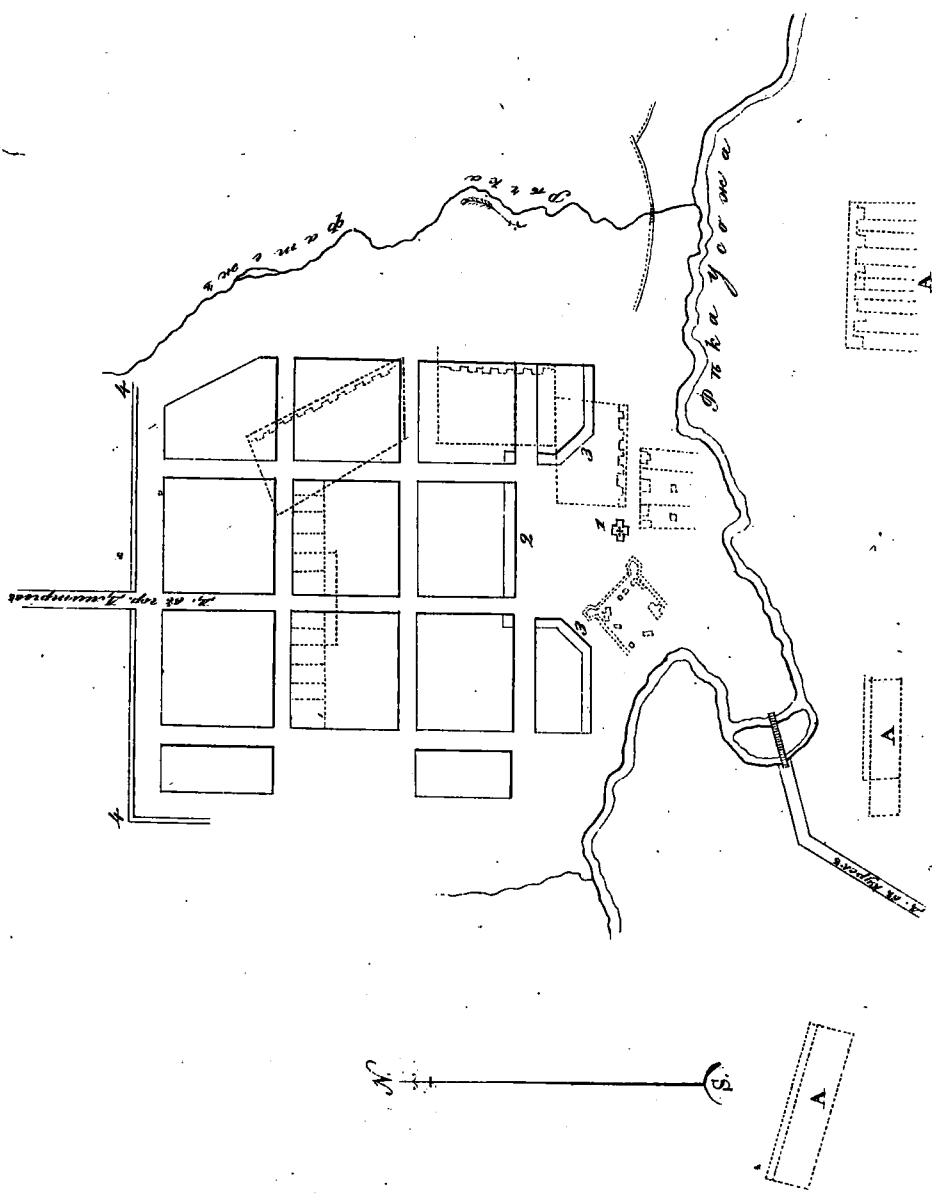
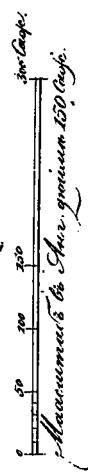


Поясненіе.

Самыя высокія горы въ окрестностяхъ Тиму - горы Куприяновскаго Выходнаго пункта.
 1. Дворъ въ окрестностяхъ Тиму.
 2. Дворъ въ окрестностяхъ Тиму.
 3. Дворъ въ окрестностяхъ Тиму.

Изобретена из материалов собственного
 С.А. Купорядова в Вильянской уезд.
 Двухъ по плану.
 Января 26 дня 1784 года
 В.С. Мухоморова.

**ПЛАНЪ Курскан Каменистой
 ГОРОДУ ФАГЕЖУ.**



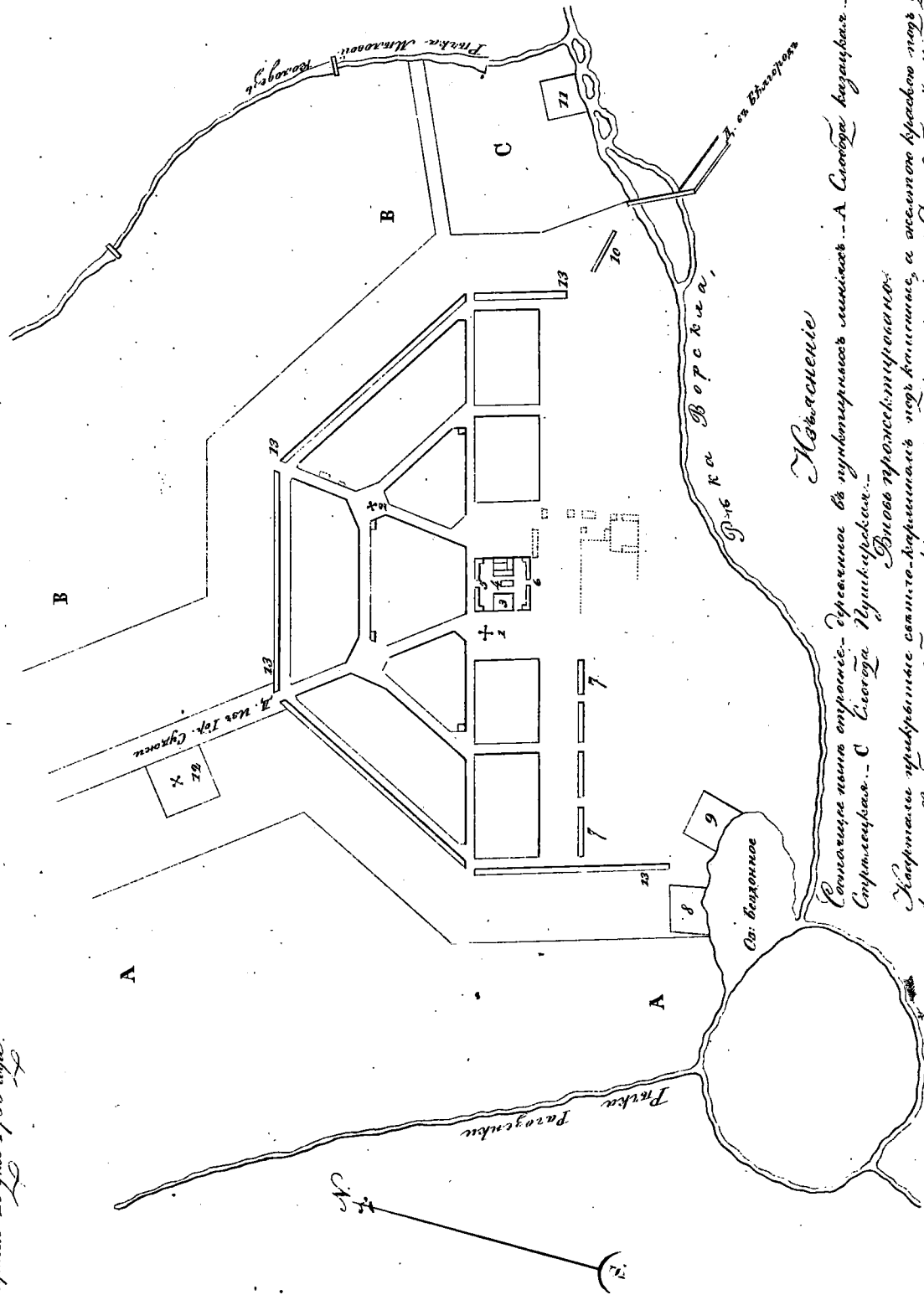
Изъясненіе

Сююлице: камае ограда; дѣрзанае въ нубрнурнае мншае. А. Оубрнурнае аеоба.
 Каурнша: нубрнурнае сама. Каурншае поа каменнае, а оамае Крааеа поа оубрнурнае каурншае; нубрнурнае поа и каурншае сама и нубрнурнае сама. 1. Дна нубрнурнае. 2. Поа каурншае и нубрнурнае сама. 3. Дна нубрнурнае сама са каурншае поа оубрнурнае. 4. Поа и поа въ оубрнурнае поа.

ПЛАНЪ *Турьскаго Наместническаго*
ГОРОДУ ХОТМЫЖСКУ.



Высочайше
Конфирмованъ
21 Октября 20 г. 1786 года.
L. P.



Нѣясненіе!

Сотворена по плану отроми. - сформировано въ нундирмискоу мискоу... А Св. Николая восточная - В Св. Николая
Св. Николая... С Св. Николая восточная... Восток

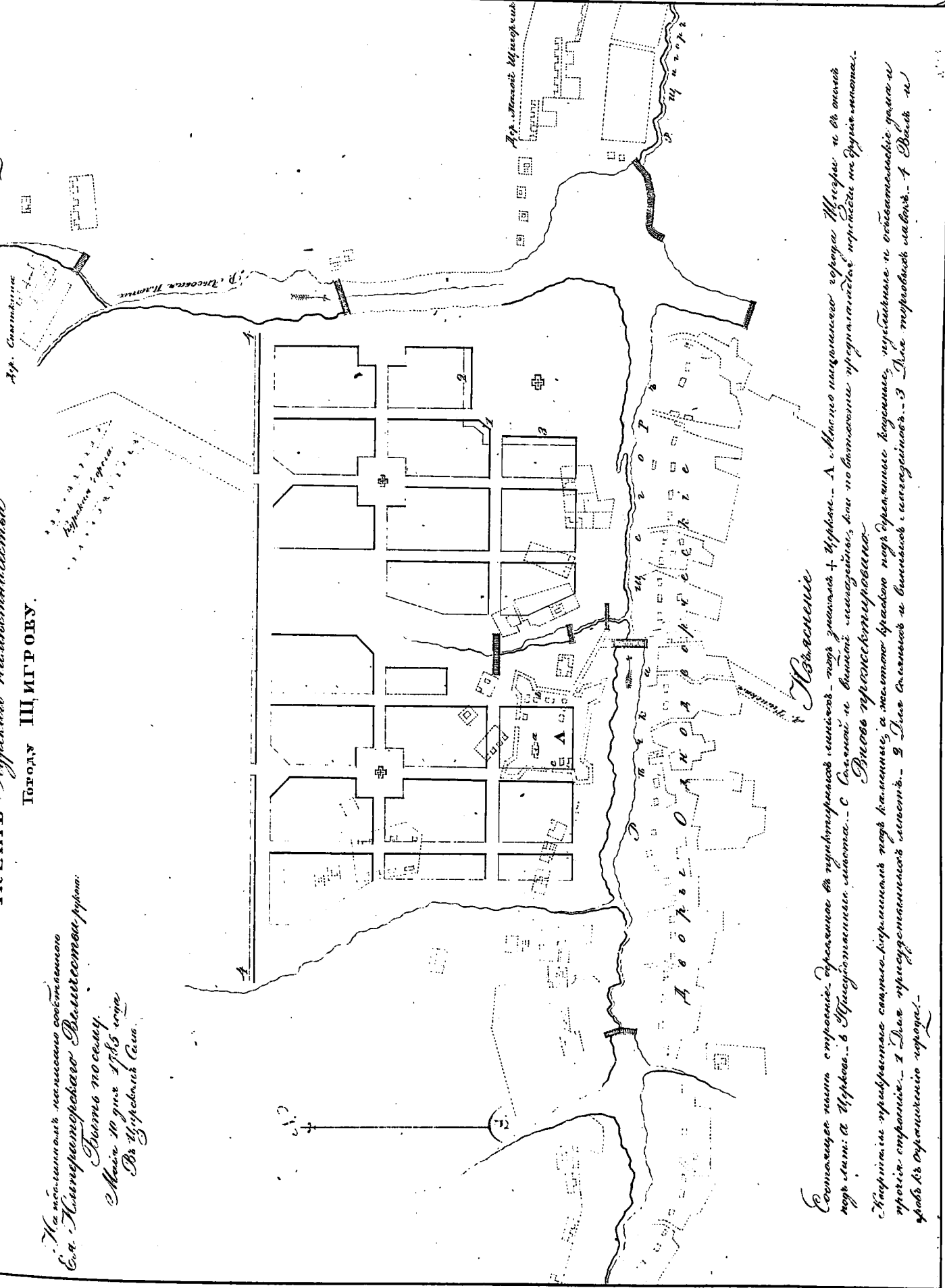
Киританы прибранные св. Николая восточная, а восточная восточная пог. дурманские
Киританы, Туркмены и мискоу мискоу. - 1 Дня восточная Туркмен. - 2 Дня восточная
восточная Туркмен. - 3 Дня восточная мискоу мискоу. - 4 Дня восточная мискоу мискоу.
5 Дня восточная восточная мискоу мискоу. - 6 Дня восточная мискоу мискоу.
7 Дня восточная мискоу мискоу. - 8 Дня восточная мискоу мискоу.
9 Дня восточная мискоу мискоу. - 10 Дня восточная мискоу мискоу.
11 Дня восточная мискоу мискоу. - 12 Дня восточная мискоу мискоу.

**ПЛАНЪ Пурскана Мѣстности
Городу ШИГРОВУ.**

На починкомъ исаиано собственнаго
Св. Католическаго Викариата.

Съимъ по сему
Мая 10 гна 1864 года
Въ Шигровѣ Св.

300 Саженъ
Масштабъ въ Шигровѣ 1:50 Саженъ.



Составленъ планъ строения дурнаго въ пурсканой мѣстности по плану и чертежамъ. А. Мѣсто пурсканой дурнаго Миссы и въ оной по плану: А. Черковъ... Б. Пурсканой мѣстности... С. Св. Св. и вѣной мѣстности, кои по плану и чертежамъ... Д. Мѣсто пурсканой мѣстности... Е. Мѣсто пурсканой мѣстности... Ж. Мѣсто пурсканой мѣстности... З. Мѣсто пурсканой мѣстности... И. Мѣсто пурсканой мѣстности... К. Мѣсто пурсканой мѣстности... Л. Мѣсто пурсканой мѣстности... М. Мѣсто пурсканой мѣстности... Н. Мѣсто пурсканой мѣстности... О. Мѣсто пурсканой мѣстности... П. Мѣсто пурсканой мѣстности... Р. Мѣсто пурсканой мѣстности... С. Мѣсто пурсканой мѣстности... Т. Мѣсто пурсканой мѣстности... У. Мѣсто пурсканой мѣстности... Ф. Мѣсто пурсканой мѣстности... Ц. Мѣсто пурсканой мѣстности... Ч. Мѣсто пурсканой мѣстности... Ш. Мѣсто пурсканой мѣстности... Щ. Мѣсто пурсканой мѣстности... Ъ. Мѣсто пурсканой мѣстности... Ы. Мѣсто пурсканой мѣстности... Ь. Мѣсто пурсканой мѣстности... Э. Мѣсто пурсканой мѣстности... Ю. Мѣсто пурсканой мѣстности... Я. Мѣсто пурсканой мѣстности.

ПЛАНЪ

Монашескаго Кланчичинскаго
Городу МОГИЛЕВУ.

Масштабъ 1:10000
Масштабъ 1:10000
Масштабъ 1:10000

На планѣ означены: 1. Монашескаго Кланчичинскаго
Городу МОГИЛЕВУ. 2. Монашескаго Кланчичинскаго
Городу МОГИЛЕВУ. 3. Монашескаго Кланчичинскаго
Городу МОГИЛЕВУ.

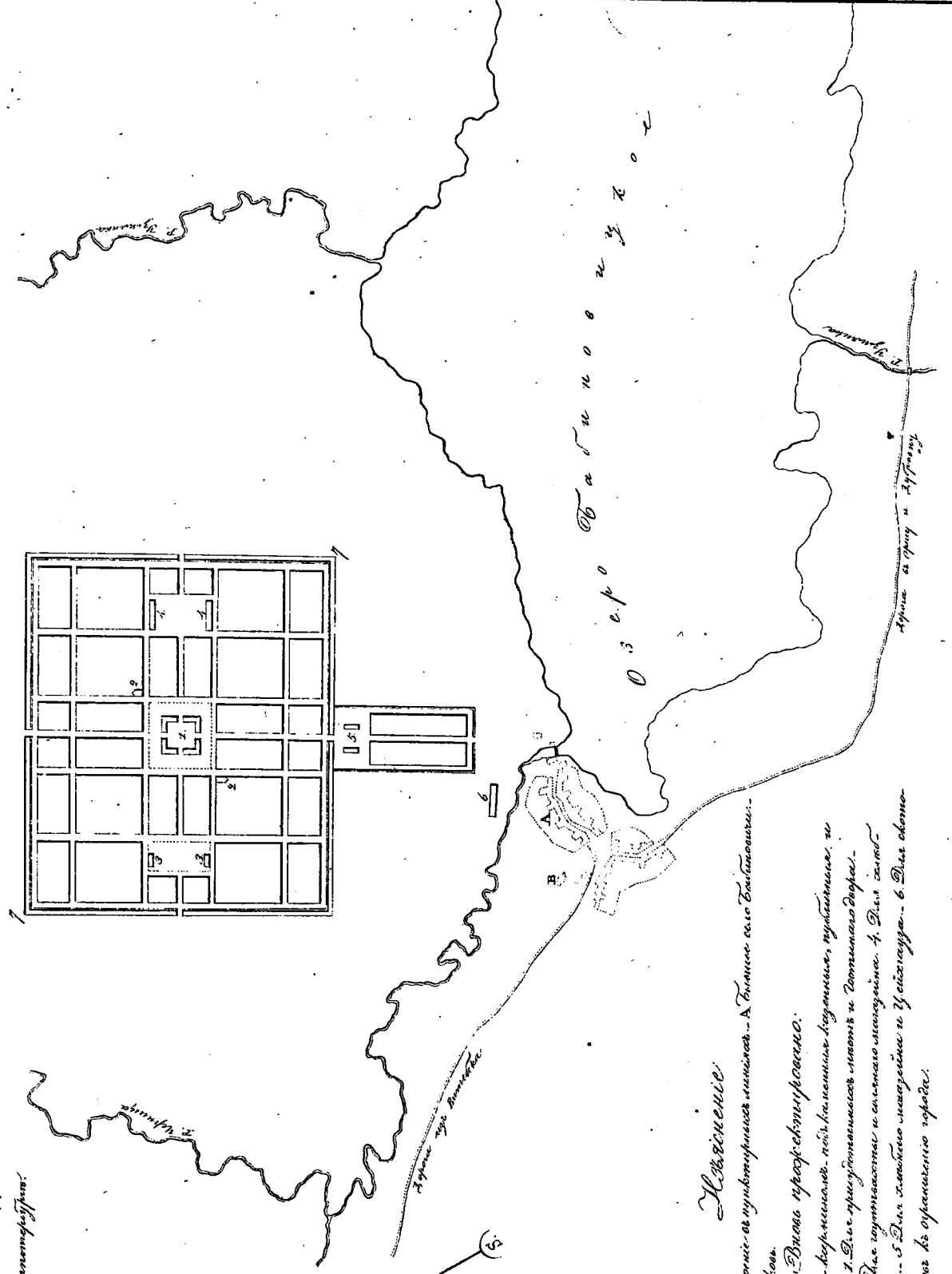


Объясненіе

1. Монашескаго Кланчичинскаго
Городу МОГИЛЕВУ. 2. Монашескаго Кланчичинскаго
Городу МОГИЛЕВУ. 3. Монашескаго Кланчичинскаго
Городу МОГИЛЕВУ. 4. Монашескаго Кланчичинскаго
Городу МОГИЛЕВУ. 5. Монашескаго Кланчичинскаго
Городу МОГИЛЕВУ. 6. Монашескаго Кланчичинскаго
Городу МОГИЛЕВУ. 7. Монашескаго Кланчичинскаго
Городу МОГИЛЕВУ. 8. Монашескаго Кланчичинскаго
Городу МОГИЛЕВУ.

ПЛАНЪ МѢСТЕЦКАГО НАКЛОПНИКАМАСЪ
ГОРОДУ БАВИНОВИЧУ.

На подлинникъ написано собственномъ
Св. Императорскаго Вѣдомства
Дѣломъ по плану.
Прошала 21^{го} Мая 1778 года
По Свѣдѣтельству.

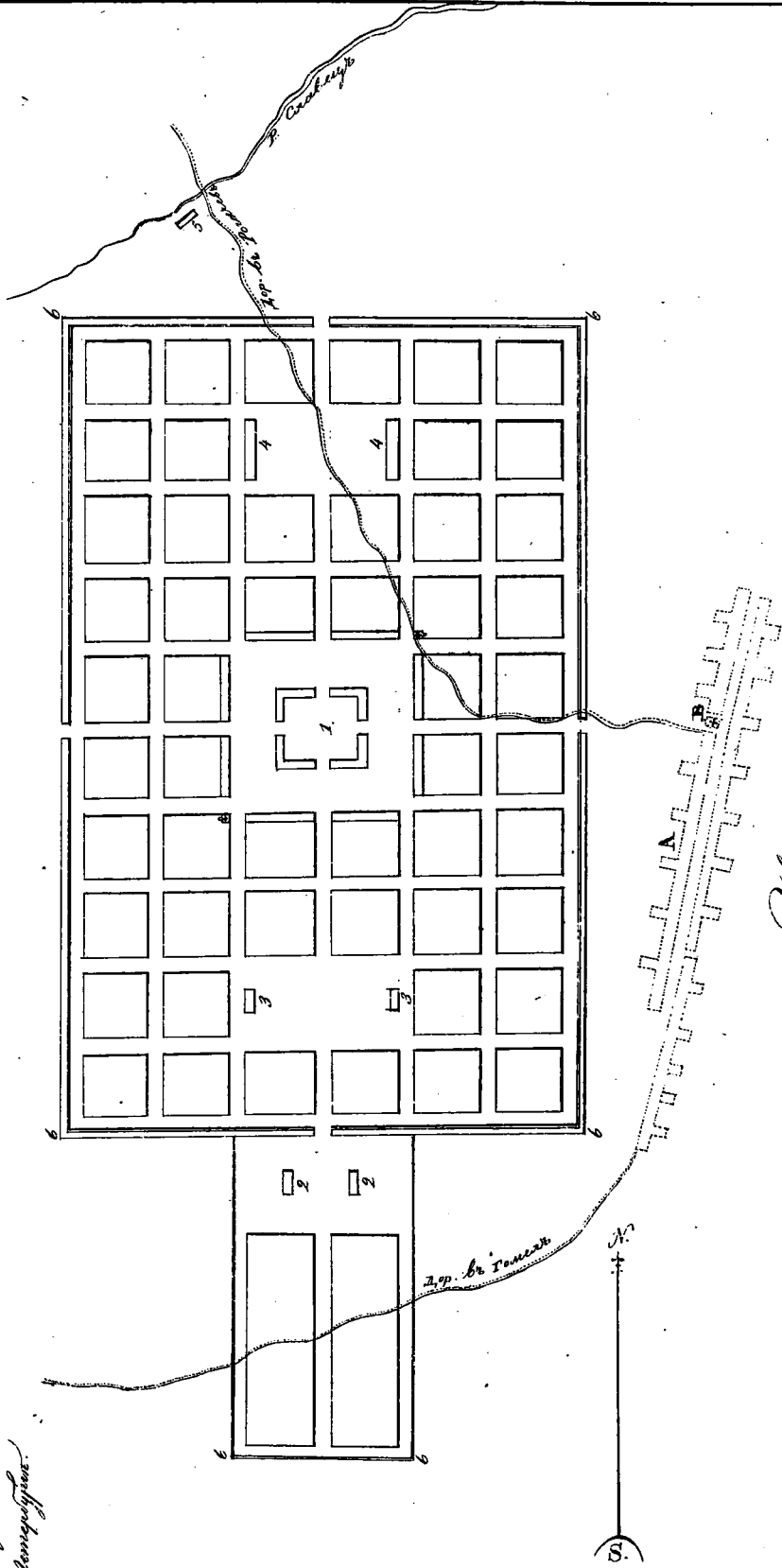


Изъясненіе

Составленъ планъ оуформленія въ публичныя школы... А Планъ всего Бавиновскаго...
В Училищная Школа.
Въясненіе професора.
Училищная школа... Вѣдомства...
1. Для... 2. Для... 3. Для... 4. Для... 5. Для... 6. Для... 7. Для...

ПЛАНЪ Мещетоваго Намыстникова.
Городу Бѣлицы.

На-показаніиъ начертанаго соборнаго
Его Императорскаго Величества Высочайше
Помощи по сану.
Въ-мѣсяцъ 21 дня 1778 года.
Въ С. Петербургѣ.



Объясненіе

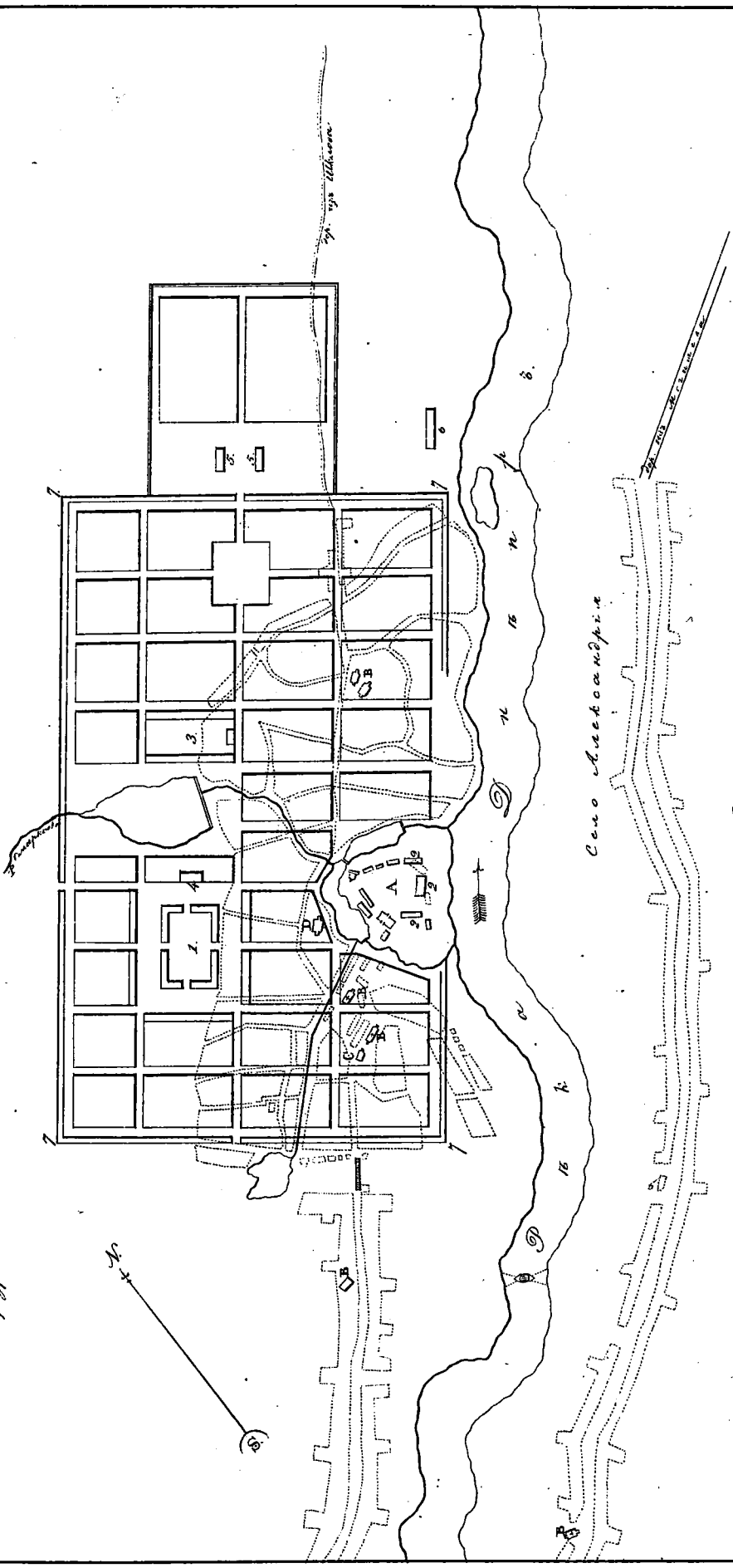
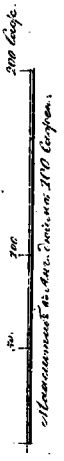
Составлено по плану съпросен. Котораго прикромте мѣсто-кормильца-Брѣвнина въ пункт-фронтѣ
минича-подъ-звѣзды + Царьки.
А. Дѣлано Свѣдѣн. въ-мѣсяцъ. В. Мещетоваго Царькова.
Всѣхъ прорисовано.
Начертана прикромте свѣтис-кормильца-подъ-ка-минича, а фронтѣ фронтѣ мѣсто-кормильца-кормильца
нужнаго и свѣтис-кормильца-подъ-ка-минича. 1. Дѣло прикромте свѣтис-кормильца-кормильца
2. Дѣло, аллюбис-начертана и Царькова. 3. Дѣло прикромте свѣтис-кормильца-кормильца
и свѣтис-кормильца. 4. Дѣло, аллюбис-начертана и Царькова. 5. Дѣло, фронтѣ фронтѣ

На основании написанно съименованнаго
 Его Императорскаго Высочества
 Думъ по сему:

Февраля 21 в Дня 1778 года

Въ Санктпетербургѣ.

ПЛАНЪ Монастырской Монастырской
 ГОРОДУ КОПЫСН.



Изъясненіе.

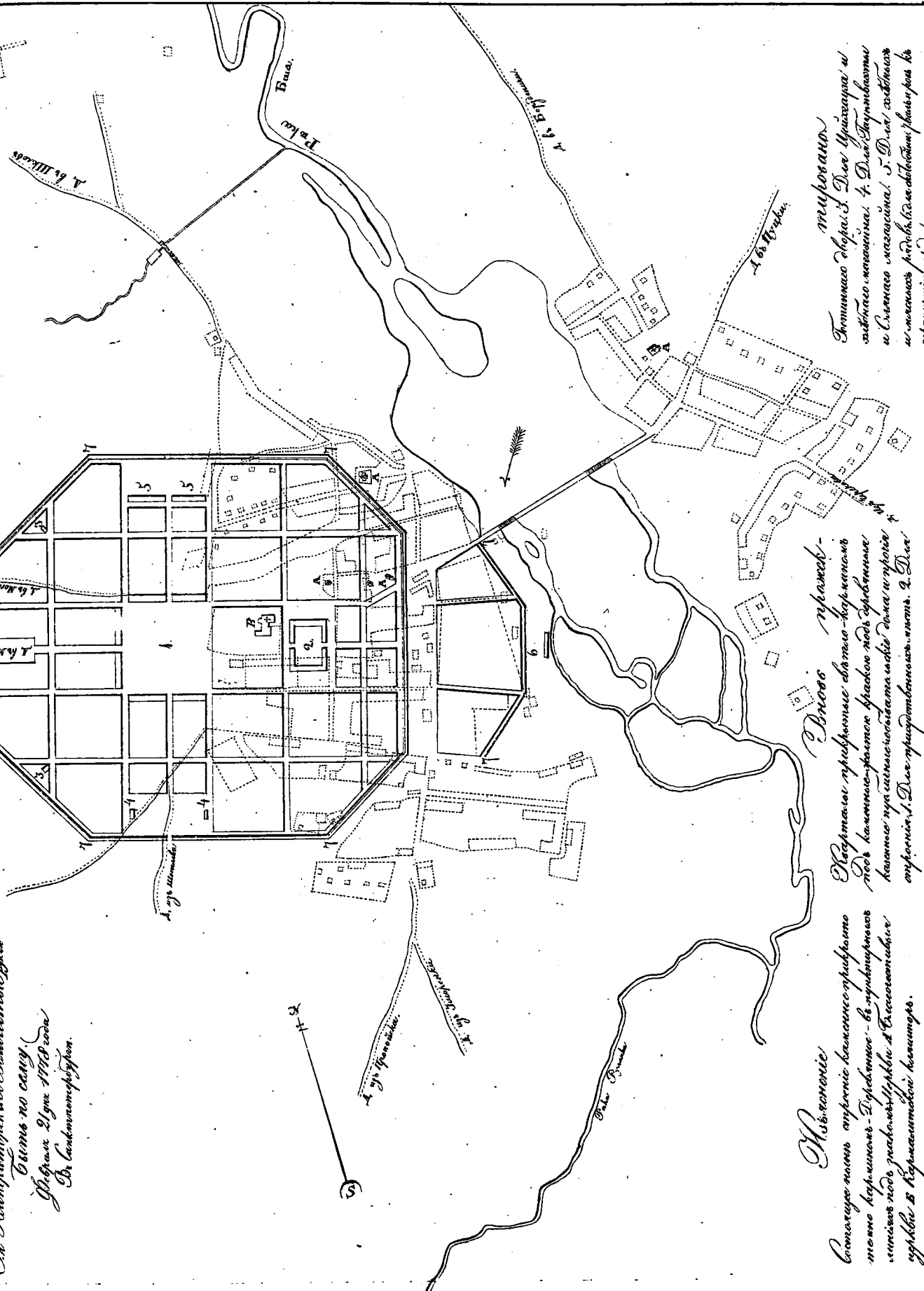

Самыя же сѣнныя стѣны прибиты тѣмъ же самымъ брусомъ древнимъ. А Заповѣдь. В. Благовѣстная. Чурбанъ. С. Кресты-
 габій. Копысы. Д. Копыскаго Чурбана. Въ прибитыя сѣнныя стѣны древней обители сѣнныя стѣны.

Вновь устроеныя:

1. Для приустройства моста и Лопатинскаго моста.
2. Для Заповѣдь.
3. Для сѣнныя стѣны и мостовъ рѣки и сѣнныя мостовина.
4. Для сѣнныя мостовина и мостовина.
5. Для сѣнныя мостовина и мостовина.
6. Для сѣнныя мостовина.
7. Для сѣнныя мостовина и мостовина.

**ПЛАНЪ МОСКОВСКАГО НАМЪСТНИЧЕСТВА
ГОРОДУ ЧАУСЬ.**

Начертанный, какъ оно существовало
Ен Императорскаго Величества
Възвѣсть по плану.
Годъ 1798 года
Въ Санктпетербургѣ.



Мѣстоименіе
Самыяго плана суровіе каменныя постройки
меню каменныя - Писарни - въ числѣ которыхъ
имѣются подъ зданіемъ Писарни: 1. Писарни
улица въ Крестовомъ каменіи.

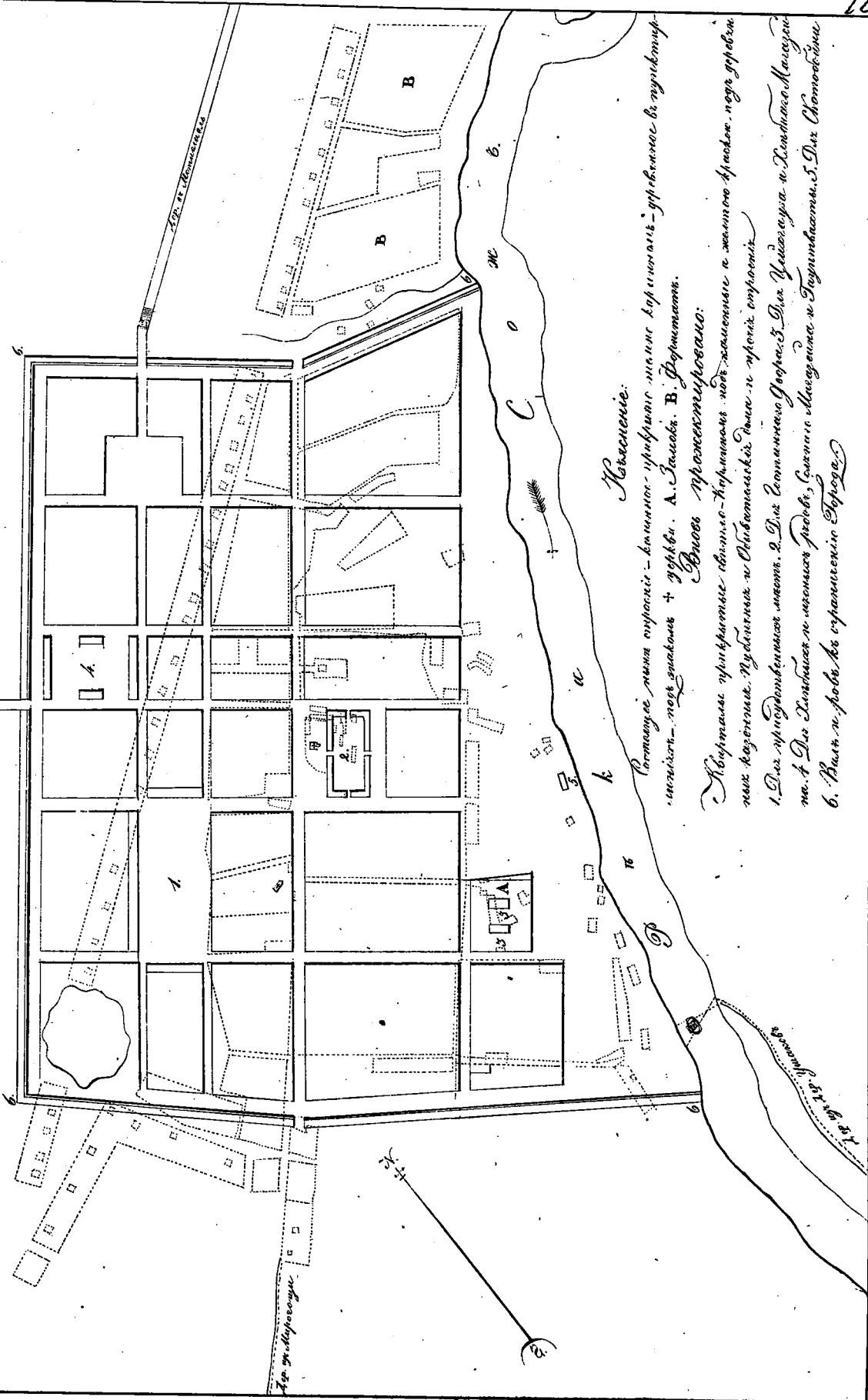
Въяснъ **мраковъ**
Постройки каменныя дамы - каменныя
подъ каменіи - каменныя каменныя
каменныя каменныя каменныя каменныя
каменныя каменныя каменныя каменныя

мраковъ
Постройки каменныя дамы - каменныя
подъ каменіи - каменныя каменныя
каменныя каменныя каменныя каменныя
каменныя каменныя каменныя каменныя

ПЛАНЪ с. Мокшоваго Казьмитинства ГОРОДУ ЧЕРЕКОВУ.

На поданныхъ планѣхъ, составленъ
Сил. Шварцбургскимъ Вилимствомъ дубовъ:
Быть по сему.
Годъ 1811 г. 21 числа.
Въ Сибирскомъ Губернаторствѣ

0 50 100 200 Саженъ.
Масштабъ въ 1 дюймъ равенъ 100 сажнямъ.



Имяныя:

Ротмистръ Иванъ Суворовъ - казначей - урядникъ Иванъ Копыловъ - гребенщикъ въ мушкетерскомъ полку - пох. сподвижникъ + гробовъ. А. Завидъ. В. Фурмановъ.

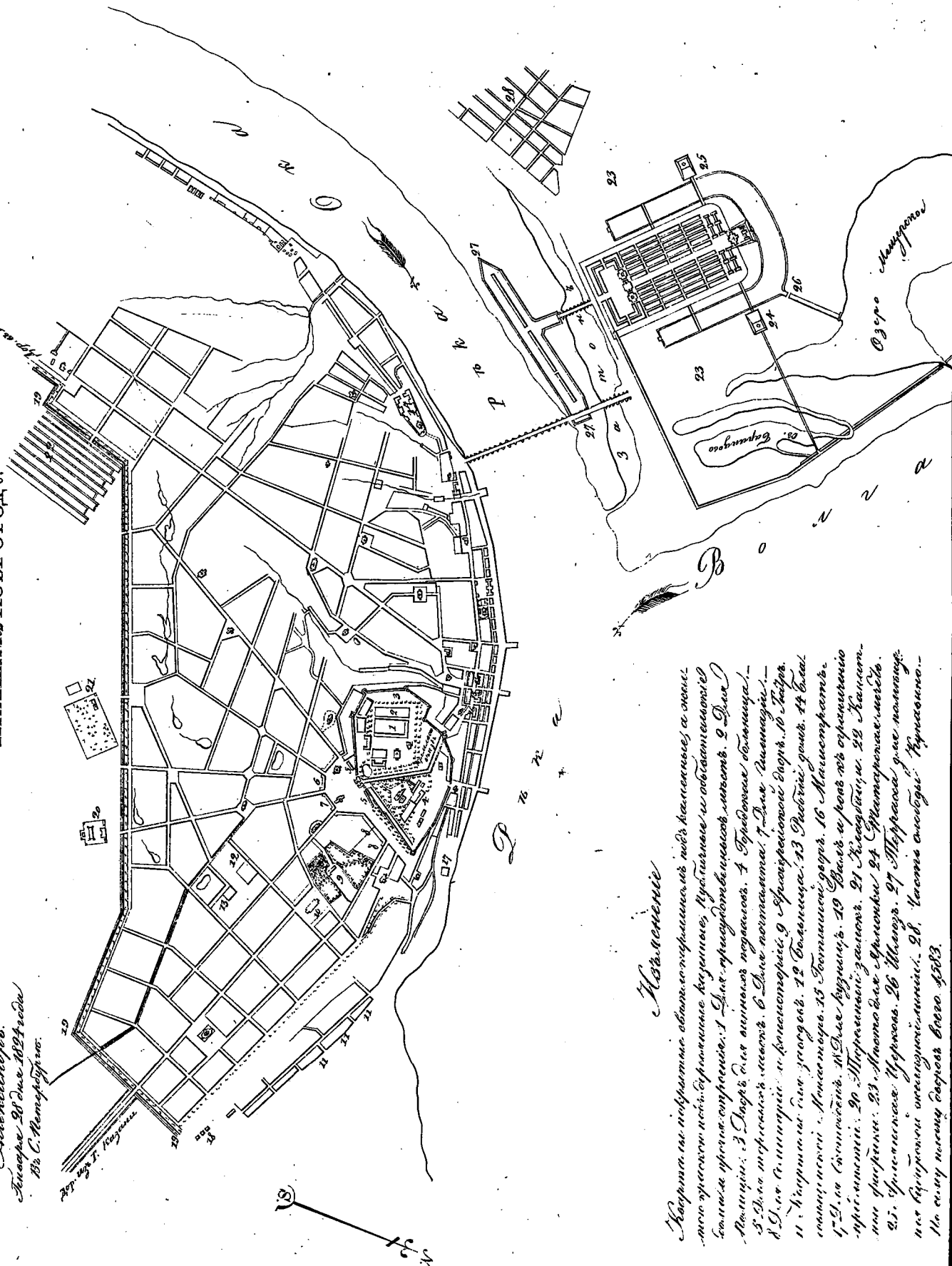
Вновь проанкетировано:

- 1. Купеческыя купечества - Иванъ - Корниловъ, Иванъ - Ждановъ и Иванъ - Ждановъ, пох. гробовикъ Иванъ Копыловъ. Публичныя и Общественныя Дома - и прочие строения
- 2. Для приподвѣшеннаго моста. 3. Для Ломанаго Гора. 4. Для Улицы и Казьмитинскаго Моста
- 5. Для Завидова и Жданова, Сивина и Мокшоваго, Сивина и Мокшоваго, 5. Для Чистоты
- 6. Для и проч. въ означенномъ Городѣ.

ПЛАНЪ Губернскаго ГОРОДА НИЖНЕМУ НОВОГОРОДУ.

Надъ планомъ писано сътѣмъ, что
Его Императорскаго Величества Высочайше
повелѣно по плану
Александръ
Благое 28 Дня 1824 года
Въ С. Петербургѣ.

Масштабъ въ Арш. дюйм. 200 Саж.

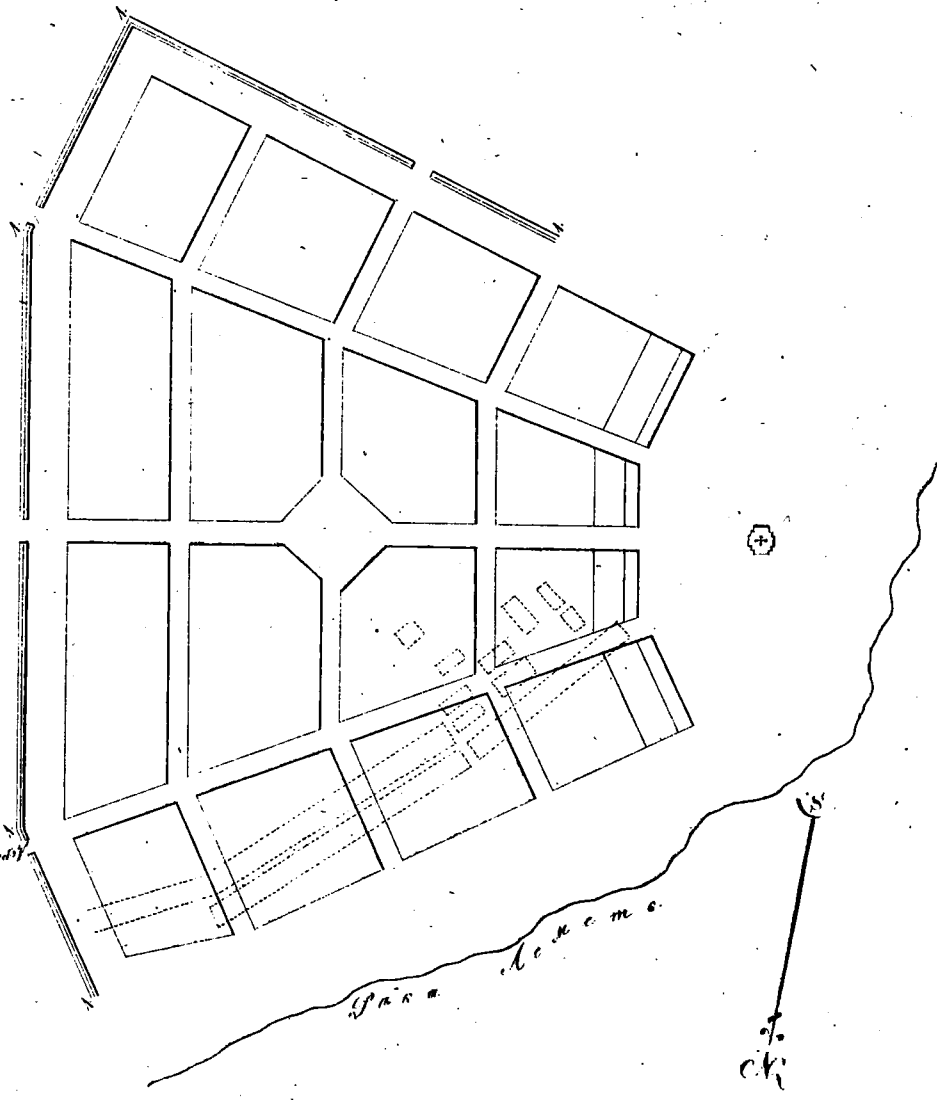



Начальныя

Кварталы и постройки означены въ планѣ числами, а имен-
ливо означены въ: 1. Арсеналъ, 2. Казначейство, 3. Соборъ, 4. Торговая палата,
5. Духовная консисторія, 6. Духовная семинарія, 7. Духовная консисторія,
8. Духовная консисторія, 9. Арсеналъ, 10. Казначейство, 11. Казначейство,
12. Казначейство, 13. Казначейство, 14. Казначейство, 15. Казначейство,
16. Казначейство, 17. Казначейство, 18. Казначейство, 19. Казначейство,
20. Казначейство, 21. Казначейство, 22. Казначейство, 23. Казначейство,
24. Казначейство, 25. Казначейство, 26. Казначейство, 27. Казначейство,
28. Казначейство.

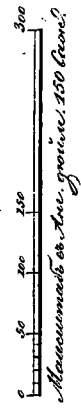
ПЛАНЪ Императорскаго Мануфактурнаго
Города АРДАТОВУ.

На основании плана, составленного
С. И. Мануфактурнаго, Воеводинаго
Възвѣстаго по селу
Ардатъ, въ году 1787 года
Въ С.-Петербургѣ.

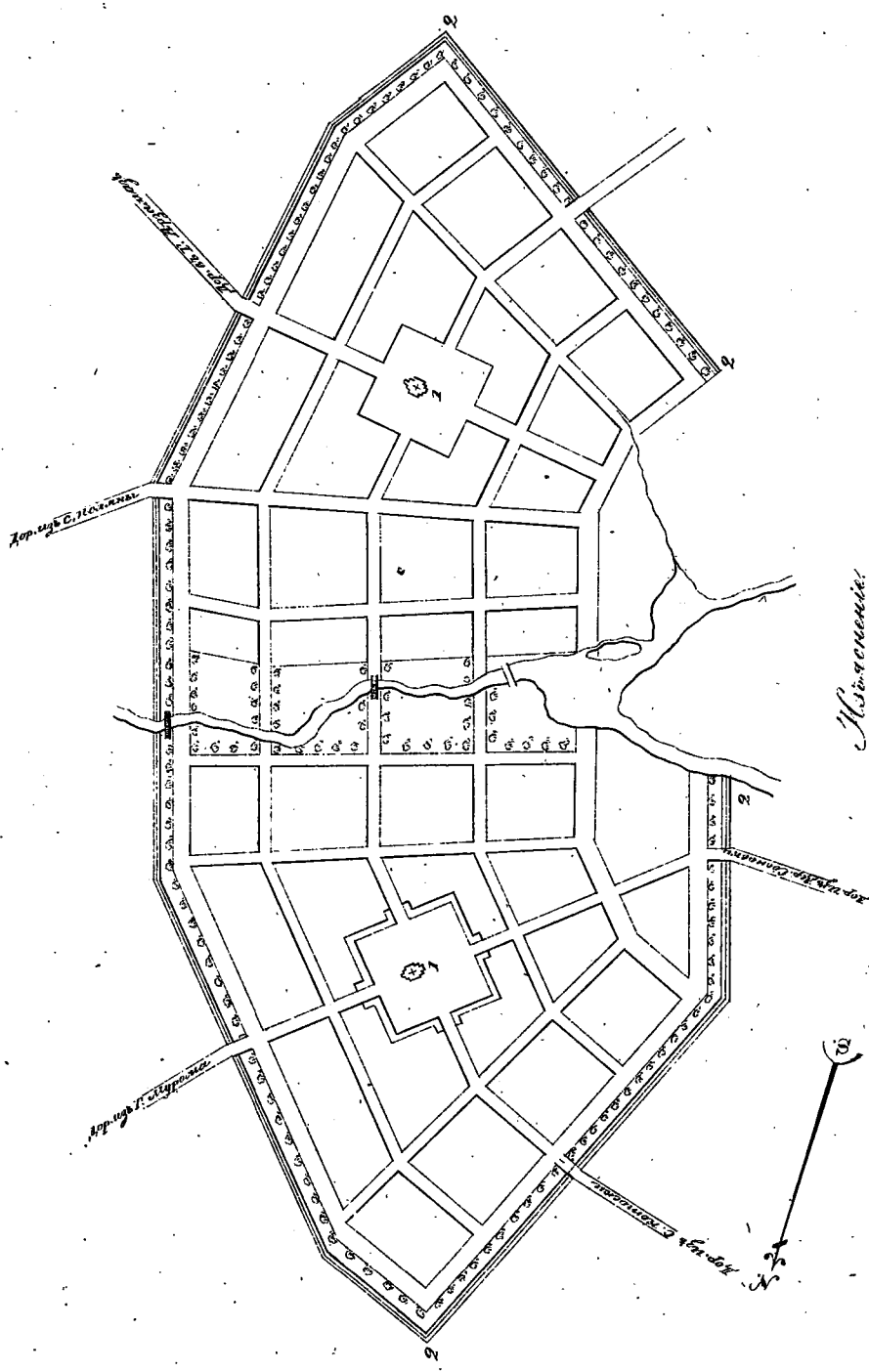


Примечаніе:
Составленъ планъ селенія — въ 1787 году, а именно
въ 1787 году, а именно
въ 1787 году, а именно
въ 1787 году, а именно

ПЛАНЪ Императорской Губернии ГОРОДА АРДАГАБУ.



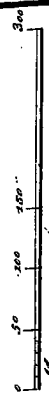
Исполнительныя начертанія составлены
Его Императорскаго Высочества
Генерал-майоромъ
Александромъ
Ладынымъ 9 числа 1817 года
въ С. Петербургѣ.



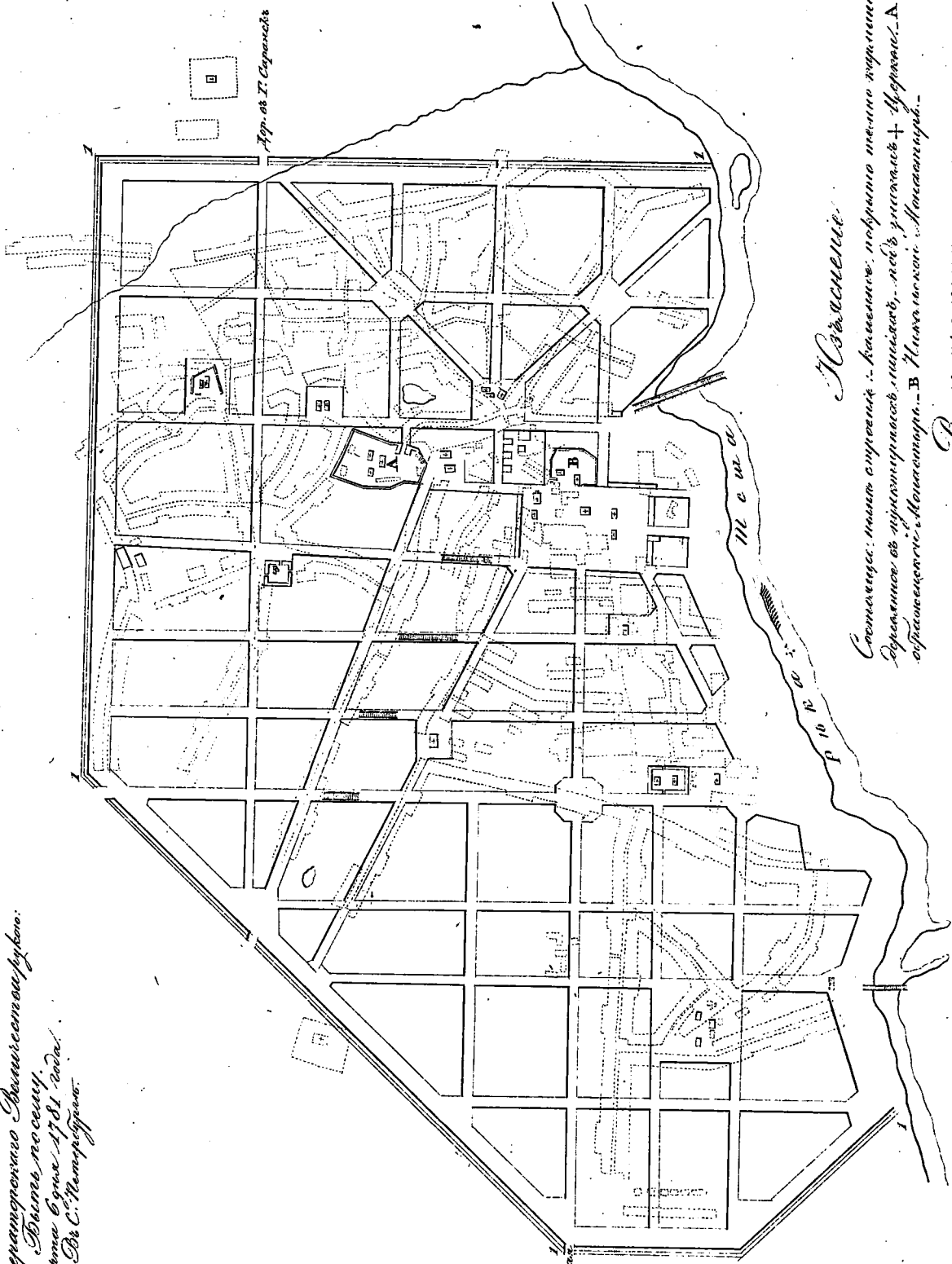
Имяселеніе:
Въ Ардабадѣ, по преданію, селено муромцами въ годъ мамлюковъ,
а вселено рускою войскою въ предѣлахъ низменнаго государства въ годъ
самолетнаго гонимъ, въ годъ 1709 года. 1 Дня 1709 года. 2 Дня
и по сѣ въ ограниченіи города.

ПЛАНЪ Императорскаго Аптекарскаго Городу АРБАМУСЪ.

Масштабъ отъ 1:150 Саженъ.



На подлинный планъ нанесены особенности
Св. Императорскаго Аптекарскаго города.
Выпись по плану.
Апреля 6 числа 1781 года.
Въ С. Петербургѣ.



Апр. отъ И. Сегенскаго

Апр. Императорскій

Арбамусъ.

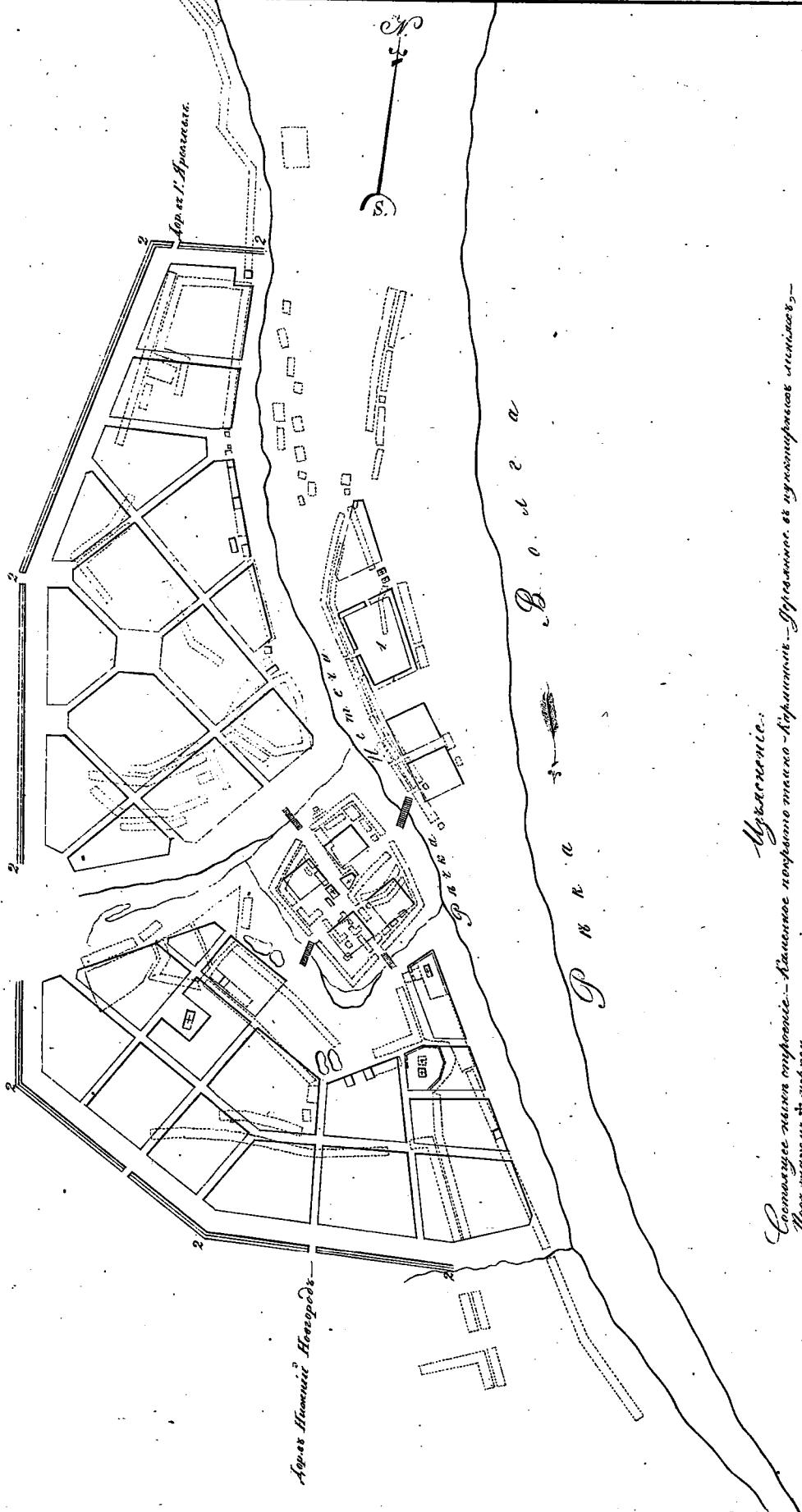
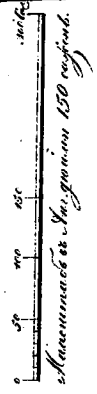
Составленъ: планъ улицъ и домовъ; по плану точно изрисуемы.
Древности въ перспективѣ, планъ, планъ улицъ и домовъ. А. Пре
образованъ: Аптекарскій. В. Новая улица. Аптекарскій.

Въсѣмъ проэктомъ:

Въздвиганы: постройки, сады, вершины, нѣтъ выемки, и, на самомъ
— планѣ, нѣтъ выемки. Улицы; выемки и: особенныя улицы
— улицъ, улицъ... 1. Въсѣмъ и прочъ нѣ сърумянило върост.

На основании плана собственном
 Его Императорского Высочества
 Члены по плану
 Марии Бвнч. 1784 года.
 В Санктпетербурге.

ПЛАНЪ Императорскаго Высочества
 ГОРОДУ БАЛАХНѢ.

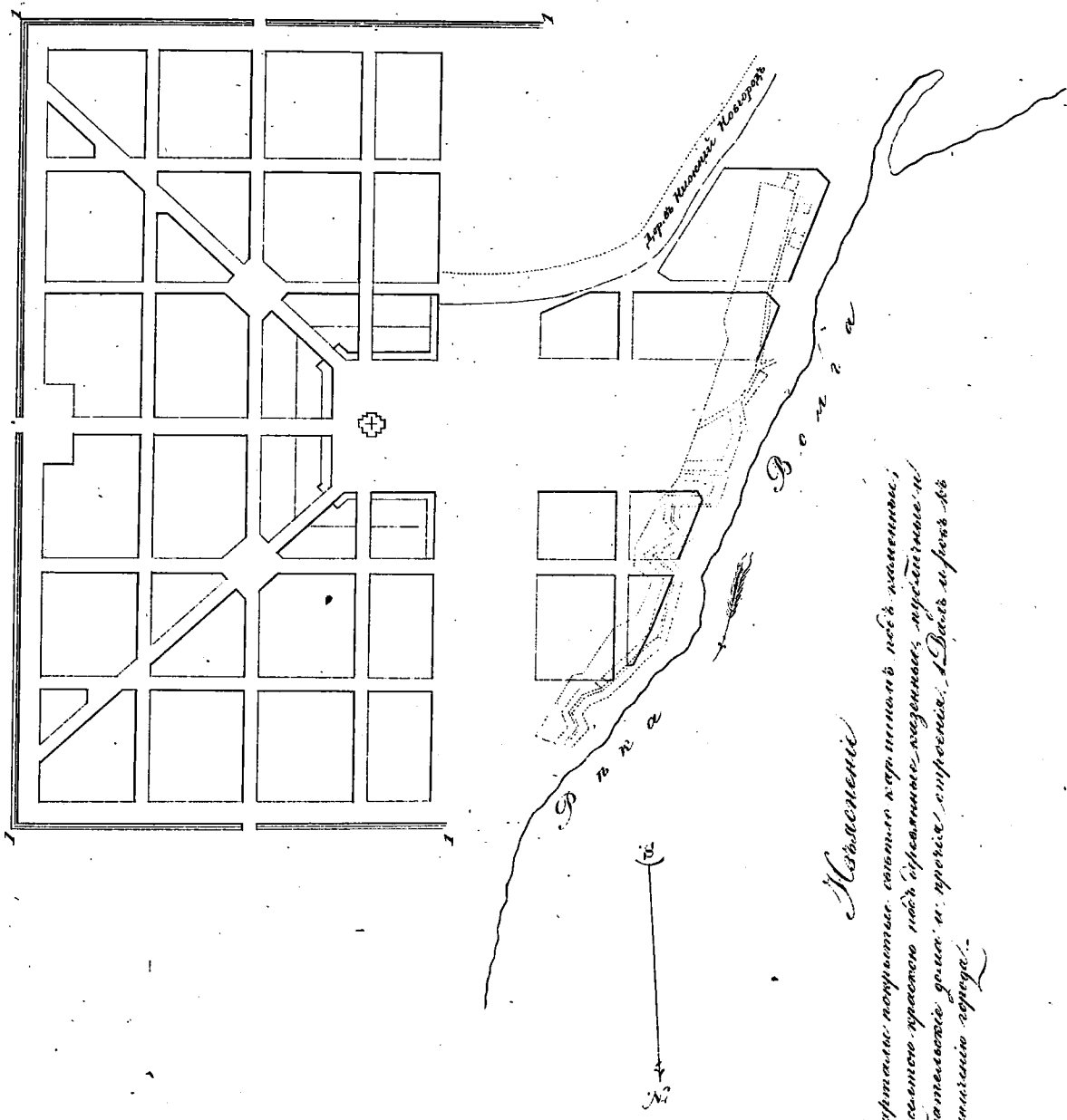


Составленъ планъ города — планное покрытие такоу Кириничи. — Гражданск. и купеческ. линияхъ —
 Подъ улицами & урочищ.

Улицы именныя:
 Балухна, покрытая своимъ — Кириничи, покрытая — а также улицю подъ урочищемъ Кириничи,
 Кириничи и Савинское, доли. и прочие урочища. (Дал. Кириничи, Савинское, Балухна и проч. въ прилага-
 емомъ Плане.)

Народившимся намиско собищиско
Св. Императорского Величества
Бюро по селу.
Мартъ Вуны 1784 года
Въ С. Петербурге.

ПЛАНЪ Императорского Намиско
ГОРОДУ ВАСИЛЬ



Новоселие

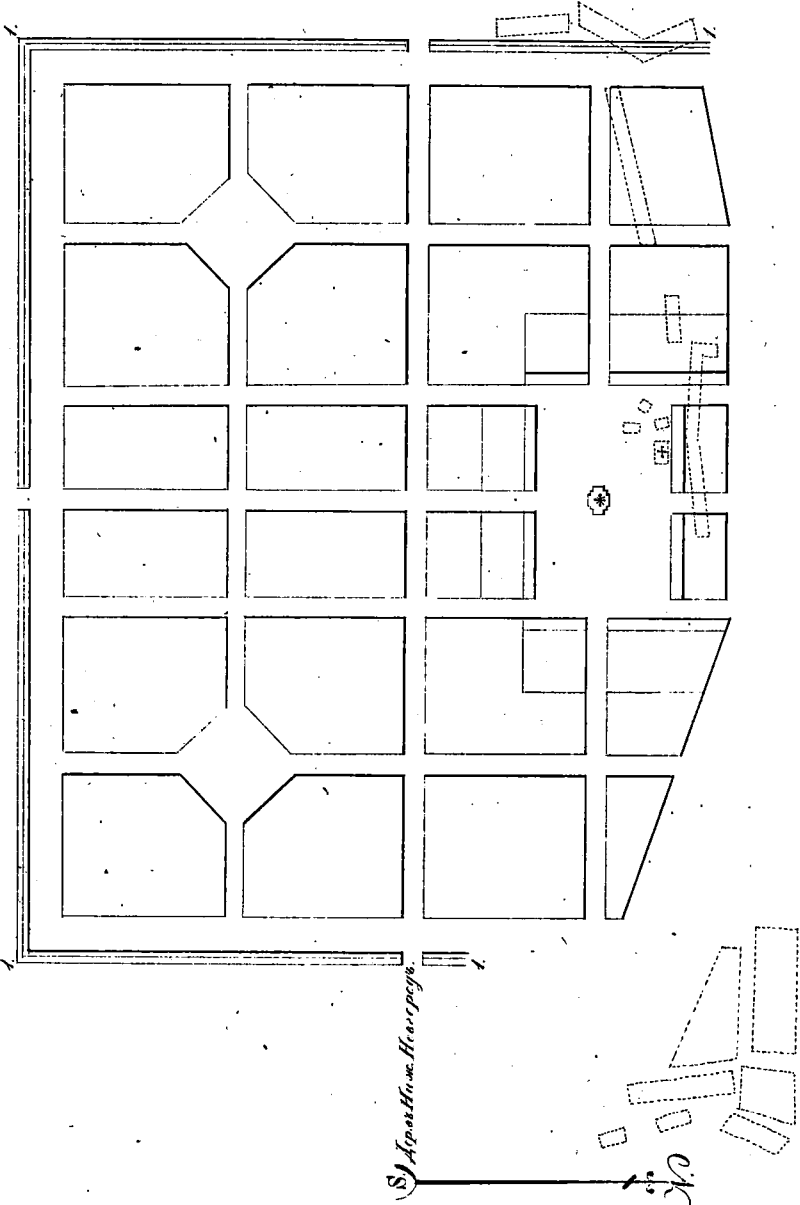
Нартамы покрываются саомно восточной нобъ планетной;
и всамомъ пространно нобъ восточной, западной, восточной и
западной горы: и притомъ восточной, Давь и притомъ
восточной горы.

По чертежам и плану, составленным
Въ Императорскомъ Военномъ-инженерномъ
Виде по плану.

Масштабъ 1:100000
Въ Санктпетербургѣ.

ПЛАНЪ Императорскаго Военнаго Города ГОРБАТОВУ.

Масштабъ 1:100000
Въ Санктпетербургѣ.



Рѣка
О
к
а
в

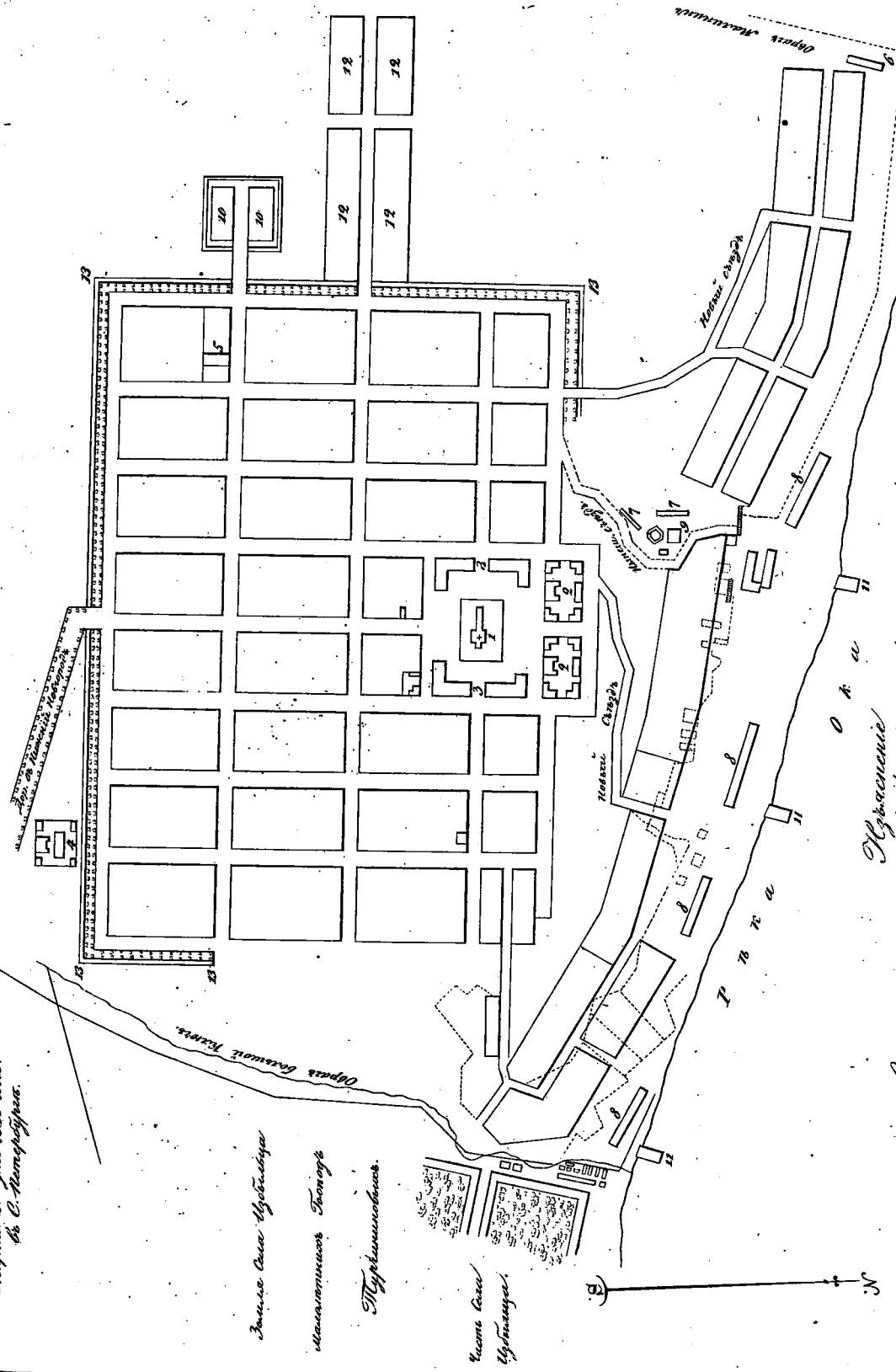
Съяснение:

Составлено изъ чертёжовъ-Горбатова въ Императорскомъ-инженерномъ-Видѣ, по плану.
Виде, по плану.
Кирпичныя постройкы, свинцовыя-Кресты, и каменные-мѣста, обозначены. Кирпичныя постройкы, свинцовыя-Кресты, и каменные-мѣста, обозначены. Кирпичныя постройкы, свинцовыя-Кресты, и каменные-мѣста, обозначены.

ПЛАНЪ Императорской Губернскій ГОРОДУ ГОРБАТОВУ.

На основании начертаннаго архитектором
Св. Императорскаго Академіи И. П. Шубиным
Губернскій на селу
Никольскій.
Масштаб 21^{го} года 1830 года.
в С. Петербургѣ.

Масштабъ въ Арш. дюймовъ 500 (двѣ).



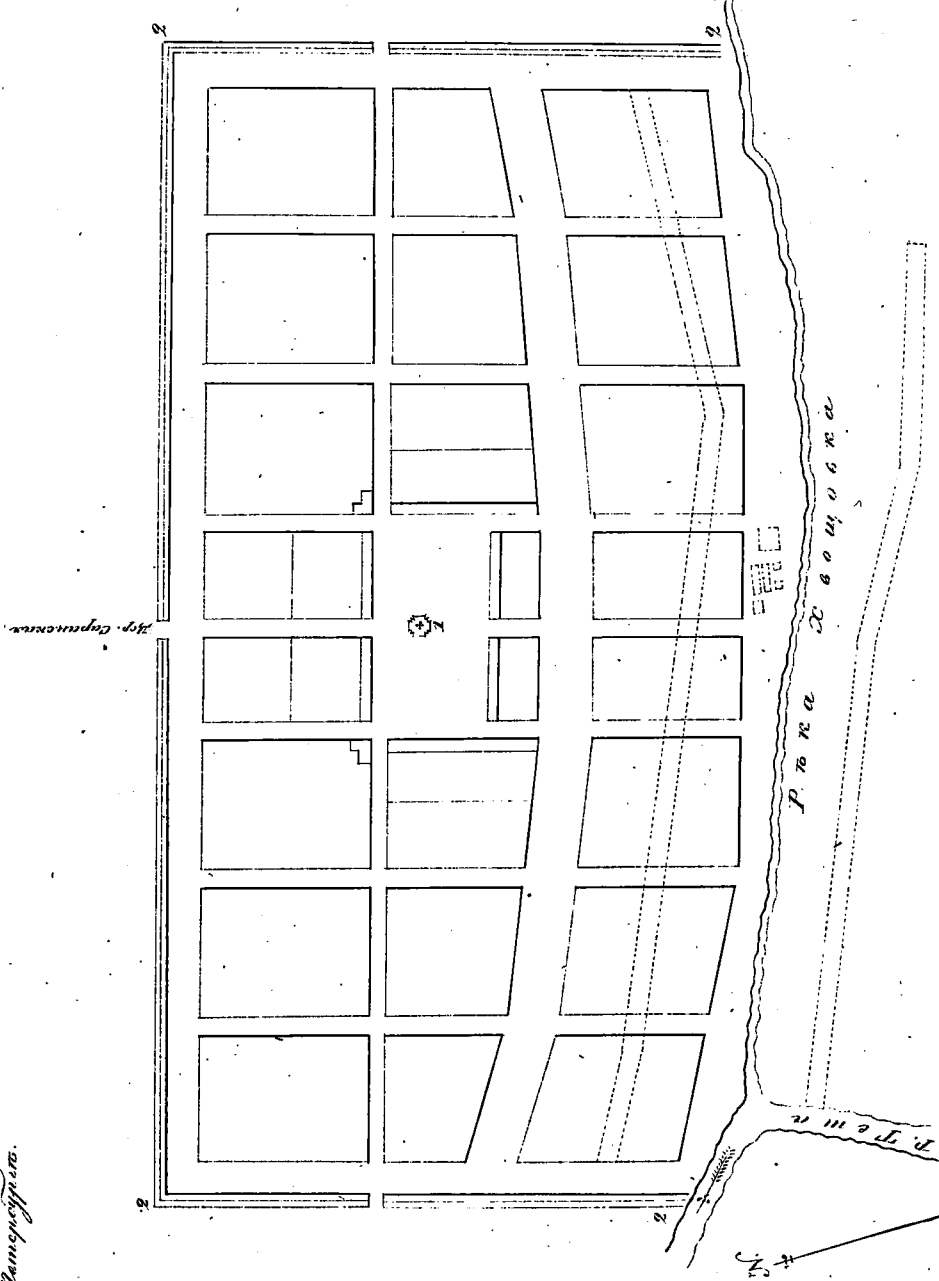
- Земле Св. Николая
- Монашескаго Троицкаго
- Троицкаго
- Кварталъ
- Губернскаго

Указаніе

Составленъ на основании: 1. Начертаннаго Губернскимъ архитекторомъ, 2. Начертаннаго Губернскимъ архитекторомъ, 3. Начертаннаго Губернскимъ архитекторомъ, 4. Начертаннаго Губернскимъ архитекторомъ, 5. Начертаннаго Губернскимъ архитекторомъ, 6. Начертаннаго Губернскимъ архитекторомъ, 7. Начертаннаго Губернскимъ архитекторомъ, 8. Начертаннаго Губернскимъ архитекторомъ, 9. Начертаннаго Губернскимъ архитекторомъ, 10. Начертаннаго Губернскимъ архитекторомъ, 11. Начертаннаго Губернскимъ архитекторомъ, 12. Начертаннаго Губернскимъ архитекторомъ, 13. Начертаннаго Губернскимъ архитекторомъ.

ПЛАНЪ Императорскаго Имущественнаго Города ЛУКОЯНОВА.


Надъименнаго Императорскаго Имущественнаго
Города ЛУКОЯНОВА. Введенъ въ силу
Морта 6 мая 1881 года
Въ С. Императорствѣ.



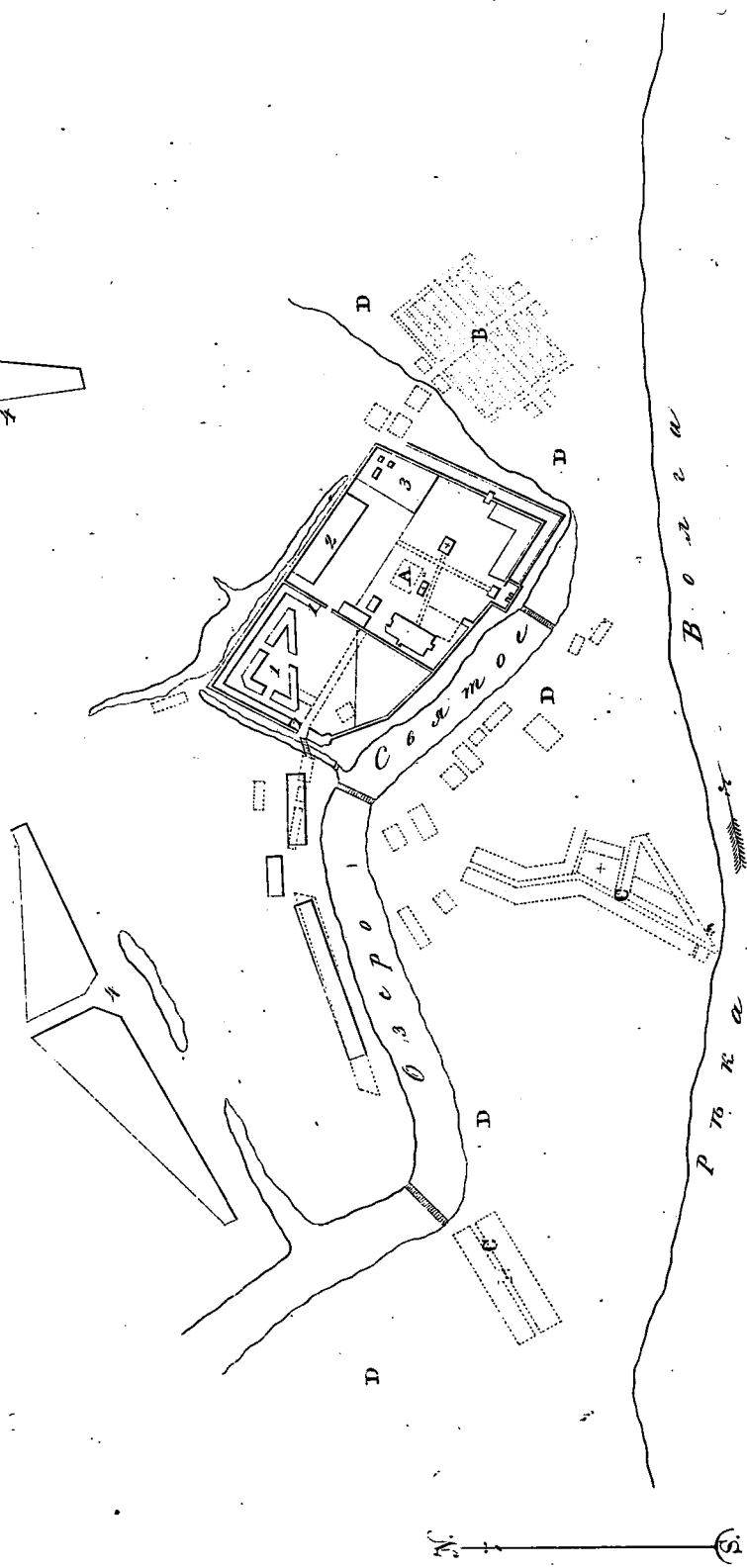
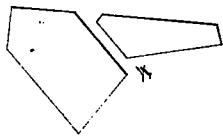
Имяемне

Составлено по плану: Сурягина, въ присутствіи
Д. И. Сурягина.
Д. И. Сурягинъ.
Д. И. Сурягинъ.
Д. И. Сурягинъ.
Д. И. Сурягинъ.

ПЛАНЪ МѢСКОГО ВОЕННАГО НАЧИНАНІЯ
БЮДУ МАКАРЬВУ.



На планѣ показаны только существующія
зданія. Планировка въ настоящее время
еще не окончена.
Въ С. показаны:



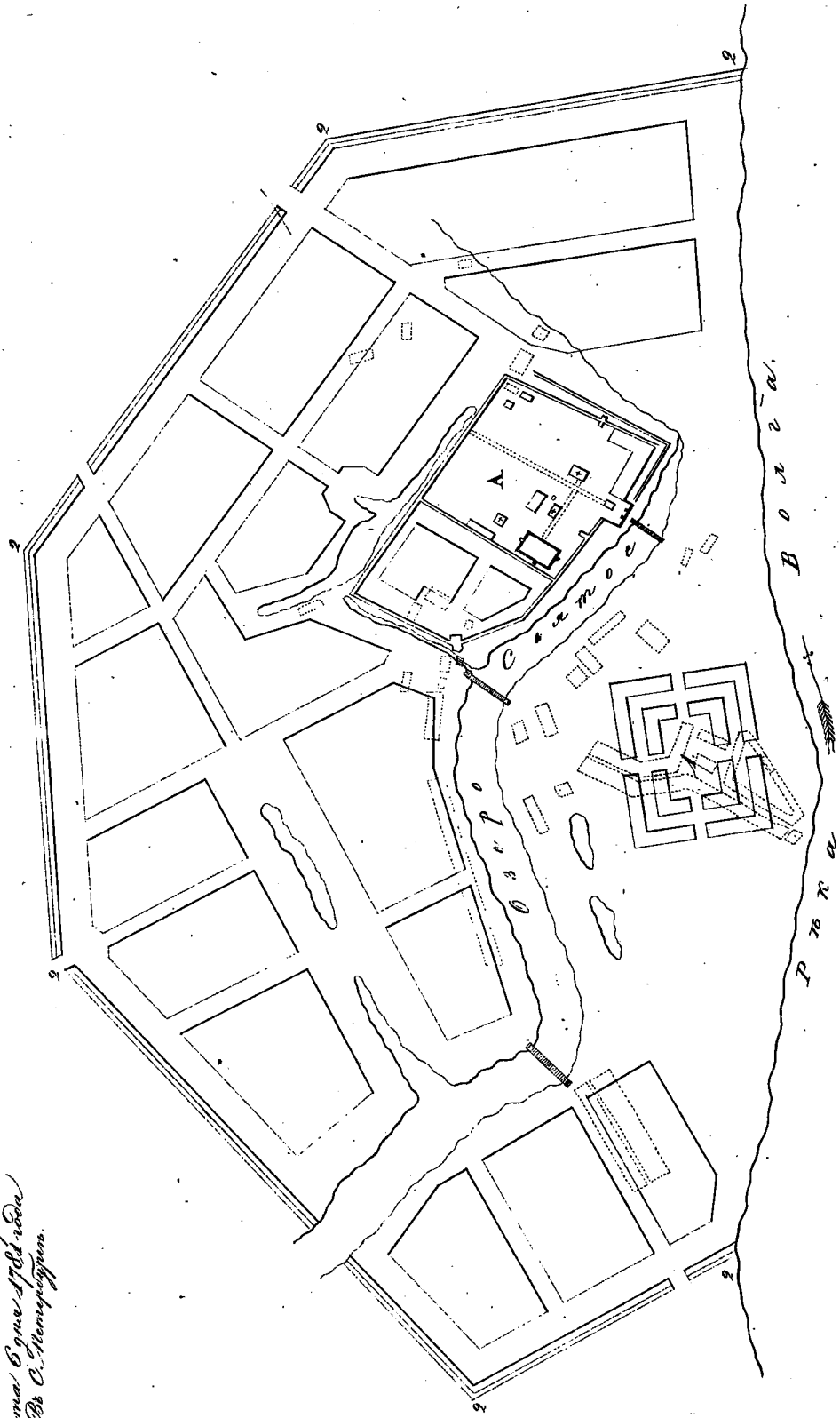
Поясненіе

Станція - мѣсто свѣтлый - каменное покрытое тѣмъ же кровлей. - Разсѣяны въ
окрестностяхъ мѣстныя - мѣста значащя + Урочаи. А. Каменное Макарьво -
Б. Стрѣльчатый дворъ, который занимаетъ основную часть. О Стѣнахъ, которые
закрываютъ основную часть. Д. Мѣста - каменныя - каменныя - каменныя.
Урочаи. Прямая - прямая.
Каменное покрытое - каменное покрытое - каменное покрытое, а каменное покрытое
мѣсто каменное покрытое, каменное покрытое - каменное покрытое - каменное покрытое.
1. Две каменныя каменныя каменныя. 2. Две каменныя каменныя. 3. Две
каменныя. 4. Каменныя каменныя.

ПЛАНЪ Пискаревскаго Намѣстничества Города МАКАРЬЕВУ.



Число жителей, по числу работавших
въ Пискаревскомъ Намѣстничествѣ
Въ началѣ ноября
По С. Петербургу.



Иъясненіе

Составилъ планъ строения, каменное, по плану такоу кучинскому, Пискаревск. въ
принадлежность мѣстнаго, подъ знаменемъ + и др. А Макаревск. Наместникъ. С

Въ планѣ представлены:

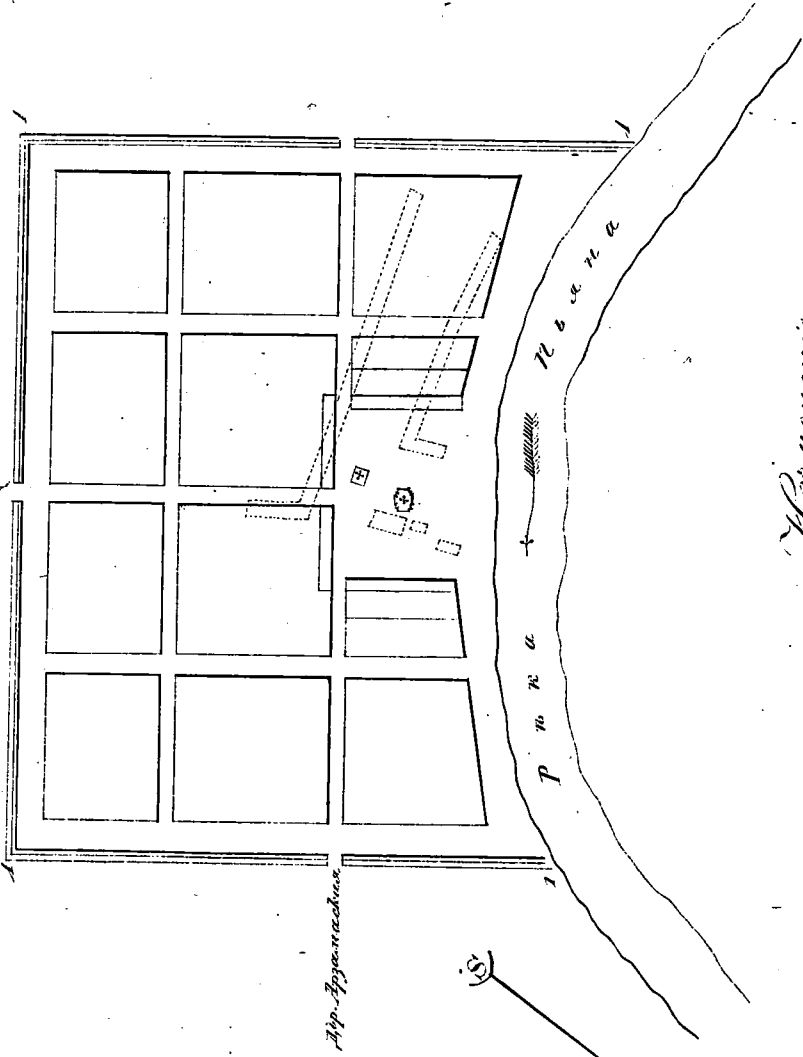
Планы и постройки, каменныя, по плану такоу кучинскому, а также планъ
подъ Пискаревск. мѣстнаго, каменнаго, по плану такоу кучинскому, а также планъ
А Макаревск. Наместникъ. С. Въ планѣ и проч. по плану такоу кучинскому.

ПЛАНЪ Ниссегороцкаго Наместническаго
Городу ПЕРЕВОЗУ.

На подлинный план нанесено собственноручно
Ее Императорскаго Величества губернатором
Витомъ посылку
Марта Вона 1784 году
Объ С. Никольскаго.



Дор. Никольскаго



Дор. Арсенальнаго

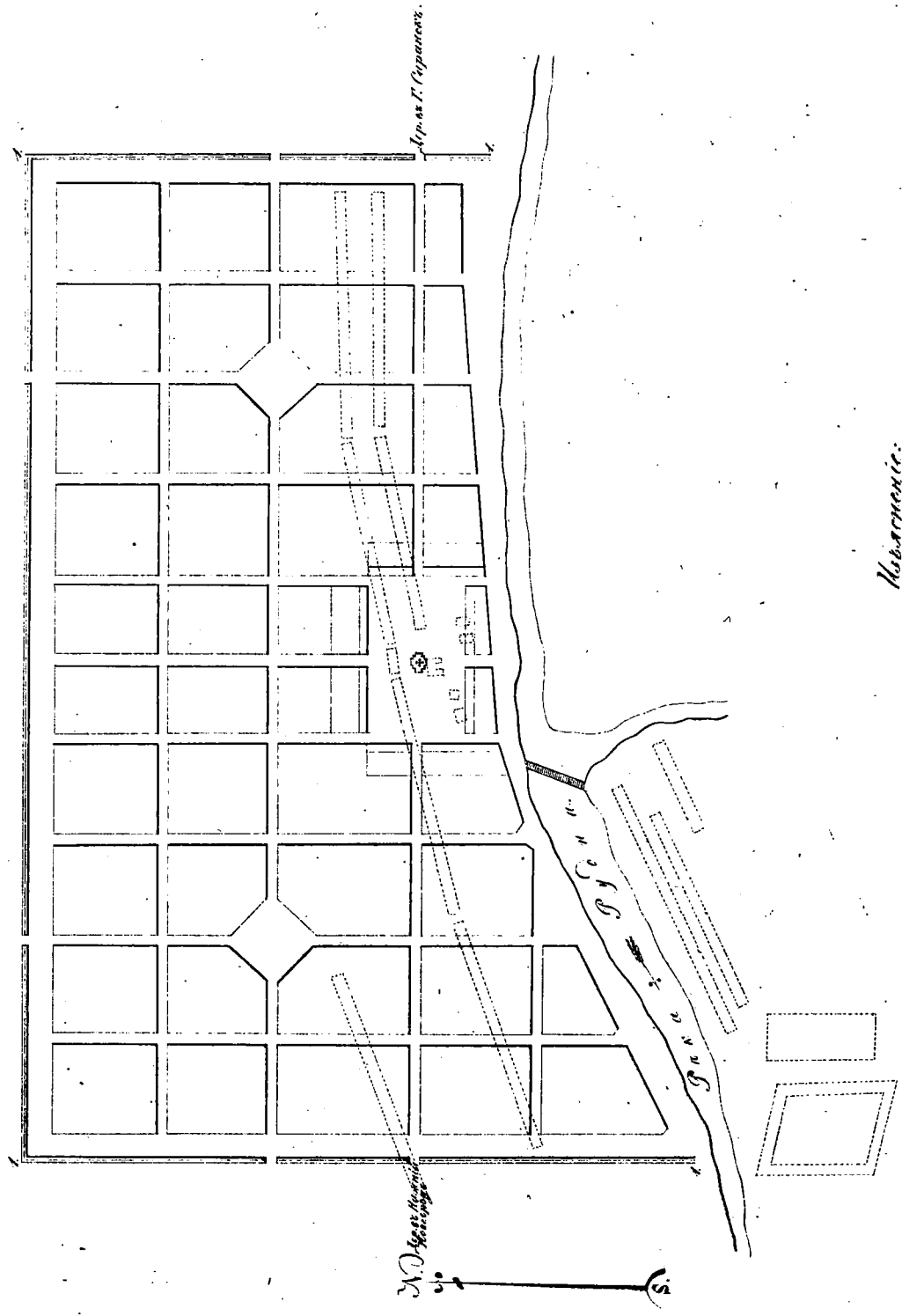
Наименованіе

Самыяго милое сиротное: сиротное въ прикорму сиротъ и сиротъ и сиротъ
Въ сиротномъ милое сиротное: сиротное въ прикорму сиротъ и сиротъ
Сиротное милое сиротное: сиротное въ прикорму сиротъ и сиротъ
и сиротъ въ сиротномъ милое сиротное.

ПЛАНЪ Императорскаго Имманитетскаго ГОРОДА ПОЧИНЕЛАМЪ.

Масштабъ в. Аршинъ 150 томовъ.

На планѣ показаны всѣ постройки
Ее Императорскаго Имманитетскаго
Города по плану 1787 г. (и др.)
въ Санктпетербургѣ.

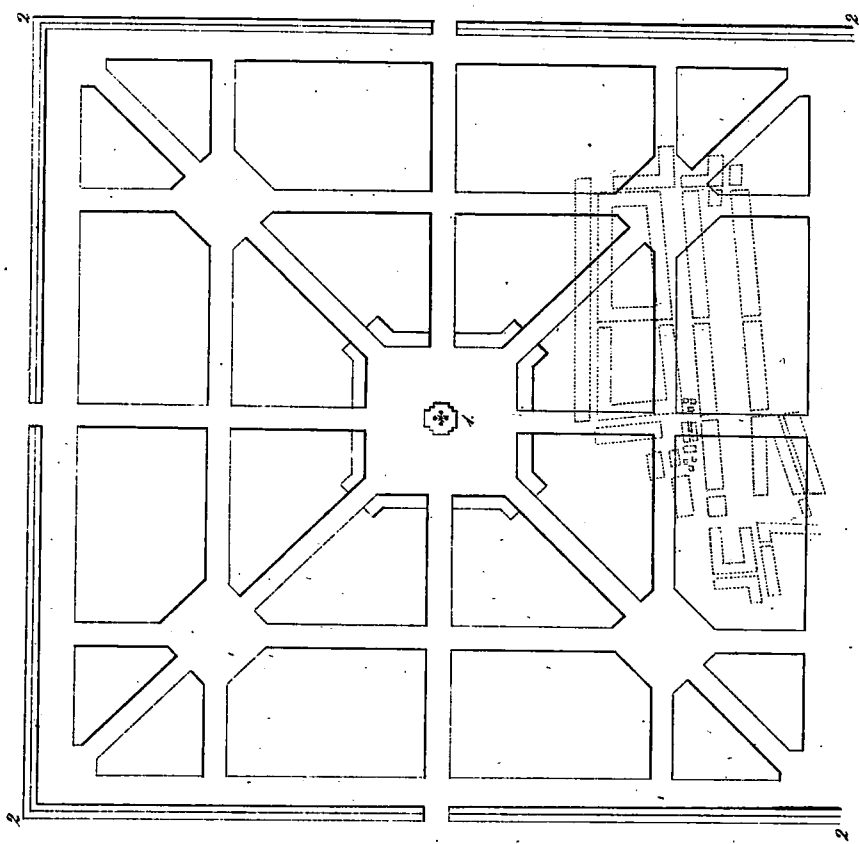


Составляетъ планъ города — въ натуральномъ мѣрѣ.


Имманитетскій:
Въ планѣ показаны всѣ постройки — въ натуральномъ мѣрѣ, и жилища крестьянъ по плану 1787 г. (и др.)
въ Санктпетербургѣ.

ПЛАНЪ Пископоругаго Наместничества
ГОРОДУ СЕМЕНОВУ.

На печатнаго начертанаго собственнаго
Ея Императорскаго Величества Высочайшаго
Мажора Ерма 1781 года.
Во Санктпетербургѣ.



Апр. 21 Империѣ Семеновъ.



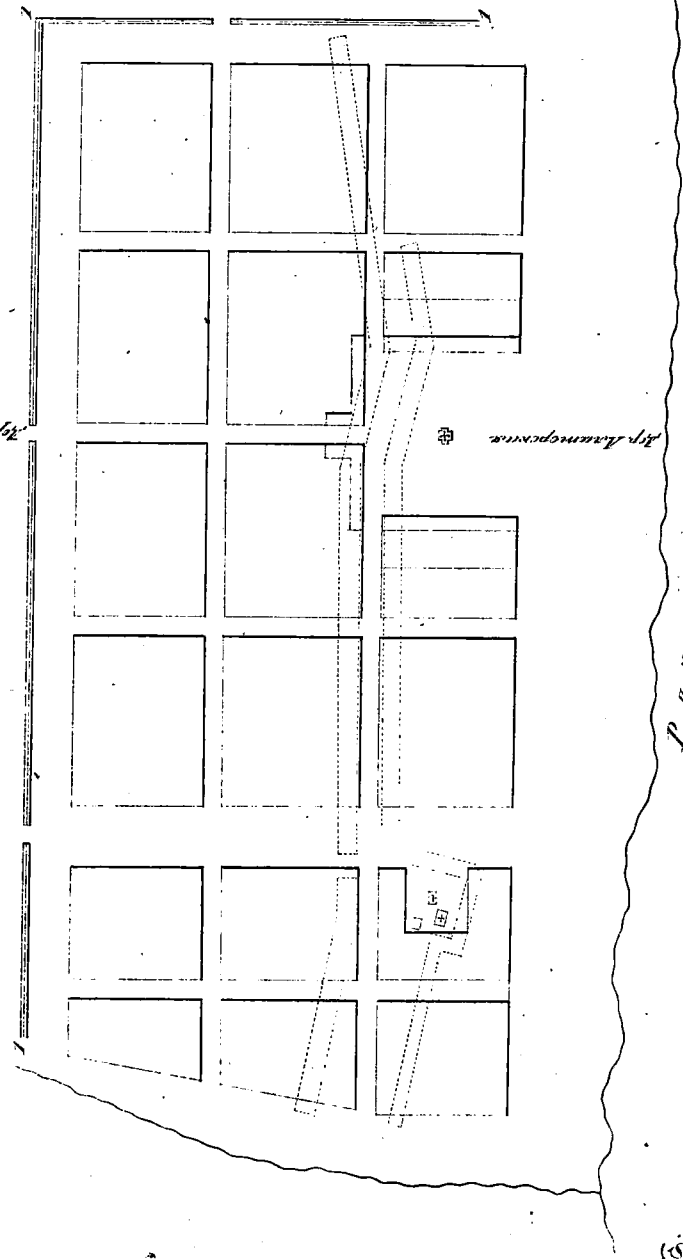
Сѣверъ
Югъ
Западъ
Востокъ

Семовъ городъ, расположенъ въ южной части устья.
Всего населеннаго города: 12. Две улицы. 2. Вдоль и поперек ихъ расположены
дворы и строения. Вдоль и поперек ихъ расположены
дворы и строения. Вдоль и поперек ихъ расположены
дворы и строения.

ПЛАНЪ Императорскаго Имущественнаго Бюроу СЕРГАЮ.



На планѣ изображены имущественныя объекты
Его Императорскаго Величества Имущества
въ Москвѣ по плану 1788 года
Г. С. Сергеева.



Р а н а С е р г а ю

Имущество

Составлено по плану 1788 года и исправлено по плану 1798 года, по указу + Журналу.

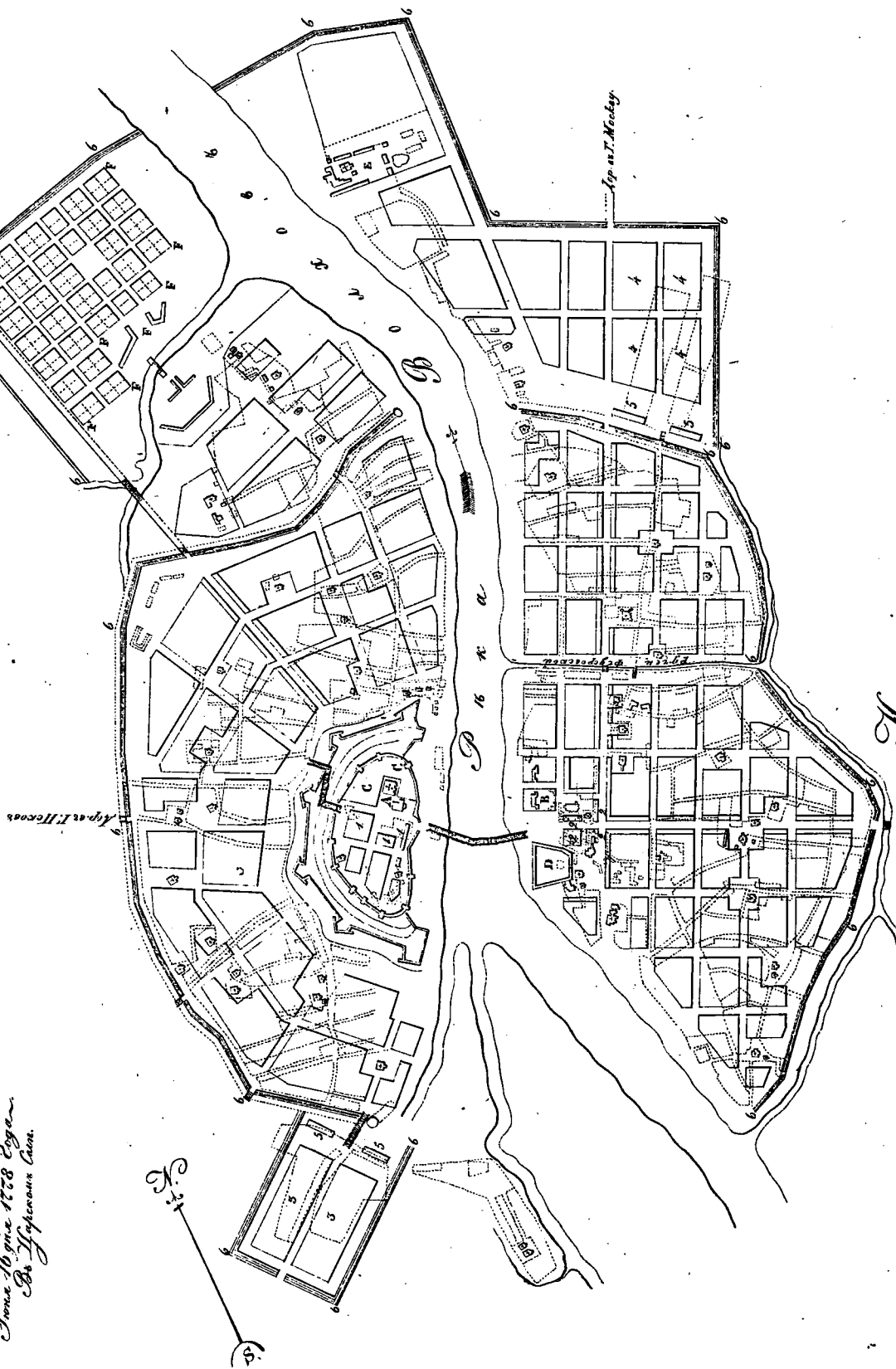
Въновь, исправленныя:

Имущество, которое должно быть включено въ состав Имущества
Его Императорскаго Величества Имущества, по плану 1788 года
по указу + Журналу.

ПЛАНЪ Губернскаго Города НОВГОРОДУ.

На полученная нѣсколько събитостями
Св. Императорскаго Высочества сына
... Вѣнсь по плану.
Июня 16. г. 1778. Сынъ
Въ Губернскаго Гора.

0 10 20 30 40
Масштабъ въ Саженяхъ 250

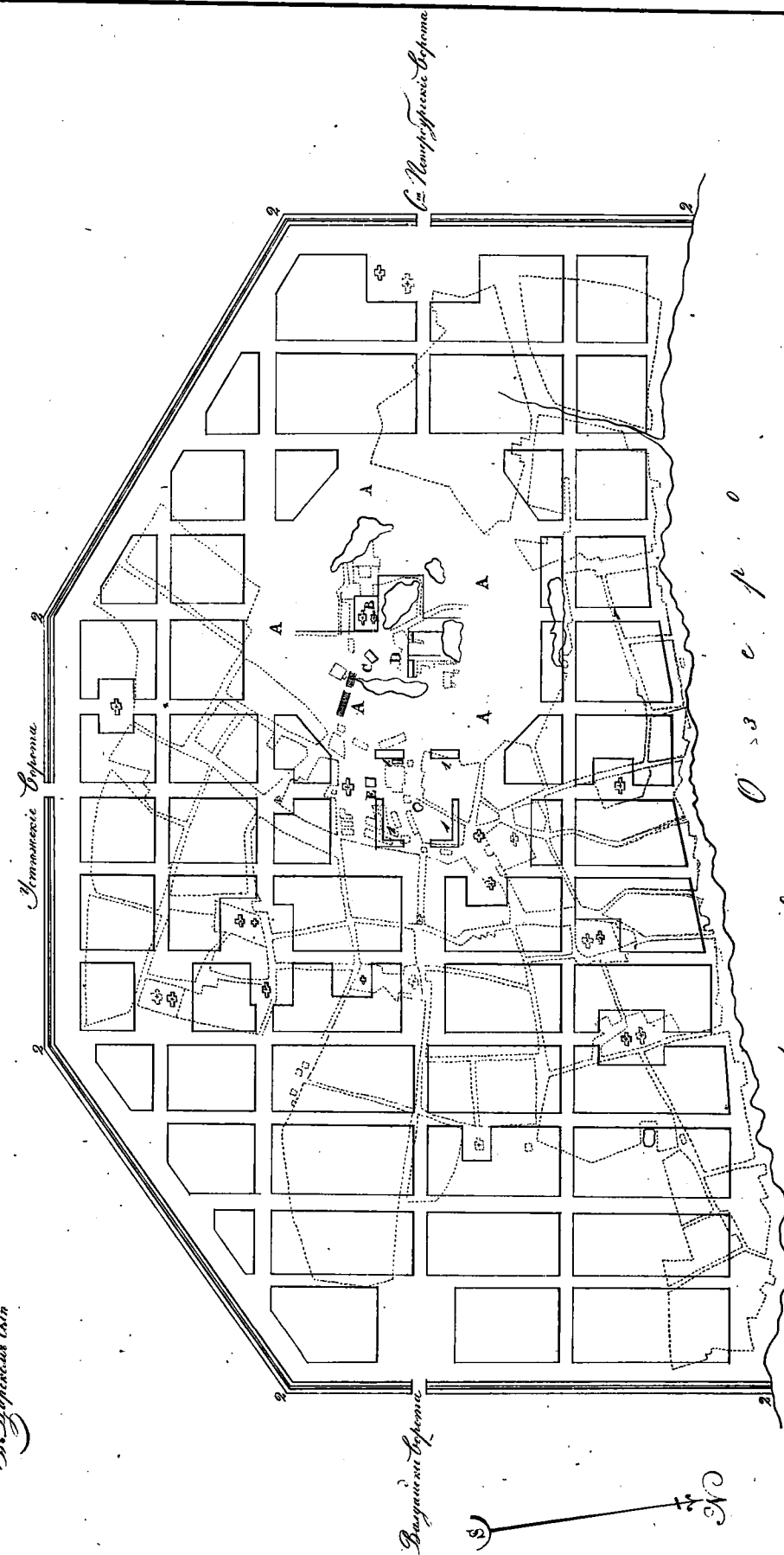


Поясненіе:

Самыя убогія мѣста въ городѣ - Крѣпостное мѣсто - Крѣпостная - Грѣбное въ пунтѣхъ мѣсто, - Подъ мажорант-
церквю. А Свѣтлицы - Свѣтлицы. В Дворѣ. С Архидіаконовъ дворъ. Д. Крѣпостной дворъ. В Антоніевской Монастырь въ
Канцелярію. В Крѣпостной Монастырь. Дворъ протоплавлено.
Крѣпостная покрыты садами - Крѣпостная подъ мажорант. Крѣпостная, Пунтѣхныя и
Свѣтлицы дворъ и мѣста въ городѣ. 1 Дворъ Пунтѣхныя мѣсто. 2 Дворъ Морозова мѣсто. 3 Дворъ Го-
лицкой. 4 Дворъ Крѣпостной Монастырь. 5 Дворъ Крѣпостной. 6 Дворъ и ровъ въ огражденіи города.

ПЛАНЪ КОСОУГОЛЬНОГО НАМЪСТНИЦЕСТВА ГОРОДУ БЪЛОЗЕРСКУ.

На основании писемъ собственника
 Его Императорского Высочества
 Великого князя Александра Александровича
 19 мая 1888 года.
 В. Штерманъ Сн

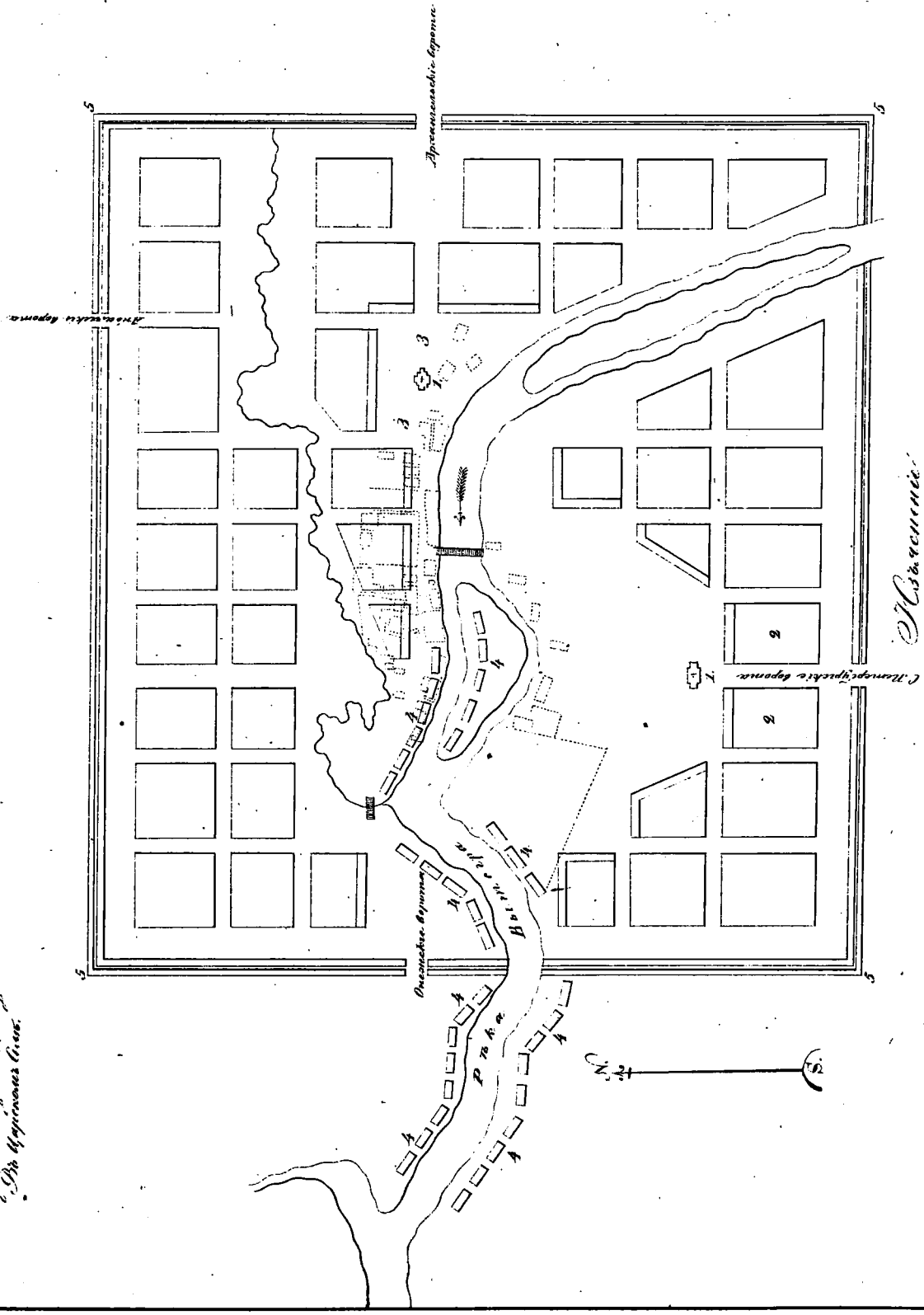


Историческія и нынѣшнія строения. — Вѣдомое по плану старо-бѣльскій монастырь. — Успенскіе и въ нѣкоторыхъ мѣстахъ — Покровскіе церкви. А. Зданія въ настоящее время высочайше Высочайшаго. В. Соборная Церковь. С. Странная Покровская Церковь. Д. Купеческое училище. Е. Монастырскія.

Въносъ въ настоящее время
 Кладбище поперечное кромѣ — Крестовый могилъ каменныя, а также строения при въездныхъ въ городъ
 мостъ, Пустынь и Соборная церковь. 1. Дух. Монастырь и мостъ 2. Бани и проч.
 къ остранической Погода.

ПЛАНЪ Монастырскаго Монастырства Городу ВЫТЕГРЬ.

На основании плана, составленного по старым документам
Св. Императорскаго Вислиценскаго
Генерала-Маиора
Августа Давида Лейбница
и Директора Св. Духовнаго
Синода

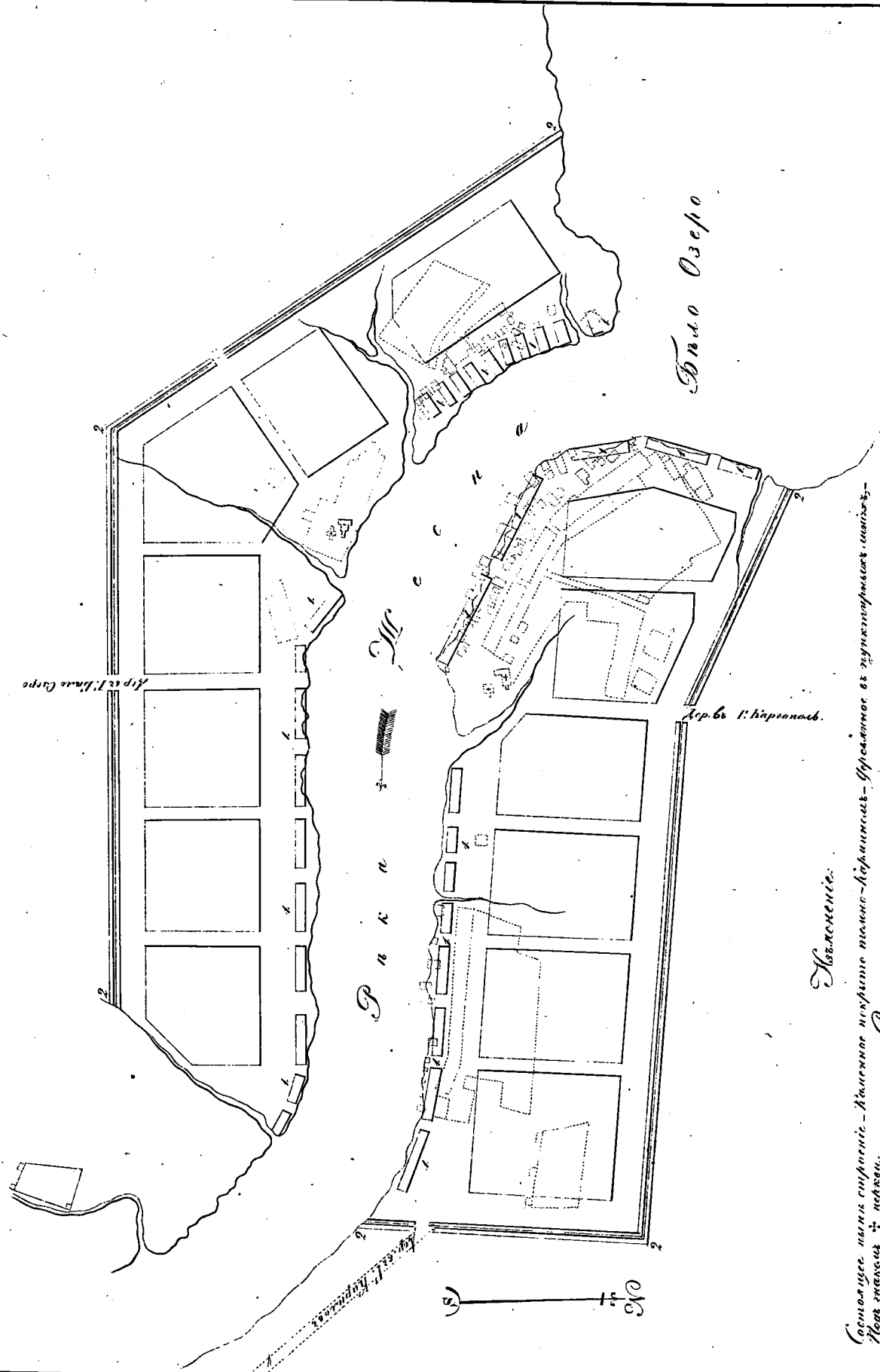



Объяснение

Самыя высокія каменныя стѣны: означены въ примѣрнѣхъ мѣрѣхъ, по старымъ документамъ.
Въ высшихъ стѣнахъ каменныя башни: означены въ примѣрнѣхъ мѣрѣхъ.
Участки, на которыхъ построены каменныя и деревянные постройки, означены въ примѣрнѣхъ мѣрѣхъ.
1. Духовная школа. 2. Духовная кухня. 3. Духовная столовая. 4. Духовная баня. 5. Духовная церковь. 6. Духовная часовня. 7. Духовная ограда.

**ПЛАНЪ Новгородскаго Наместническаго
БРОХИНСКОЙ ПРИСТАНИ.**

На Наместнической пристани съставленъ
Съ Императорскаго Высочества Высочайше
было по плану
1758 года
Въ Иркутскѣ Ган.



Составилъ планъ суровикъ - Наместникъ Иркутскаго Наместничества - Суровиковъ въ Иркутскѣ, 1758 г.
Подъ рукою: Ган.

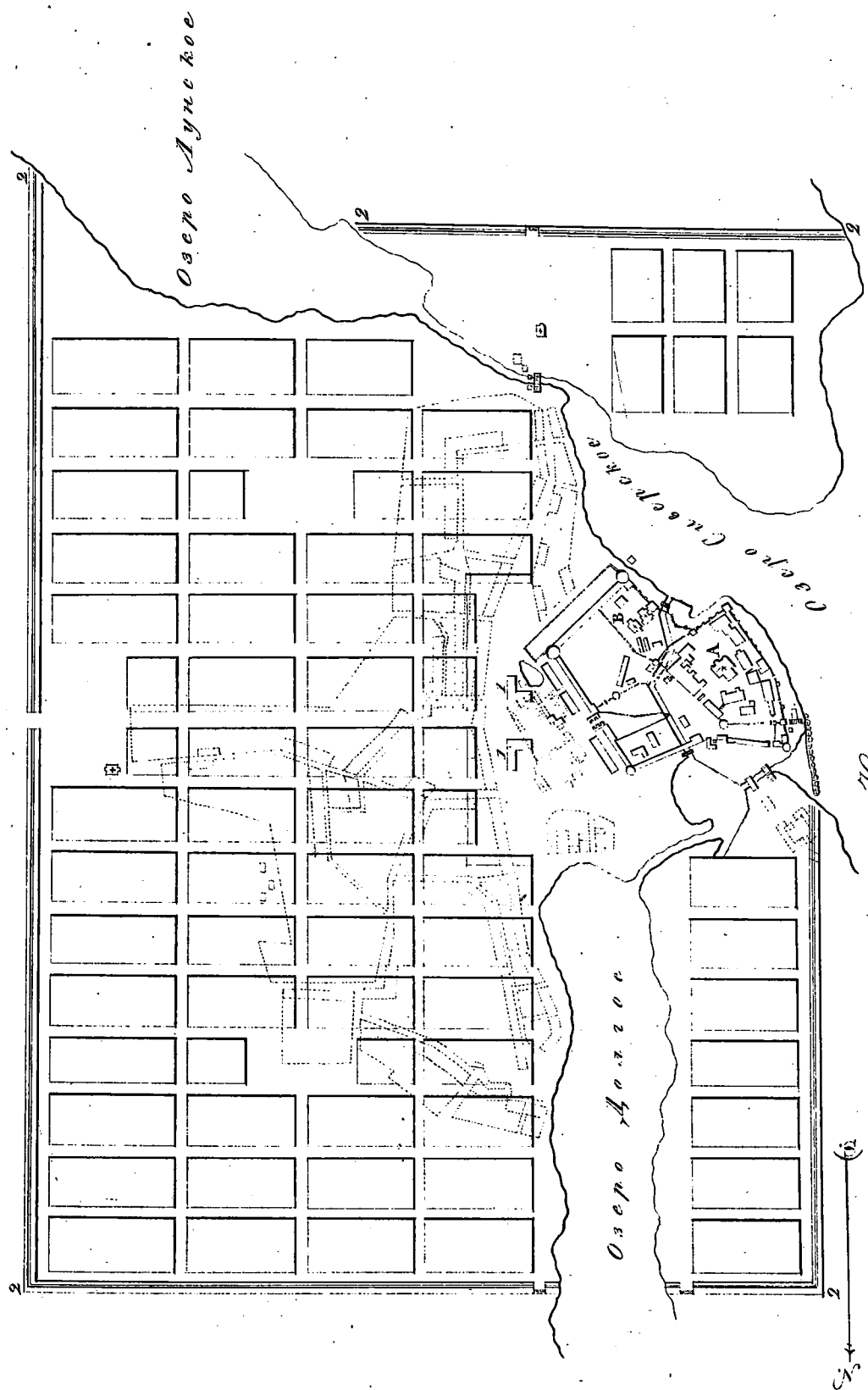
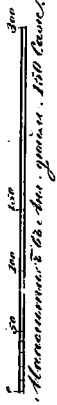
Новое строение.

Вновь строится.

Строится новое строение - Наместникъ Иркутскаго Наместничества - Суровиковъ въ Иркутскѣ, 1758 г.
Подъ рукою: Ган.

ПЛАНЪ Новгородскаго Наместническаго Города КИРИЛОВА.

Изображенъ по мѣстнымъ описаніямъ
г. г. с. Киринскаго уѣзда Владимірскаго губ.
Слѣдуетъ по плану.
Въ С. Петербургѣ.



Замѣчаніе

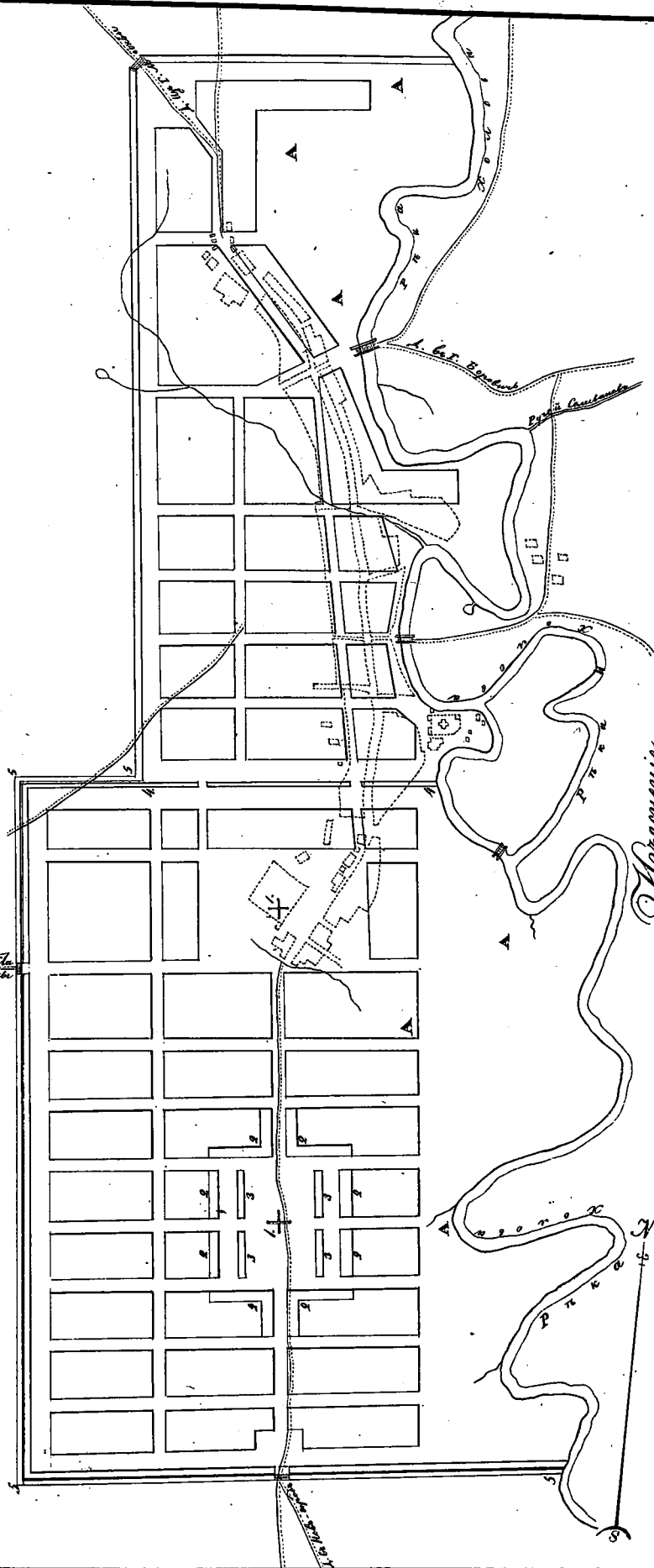
Составленъ этотъ планъ по мѣстнымъ описаніямъ, въ которыхъ только въ общихъ чертахъ означены въ плане мѣстности, въ которыхъ находится селеніе. Въ предѣлахъ селенія Монастыря. Въ Монастырѣ описаны: Монастырскіе строения: Церковь, кельи, трапезная, колодезь, и прочее. Монастырскіе строения: Церковь, кельи, трапезная, колодезь, и прочее. Монастырскіе строения: Церковь, кельи, трапезная, колодезь, и прочее.

На подлинном манускрипте
 Его Императорского Величества
 Высочайше повелено
 издать 16 мая 1777 года
 в С. Петербурге.

ПЛАНЪ Новогородского Наместничества
 ГОРОДА КРЕСТЦАМЪ

Масштабъ въ арш. дюймовъ 150 Саженъ

А. И. П. П.
 рис. ручей



Объясненіе

Коммуна нѣмъ имприні-гребанна въ нѣмкнрѣбѣхъ мнѣшнѣ. А. Мѣсто наемнѣ
 вѣннѣхъ вѣгнѣ.

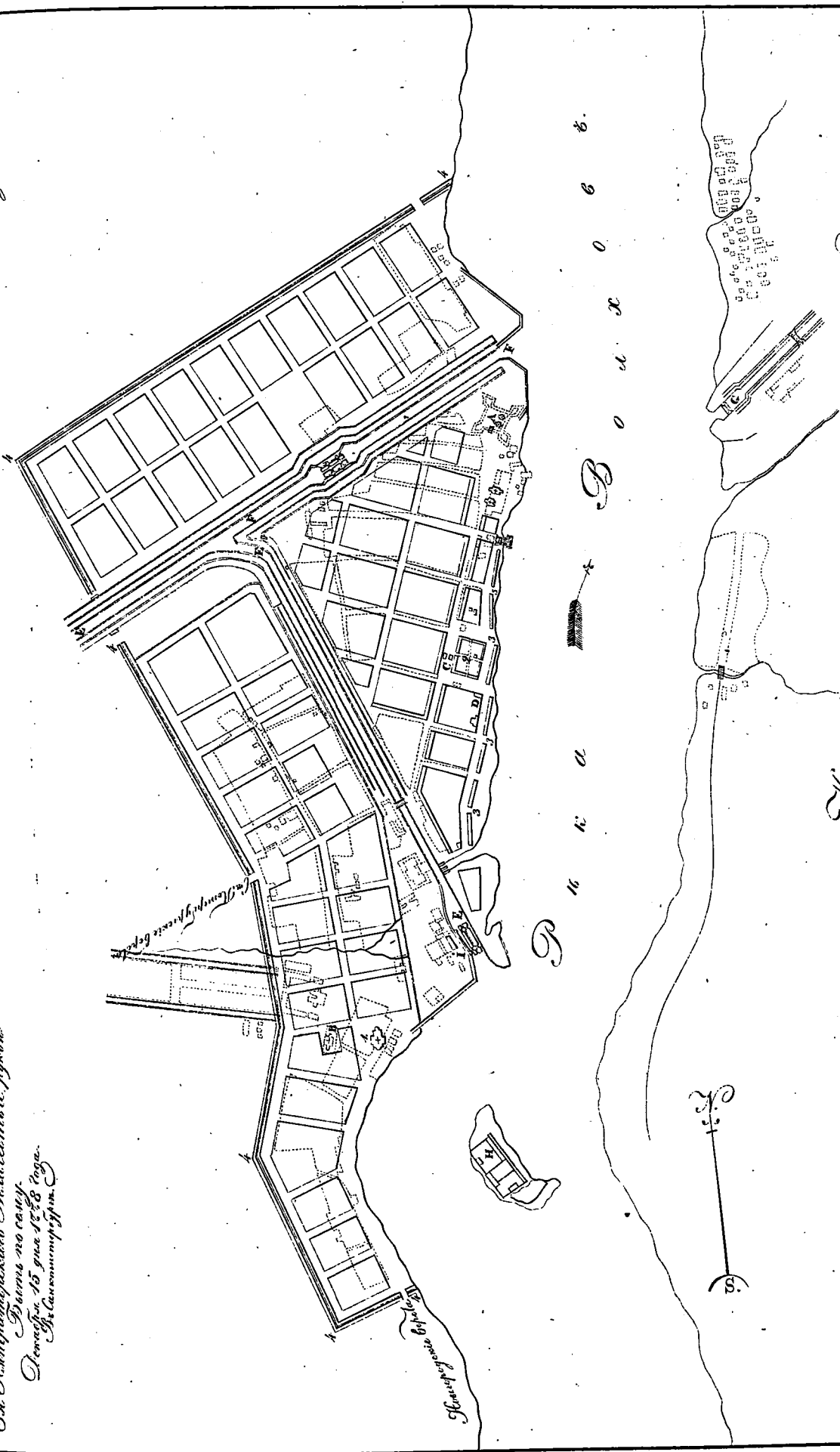
Дубѣ прѣрѣснрѣбѣнѣ

Прѣрѣснрѣбѣ нѣмкн-Крѣснрѣбѣ нѣмкнрѣбѣхъ, а прѣснрѣбѣ нѣмкнрѣбѣхъ
 прѣснрѣбѣхъ, нѣмкнрѣбѣхъ и обѣснрѣбѣхъ гѣннѣ и прѣснрѣбѣхъ. 1. Гѣннѣ
 нѣмкнрѣбѣхъ. 2. Гѣннѣ прѣснрѣбѣнѣхъ нѣмкнрѣбѣхъ и прѣснрѣбѣхъ нѣмкнрѣбѣхъ
 нѣмкнрѣбѣхъ обѣснрѣбѣнѣхъ. 3. Гѣннѣ нѣмкнрѣбѣхъ нѣмкнрѣбѣхъ. 4. Вѣннѣ
 нѣмкнрѣбѣхъ. 5. Дубѣ и гѣннѣ прѣснрѣбѣнѣхъ.

ПЛАНЪ Новоорловскаго Намысмынскеста Городу НОВОЙ ЛАДОГЫ.

На основании плана, составленного
Св. Императорскаго Величества Архим.
Димитрия по плану.
Данного 15 мая 1858 года.
Архитектором.

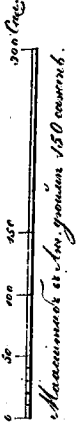
0 50 100 150 200
Масштабъ въ одинъ дюймъ 200 Сажень.



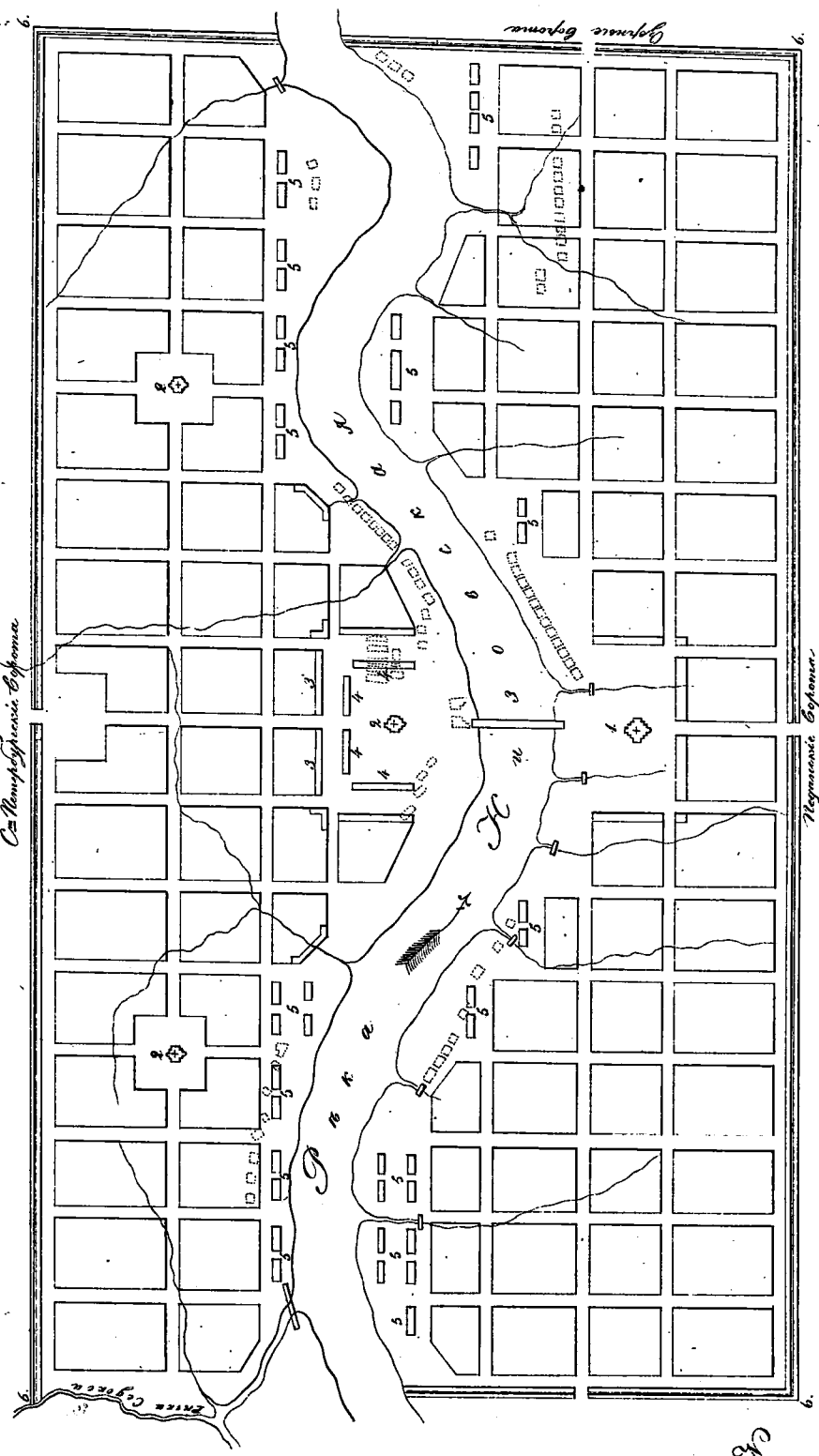
Объясненіе:

Составляетъ часть сибирскій Климатическаго парка - Киринская - Деревянная - Деревянная сибирская селенія - Монаш.
матраръ 4 урочья: А Сибирскія урочья и въ округъ оныхъ сибирскій, Вилья - Деревянная селенія - Монаш.
матраръ, С сибирскій селенія - Монаш. В - Монаш. Вилья - Деревянная селенія - Монаш.
матраръ, К Сибирскія и на правъ Киринскій - Монаш. Вилья - Деревянная селенія - Монаш.
матраръ, Л Киринскія и на правъ Киринскій - Монаш. Вилья - Деревянная селенія - Монаш.
матраръ, М Сибирскія и на правъ Киринскій - Монаш. Вилья - Деревянная селенія - Монаш.
матраръ, Н Сибирскія и на правъ Киринскій - Монаш. Вилья - Деревянная селенія - Монаш.
матраръ, О Сибирскія и на правъ Киринскій - Монаш. Вилья - Деревянная селенія - Монаш.
матраръ, П Сибирскія и на правъ Киринскій - Монаш. Вилья - Деревянная селенія - Монаш.
матраръ, Р Сибирскія и на правъ Киринскій - Монаш. Вилья - Деревянная селенія - Монаш.
матраръ, С Сибирскія и на правъ Киринскій - Монаш. Вилья - Деревянная селенія - Монаш.
матраръ, Т Сибирскія и на правъ Киринскій - Монаш. Вилья - Деревянная селенія - Монаш.
матраръ, У Сибирскія и на правъ Киринскій - Монаш. Вилья - Деревянная селенія - Монаш.
матраръ, Ф Сибирскія и на правъ Киринскій - Монаш. Вилья - Деревянная селенія - Монаш.
матраръ, Х Сибирскія и на правъ Киринскій - Монаш. Вилья - Деревянная селенія - Монаш.
матраръ, Ц Сибирскія и на правъ Киринскій - Монаш. Вилья - Деревянная селенія - Монаш.
матраръ, Ч Сибирскія и на правъ Киринскій - Монаш. Вилья - Деревянная селенія - Монаш.
матраръ, Ш Сибирскія и на правъ Киринскій - Монаш. Вилья - Деревянная селенія - Монаш.
матраръ, Щ Сибирскія и на правъ Киринскій - Монаш. Вилья - Деревянная селенія - Монаш.
матраръ, Ъ Сибирскія и на правъ Киринскій - Монаш. Вилья - Деревянная селенія - Монаш.
матраръ, Ы Сибирскія и на правъ Киринскій - Монаш. Вилья - Деревянная селенія - Монаш.
матраръ, Ь Сибирскія и на правъ Киринскій - Монаш. Вилья - Деревянная селенія - Монаш.
матраръ, Э Сибирскія и на правъ Киринскій - Монаш. Вилья - Деревянная селенія - Монаш.
матраръ, Ю Сибирскія и на правъ Киринскій - Монаш. Вилья - Деревянная селенія - Монаш.
матраръ, Я Сибирскія и на правъ Киринскій - Монаш. Вилья - Деревянная селенія - Монаш.

ПЛАНЪ Новгородскаго Наместническаго ГОРОДУ ОЛОНИЦУ.

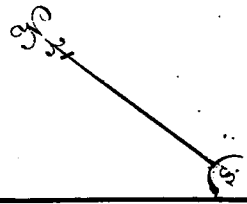


На основании мѣстныхъ свѣдѣній
Свѣдѣній Новгородскаго Наместника
Губернатора
Данъ въ 1878 году
Въ Санктпетербургѣ



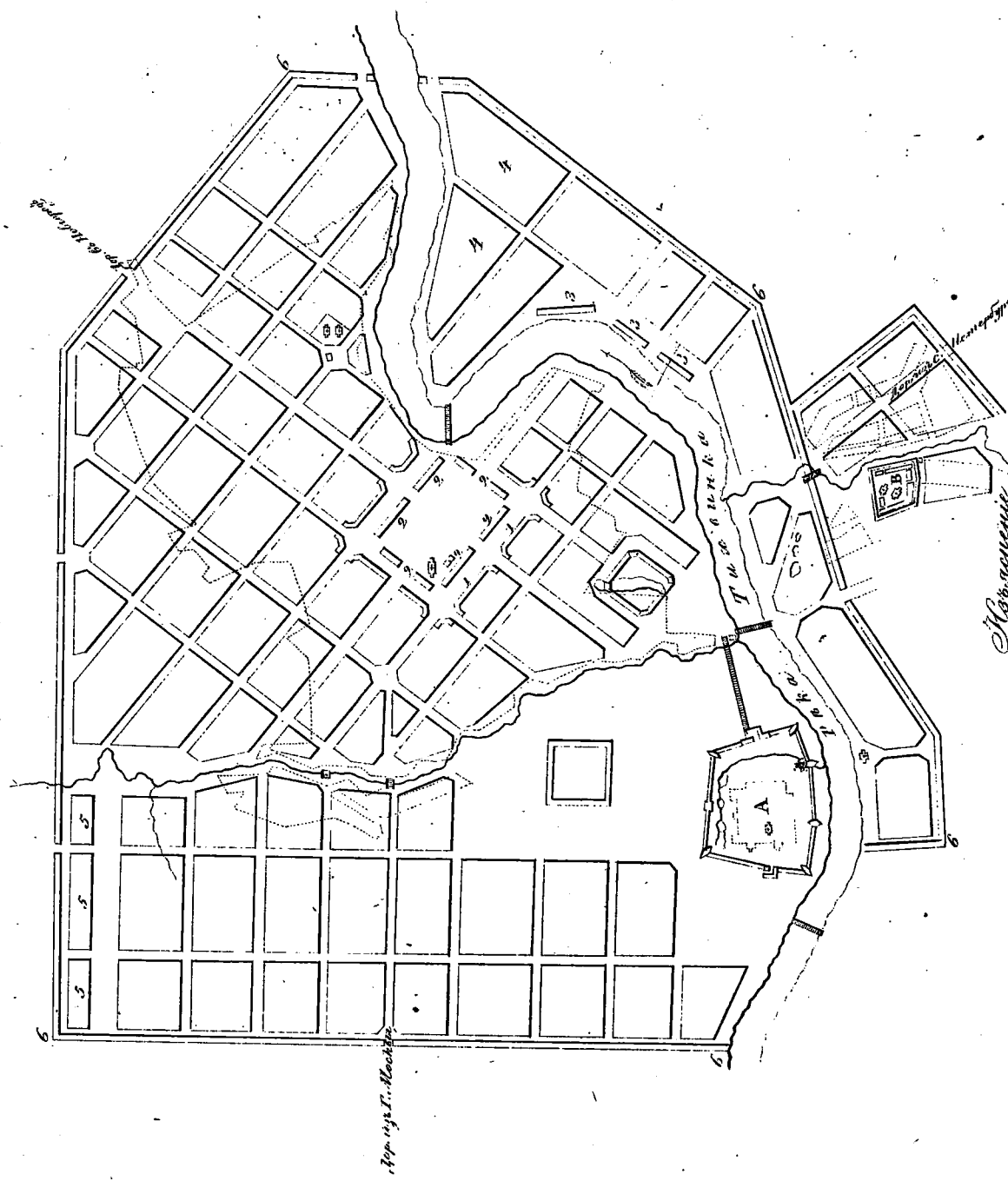
Поясненіе:

Самыя новыя постройки — деревяныя, въ видѣ каменныхъ, — построены въ 1878 году.
 1. Домъ губернатора.
 2. Домъ полиціи.
 3. Домъ казначейства.
 4. Домъ мѣстной школы.
 5. Домъ мѣстной больницы.
 6. Домъ мѣстной богадельни.



ПЛАНЪ Новгородскаго Наместничества Города Тихвину.

Изъданный по повелению
С. С. Министра Государствъ
Въ Санктпетербургѣ
Года 1870 года.

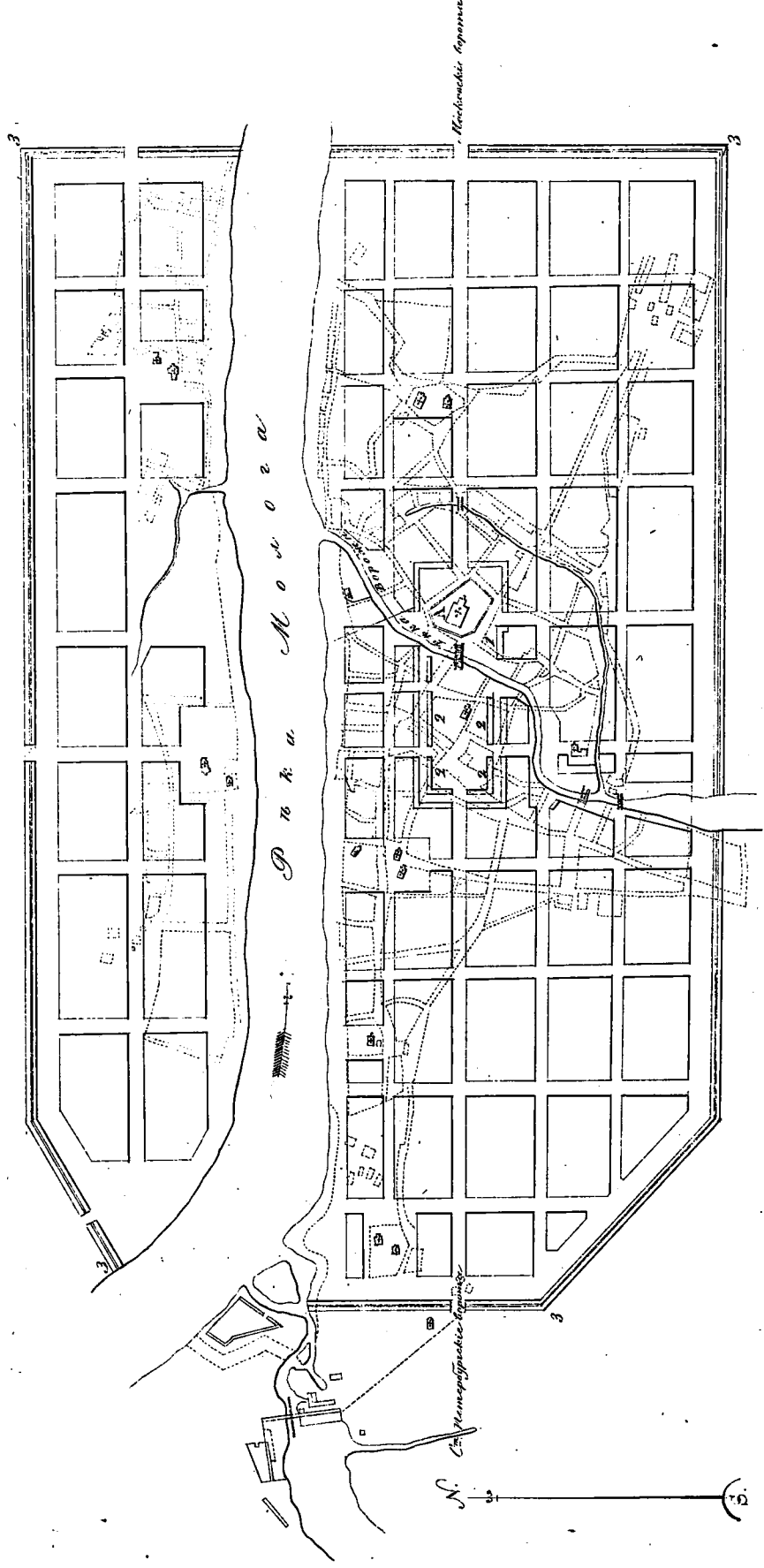


Новгородъ

Самыя новыя строения: А. Кавалерское общество; Б. Кавалерская дружина; В. Кавалерская школа; Г. Кавалерская квартира; Д. Кавалерская квартира; Е. Кавалерская квартира; Ж. Кавалерская квартира; З. Кавалерская квартира; И. Кавалерская квартира; К. Кавалерская квартира; Л. Кавалерская квартира; М. Кавалерская квартира; Н. Кавалерская квартира; О. Кавалерская квартира; П. Кавалерская квартира; Р. Кавалерская квартира; С. Кавалерская квартира; Т. Кавалерская квартира; У. Кавалерская квартира; Ф. Кавалерская квартира; Х. Кавалерская квартира; Ц. Кавалерская квартира; Ч. Кавалерская квартира; Ш. Кавалерская квартира; Щ. Кавалерская квартира; Ъ. Кавалерская квартира; Ы. Кавалерская квартира; Ь. Кавалерская квартира; Э. Кавалерская квартира; Ю. Кавалерская квартира; Я. Кавалерская квартира.

ПЛАНЪ И Совершеного Намысливешаго Городу Устюжнѣ ЖЕЛЪЗНОПОЛЬСКУ.

Къ составленію плана и чертежей
Е. и К. Императорскаго Величества
Висшяго полковника
Генерала 1778 года
В. Г. Шубина



Составлены и строены: каменные: покрывающаго купальни. Буреванна въ туркменскихъ каменяхъ. мостъ
знаменъ + Чуровъ. А Соборъ.

Въ южной части города
построены: каменные: покрывающаго купальни, а жемчужной красоты мостъ буреванна. купальни
туркменскія и обшественныя дома и туркменскія строения. 1. Длинныя каменные строения. 2. Длинныя каменные строения. 3. Длинныя каменные строения.

Устюжнскіе

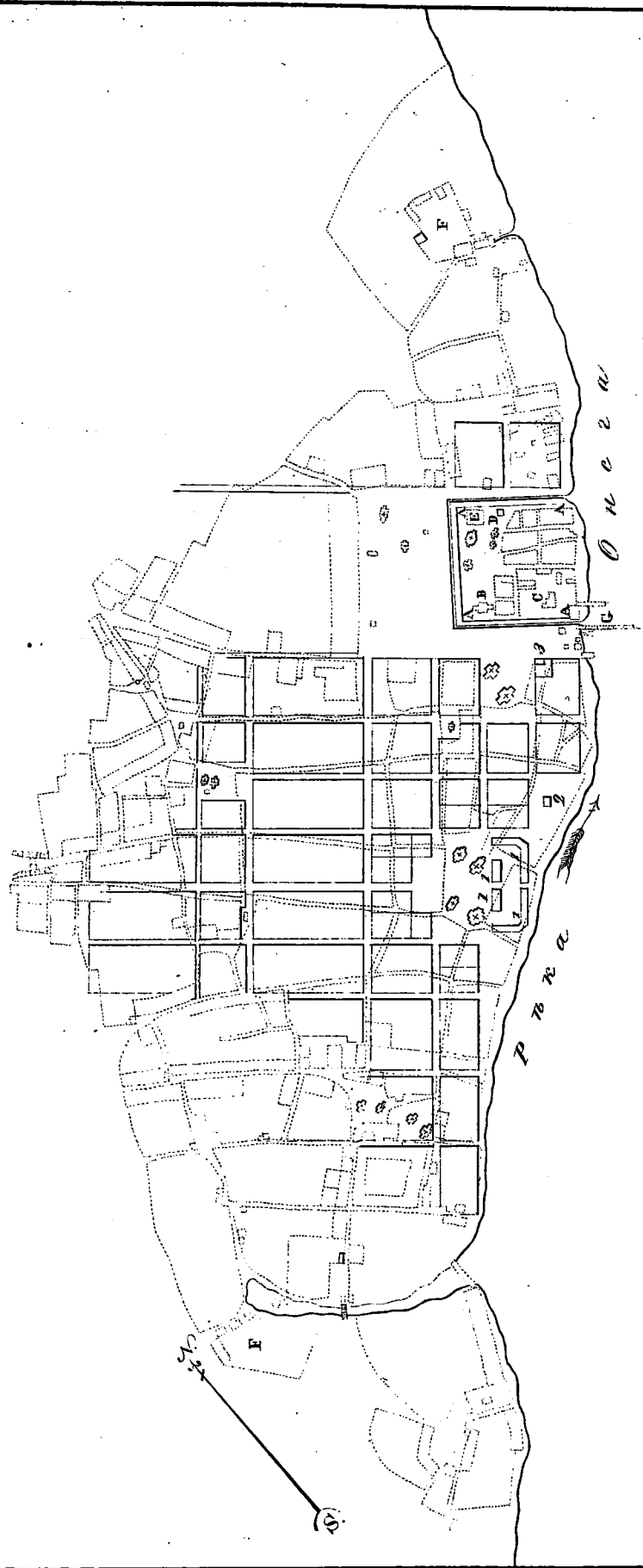
Ю

С

ПЛАНЪ Императорскаго Александринскаго Городу КАРГОПОЛЮ.

На основании империально составленнаго
Его Императорскаго Величества Курта:
Доклада по селу,
Февраля 9 дня 1766 года
Из С. Петербурга


Масштабъ въ 1 вер. дун. в. 150 Саженъ



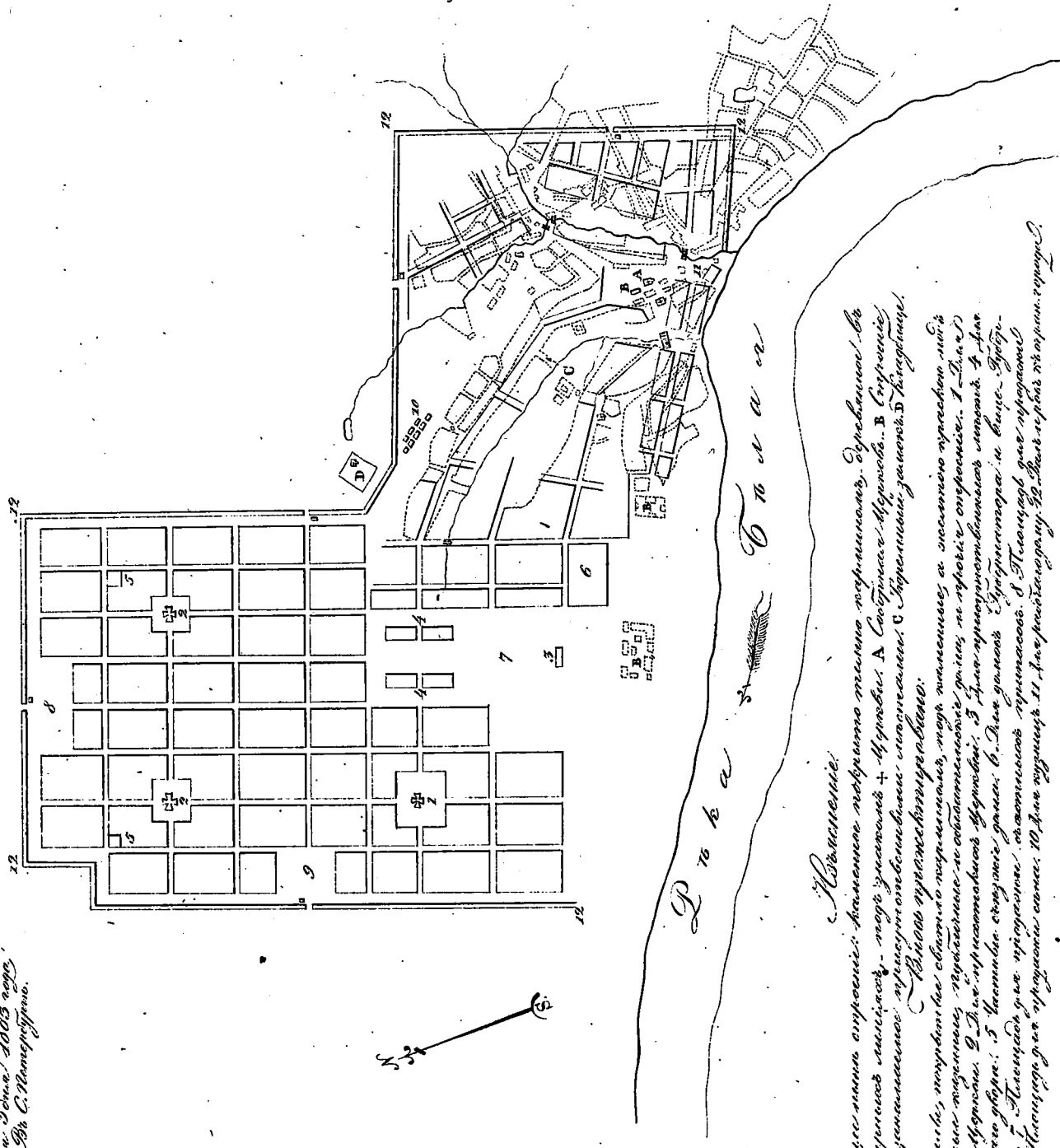
Съяснение.

- 1 Станция или ступень; каменная терраса между каменнымъ дворикомъ въ Никитинской улицѣ подъ замкомъ Черномъ. А Замковая паша. В Александринская канцелярія. В Александринскій дворъ. Д Александринская паша. В Ступень. Г Александринскій дворъ. Е Мостъ чрезъ Ручей Свату.
- 2 Высоты террасированы.
- 3 Кухонныя покрыты; обиты каменныя подъ каменныя, а остальныя террасою подъ каменныя покрыты; обиты каменныя и обиты каменныя. 4 Кухня. 5 Длиннаго двора. 6 Мостъ чрезъ Ручей Свату.

ПЛАНЪ Остроуженскіиъ Губерніи Города УФІЪ.



Изъдана въ 1813 году
въ С. Петербургѣ.
Въ С. Петербургѣ.
Въ С. Петербургѣ.

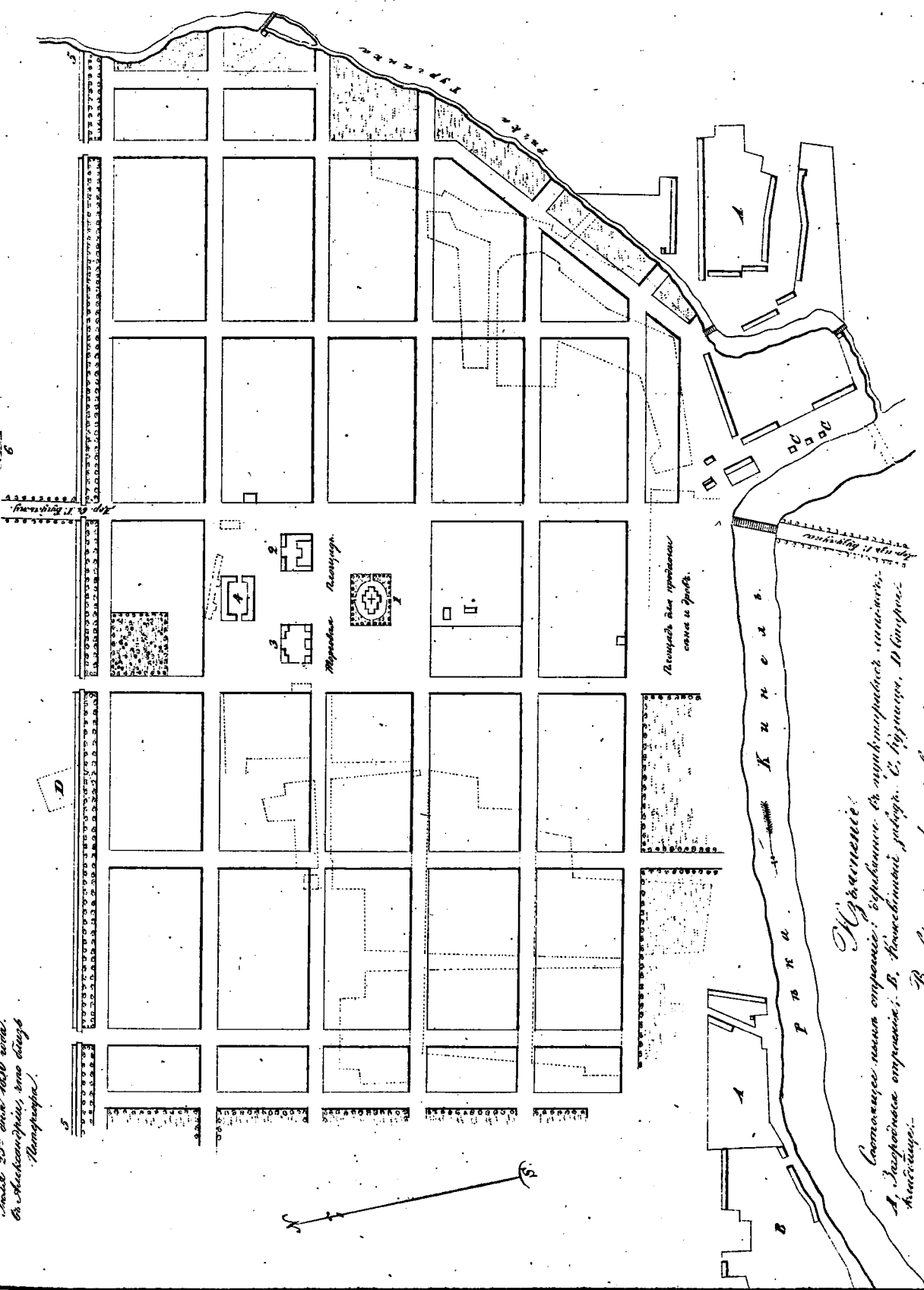


Описание:
 Планъ сего города составленъ по плану, составленному въ 1757 году, и дополненъ по плану, составленному въ 1785 году, и по плану, составленному въ 1795 году. Планъ сего города составленъ по плану, составленному въ 1757 году, и дополненъ по плану, составленному въ 1785 году, и по плану, составленному въ 1795 году.

ПЛАНЪ ОРИЕНТАЦІОННОГО ГОРОДА БУДУЩАГО

На основании данных, полученных
 из топографических исследований
 в настоящее время
 на основании
 плана 25^{го} восточного угла
 в настоящее время, оно имеет
 значение.

Масштабъ въ высшей степени 1:100000



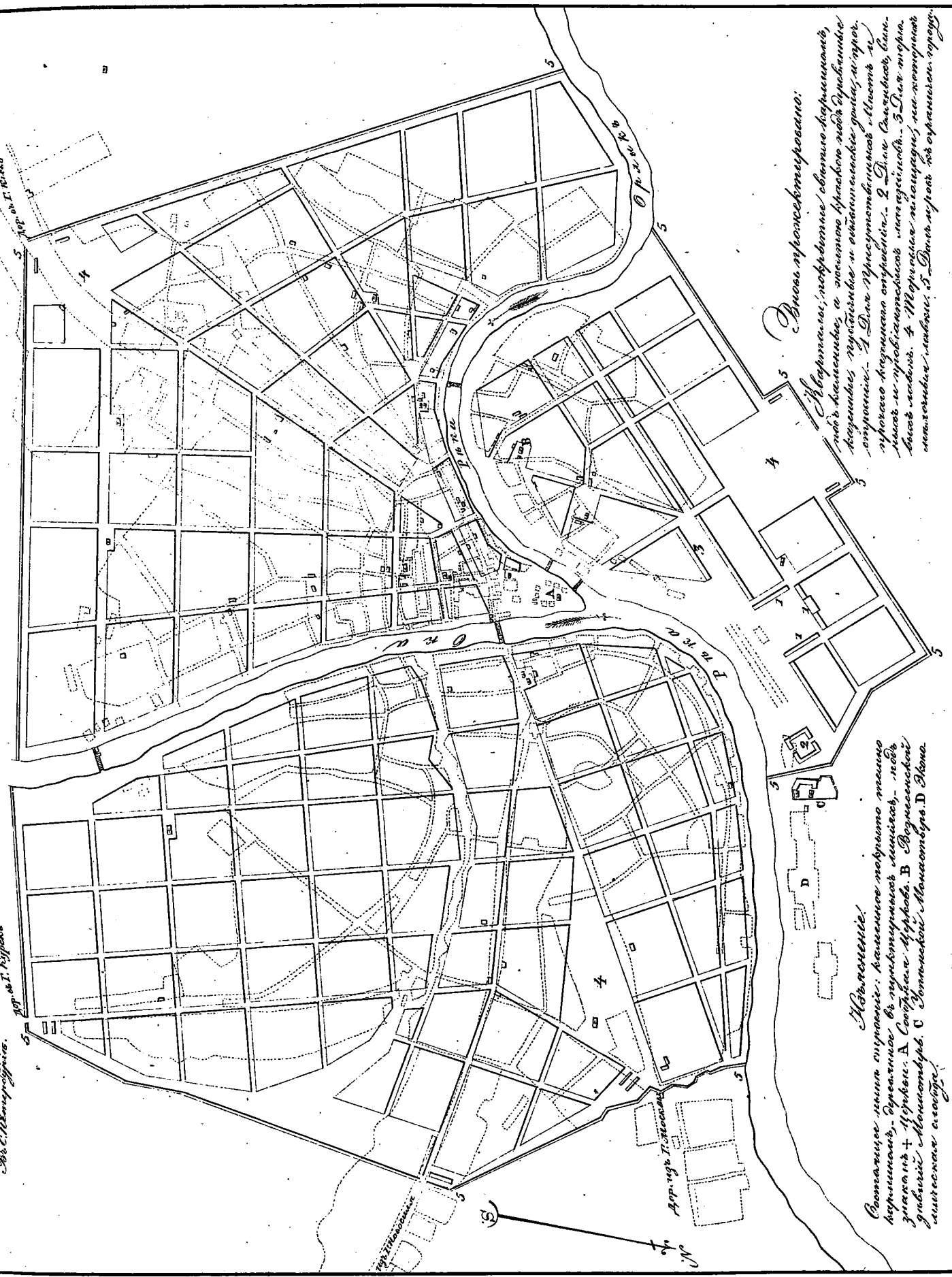
Условія:
 1. Различные строения; 2. Различные строения; 3. Различные строения; 4. Различные строения; 5. Различные строения; 6. Различные строения.

Условія:
 1. Различные строения; 2. Различные строения; 3. Различные строения; 4. Различные строения; 5. Различные строения; 6. Различные строения.

ПЛАНЪ Губернскаго Города ОРЛЪ.

Настоящая карта составлена
С. И. Минутинским на основании
«Временнаго плана Губернскаго
Города Орла» 1879 года
Ген. Штаба.

Масштабъ 1:50,000
1 дюймъ = 1000 сажень



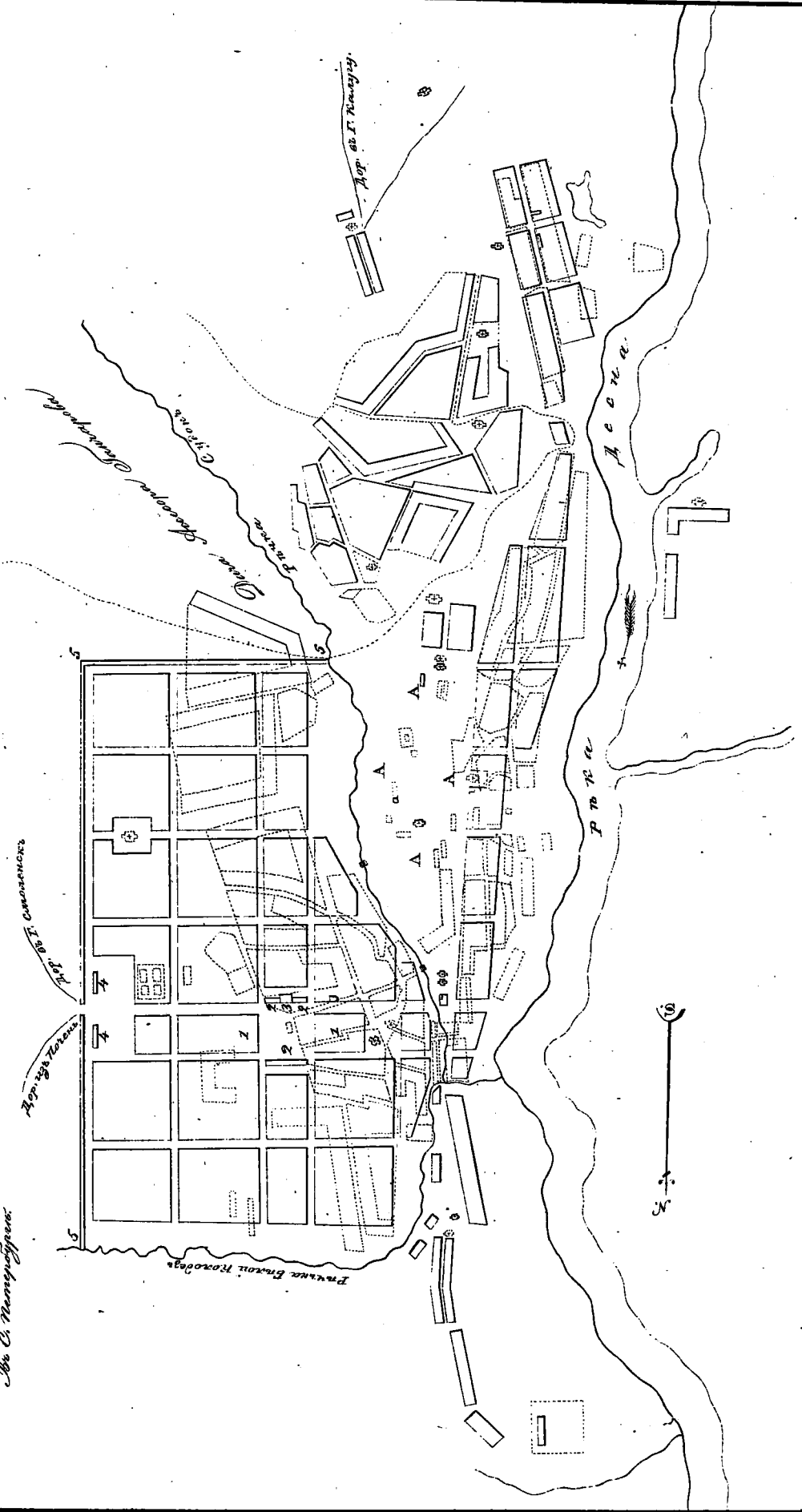
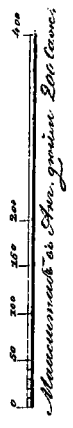
Възросъ прорисованъ:
 1. Аллеи, 2. Сады, 3. Парки, 4. Площади, 5. Дворы, 6. Сады, 7. Парки, 8. Площади, 9. Дворы, 10. Сады, 11. Парки, 12. Площади, 13. Дворы, 14. Сады, 15. Парки, 16. Площади, 17. Дворы, 18. Сады, 19. Парки, 20. Площади, 21. Дворы, 22. Сады, 23. Парки, 24. Площади, 25. Дворы, 26. Сады, 27. Парки, 28. Площади, 29. Дворы, 30. Сады, 31. Парки, 32. Площади, 33. Дворы, 34. Сады, 35. Парки, 36. Площади, 37. Дворы, 38. Сады, 39. Парки, 40. Площади, 41. Дворы, 42. Сады, 43. Парки, 44. Площади, 45. Дворы, 46. Сады, 47. Парки, 48. Площади, 49. Дворы, 50. Сады, 51. Парки, 52. Площади, 53. Дворы, 54. Сады, 55. Парки, 56. Площади, 57. Дворы, 58. Сады, 59. Парки, 60. Площади, 61. Дворы, 62. Сады, 63. Парки, 64. Площади, 65. Дворы, 66. Сады, 67. Парки, 68. Площади, 69. Дворы, 70. Сады, 71. Парки, 72. Площади, 73. Дворы, 74. Сады, 75. Парки, 76. Площади, 77. Дворы, 78. Сады, 79. Парки, 80. Площади, 81. Дворы, 82. Сады, 83. Парки, 84. Площади, 85. Дворы, 86. Сады, 87. Парки, 88. Площади, 89. Дворы, 90. Сады, 91. Парки, 92. Площади, 93. Дворы, 94. Сады, 95. Парки, 96. Площади, 97. Дворы, 98. Сады, 99. Парки, 100. Площади.

Нареченіе:
 А. Соборная площадь, Б. Вознесенской
 церкви, В. Монастырь, С. Земельный Монастырь, Д. Двор
 Монаховъ, Е. Дворъ, Ж. Дворъ, З. Дворъ, И. Дворъ, К. Дворъ, Л. Дворъ, М. Дворъ, Н. Дворъ, О. Дворъ, П. Дворъ, Р. Дворъ, С. Дворъ, Т. Дворъ, У. Дворъ, Ф. Дворъ, Х. Дворъ, Ц. Дворъ, Ч. Дворъ, Ш. Дворъ, Щ. Дворъ, Ъ. Дворъ, Ы. Дворъ, Ь. Дворъ, Э. Дворъ, Ю. Дворъ, Я. Дворъ.

Арх. Инж. Т. Минутин

**ПЛАНЪ Острожанского Наместничества
ГОРОДУ БРЯНСКУ.**

На основании плана, нанесено отображено
Со стороны Острожанского Наместничества
Брянского уезда.
Масштаб 1:20000
Въ С. Петербургѣ.



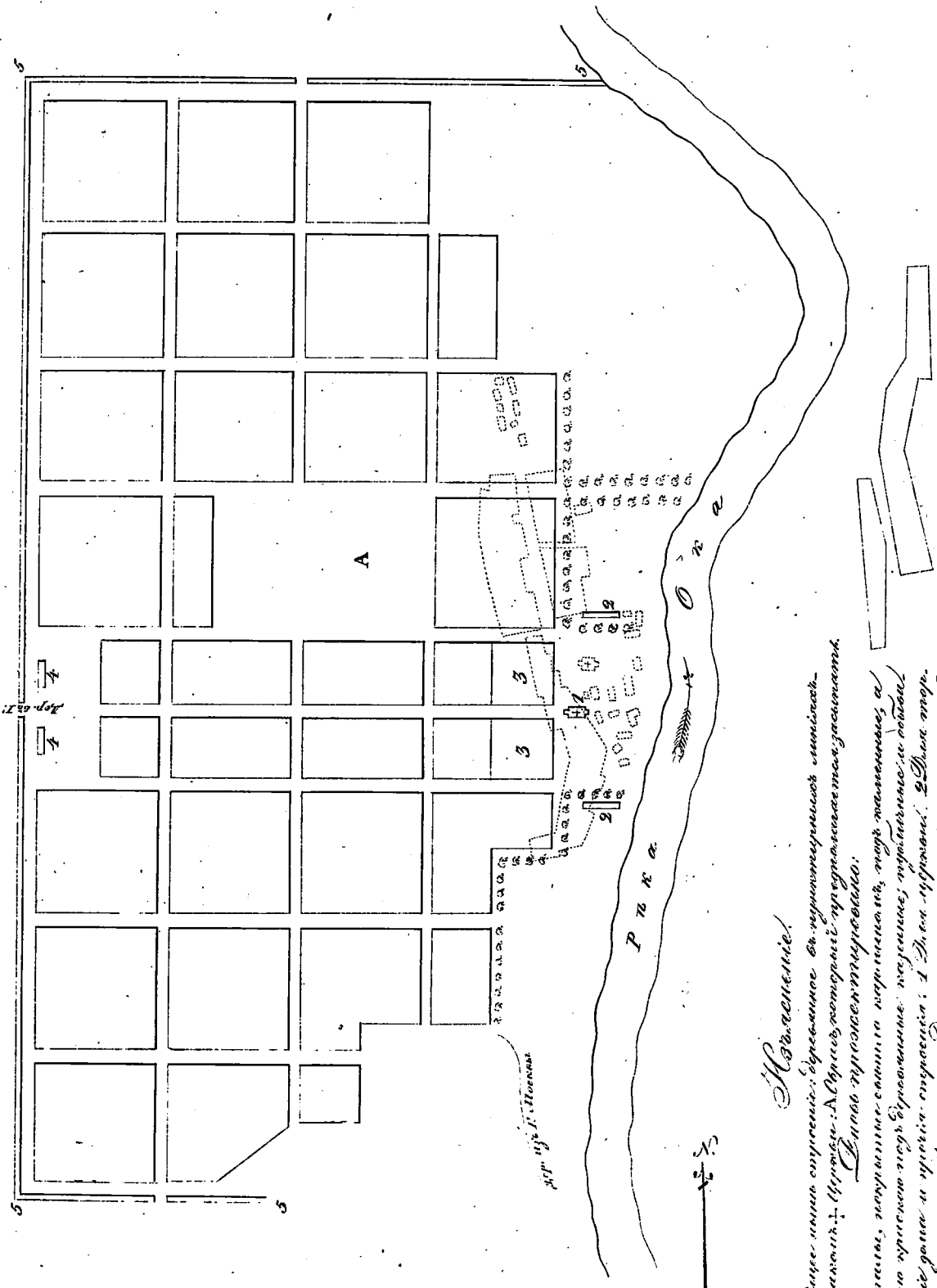
Поясненіе.

Составленъ планъ города: каменныя постройки мною перечислены, срубныя въ
чертежѣ не показаны; мѣся здания: Ч. Курганъ; А. Бродъ суррентинскій, римскій
бульваръ.
Въ планѣ показаны: мѣсто рынковъ, мѣсто училища, мѣсто церквей, мѣсто
церковнаго прихода, мѣсто публичнаго зданія, мѣсто училища суррентинскаго,
и др. мѣста, принадлежащаго городу и прочія мѣста, принадлежащаго
Брянскому уезду. Б. Д. на планѣ. Б. Д. на планѣ. Б. Д. на планѣ.



ПЛАНЪ *Орловскаго Наместничества*
ГОРОДУ *ДЕШКИНУ.*

*Начертано по плану, составленному
 в 1780 году. По плану, составленному
 в 1780 году. По плану, составленному
 в 1780 году.*

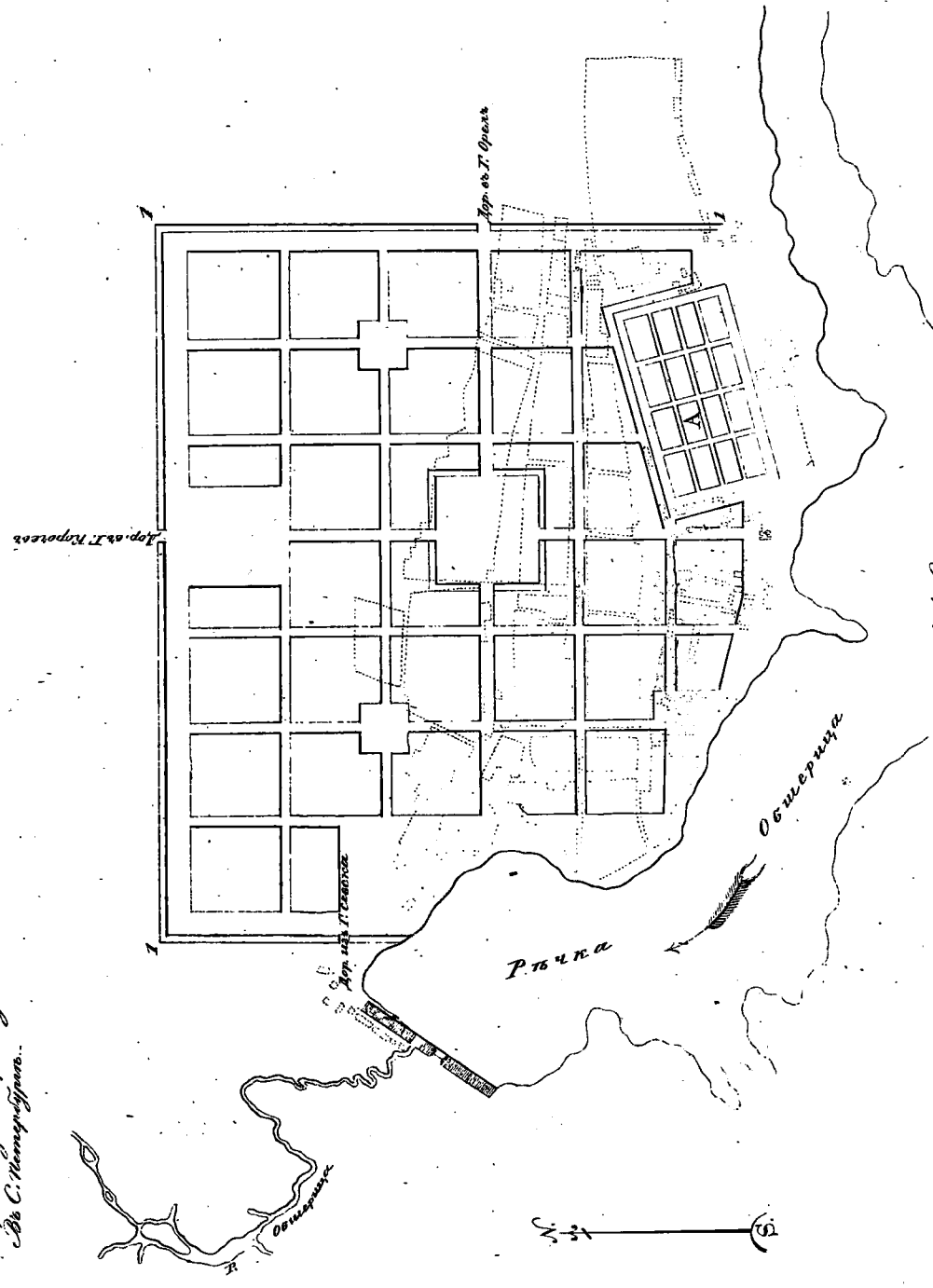


Нѣвѣщеніе.

Составлено по плану, составленному в 1780 году. По плану, составленному в 1780 году. По плану, составленному в 1780 году.

ПЛАНЪ Олонецкаго Намѣстничества Городу ДМИТРОВЪ.

На основании плана собственнаго
Св. Императорскаго Величества архитектора
Бруннера по плану
Планъ 16 дня 1784 года
Въ С. Петербургѣ.



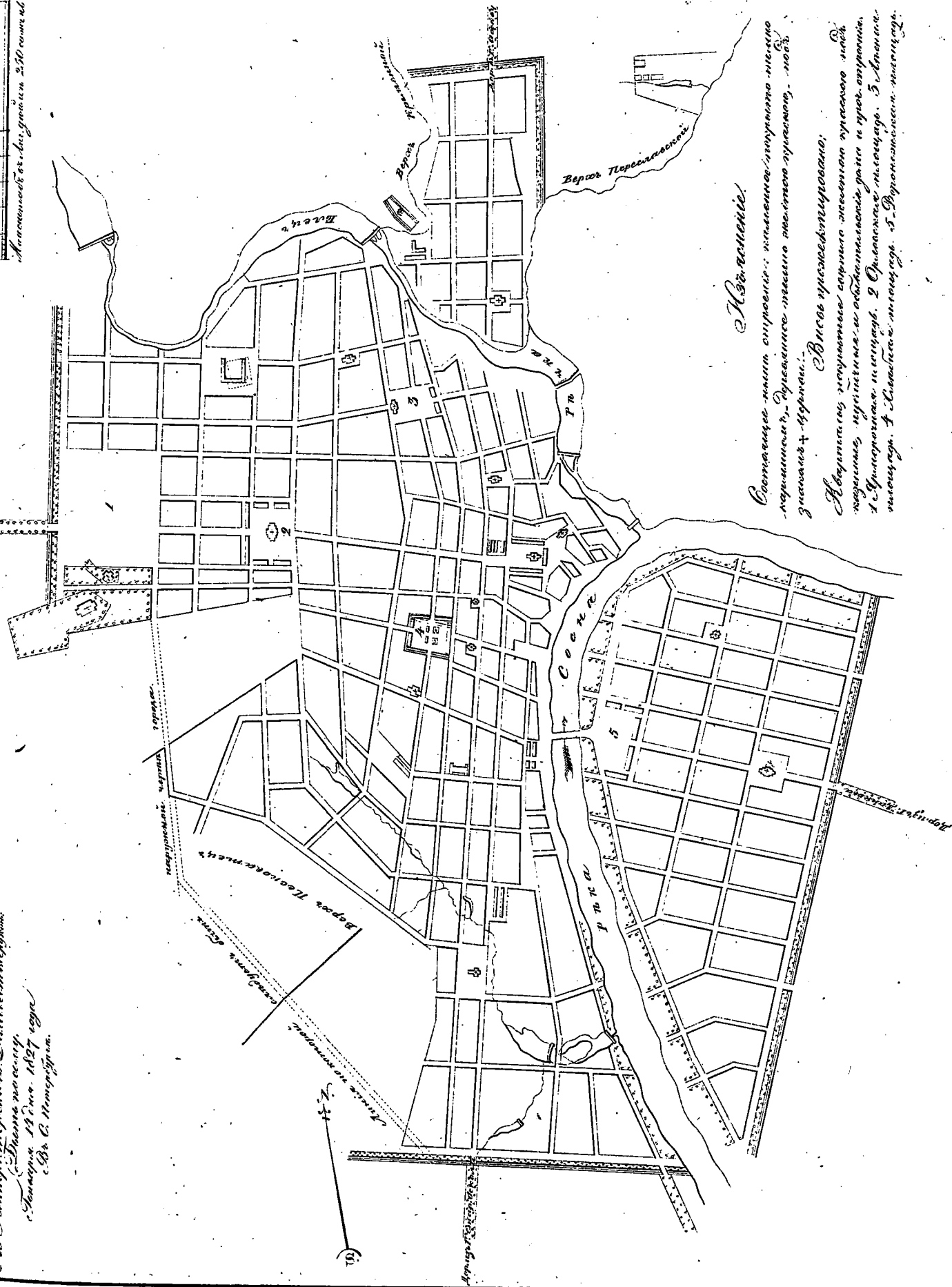
Измѣненіе.

Составленъ мною старшимъ каменщикомъ буржуйскимъ въ пунктѣ
иной селеніи - по въ дѣлахъ и чертежамъ. А Свѣд. вѣдомостямъ Императорской
Вислицинскому.
Извѣданнымъ, по плану собственнаго
дѣла каменщика, буржуйскимъ, по въ дѣлахъ и чертежамъ. А Свѣд.
вѣдомостямъ Императорской Вислицинскому.

ПЛАНЪ ПРАВОСЛАВНОЙ ТУРБИНИ ГОРОДУ ЕЛЪЦУ.

На основании плана составлен
Его Императорского Высочайшего
Указа 19 Июн. 1827 года
с. В. С. Петербург.

Масштаб
1 дюйм = 100 саж.
1 саж. = 304 арш.
1 арш. = 16 вер.



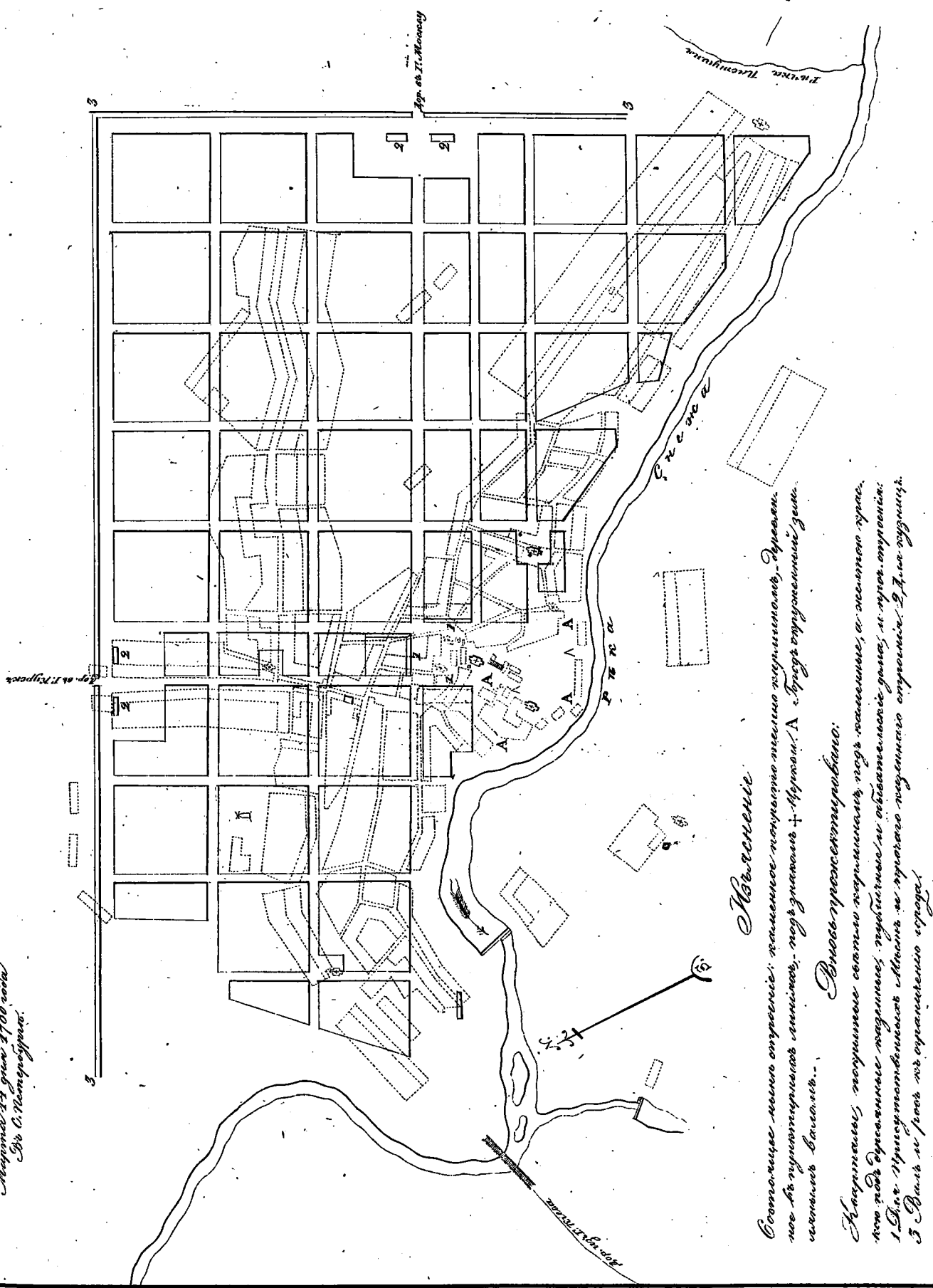
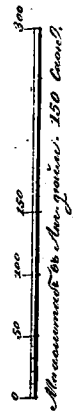
ЛѢГЕНДА.

Составлены были планы: 1. Планъ турбины, 2. Планъ города, 3. Планъ церкви, 4. Планъ монастыря, 5. Планъ монастыря.

Въ планѣ турбины означены: 1. Турбина, 2. Ограда турбины, 3. Монастырь, 4. Монастырь, 5. Монастырь.

ПЛАНЪ *Ориентированнаго* **Кавказского** *Кавказской* **Города** **КАРАЧЕВУ.**

*На основании плана, составленного
Евг. Александровичем Вильгельмсом.
Съёмъ по вел. М. 1870 г. и 1700 года
Въ С. Петербургѣ.*

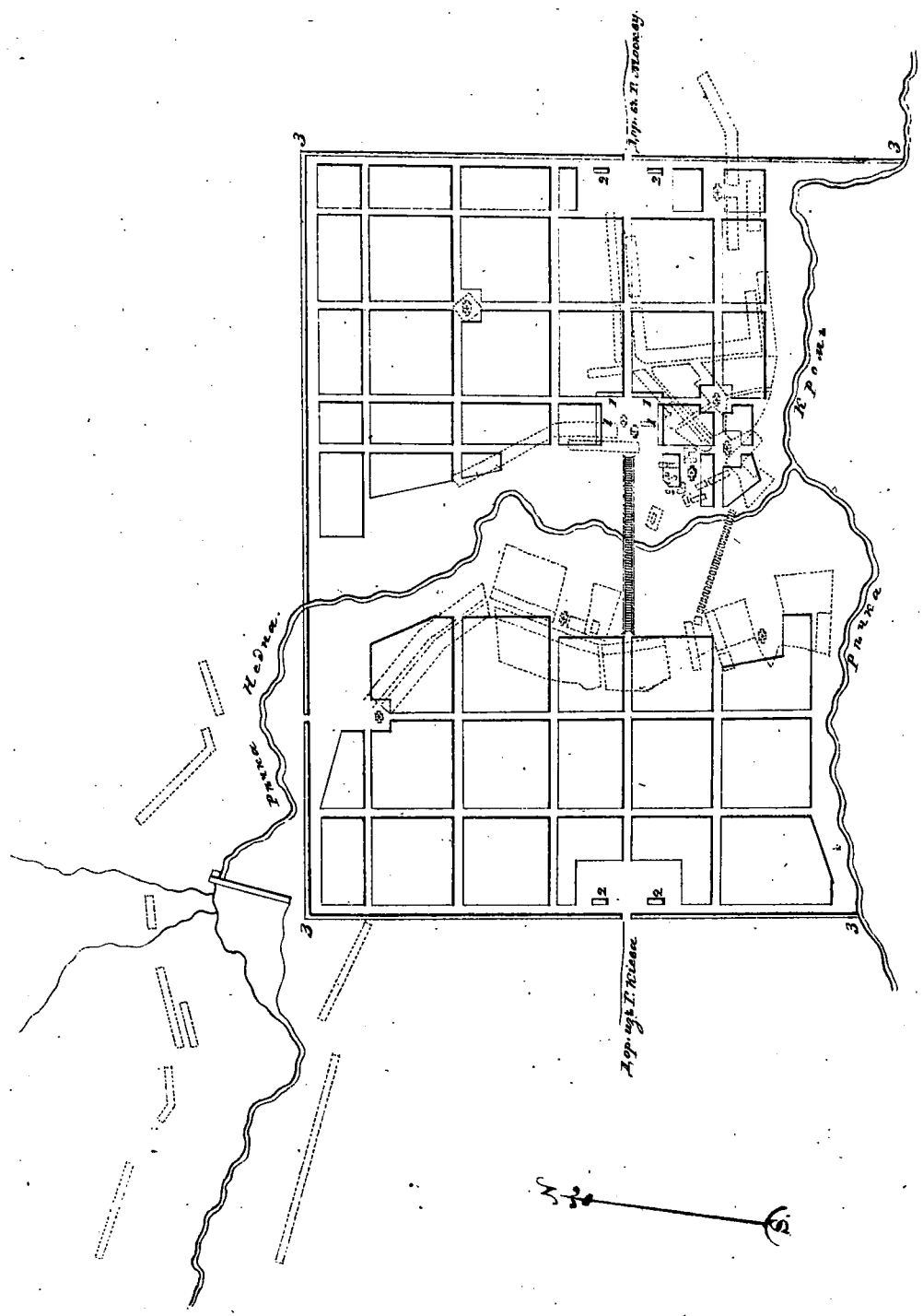



Объясненіе

- Состоитъ изъ стрелки: каменные постройки тѣмъ пунктиромъ, дуромъ
но въ пунктирныхъ линияхъ; подъ знаками + Черной. А. Бродъ окруженный зем-
ляныи баками.
- Вновь проэкструвано:**
- Каменные, постройки каменныи пунктиромъ, каменные, а остальное дуромъ,
но подъ дуромомъ каменные, пунктиромъ и обитательныи дома, и пунктиромъ;
1. Дур. Присутствіемъ Местн. и врагого пудинга стрелки. 2. Дур. дуромъ.
3. Дур. и проч. въ означеннои стрелки.

На основании чертежей
Е. К. Куприянова
Въ С. Петербурге.
Масштабъ 1:1000
1880 года

ПЛАНЪ Оливскаго Наместничества Юрду КРОМЬ.

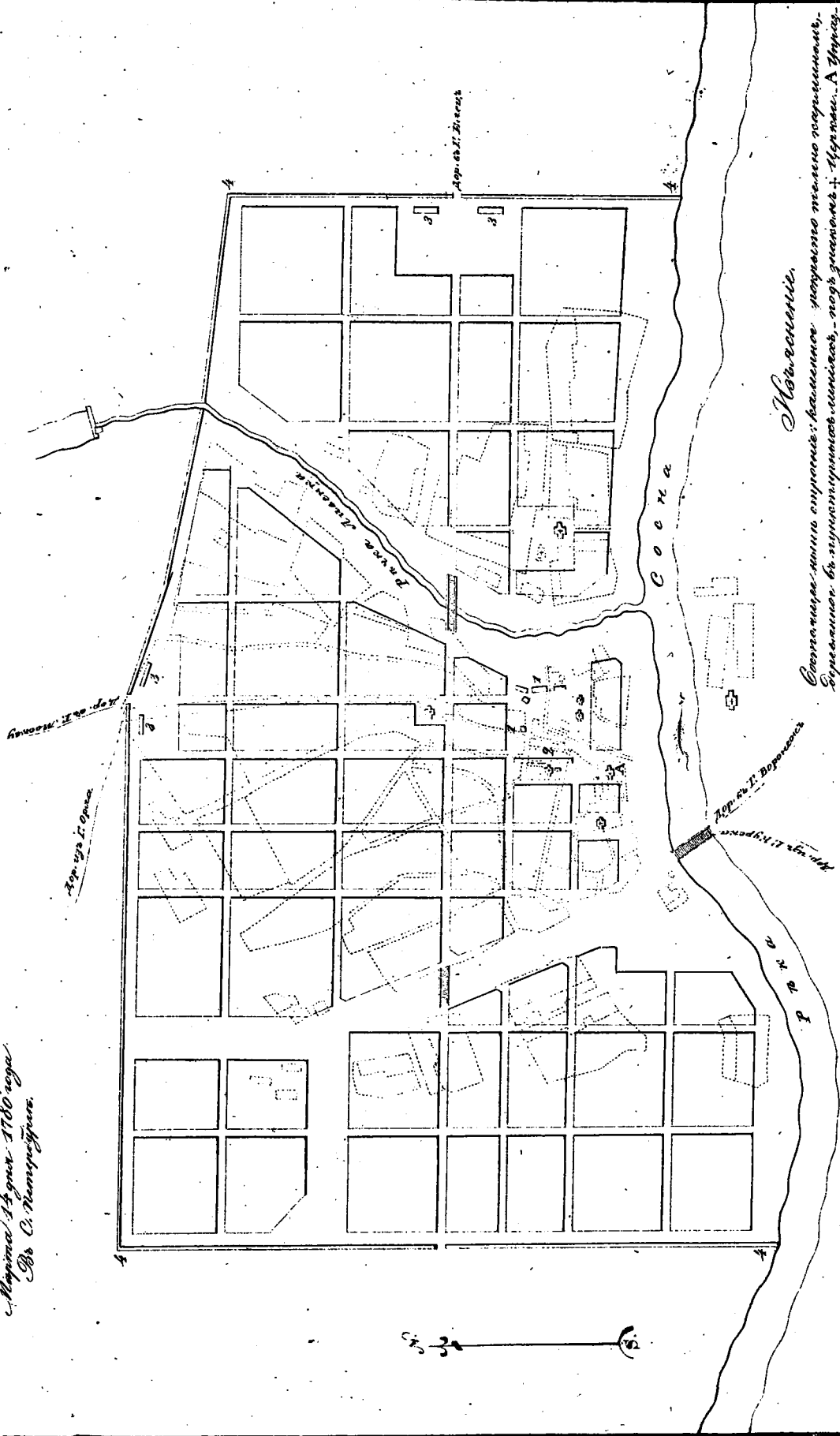


Новое жилие.

Составлено на основании: Копии по плану, выданной Юрду Кромь.
Юрду Кромь, между улицами Т. Калеа и Юрду.
Новое жилие, построенное между улицами Т. Калеа и Юрду.
Копия по плану, выданной Юрду Кромь, между улицами Т. Калеа и Юрду.
Юрду Кромь, между улицами Т. Калеа и Юрду.
Юрду Кромь, между улицами Т. Калеа и Юрду.

**ПЛАНЪ Островнаго Наместническаго
Города ЛИБИАНЪ.**

*На основании написанно существующа
Са Наместническаго Наместническаго
Города по плану
изъ 1780 года
Изъ С. Императорскаго.*



Новоселеніе.

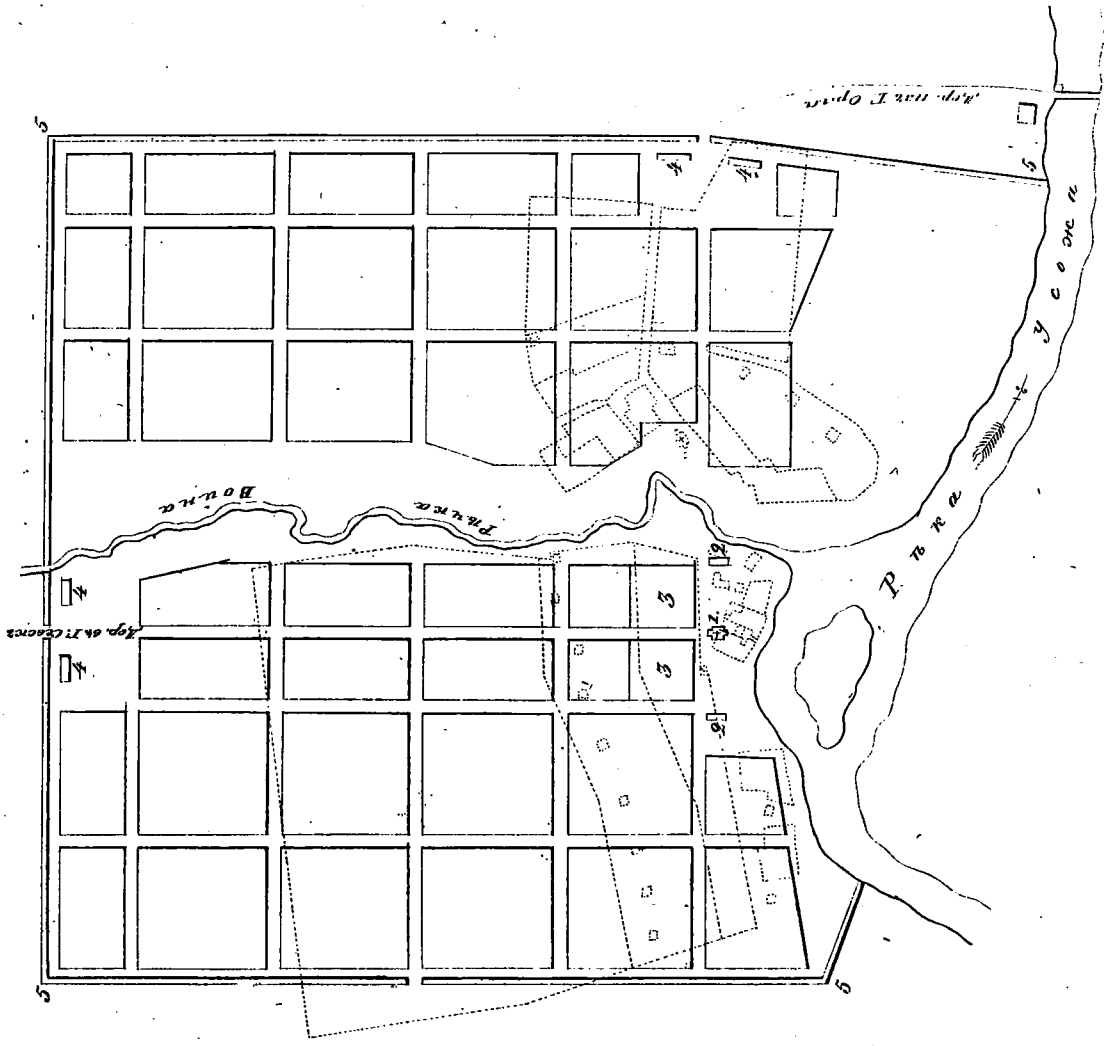
*Вознамерилъ строить: каменное парковое место паркованья,
банища въ юго-западномъ углу, подъ зинцомъ Т. Державина,
Бригадный Домикъ.*

*Вновь проектировано:
Паркитали; парковое место паркованья, подъ каменнымъ а/
каменномъ паркомъ подъ бревеннымъ паркомъ, паркованья и въ юго-западномъ
окладке, каменное паркованья. Дворецъ Наместническаго Наместника,
проездъ каменное паркованья. Дворецъ паркованья каменья. Дворецъ паркованья
а. Дворецъ паркованья каменья.*

Наибольшая часть собственности
 в г. Луганске принадлежит
 владетельному дворянству.

Вычерчена по плану, составленному
 в 1780 году
 г. С. Петербурге.

**ПЛАНЪ Губернскаго Намѣстничества
 ГОРОДУ ЛУГАНСКОМУ.**

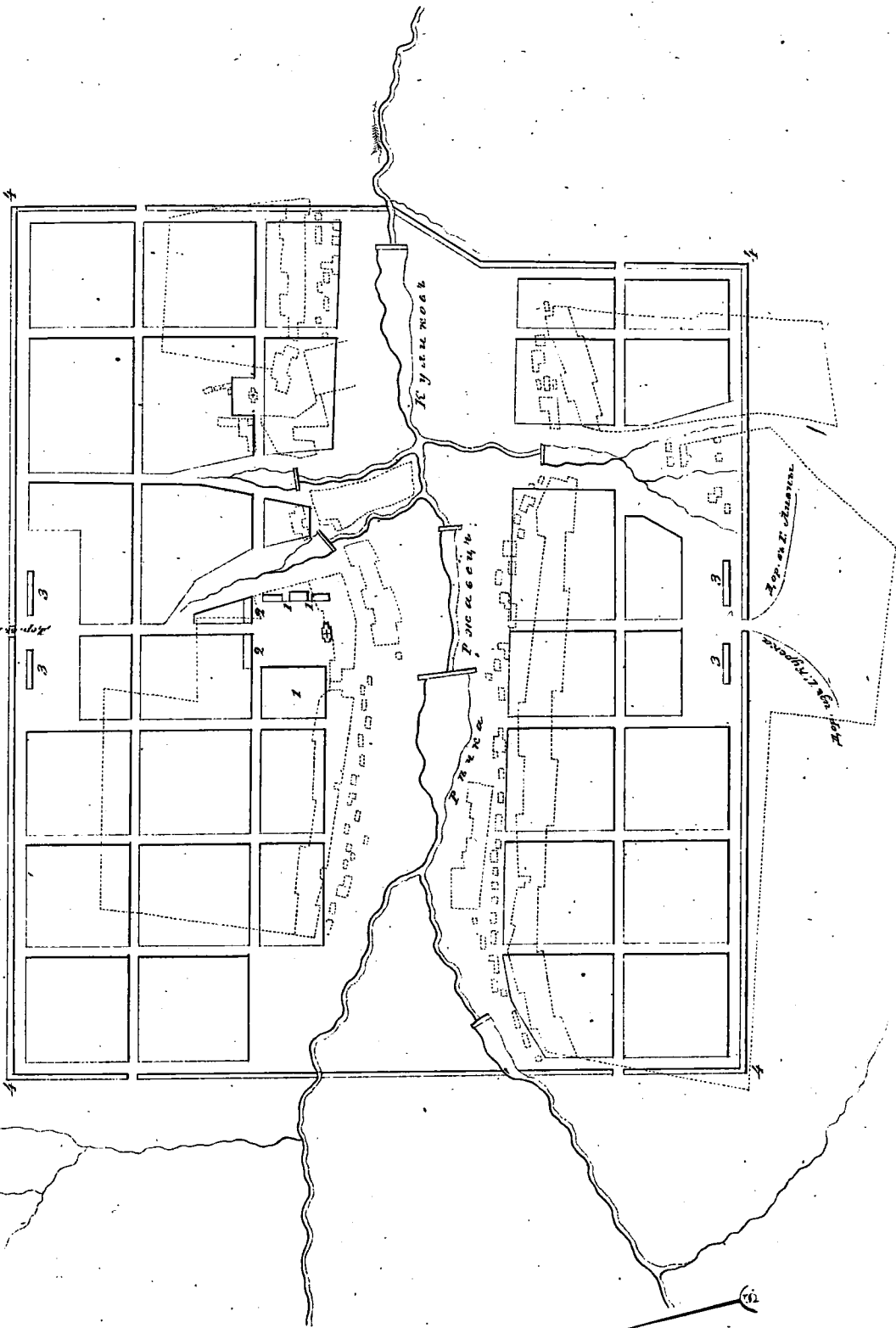


Изъясненіе.

Составлено по плану, составленному в 1780 году в г. Петербурге. В настоящее время в г. Луганске находится 14 улиц и 14 переулков. В настоящее время в г. Луганске находится 14 улиц и 14 переулков. В настоящее время в г. Луганске находится 14 улиц и 14 переулков.

ПЛАНЪ СРЕДНЯГО ИЛИ ВОСТОЧНАГО ГОРОДУ МАЛО АРХАНГЕЛЬСКУ.

На юб. планъ показана истинная топография с. ч. Малоярчанского с. Архангельска. Планъ составленъ: М. В. Миллеромъ. 1780 года.



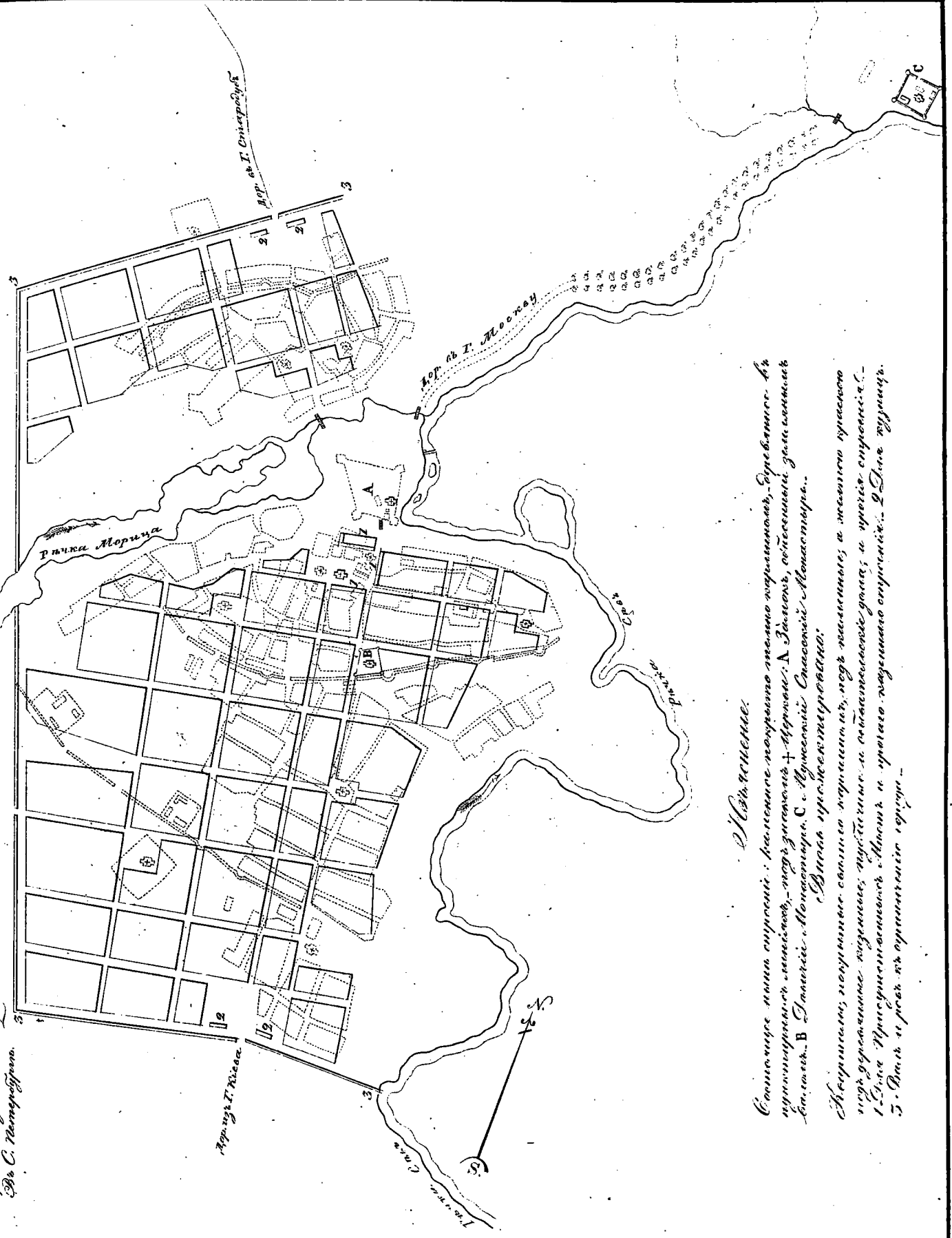
Поясненіе.

Составленъ планъ отъ юб. ч. береговой въ восточную сторону, погъ диканнъ. Юб. ч. Малоярчанскаго с. Архангельска. Планъ составленъ: М. В. Миллеромъ. 1780 года. 1. Диканнъ Малоярчанскаго с. Архангельска. 2. Диканнъ Малоярчанскаго с. Архангельска. 3. Диканнъ Малоярчанскаго с. Архангельска. 4. Диканнъ Малоярчанскаго с. Архангельска.

ПЛАНЪ Императорскаго Намывнаго местнаго Города СЬВСКУ.

На планѣ означены имѣющіяся въ ономъ
Свѣтлѣ Императорскаго Намывнаго местнаго
Города Сьвскаго, въ 1800 году.
Въ С. Петербургѣ.

Масштабъ въ Саж., дюйм., 200 Саженъ.



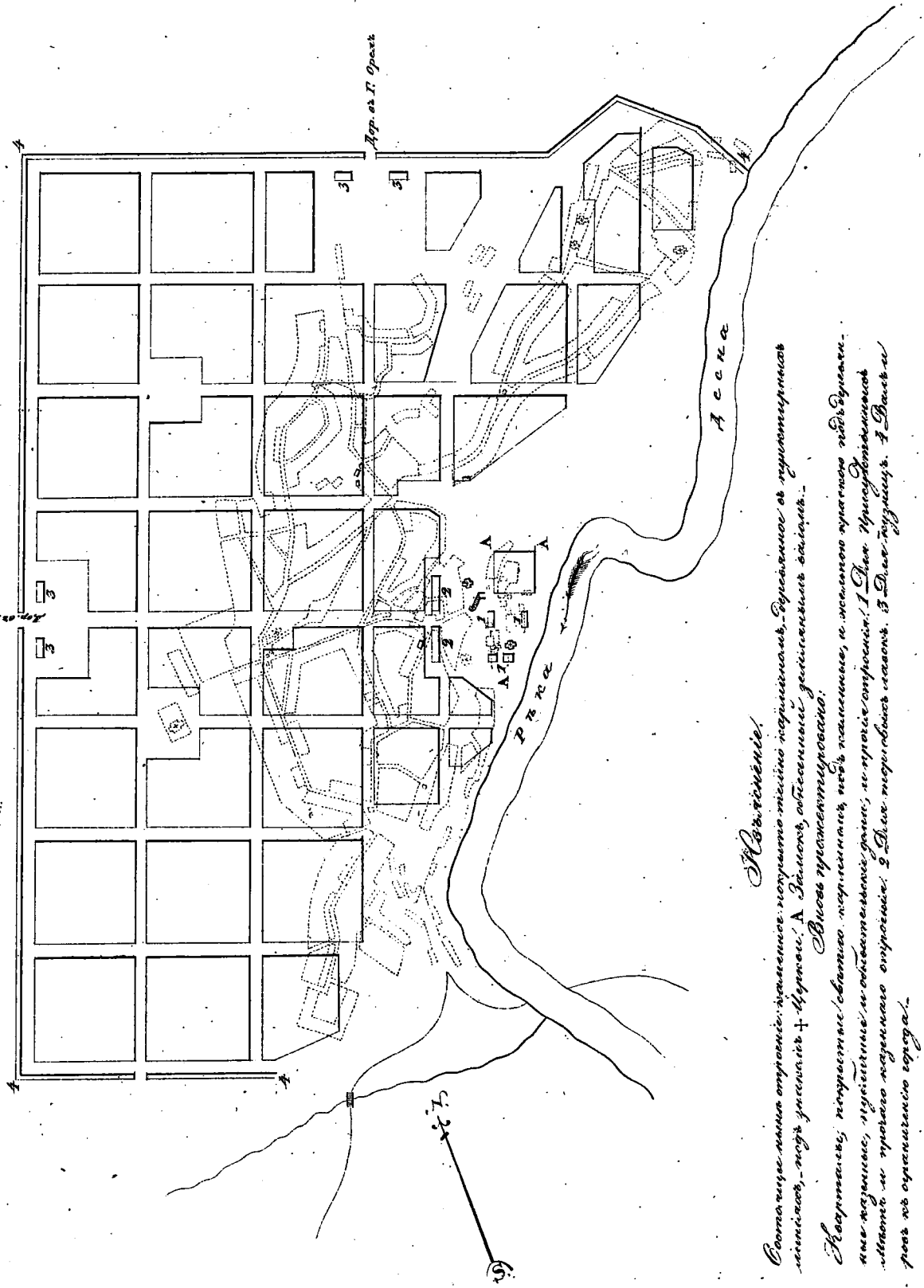
Изъяснение.

Составленъ планъ сьвскій: какъ оное похорошо видно въ ономъ, сьвскій, въ
наименованіи мѣстѣ, оныя означены въ ономъ: А. Замокъ, сейчасный замкомъ
Свѣтлѣ, въ Давидіи, Новгородскій, С. Пустельгъ, Свѣтлѣ, Новгородскій.
Всѣхъ прочее означено.

- Замкомъ, похорошо видно въ ономъ, сьвскій, въ
наименованіи мѣстѣ, оныя означены въ ономъ: А. Замокъ, сейчасный замкомъ
Свѣтлѣ, въ Давидіи, Новгородскій, С. Пустельгъ, Свѣтлѣ, Новгородскій.
1. Дѣла Императорскаго Намывнаго местнаго.
 2. Дѣла Императорскаго Намывнаго местнаго.
 3. Дѣла Императорскаго Намывнаго местнаго.

**ПЛАНЪ Олссонскаго Намѣстнигестоя
Города ТРУБЧЕВСКУ.**

На основании топографической съемки
Св. Инженеромъ Николаемъ Владимировичемъ
Бунинъ по плану
Масштаба 1:4000
Гр. В. Петербурга.



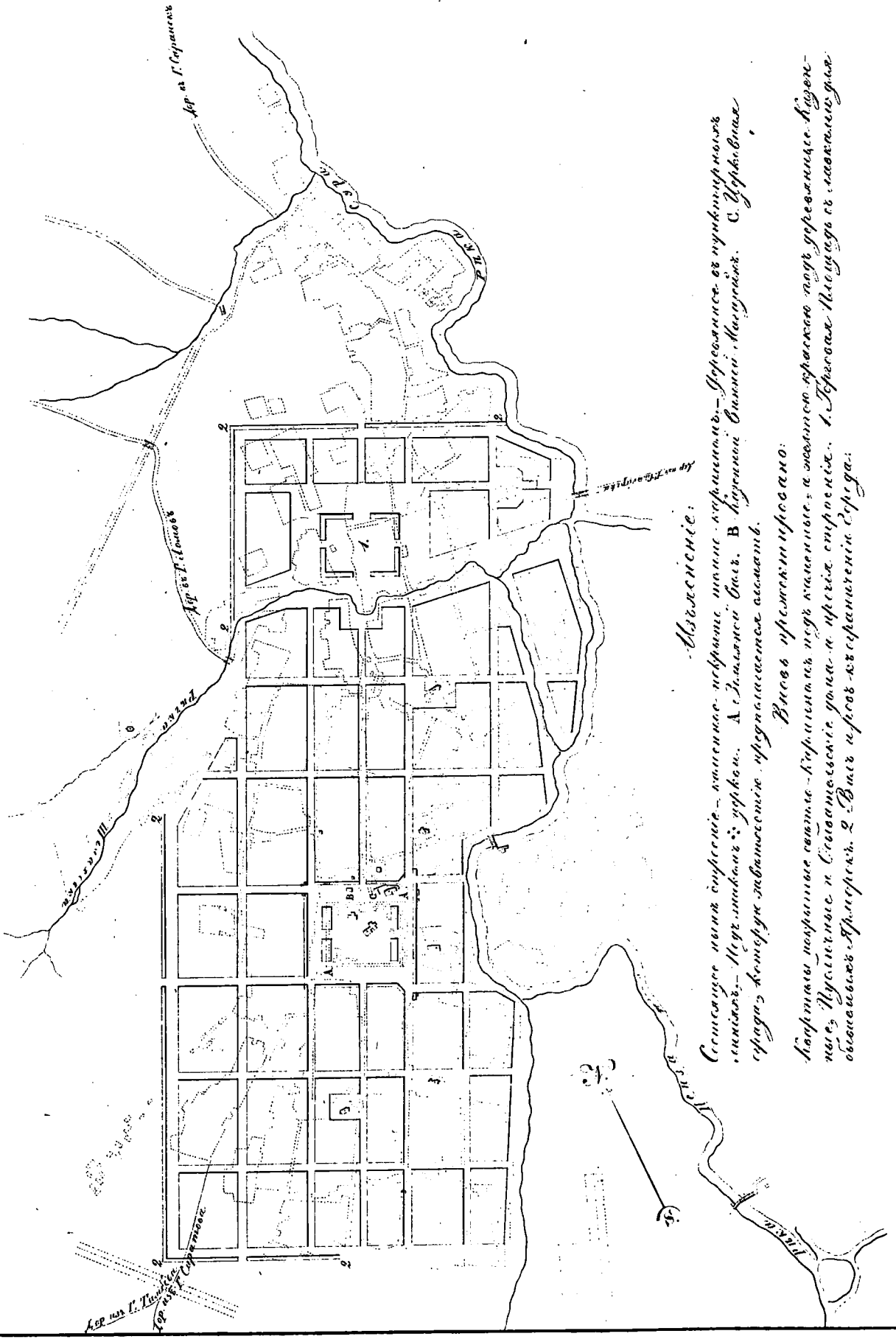
Поясненіе.

Составлены планы: каменное, кирпичное, деревянное и глиняное, выстроенное в тридцатых
годах, по плану архитектора Г. Орск. А. Орск, собственныя земляныя каменныя каменныя
Каменныя, кирпичныя, глиняныя, выстроенныя, и каменныя каменныя каменныя
каменныя, кирпичныя, глиняныя, выстроенныя, и каменныя каменныя каменныя
каменныя, кирпичныя, глиняныя, выстроенныя, и каменныя каменныя каменныя
каменныя, кирпичныя, глиняныя, выстроенныя, и каменныя каменныя каменныя

ПЛАНЪ ПУШКИНСКОМУ ГОРОДУ. ПЕНЗЬ.

На изданіи планъ нанесено собственное
для Пущинскаго Васильевскаго урочища.
Планъ по плану
Витасья Буга 1785 года

0 50 100 150 200 250
саженъ
Масштабъ въ линейн. 250 тогахъ.



Узвѣщеніе.

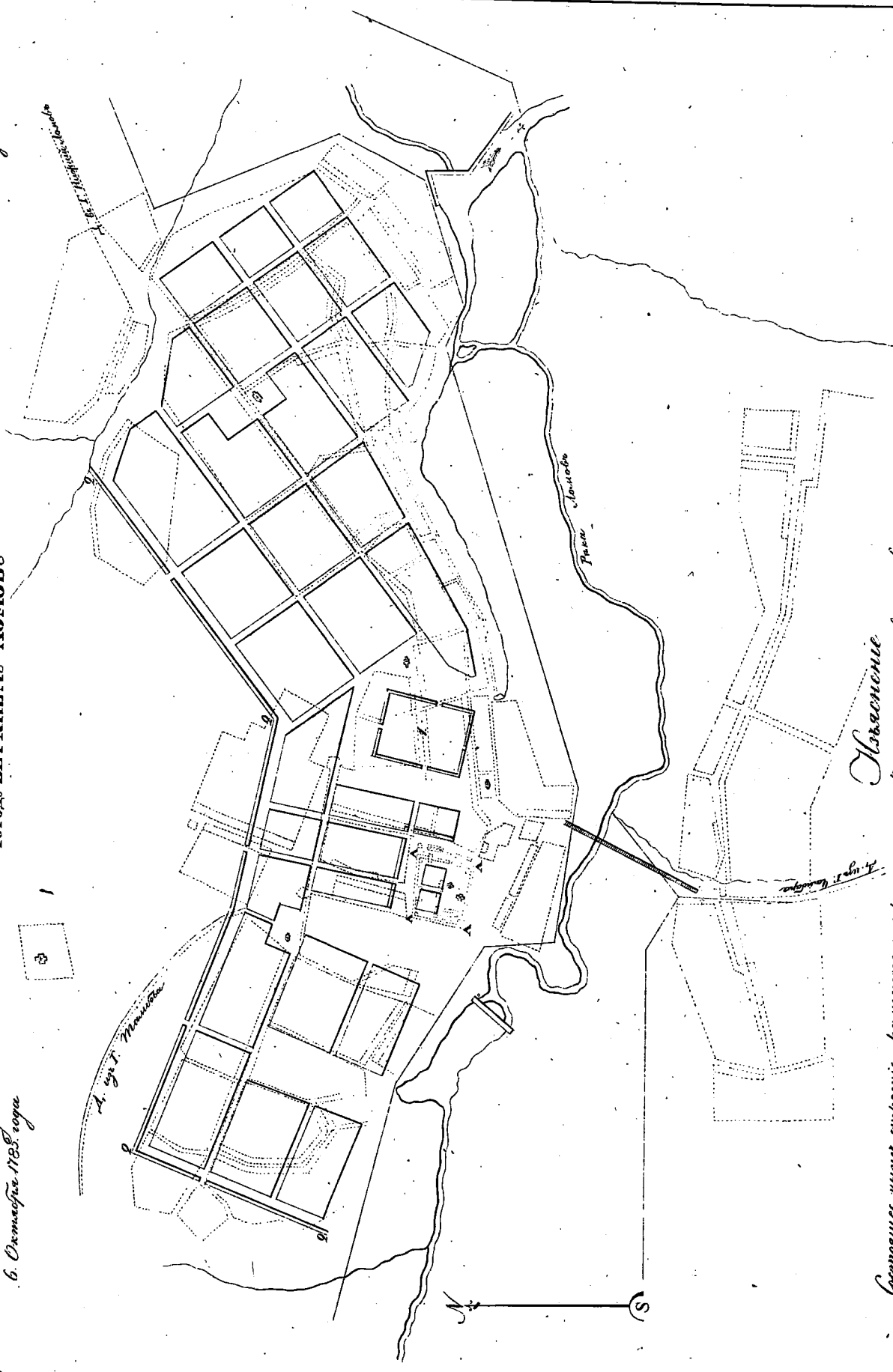
Составленъ планъ селенія - Васильевск. - нарытъ тамъ каменный - Пущинск. - въ окруженіи
селенія - Пущинск. - урочища. А. Васильевск. В. Пущинск. С. Пущинск. С. Пущинск.
сраженъ кондукъ Васильевск. - Пущинск. - селеніе.

Въ планѣ селенія Пущинскаго:
Пущинск. - каменный - Пущинск. - каменный, а также каменный - Пущинск. - каменный.
Пущинск. - каменный - Пущинск. - каменный. Пущинск. - каменный. Пущинск. - каменный.
Пущинск. - каменный. Пущинск. - каменный. Пущинск. - каменный. Пущинск. - каменный.

На построенных наместно собственном
Ев. Шварцбургского. Вилласта-руко.
Восток посылу.
6. Сентября 1788. года

ПЛАНЪ ПЕНСКОГО НАМѢСТНИЧЕСТВА ГОРОДУ ВЕРХНЕМУ ЛОНОВУ

100 200 300
1000
Масштабъ в 1 дюймъ равна 200 саж.



Поясненіе

Составилъ планъ сурсовіе - каменное покрытие такою-карминнаго, - предвѣсно въ пунктирныхъ линияхъ, - пог. змѣнахъ + Урѣзку
А старинная стрѣлность окруженная Дѣла

Вновь проектируется.

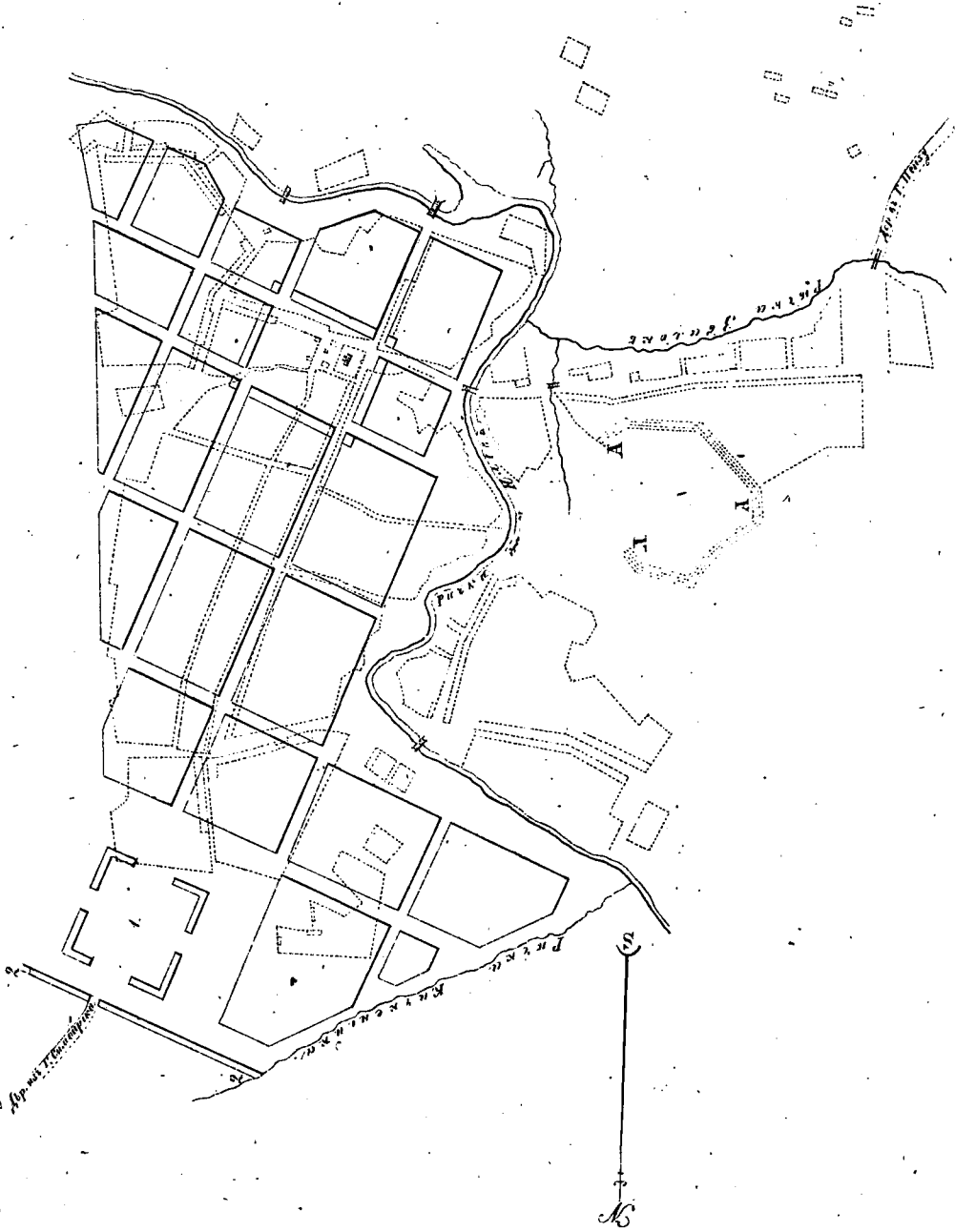
Планы и покрытия въ точ. карминнаго пог. каменныя, и фонтанъ красномъ пог. дуревинныя каменныя, - прѣдѣлныя и обывательскія
граня и прѣла сурсовіе. 1. Мерзвое. пог. змѣнахъ сѣ. лавками, для сѣваннаго сурсовіе 2. Вѣдъ и пог. змѣнахъ сурсовіе пог.

ПЛАНЪ Понзискаго Намѣстническаго
Города ГОРОДИЩА.

На ассимиляцию и по плану составленъ
Емъ Императорскаго Вѣдѣтельнаго
Секретаря по сему.
Составленъ въ г. 1850 году.

0 50 100 150 200
Саж.

Масштабъ въ Англическихъ 150 саженъ.



ИЗЪЯСНЕНІЕ:

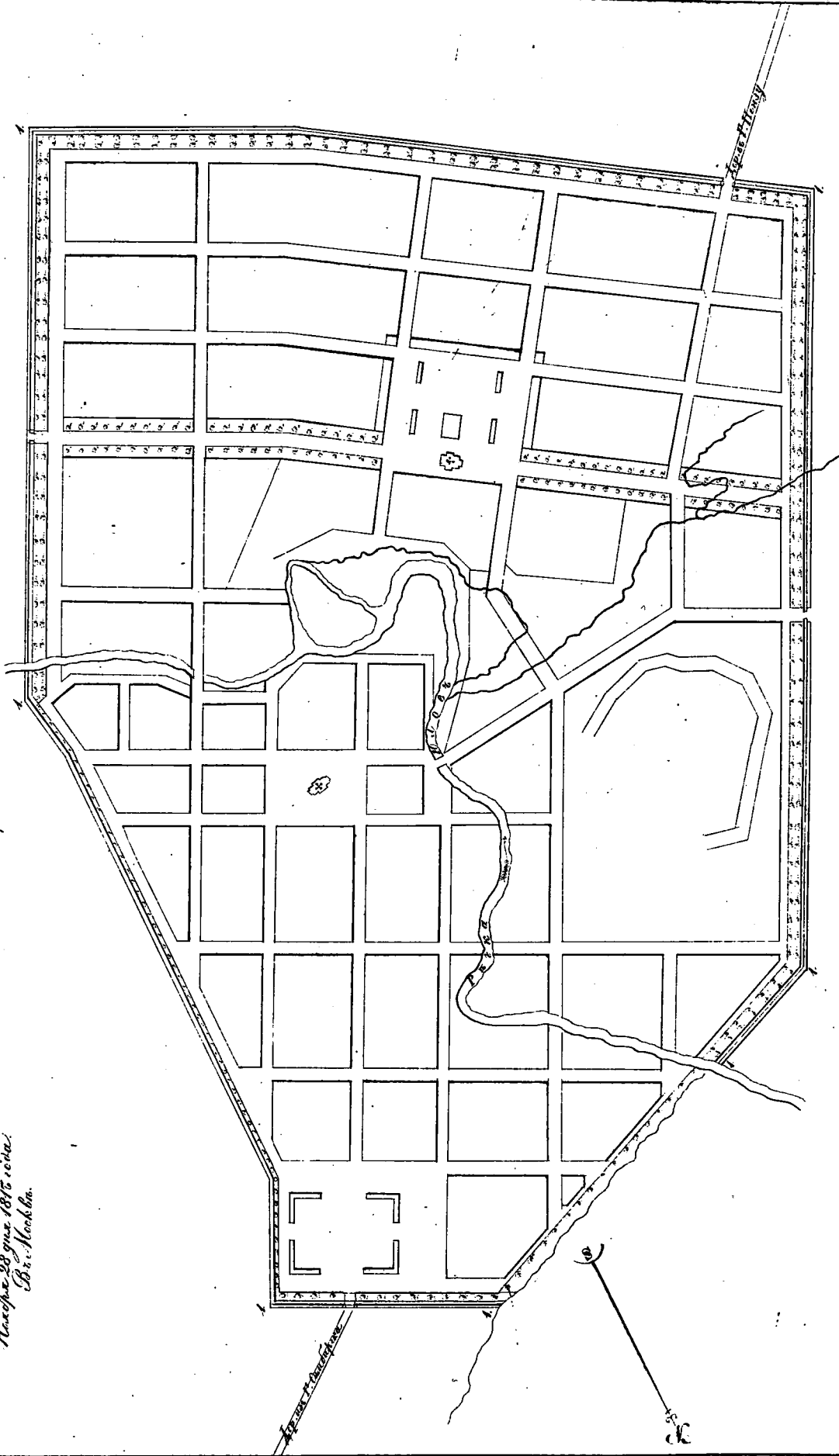
Семьдесятъ мѣстоустройствъ — Губернское оруженноеприказаніе. — Мундштукъ — урѣканъ.
А Синодъ землемѣрныя казенныя дѣла.

Вѣдомство и управленіе казеннаго Императорскаго Вѣдѣтельнаго Секретаря по сему.
Императорскаго Вѣдѣтельнаго Секретаря по сему. 1. Понзскій Намѣстникъ въ Намѣстническомъ
Городищѣ. 2. Понзскій Намѣстникъ въ Понзскомъ Намѣстническомъ Городищѣ.

ПЛАНЪ Пензенскаго Наместничества
Городу ГОРОДЦУ.

На подлинномъ начертано собственноручно
Сво Наместника Пензенскаго Наместника
Свѣтлѣ по селу.
Михайлова.
Начертъ 28 гунъ 1815 года.
Въ Москвѣ.

Масштабъ въ Саженяхъ 150 частей 1.

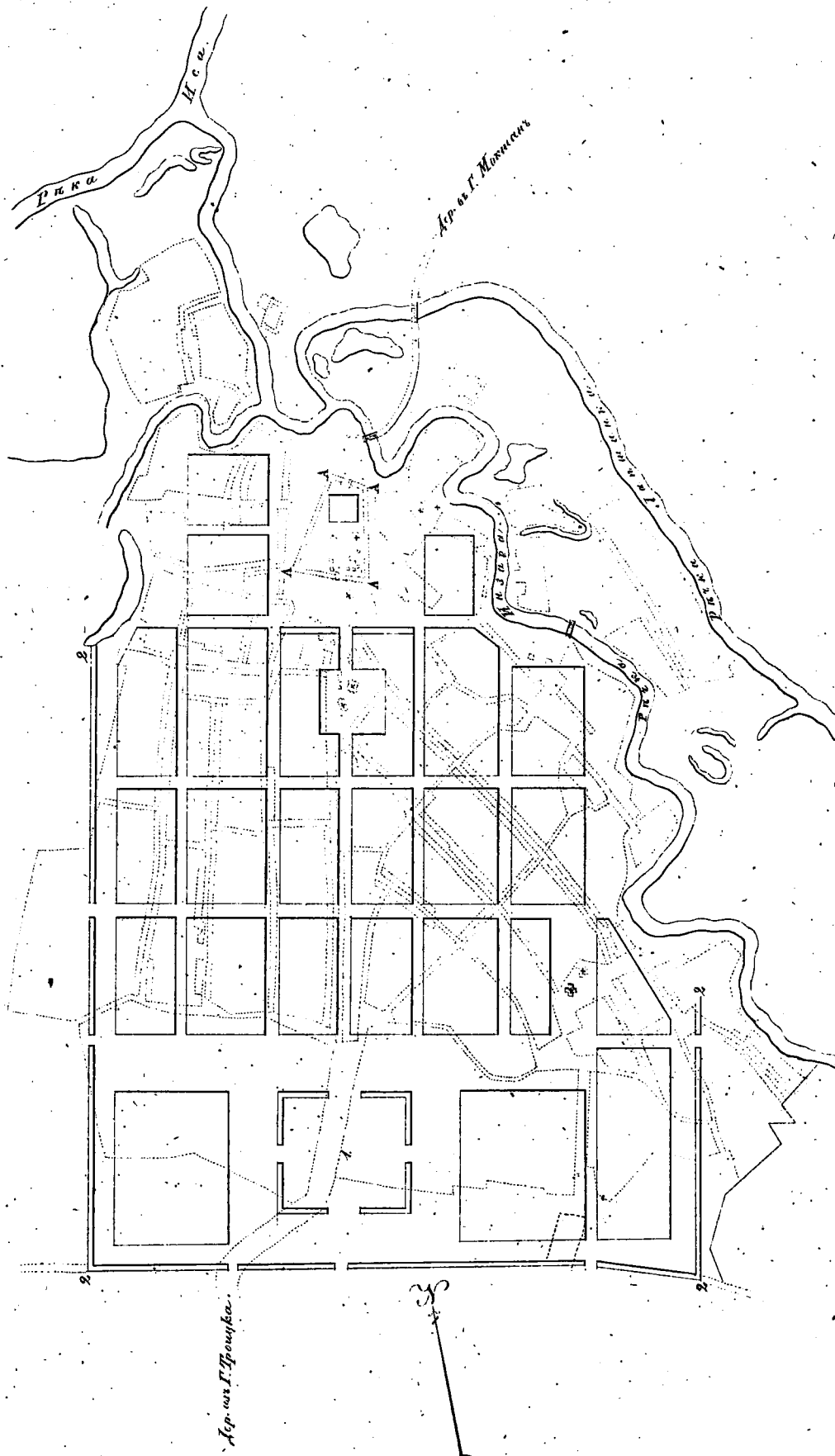


Начертание:
Кварталы, набережная, купеческая и торговая улицы, и прочие улицы, и прочие строения. Начертание в. Свѣтлѣ по селу.
Михайлова.
Начертъ 28 гунъ 1815 года.
Въ Москвѣ.

ПЛАНЪ ПЕРВОМУ КРАСНОМУ ГОРОДУ ИНСАРЬ.

На основании плана, составленного
 Св. Императорского Высочайшаго
 Высочайшаго по селу
 Общества в г. 1785 году.

Масштабъ въ Аршинахъ 150 саженъ.

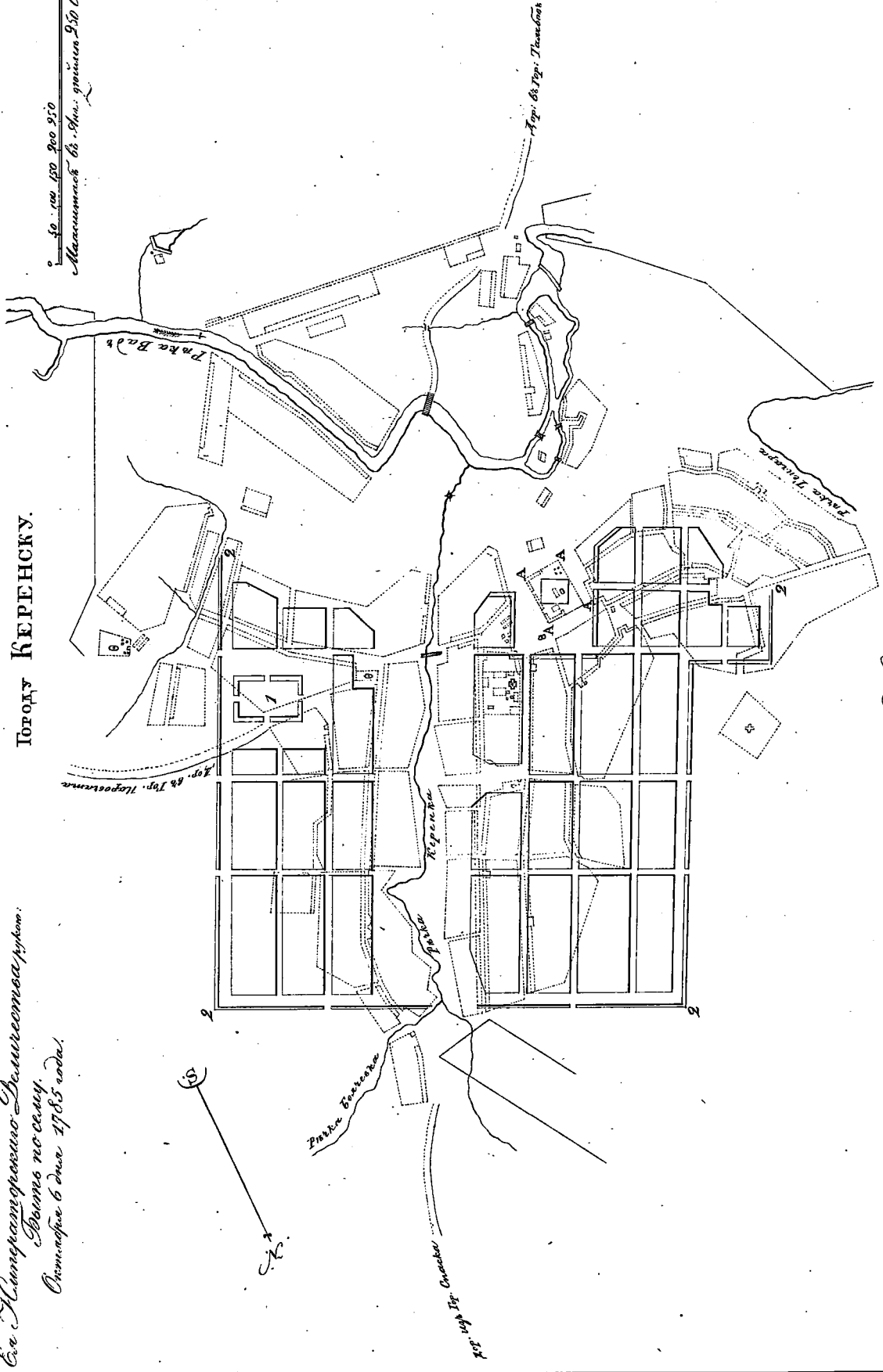


Изъясненіе.
 Семнадцать улицъ сѣвернѣе — Казанская, покрывающая — Карамзинская — Уровнистая въ числѣ улицъ —
 улицъ — Подъ южной — улицъ. А Высшая — Уровнистая — улицъ.
 Восточныя улицы — Самойловичская, Карамзинская, и самая широкая — Карамзинская — улицъ.
 Южные — Самойловичская, Карамзинская, и самая широкая — Карамзинская — улицъ.
 Для обозначенія улицъ — 1. Самойловичская — улицъ. 2. Карамзинская — улицъ. 3. Самойловичская — улицъ.

ПЛАНЪ ПЕНСЕНСКАГО НАХОДНИЧЬЕГО ГОРОДУ КЕРЕНСКУ.

На подлинномъ планѣ собственнаго
Ее Императорскаго Высочества уроч.
Городка по плану.
Очистеннаго в днѣ 1785 года.

0 50 100 150 200 250
Масштабъ въ Саженяхъ 250 Саженъ



Замечаніе

Составленъ планъ оной: Который пригодно тѣмъ, которые въ нѣкоторыхъ мѣстахъ
подъ знаменъ + Чертой. А Замечаніе для и бытъя древности оная съ тѣмъ бытъя.

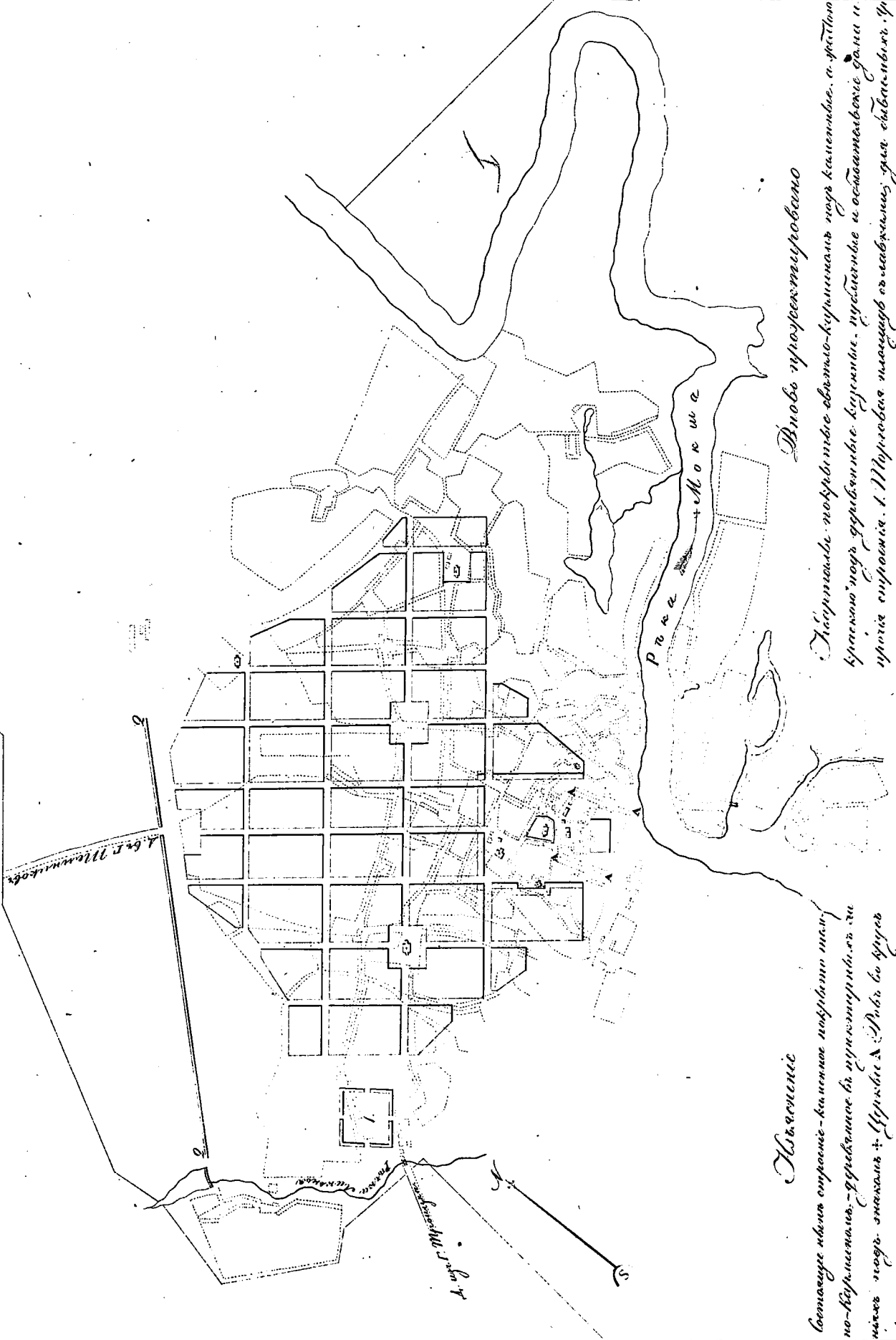
Давно просвѣтитуровано!

Которыя пригодно бытъя, которые подъ знаменъ и оной въ нѣкоторыхъ мѣстахъ
подъ знаменъ + Чертой. А Замечаніе для и бытъя древности оная съ тѣмъ бытъя.

ПЛАНЪ ПЛОЩАДНОГО НАМЪСТНИКЕСТВА ГОРОДУ КРАСНО-СЛОБОДСКУ.

На основании написаннаго съобщеннаго
Съ Императорскому Высочайшему
Дому по плану
6 Октября 1785 года.

40 с. л.
0 50 100 150 200
Масштабъ въ Арш. градусахъ 200 Саженъ.



Поясненіе

Составлено на вѣдъ сурово-каменное покрытие мостъ
по-Курманскому, устроенное въ присутствіи въ
наше время знаменъ + Курманъ А. Дубъ въ кругу
каземиды сурової.

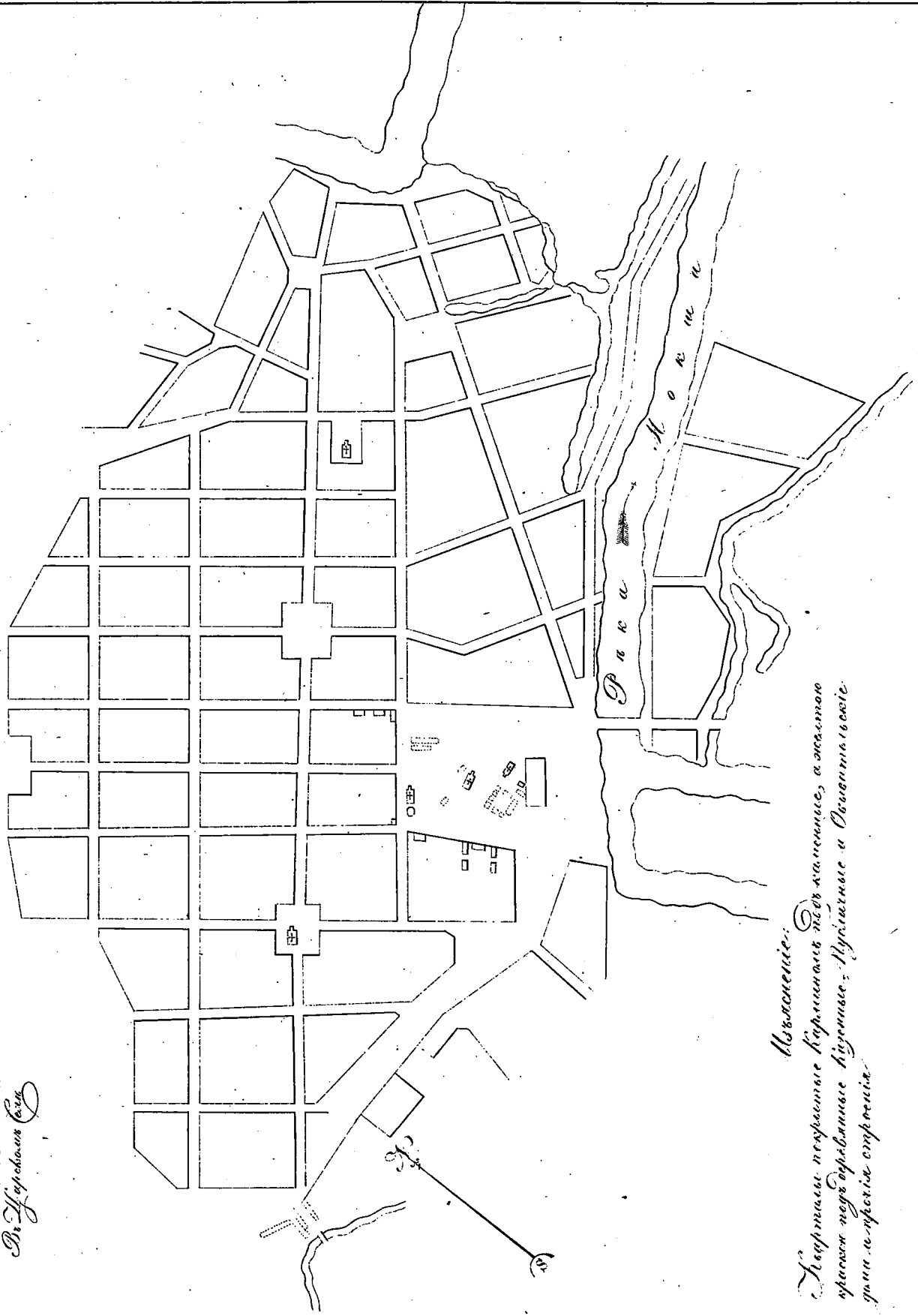
Вновь устроено

Построены покрывные въятно-курманъ покр каменныя, а остальное
красное покръ устроенное каменныя, публичныя и частныя дома и
улица сурової. 1. Покровная мостовъ каменныя, для сурової. 2.
мостовъ 2. Вѣтъ и суровъ къ сурової сурової.

ПЛАНЪ Пышмискаго Наместничества Городу КРАСНО - СЛОВОДСКУ.



На-общинная имения, собственная
Св. Императорскаго Величества, рукою
Вашею по снуду
Александръ
Мая 21-го 1820 года
Гр. Герасимъ

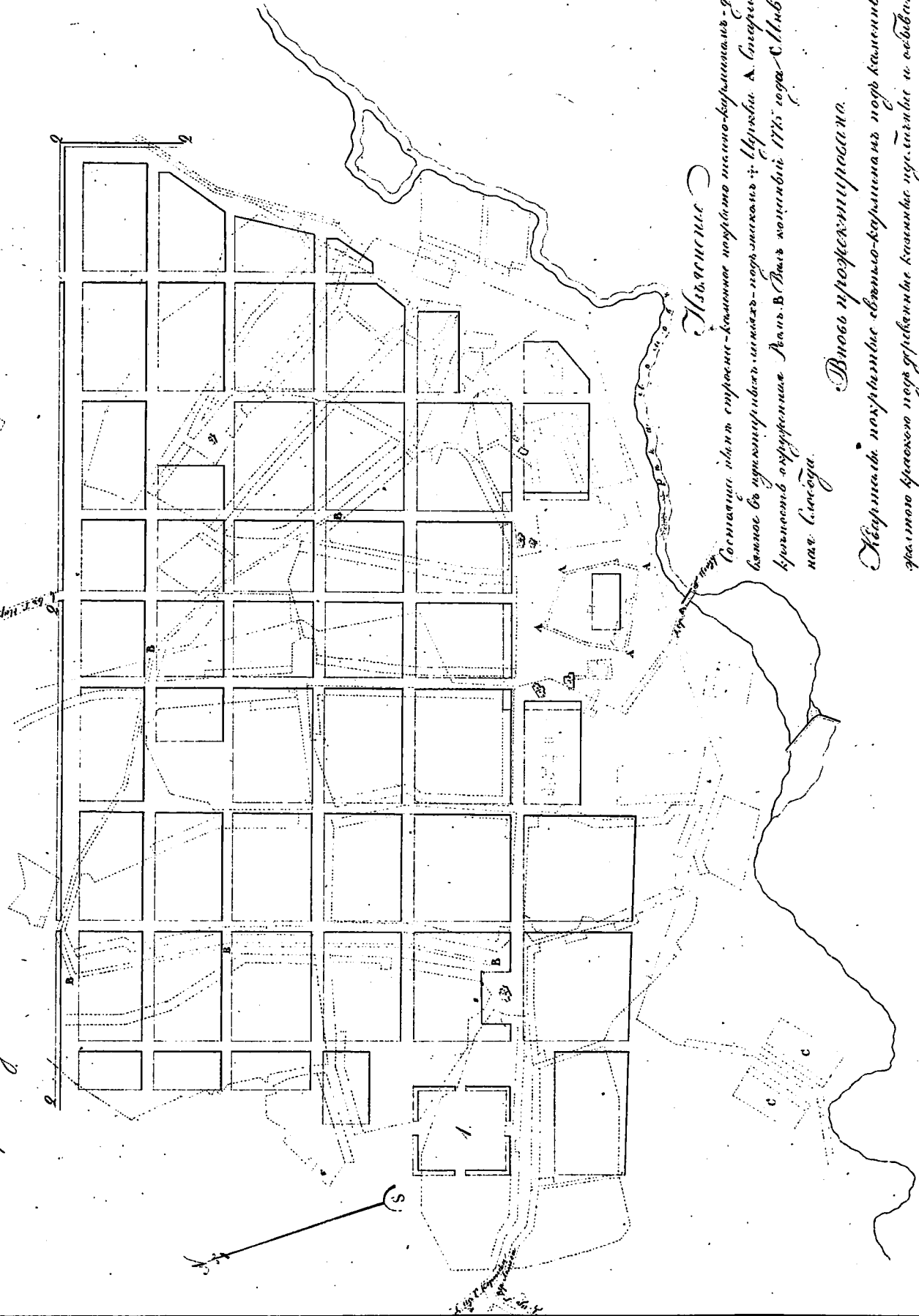


Условленіе:
Дворы и покровы каменные, а остальную
часть покровы деревянные. Дворы и покровы
глин и краснаго кирпича.

На основании на писанно собственнаго
 Ея Императорского Высочества
 Высочайше повелену
 6. Сентября 1785 года.

**ПЛАНЪ ПЕТЕРСКОГО НАМЪТНИКОВСКАГО
 ГОРОДУ ПИЖИЧЕНУ ДОМОВЪ**

0 50 100 150 200 саж.
 Массштабъ въ Анг. дюймовъ 150 саж.



Изъясненіе

Составили планъ сиречь каменные покрывно-каменные-дворы-
 вытасъ въ perspectivу и мѣръ-покрытосъ и. Мѣръки. А. Сиречь
 кирпичныя сиречь каменные. Планъ въ мѣръки 1785 года. С. М. В. И.
 на. С. М. В. И.

Вновь прожектированныя

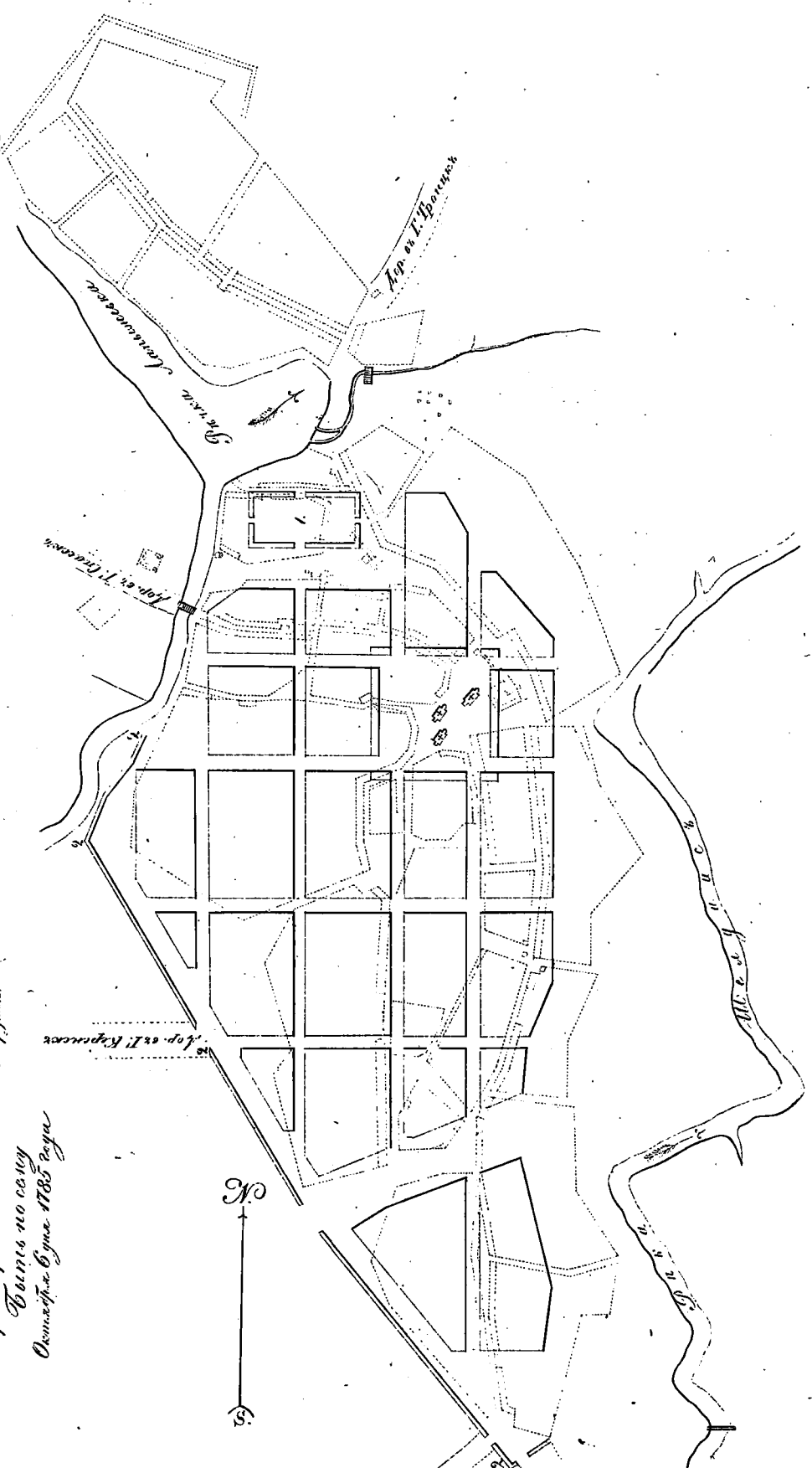
Кирпичныя покрывныя каменные покрывно-каменные-дворы
 этого каменнаго покрывнаго каменнаго покрывнаго и обыватель
 скихъ домовъ и протія сиречь. 1. Мѣръки и мѣръки съ. обыватели
 где сиречь каменныя. 2. Планъ и ровъ къ обывательному городу.

ПЛАНЪ ПЕНСЕНСКАГО НАВЪСНИЧЕСТВА

ГОРОДЪ ПЯРОВЧАТУ.

На планѣ показаны всѣ существующія
въ Пензенскомъ уѣздѣ деревни
Октябрь 1835 года

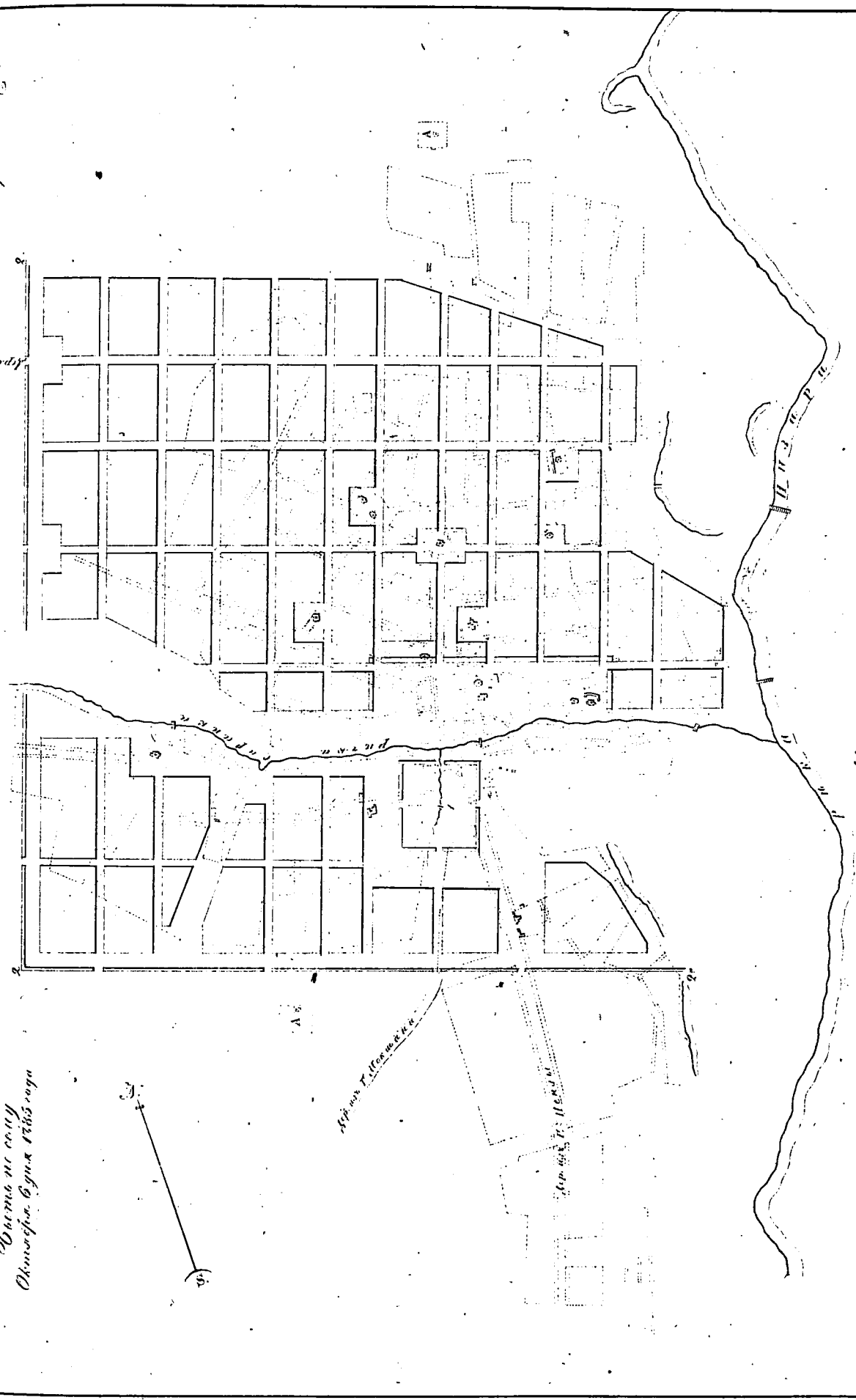
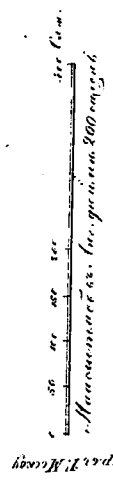
0 50 100 150
Масштабъ вѣрныи 1:50000



Самыя новыя постройки — каменный торговый магазинъ — въ южной части селенія, —
 около каменнаго и дерева
 Новая церковь построена:
 1. въ южной части селенія — каменная, а старая — деревянная — 1. въ южной части селенія — каменная, а старая — деревянная — 2. въ южной части селенія — каменная, а старая — деревянная.

ПЛАНЪ МѢСТЕЦАГО ДАМЬСКОГО ПОВОДУ САРАНСКУ.

На основаніи начертана составлена
 в. М. Титовъ
 Сестры по плану
 Октября 6 года 1855 года

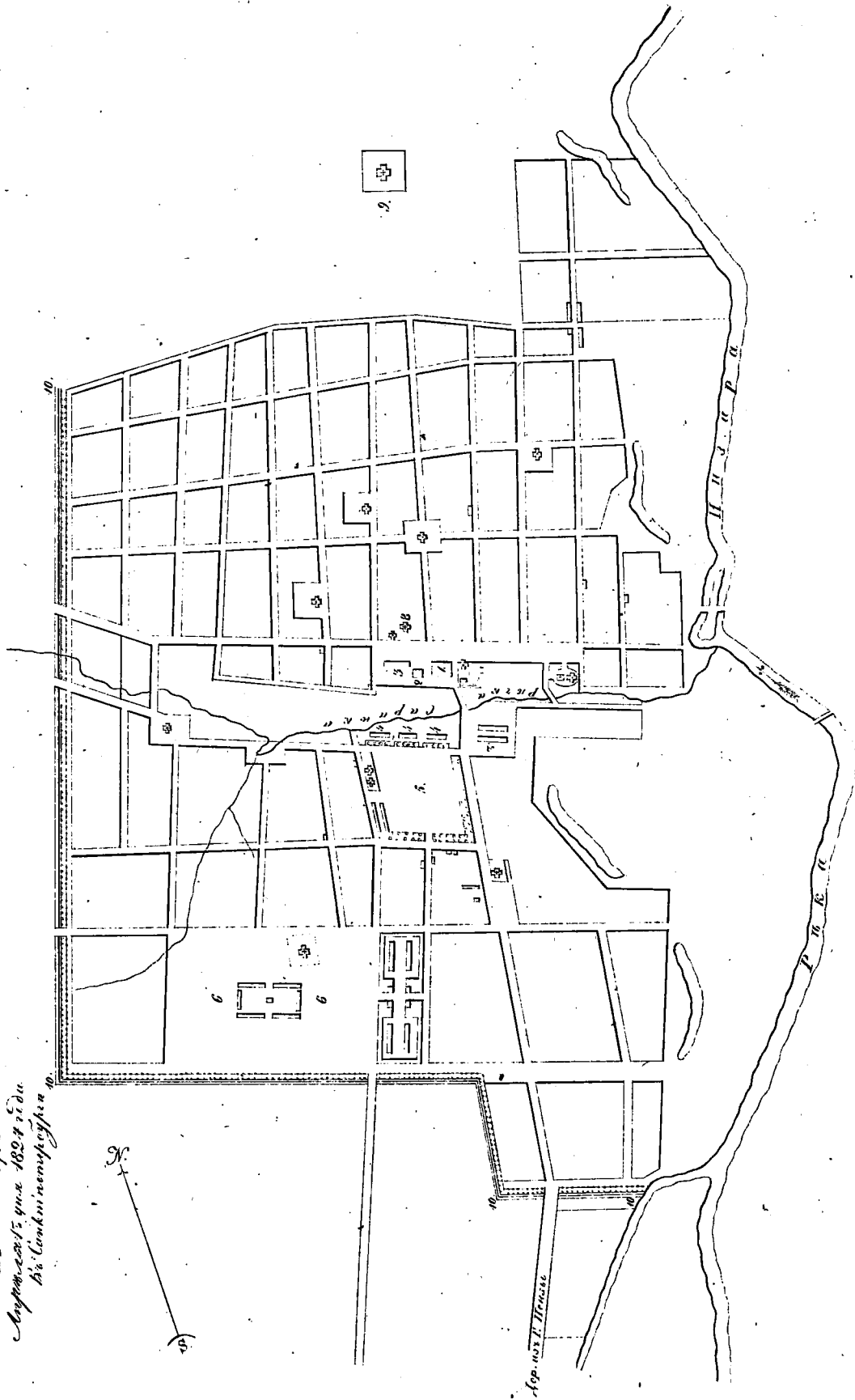


Поясненіе:
 Основаніе мѣста саранскѣ-дамьское мѣстечко-Саранскъ въ Кукутшуринскіе мѣстечки.
 Изъ саранскіе мѣстечки въ Саранскъ и изъ Саранска въ Кукутшуринскіе мѣстечки.
 Слово саранскъ означаетъ саранскіе мѣстечки, а слово кукутшуринскіе мѣстечки означаетъ Кукутшуринскіе мѣстечки.
 Слово мѣстечко означаетъ мѣстечко, а слово село означаетъ село.
 Слово деревня означаетъ деревня, а слово село означаетъ село.
 Слово станица означаетъ станица, а слово село означаетъ село.

**ПЛАНЪ Покровскаго Наместническаго
ГОРОДУ САРАНСКУ.**

На основании плана, составленного
Его Императорского Высочества
Великого Князя Александра
Александровича
въ Спб. въ 1827 году
и на основании плана
Генерал-Маиора П. П. Шенка

0 20 40 60 80 100 120 140 160 180 200
Сажени
Масштабъ въ 1 дюймъ = 250 сажени.

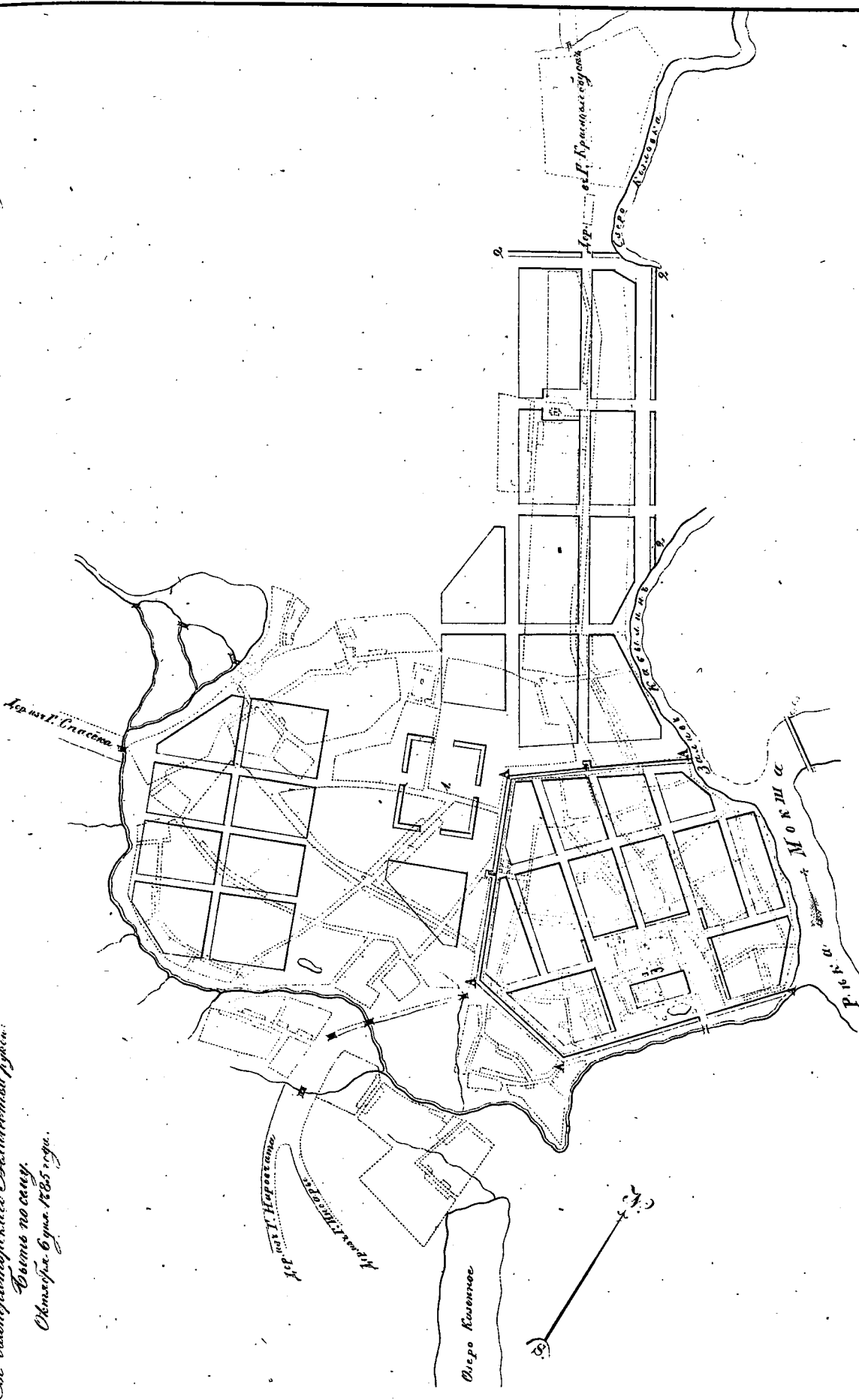


Поясненіе
 1. Крестовый храмъ, 2. Крестовый храмъ, 3. Крестовый храмъ, 4. Крестовый храмъ, 5. Крестовый храмъ, 6. Крестовый храмъ, 7. Крестовый храмъ, 8. Крестовый храмъ, 9. Крестовый храмъ, 10. Крестовый храмъ.
 А. Крестовый храмъ, Б. Крестовый храмъ, В. Крестовый храмъ, Г. Крестовый храмъ, Д. Крестовый храмъ, Е. Крестовый храмъ, Ж. Крестовый храмъ, З. Крестовый храмъ, И. Крестовый храмъ.

ПЛАНЪ Понзенскаго Намыотнаго города ТРОИЦКУ.

На подлинникъ нанесено собственное
Свѣдѣніе Императорскаго Высочайшаго
Вѣщаго по селу.
Октября 6 числа 1855 года.

100 200 300 400 500
Масштабъ: 1 дюймъ = 200 сажень.

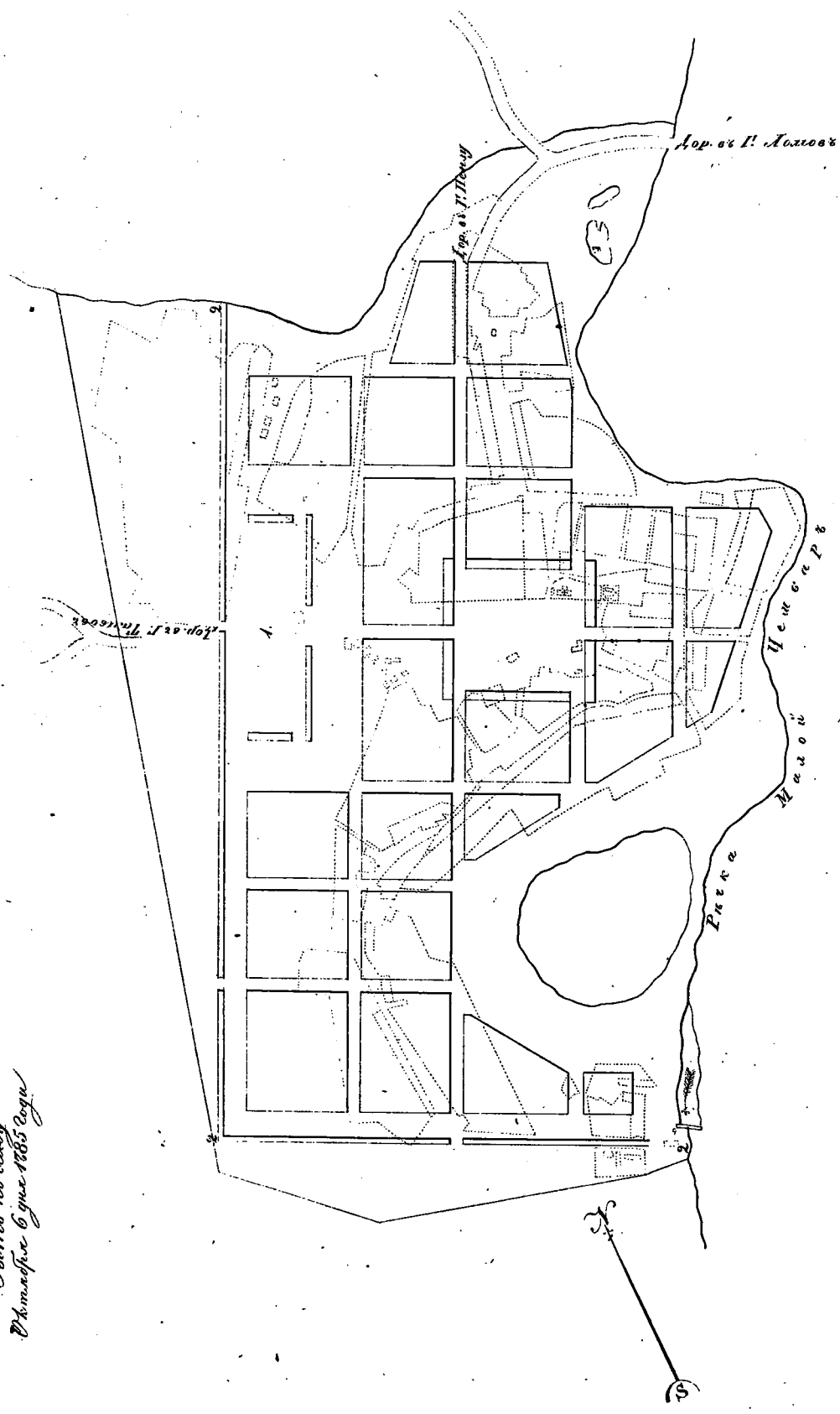


Изданіе:
Составлено по плану города Троицка, составленному въ 1855 году.
Изданіе: 1855 года.
Въскресенскіе мѣстечки — мѣстечки, расположенныя въ окрестности города Троицка.
Понзенскіе мѣстечки — мѣстечки, расположенныя въ окрестности города Понзеня.
Мокша — река, протекающая по южной границѣ города Троицка.
Понзенскіе мѣстечки — мѣстечки, расположенныя въ окрестности города Понзеня.

ПЛАНъ Поневскіеиъ Пыштинскіеиъ ГОРОДЪ ЧЕЛМЪБУРЪ.

На основании писаннаго съѣздомъ
Е.я. Минерастроительнаго Вислицинскаго
Высшаго по селамъ
Вѣдѣнія 6 гунъ 1855 года

0 50 100 150
саженъ
Масштабъ 1:15000

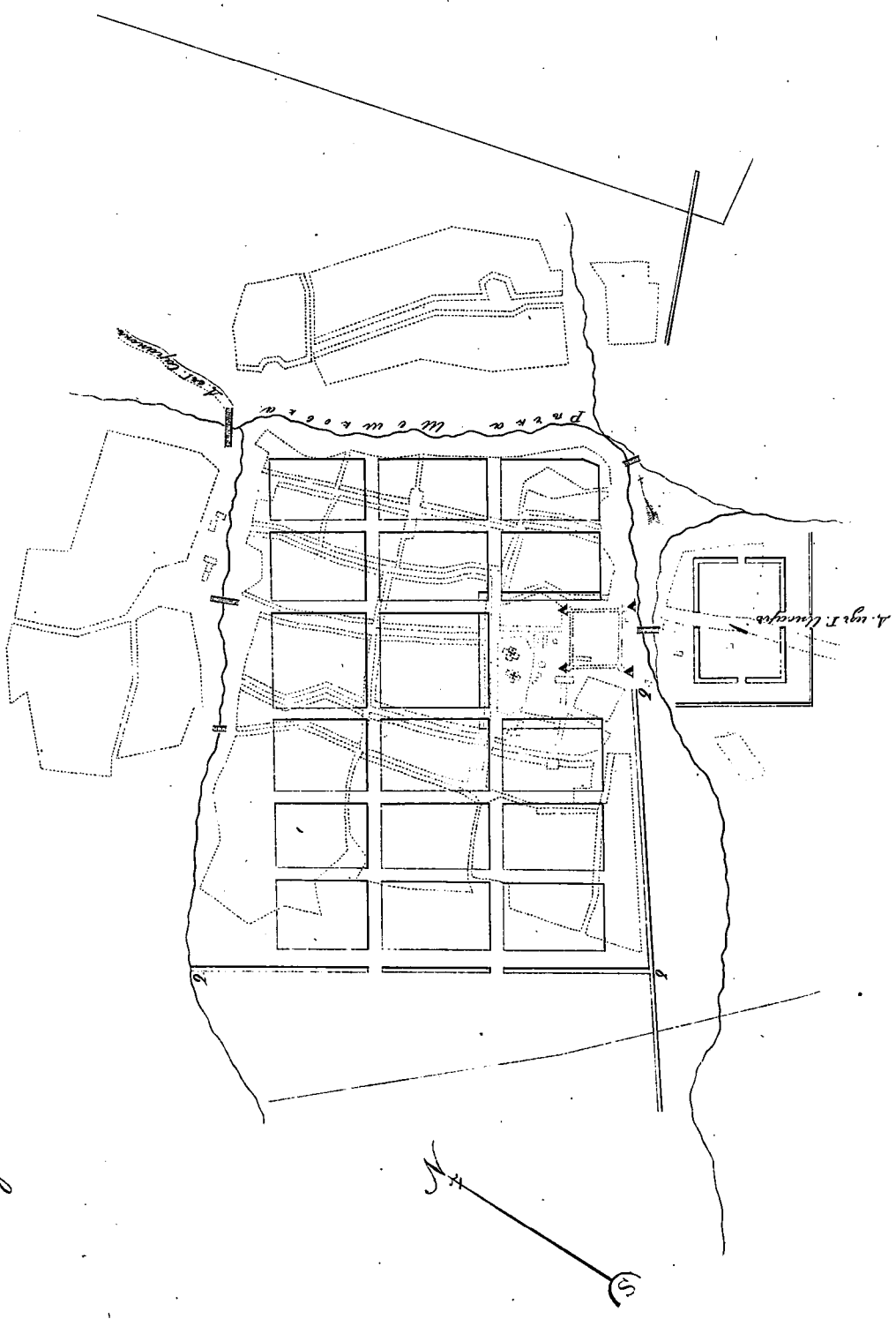


Имяселеніе:
 Состоитъ изъ мѣстнаго — Деревеннаго въ окруженіи мѣстнаго, — Подземака въ урѣвнѣ.
 Вновь преемственнаго:
 Кирпичныя покрывае сѣмью — Кирпичныхъ пѣчь — Кирпичныя, а также красная подъ Деревенныя
 Кирпичныя, Пудовыя и Общественныя дома и протія строения. 1. Деревяныя Пышуга съ Лавками
 для боковыхъ Рыбныхъ 2. Выхъ и ровъ въ границахъ Города

На подлинном нашем собственном
 Ея Императорского Величества рукою
 Давыдъ посану
 в Октябре 1785 года.

ПЛАНЪ Пеленского Намывническаго
 ГОРОДУ ШЕШКЕВУ

50 100 150 200 С.
 Масштабъ въ Шехъ дюймовъ 150 Сафр.




Изъясненіе

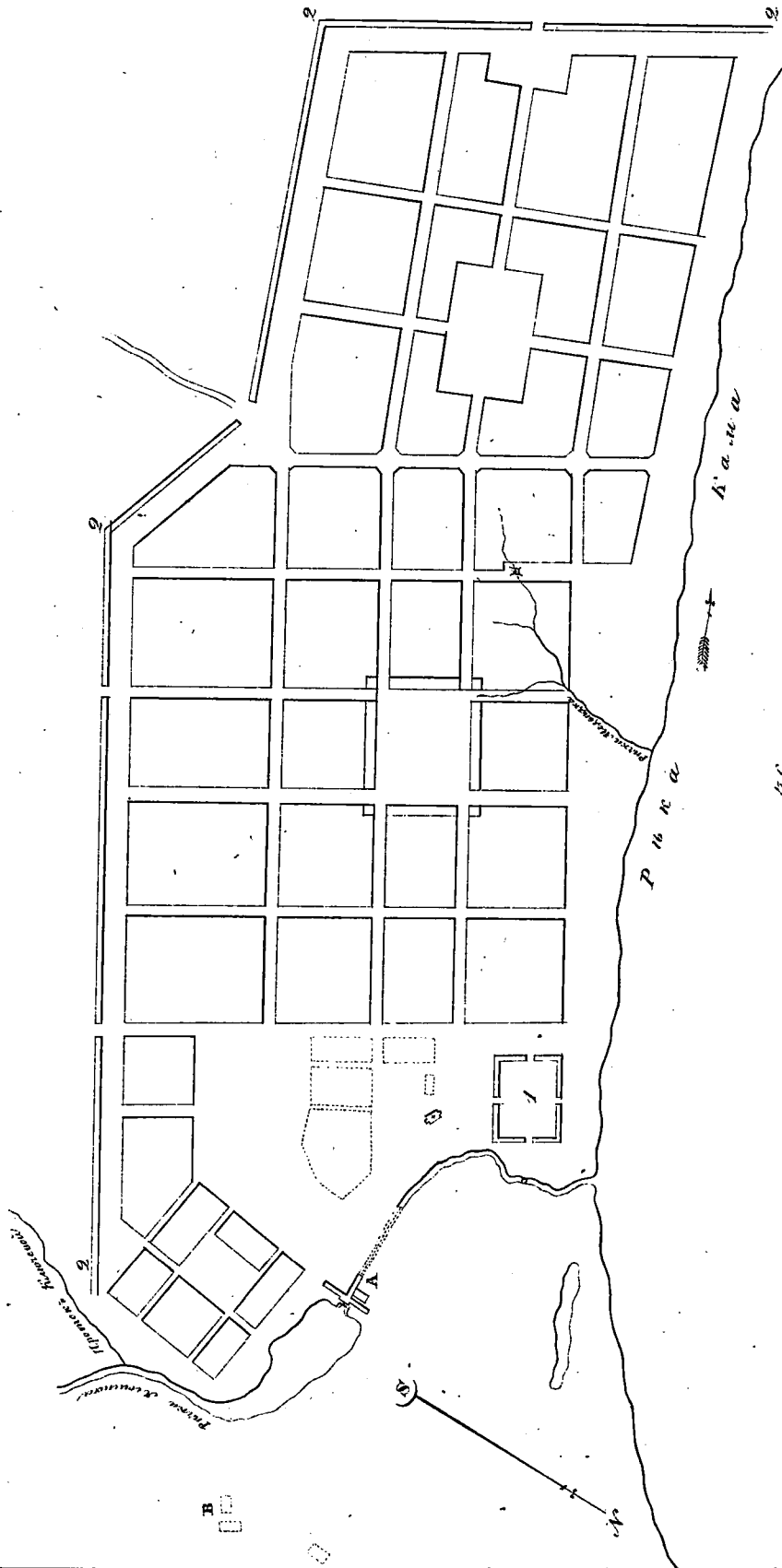
Составленъ нами съразумно-судимымъ въ изъясненіе сему съ намъ же и съ Шеховъ-
 А. Стариннаго. Замысливъ брѣвности.

Всѣмъ изъяснимымъ
 Изъясненіе поухимъ самимъ. Купимая поухъ каменныя, а фронтонъ старомъ поухъ гребен-
 ные каменныя, поухъ и въ каменныя гати и поухъ поуховъ 1. Поуховая поуховъ съ
 каменныя гати каменныя. Изъ поуховъ 2. Изъ поуховъ къ каменныя поуховъ.

ПЛАНЪ ПУБЛИЧНАМУ ГОРОДУ ПЕРМИ.



На основании плана составлено
 Ея Императорскаго Высочайшаго
 Высочайшаго повеленія
 въ С. Петербургѣ.

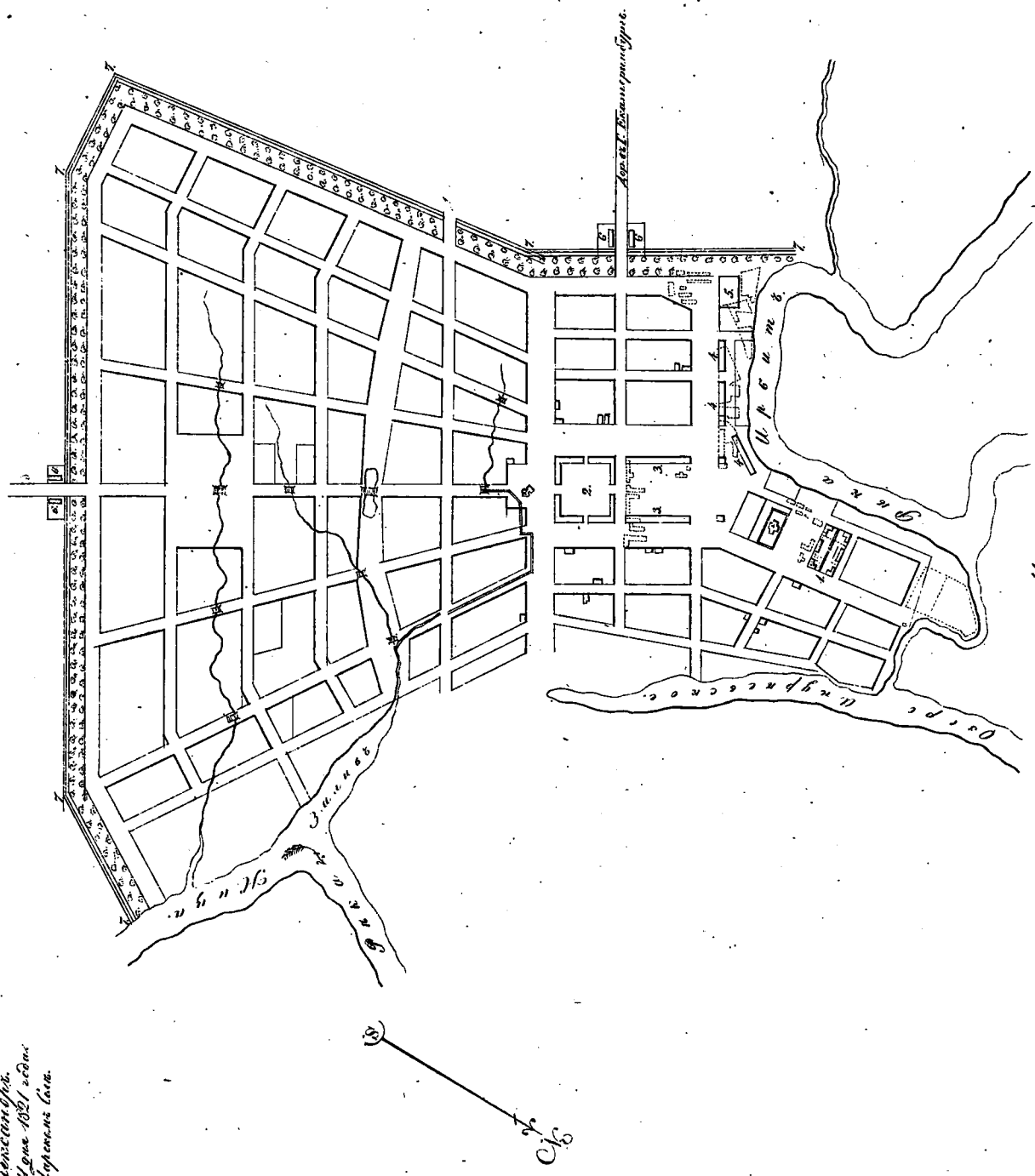
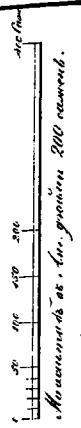


Изъяснение

Составленъ планъ города: каменнаго поворотно каменнаго мѣстечка, расположеннаго въ
 пятидесяти верстахъ отъ устья рѣкъ Печора и Камы. А каменнаго мѣстечка въ
 25 верстахъ отъ устья рѣкъ Печора и Камы.
 Високо расположеннаго мѣстечка, каменнаго мѣстечка, расположеннаго въ
 25 верстахъ отъ устья рѣкъ Печора и Камы.
 А каменнаго мѣстечка, каменнаго мѣстечка, расположеннаго въ
 25 верстахъ отъ устья рѣкъ Печора и Камы.

ПЛАНЪ ПЕРВОЙ ГОРНИ ГОРОДУ ИРВИГУ.

На планѣ показаны основныя
зданія Ирвигорского Вольнаго
Горнаго завода.
По плану 1821 года.
Въ Иркутскѣ Г. Г.

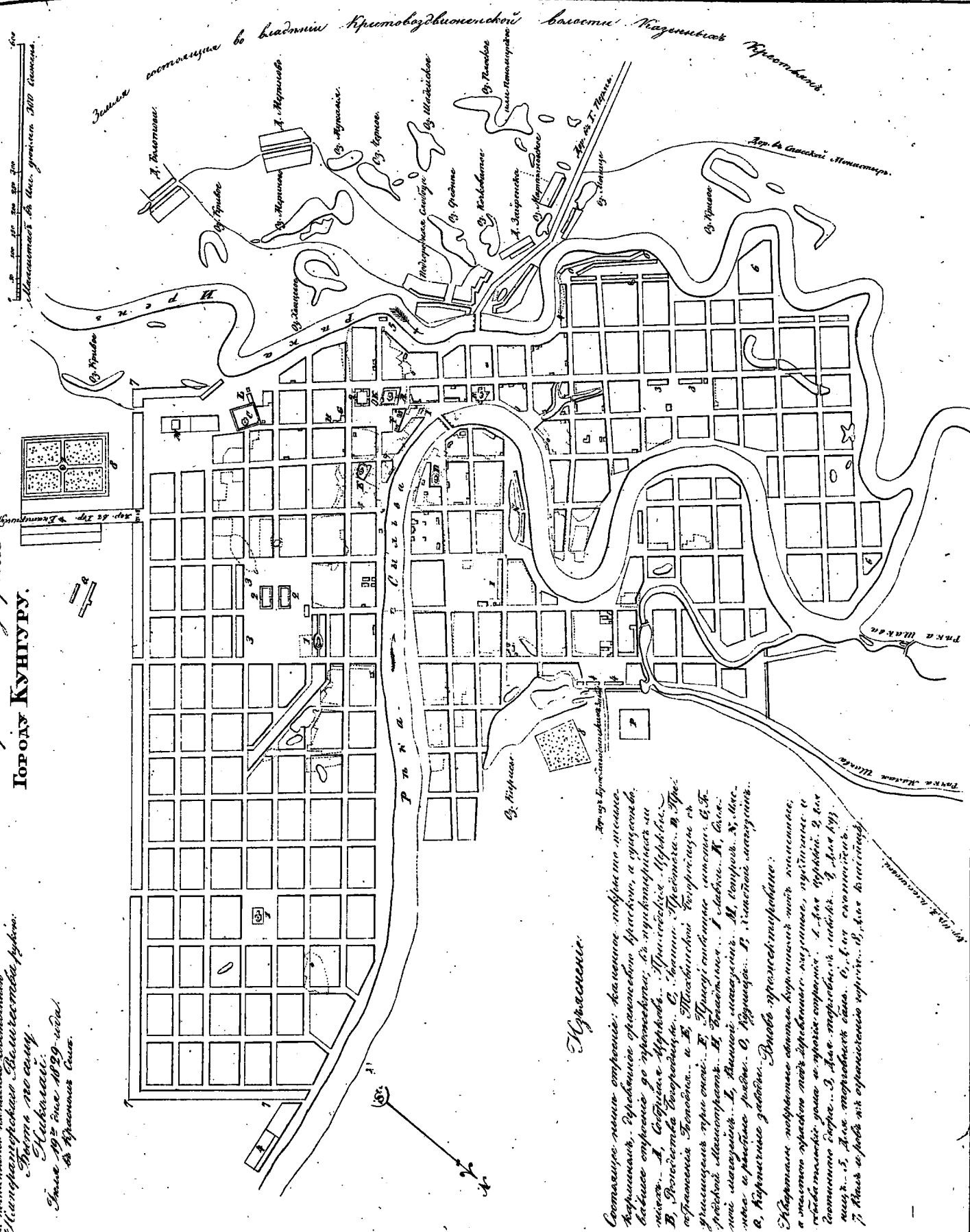


Составляетъ планъ строения — горнаго завода въ Иркутскѣ, — по плану 1821 года.
Ирвигорскій заводъ основанъ въ 1821 году. Зданія, показанныя на планѣ, построены въ 1821 году.
1. Двѣ каменныя фабрики, 2. Двѣ каменныя фабрики, 3. Двѣ каменныя фабрики, 4. Двѣ каменныя фабрики, 5. Двѣ каменныя фабрики, 6. Двѣ каменныя фабрики, 7. Двѣ каменныя фабрики, 8. Двѣ каменныя фабрики.

*По плану архитектора Николая Степановича
Горова по плану
Трубиной.
1829 года
в Мраморном дворе.*

ПЛАНЪ ПАРКОВЫЙ ГОРОДНИИ ГОРОДА КУНГУРУ.

Масштабъ въ двѣ версты 2000 футовъ



Нумерація.

Составлено мною съручнѣю: въ своемъ побываніи въ Кунгурѣ. Рядъ оныхъ обозначенъ буквами, а нумерація, бывша въ предѣлахъ парка, въ нумерованныхъ нумерахъ. А, Б, Г, Д, Е, Ж, З, И, К, Л, М, Н, О, П, Р, С. Въ паркѣ оныхъ обозначены буквами, а нумерація, бывша въ предѣлахъ парка, въ нумерованныхъ нумерахъ. А, Б, Г, Д, Е, Ж, З, И, К, Л, М, Н, О, П, Р, С. Въ паркѣ оныхъ обозначены буквами, а нумерація, бывша въ предѣлахъ парка, въ нумерованныхъ нумерахъ. А, Б, Г, Д, Е, Ж, З, И, К, Л, М, Н, О, П, Р, С.

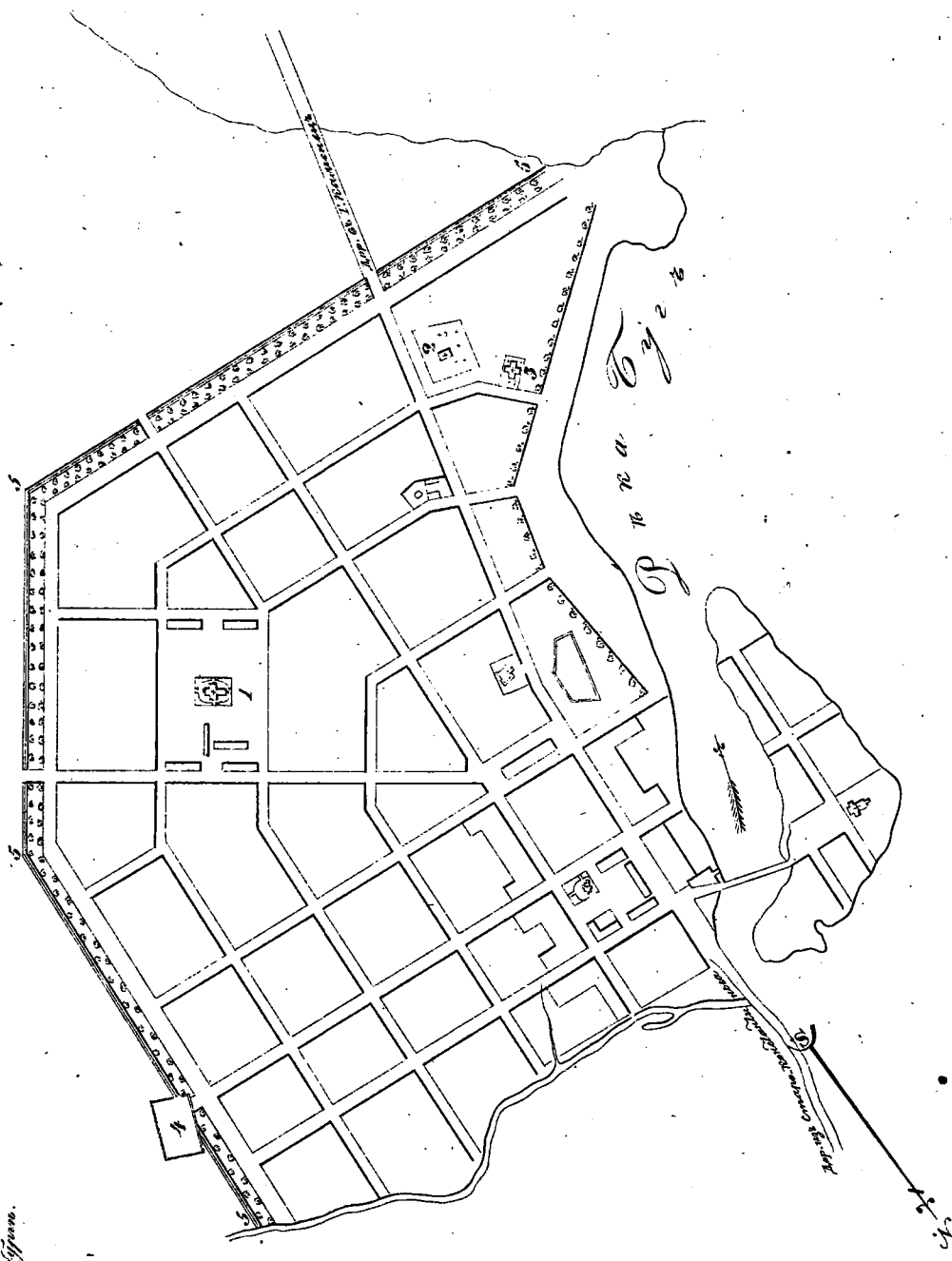
Земля отведенная къ Кунгурскому Крестовому кладбищу.

Парк Кунгура

ПЛАНЪ ПЛОЩАДНОЙ ГОРОДИЩИ ГОРОДУ ПЛОСКУРОВОУ.

Масштабъ 63 Арш. противъ 150 Саженъ.

На основании плана, составленнаго
Его Императорскаго Величества
Генералъ-Маиоромъ
Александромъ
Труновымъ, 22 Июня 1824 года
Генералъ-Маиоромъ
С. Меньшиковымъ.

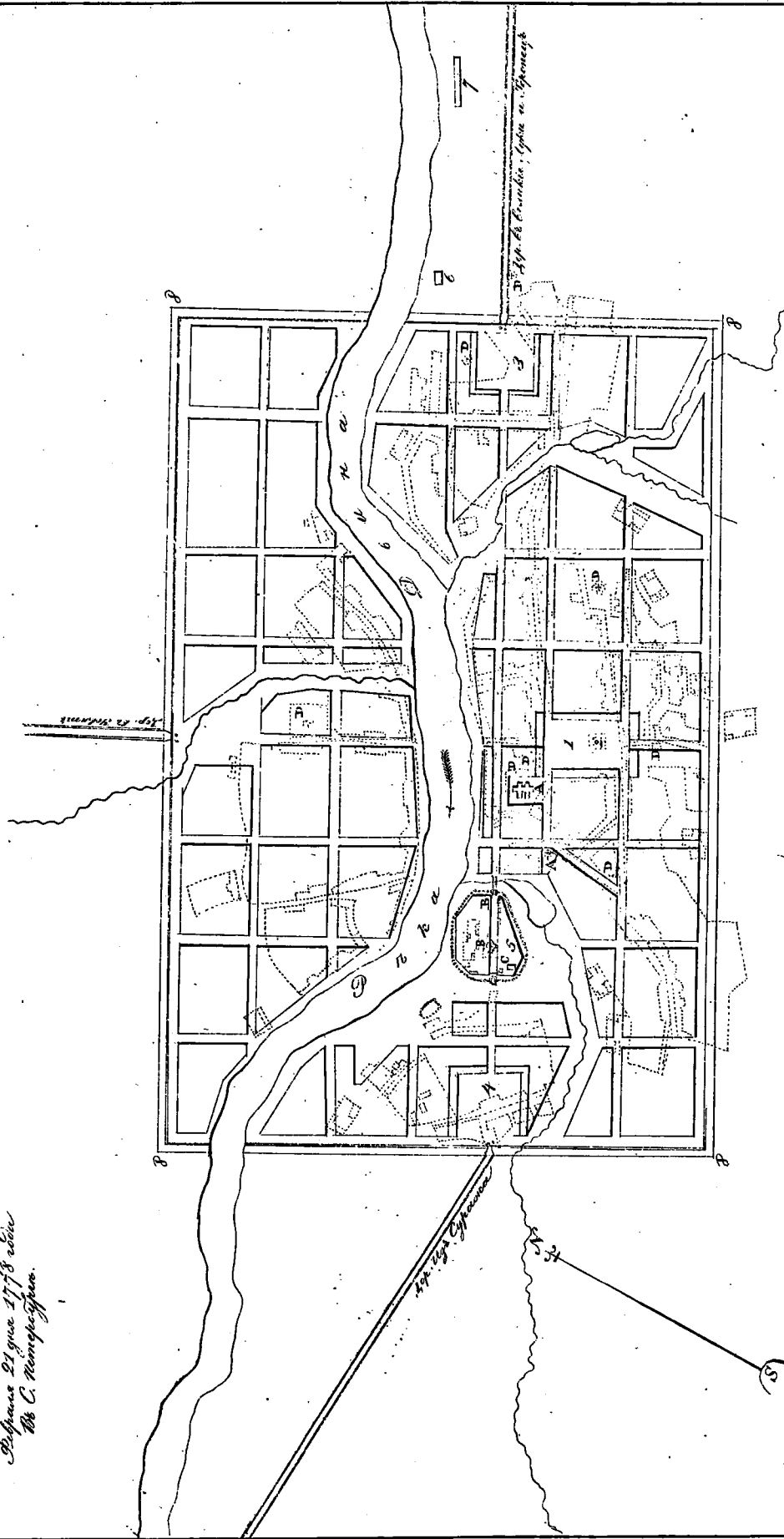
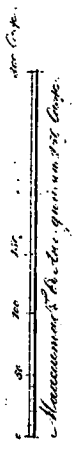


Имяселение.

1. Бармань, погребные камни, вырубленные, погребные, а также вырубленные погребные
деревины, вырубленные, вырубленные и вырубленные камни. 2. Бармань
камень, вырубленные. 3. Бармань. 4. Бармань. 5. Бармань.

ПЛАНЪ ПЛОУТЪ НА МАКОШИСКИМА ГОРОДУ ВЕЛИКУ.

Учредителъ и издавательъ
Ев. Антоновичъ Макашицкий
Дружеско-издательство
Въ Санктъ-Петербургѣ
Въ С. Петербургѣ.



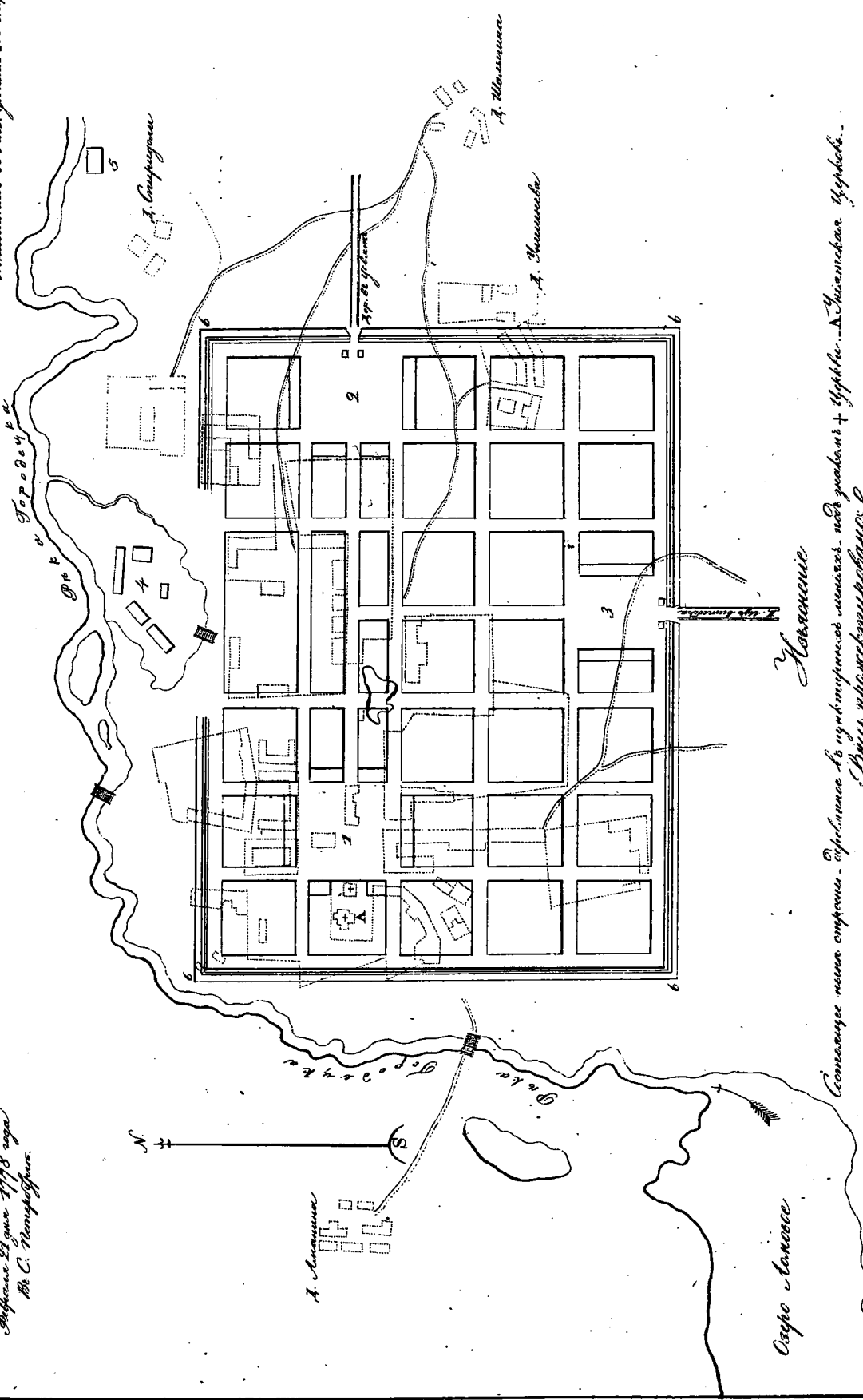
ОБЪЯСНЕНИЕ

Самыяныя нынѣшныя каменные зданія принадлежатъ Макашицкому мѣстечку и въ числѣ ихъ: А Макашицкая церковь. В Знамя. С Знамя. Д Знамя. Е Знамя. Ж Знамя. З Знамя. И Знамя. К Знамя. Л Знамя. М Знамя. Н Знамя. О Знамя. П Знамя. Р Знамя. С Знамя. Т Знамя. У Знамя. Ф Знамя. Х Знамя. Ц Знамя. Ч Знамя. Ш Знамя. Щ Знамя. Ъ Знамя. Ы Знамя. Ь Знамя. Имяныя зданія принадлежатъ Макашицкому мѣстечку и въ числѣ ихъ: А Макашицкая церковь. В Знамя. С Знамя. Д Знамя. Е Знамя. Ж Знамя. З Знамя. И Знамя. К Знамя. Л Знамя. М Знамя. Н Знамя. О Знамя. П Знамя. Р Знамя. С Знамя. Т Знамя. У Знамя. Ф Знамя. Х Знамя. Ц Знамя. Ч Знамя. Ш Знамя. Щ Знамя. Ъ Знамя. Ы Знамя. Ь Знамя.

ПЛАНЪ Пятицкого Наместничества. Городу ЮРДКУ.

На основании плановъ составленных
Е. Е. Инженеромъ В. В. Вейсманомъ изъ
Видъ по плану
Апрѣли 24 мая 1778 года
Въ С. Петербургѣ.

Масштабъ 1/10000
100
200
300
400
500
600
700
800
900
1000
1100
1200
1300
1400
1500
1600
1700
1800
1900
2000
2100
2200
2300
2400
2500
2600
2700
2800
2900
3000



Юрдка

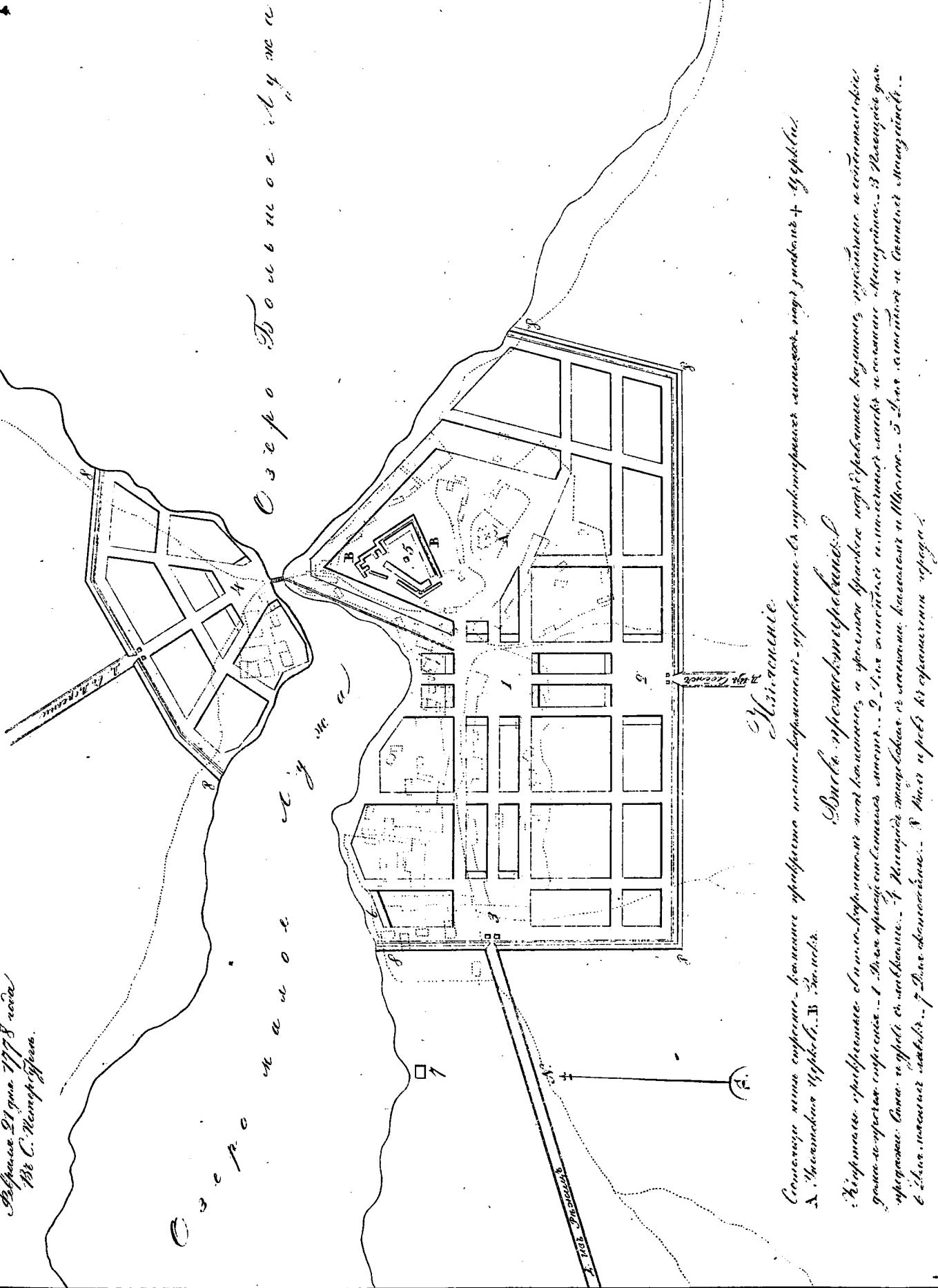

Составленъ планъ селенія. Спрямлено къ юго-западному мундиръ. Въ углахъ и углахъ. А. Западная Юрдка.

Въ планѣ означены: 1. Манастиръ. 2. Церковь. 3. Домъ. 4. Домъ. 5. Домъ. 6. Домъ. 7. Домъ. 8. Домъ. 9. Домъ. 10. Домъ. 11. Домъ. 12. Домъ. 13. Домъ. 14. Домъ. 15. Домъ. 16. Домъ. 17. Домъ. 18. Домъ. 19. Домъ. 20. Домъ. 21. Домъ. 22. Домъ. 23. Домъ. 24. Домъ. 25. Домъ. 26. Домъ. 27. Домъ. 28. Домъ. 29. Домъ. 30. Домъ. 31. Домъ. 32. Домъ. 33. Домъ. 34. Домъ. 35. Домъ. 36. Домъ. 37. Домъ. 38. Домъ. 39. Домъ. 40. Домъ. 41. Домъ. 42. Домъ. 43. Домъ. 44. Домъ. 45. Домъ. 46. Домъ. 47. Домъ. 48. Домъ. 49. Домъ. 50. Домъ. 51. Домъ. 52. Домъ. 53. Домъ. 54. Домъ. 55. Домъ. 56. Домъ. 57. Домъ. 58. Домъ. 59. Домъ. 60. Домъ. 61. Домъ. 62. Домъ. 63. Домъ. 64. Домъ. 65. Домъ. 66. Домъ. 67. Домъ. 68. Домъ. 69. Домъ. 70. Домъ. 71. Домъ. 72. Домъ. 73. Домъ. 74. Домъ. 75. Домъ. 76. Домъ. 77. Домъ. 78. Домъ. 79. Домъ. 80. Домъ. 81. Домъ. 82. Домъ. 83. Домъ. 84. Домъ. 85. Домъ. 86. Домъ. 87. Домъ. 88. Домъ. 89. Домъ. 90. Домъ. 91. Домъ. 92. Домъ. 93. Домъ. 94. Домъ. 95. Домъ. 96. Домъ. 97. Домъ. 98. Домъ. 99. Домъ. 100. Домъ.

Юрдка

ПЛАНЪ ПЛОТСКАГО КАМЕННАГО ГОРОДУ ЛЮДИЦУ.

На основании плана и чертежей
С. Я. Калашникова и др. В. И. Шестакова
Възведенъ по плану
Възведенъ 21 мая 1778 года
Въ С. Калашникове.



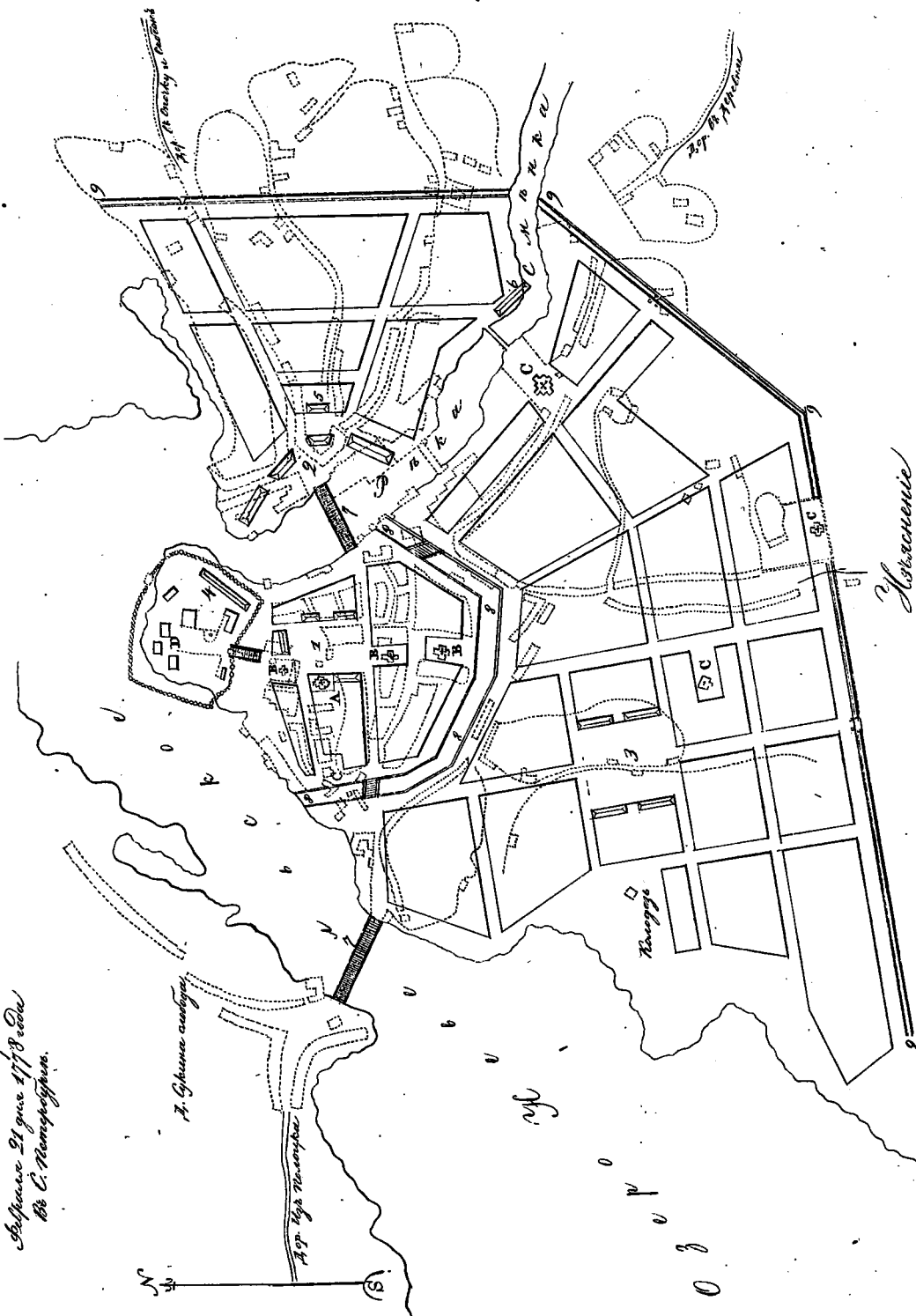
Составленъ на основании плана и чертежей...
А. Шестаковъ и др.

- Жилищное**
- Въздвигнуто въ 1778 году въ Людичахъ въ каменномъ городѣ. Въ немъ находятся: 1. Домъ генерала... 2. Домъ полковника... 3. Домъ капитана... 4. Домъ поручика... 5. Домъ штаб-ротмистра... 6. Домъ ротмистра... 7. Домъ секунд-майора... 8. Домъ капитана... 9. Домъ поручика... 10. Домъ штаб-ротмистра... 11. Домъ ротмистра... 12. Домъ секунд-майора...

По Служ.
 Масштабъ 1:50,000, горама 200 Саж.

ПЛАНЪ ПЛОУРАССА НА ИСТОЧНОМЪ КРАЮ
 ГОРОДА ИЕВБЕЛЮ.

На планѣ показаны мѣсто и границы
 Ея Императорскаго Высочества усадьбы.
 Высота 24 саж. 1778 года
 въ С. Петербургѣ.



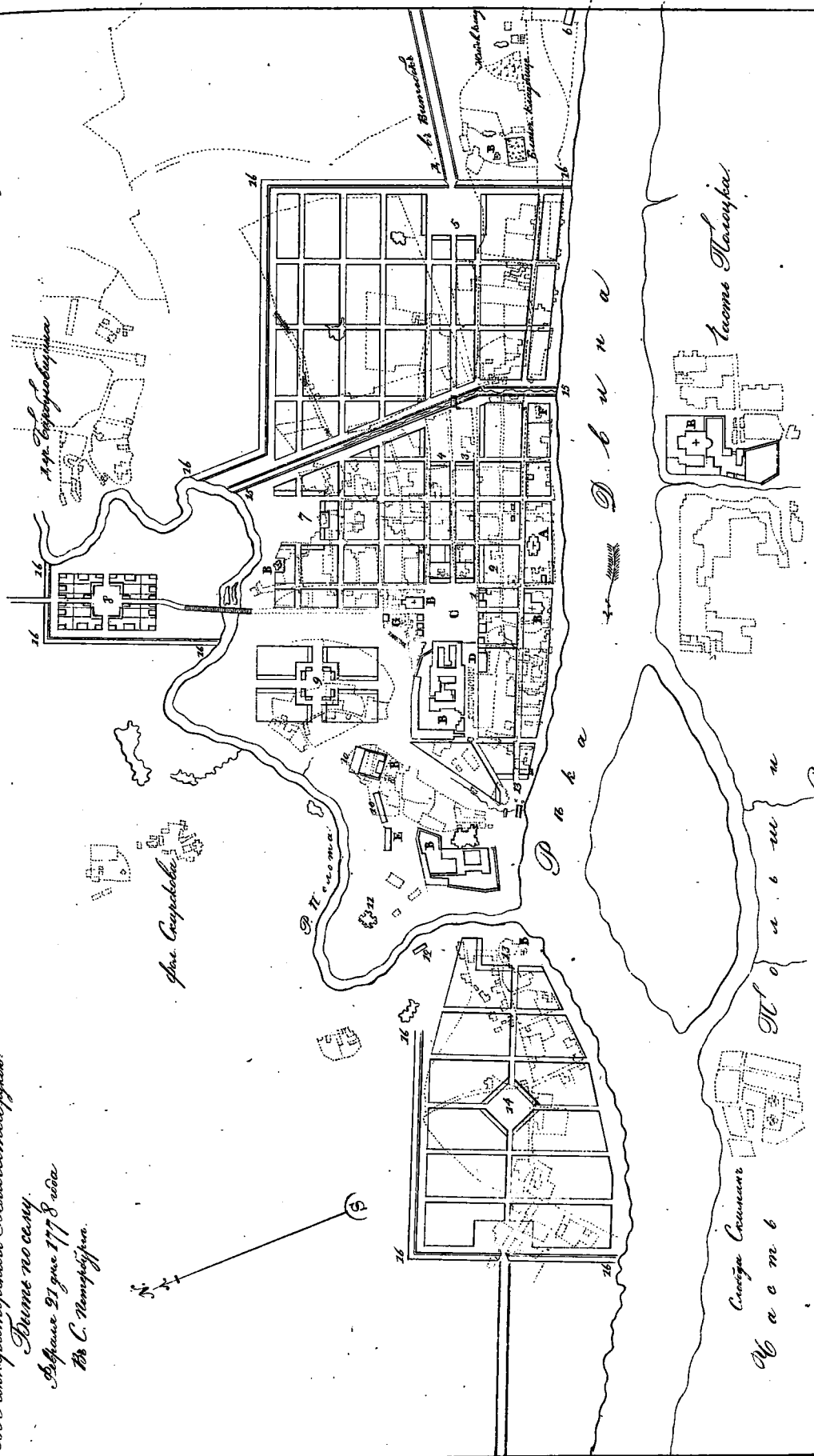
Поясненіе

Составляетъ планъ усадьбы, принадлежащей къ имѣнію, поггъ званіемъ
 усадьбы. Д. Платовъ, принадлежавшая усадьбы. - Д. Платовъ.
 Вдоль усадьбы принадлежавшей
 Платову, принадлежавшей имѣнію, а именно: зданію поггъ званіемъ усадьбы, усадьбы и вѣдъ.
 принадлежавшей горама и усадьбы принадлежавшей имѣнію. - 1. Платову горама принадлежавшей имѣнію.
 принадлежавшей горама и усадьбы принадлежавшей имѣнію. - 2. Платову горама принадлежавшей имѣнію.
 принадлежавшей горама и усадьбы принадлежавшей имѣнію. - 3. Платову горама принадлежавшей имѣнію.
 принадлежавшей горама и усадьбы принадлежавшей имѣнію. - 4. Платову горама принадлежавшей имѣнію.
 принадлежавшей горама и усадьбы принадлежавшей имѣнію. - 5. Платову горама принадлежавшей имѣнію.
 принадлежавшей горама и усадьбы принадлежавшей имѣнію. - 6. Платову горама принадлежавшей имѣнію.
 принадлежавшей горама и усадьбы принадлежавшей имѣнію. - 7. Платову горама принадлежавшей имѣнію.
 принадлежавшей горама и усадьбы принадлежавшей имѣнію. - 8. Платову горама принадлежавшей имѣнію.
 принадлежавшей горама и усадьбы принадлежавшей имѣнію. - 9. Платову горама принадлежавшей имѣнію.

ПЛАНЪ ПЛЪСЪКАГО КОМУНИМОНТА ГОРОДЪ ПОЛОЛСКУ.

На подлнченъ вименомъ собителноу
 Св. Императорскоу Вилетелюу: рубли:
 Дене 700 селу.
 Дене 27 гни 1778. года
 Во С. Полонску.

Масштабъ По Авр. градусу. 130 Саг.
 0 50 100 150 200 250 300 Саг.

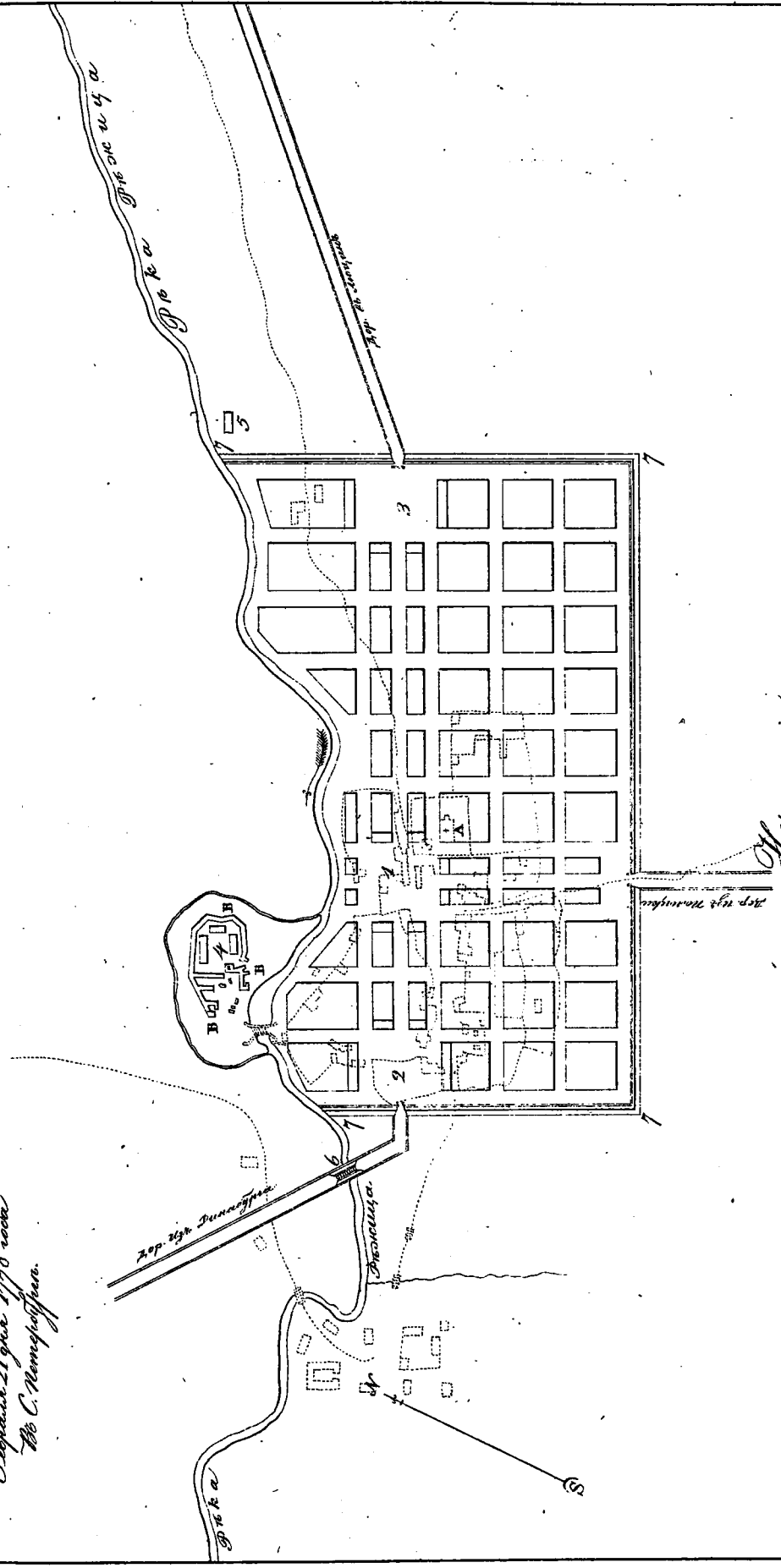


Семануце нису енпреса. Канниче упушно нису. вкунитъ гребенио бо нунупиратъ митатъ-ногъ згачитъ + Упрѣлу. ДТасачомении
 мачасиу. В Радитъ коннати и Упрѣлу. С Тачеиъ мачугъ, се конприти бегасиу енпреса. ДТовтъ Егунитиу. ЕПрѣленикии мачаситъ. -
 F Мансона. ГПолитѣи гуи.
 Купману упушноуи ботиу. бѣрнмнати нѣтъ канниси, а канниси брѣдице ногъ брѣдице канниси, мѣстниси и обначеничи гона
 и хрис енпреса. 1 Дре упушненичи мѣсти коннатиуи мачасиуи каннисиуи брѣдице. 2 Довтъ гни Егунитиуи. 3 Дре Мансѣтѣи.
 4 Дре канниси мачасиуи. 5 Мачасиуи гни упушони сана у прѣлу. 6 Сапай гни мѣсти и сана. 7 Мачасиуи мачасиуи об и об.
 канниси канниси и Маниси. 8 Мачасиуи са канниси и бѣн бунуиуи. 9 Мачасиуи бѣн бунуиуи гни бунуиуи. 10 Дре мѣсти
 канниси и Мѣленичи мачасиуи. 11 Дре мѣленичи мѣленичи. 12 Дре мѣленичи мѣленичи. 13 Дре мѣленичи мѣленичи и
 канниси. 14 Канниси гни мѣленичи мѣленичи. 15 Канниси гни мѣленичи мѣленичи.

Н а с н б
 К о а б м и
 Л а б и а
 М а н с ѣ к а
 М а с ѣ л а

По подлинным чертежам составленным
 Его Императорского Величества Высочайше
 повелением по плану
 в Санкт-Петербурге 21 числа 1778 года
 И. С. Шварца

ПЛАНЪ
 Покровскаго Наместничества
 Гораду Рѣжицы.

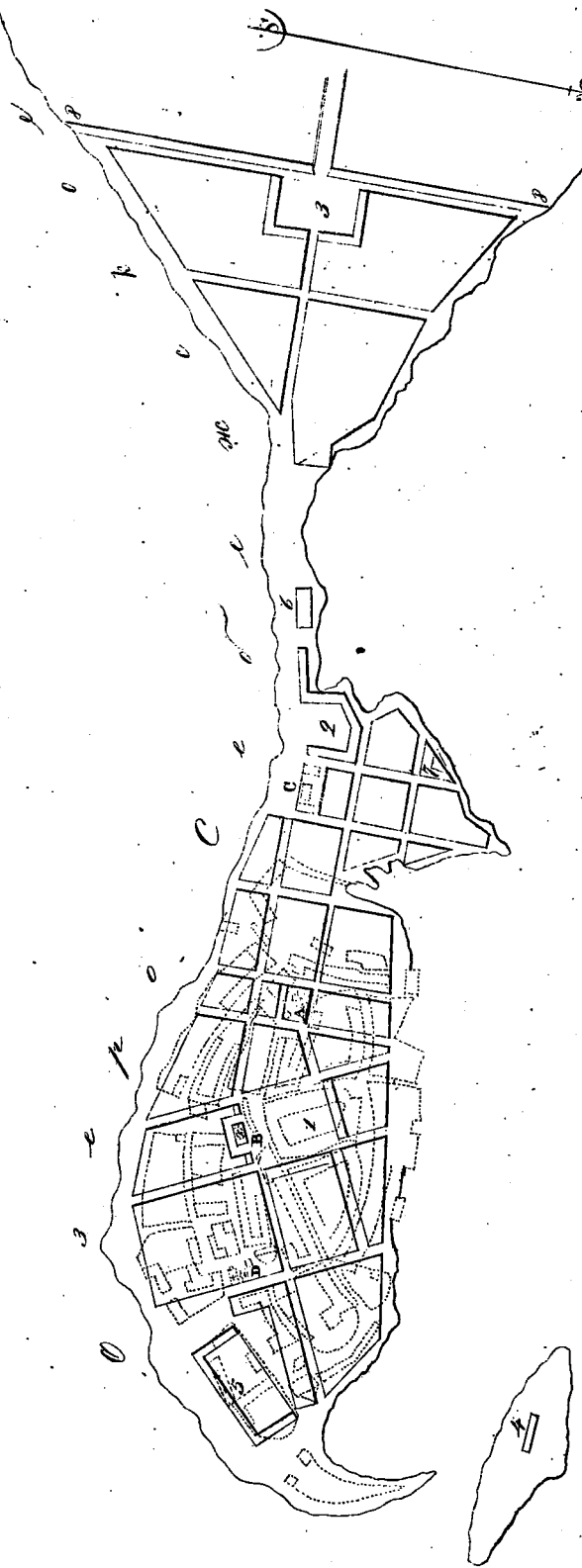



Составленъ планъ сгорѣвшаго въ 1778 году Покровскаго Наместничества въ Рѣжицѣ. А. Катанский чертилъ. В. Шварцъ.

1. Церковь Покровская. 2. Домъ Наместника. 3. Домъ священника. 4. Домъ священника. 5. Домъ священника. 6. Монастырь. 7. Домъ священника.

ПЛАНЪ ПЛОСКОГО НАМѢСТИТЕЛЬСТВА ГОРОДУ СЕБЕЖУ.

На основании чертежа составлена
С. И. Шенниковым
Въ С. Петербургѣ.
Въ 1777 году.



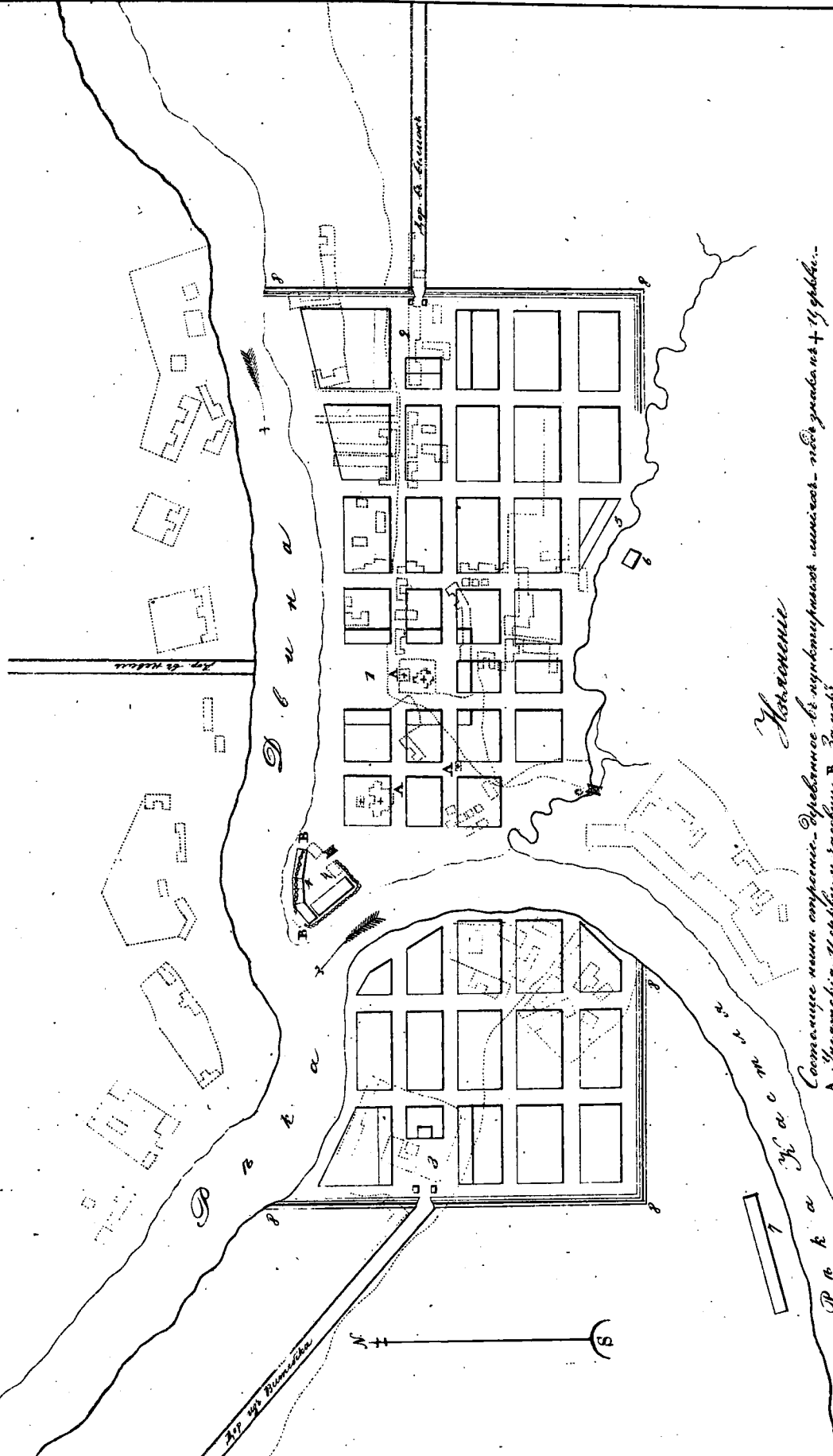
Поясненіе

Составленъ на основании чертежа. Выяснено въ подробностяхъ устройство, видъ улицъ и домовъ.
А. Въведеніе въ городъ. Б. Стенная башня. В. Стенная башня. Г. Стенная башня. Д. Стенная башня. Е. Стенная башня.
Ж. Стенная башня. З. Стенная башня. И. Стенная башня. К. Стенная башня. Л. Стенная башня.
М. Стенная башня. Н. Стенная башня. О. Стенная башня. П. Стенная башня. Р. Стенная башня.
С. Стенная башня. Т. Стенная башня. У. Стенная башня. Ф. Стенная башня. Х. Стенная башня.
Ц. Стенная башня. Ч. Стенная башня. Ш. Стенная башня. Щ. Стенная башня. Ъ. Стенная башня.
Ы. Стенная башня. Э. Стенная башня. Ю. Стенная башня. Я. Стенная башня.

На основании плана составлен
 план и проект новой Вице-консулы
 в городе СУРЛУЖУ.
 В городе Суруж...
 1868 года
 М. С. Носовичев

ПЛАНЪ Пасукаса Наместникства
 ГОРОДУ СУРЛУЖУ.

Масштабъ: 1 дюймъ на 200 саж.



Юракени

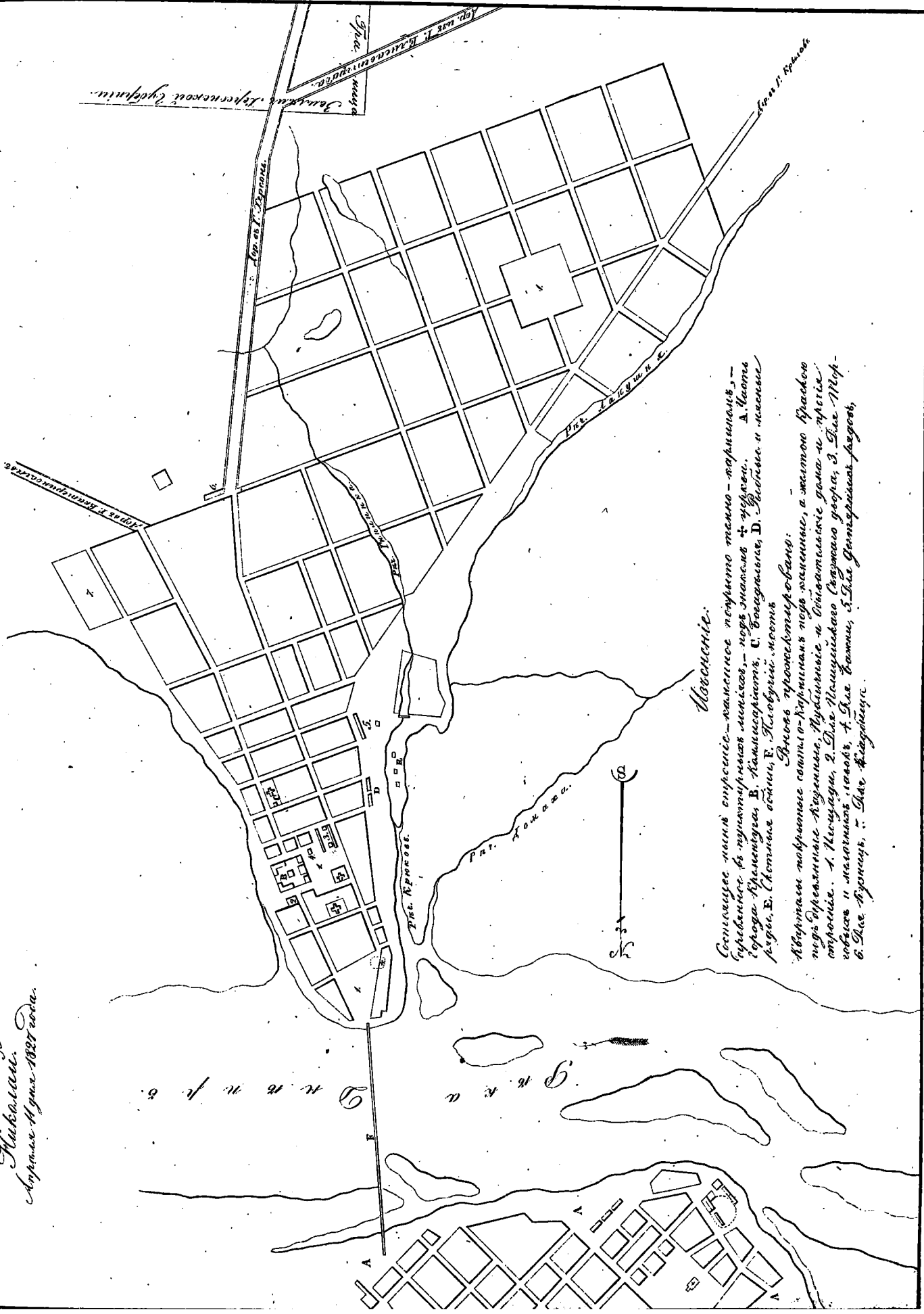
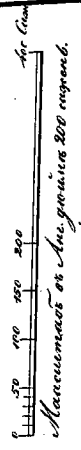
Командиръ моя компаніи...
 А. Носовичевъ
 Б. Руккоби

Каждому изъ служивыхъ...
 1. Командиръ...
 2. Помощникъ...
 3. Проживающій...
 4. Проживающій...
 5. Проживающій...
 6. Проживающій...
 7. Проживающій...

212

ПЛАНЪ Пятиской Губерни ПОСАДЪ БРЮКОВУ.

На планшетахъ написано съответственно
со Пятигорскскаго Водопроводнаго
Водопроводнаго Канала.
Апреля 14 дня 1887 года.



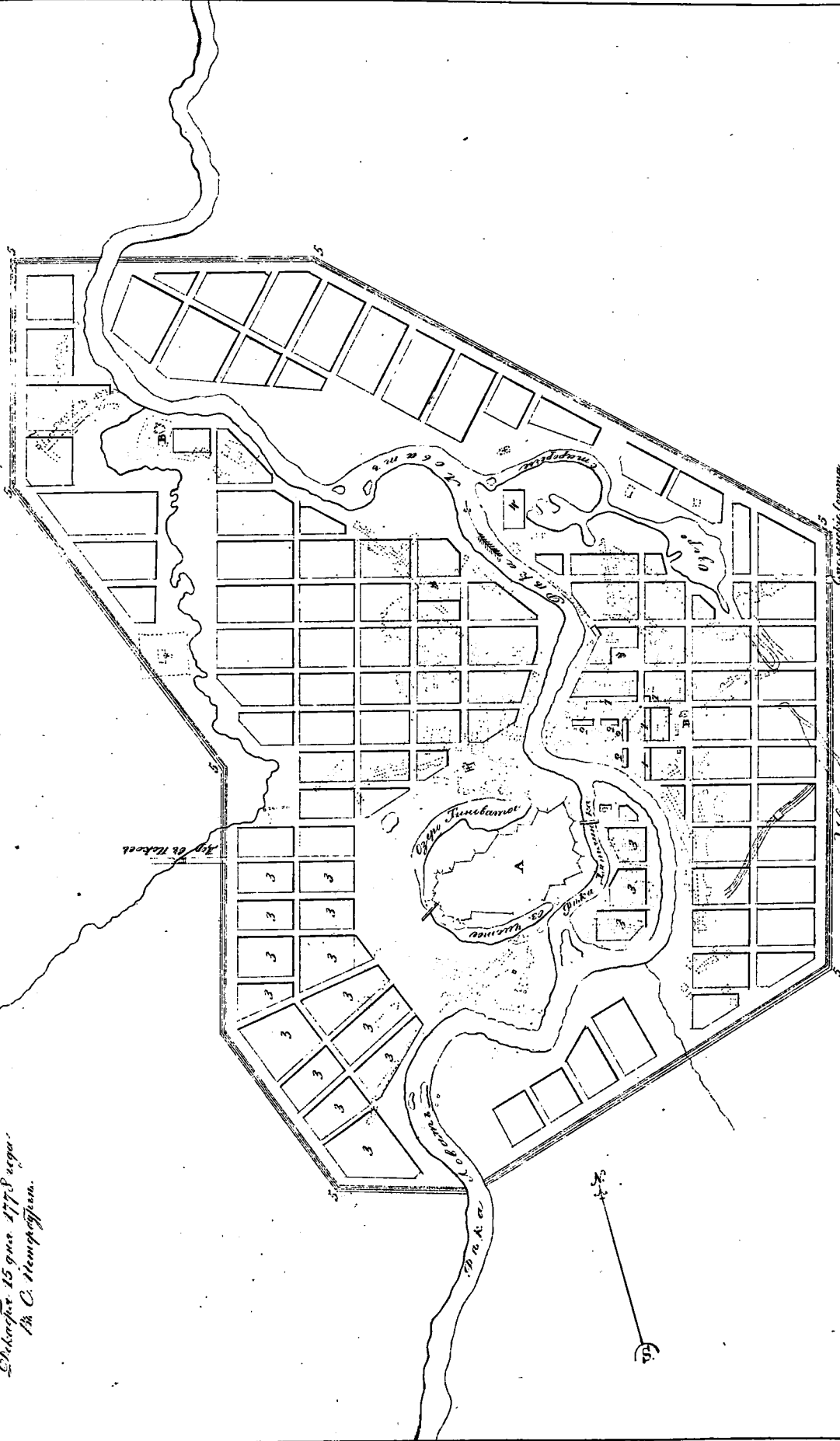
Новоселіе.

Самыя новые селенія — самое новое село — на планшетахъ, —
судя по плану, въ пятигорскскихъ водахъ, — село Малая + Черная. А Малая
село — Крылатый В. Камышовый, С. Богородица, Д. Мелкая и самая
большая, Е. Чистый садикъ, F. Пятигорскъ.

Всего проведено построено:
Абсолютно построенныхъ селеній — 10, в томъ числѣ, а именно: Малая
подъ Пятигорскомъ — Крылатый, Мелкая, Пятигорскъ и Богородица, да и Черная.
село. 1. Крылатый, 2. Мелкая, 3. Пятигорскъ, 4. Богородица, 5. Малая —
село и самая большая, 6. Чистый садикъ, 7. Пятигорскъ, 8. Камышовый, 9. Крылатый, 10.
Богородица.

ПЛАНЪ Мелованого Намыниингоси
Города БЕЛИКИХЪ ЛУКЪ.

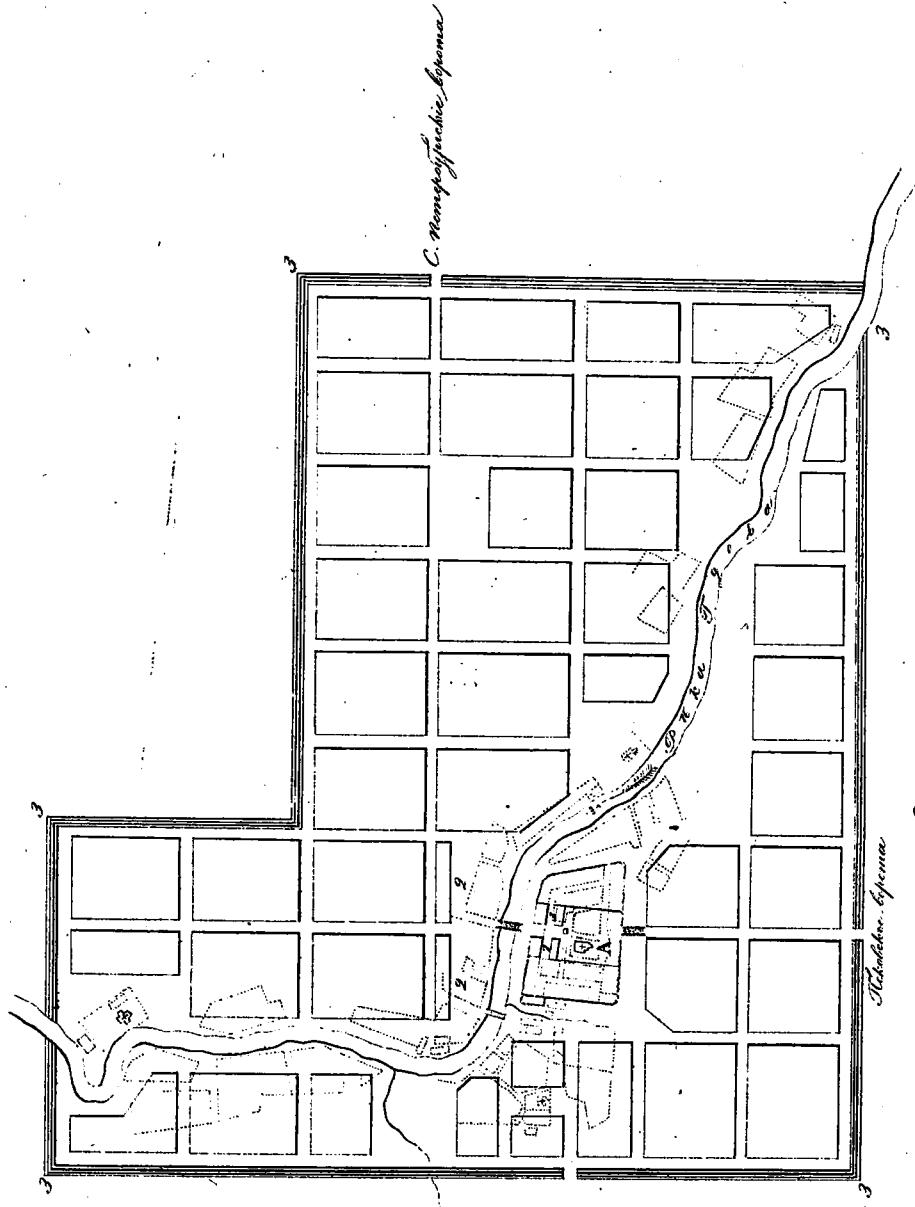
На видѣннѣишѣи немисиии обѣдѣлении
Ея Императорскаго Величества Рубанъ.
Друте ии се ииу.
Смислѣи 15 гни 1778 года.
На С. Петербургѣи.



Смислѣи ииу оиуиоиъ. каиинеи спубуиинеи мано-копирниинъ. Сибиланеи сеи субииспиритъ семиничъ. ииѣ гвардиѣи 4. 11. 12. 13. 14. 15. 16. 17. 18. 19. 20. 21. 22. 23. 24. 25. 26. 27. 28. 29. 30. 31. 32. 33. 34. 35. 36. 37. 38. 39. 40. 41. 42. 43. 44. 45. 46. 47. 48. 49. 50. 51. 52. 53. 54. 55. 56. 57. 58. 59. 60. 61. 62. 63. 64. 65. 66. 67. 68. 69. 70. 71. 72. 73. 74. 75. 76. 77. 78. 79. 80. 81. 82. 83. 84. 85. 86. 87. 88. 89. 90. 91. 92. 93. 94. 95. 96. 97. 98. 99. 100. 101. 102. 103. 104. 105. 106. 107. 108. 109. 110. 111. 112. 113. 114. 115. 116. 117. 118. 119. 120. 121. 122. 123. 124. 125. 126. 127. 128. 129. 130. 131. 132. 133. 134. 135. 136. 137. 138. 139. 140. 141. 142. 143. 144. 145. 146. 147. 148. 149. 150. 151. 152. 153. 154. 155. 156. 157. 158. 159. 160. 161. 162. 163. 164. 165. 166. 167. 168. 169. 170. 171. 172. 173. 174. 175. 176. 177. 178. 179. 180. 181. 182. 183. 184. 185. 186. 187. 188. 189. 190. 191. 192. 193. 194. 195. 196. 197. 198. 199. 200. 201. 202. 203. 204. 205. 206. 207. 208. 209. 210. 211. 212. 213. 214. 215. 216. 217. 218. 219. 220. 221. 222. 223. 224. 225. 226. 227. 228. 229. 230. 231. 232. 233. 234. 235. 236. 237. 238. 239. 240. 241. 242. 243. 244. 245. 246. 247. 248. 249. 250. 251. 252. 253. 254. 255. 256. 257. 258. 259. 260. 261. 262. 263. 264. 265. 266. 267. 268. 269. 270. 271. 272. 273. 274. 275. 276. 277. 278. 279. 280. 281. 282. 283. 284. 285. 286. 287. 288. 289. 290. 291. 292. 293. 294. 295. 296. 297. 298. 299. 300. 301. 302. 303. 304. 305. 306. 307. 308. 309. 310. 311. 312. 313. 314. 315. 316. 317. 318. 319. 320. 321. 322. 323. 324. 325. 326. 327. 328. 329. 330. 331. 332. 333. 334. 335. 336. 337. 338. 339. 340. 341. 342. 343. 344. 345. 346. 347. 348. 349. 350. 351. 352. 353. 354. 355. 356. 357. 358. 359. 360. 361. 362. 363. 364. 365. 366. 367. 368. 369. 370. 371. 372. 373. 374. 375. 376. 377. 378. 379. 380. 381. 382. 383. 384. 385. 386. 387. 388. 389. 390. 391. 392. 393. 394. 395. 396. 397. 398. 399. 400. 401. 402. 403. 404. 405. 406. 407. 408. 409. 410. 411. 412. 413. 414. 415. 416. 417. 418. 419. 420. 421. 422. 423. 424. 425. 426. 427. 428. 429. 430. 431. 432. 433. 434. 435. 436. 437. 438. 439. 440. 441. 442. 443. 444. 445. 446. 447. 448. 449. 450. 451. 452. 453. 454. 455. 456. 457. 458. 459. 460. 461. 462. 463. 464. 465. 466. 467. 468. 469. 470. 471. 472. 473. 474. 475. 476. 477. 478. 479. 480. 481. 482. 483. 484. 485. 486. 487. 488. 489. 490. 491. 492. 493. 494. 495. 496. 497. 498. 499. 500. 501. 502. 503. 504. 505. 506. 507. 508. 509. 510. 511. 512. 513. 514. 515. 516. 517. 518. 519. 520. 521. 522. 523. 524. 525. 526. 527. 528. 529. 530. 531. 532. 533. 534. 535. 536. 537. 538. 539. 540. 541. 542. 543. 544. 545. 546. 547. 548. 549. 550. 551. 552. 553. 554. 555. 556. 557. 558. 559. 560. 561. 562. 563. 564. 565. 566. 567. 568. 569. 570. 571. 572. 573. 574. 575. 576. 577. 578. 579. 580. 581. 582. 583. 584. 585. 586. 587. 588. 589. 590. 591. 592. 593. 594. 595. 596. 597. 598. 599. 600. 601. 602. 603. 604. 605. 606. 607. 608. 609. 610. 611. 612. 613. 614. 615. 616. 617. 618. 619. 620. 621. 622. 623. 624. 625. 626. 627. 628. 629. 630. 631. 632. 633. 634. 635. 636. 637. 638. 639. 640. 641. 642. 643. 644. 645. 646. 647. 648. 649. 650. 651. 652. 653. 654. 655. 656. 657. 658. 659. 660. 661. 662. 663. 664. 665. 666. 667. 668. 669. 670. 671. 672. 673. 674. 675. 676. 677. 678. 679. 680. 681. 682. 683. 684. 685. 686. 687. 688. 689. 690. 691. 692. 693. 694. 695. 696. 697. 698. 699. 700. 701. 702. 703. 704. 705. 706. 707. 708. 709. 710. 711. 712. 713. 714. 715. 716. 717. 718. 719. 720. 721. 722. 723. 724. 725. 726. 727. 728. 729. 730. 731. 732. 733. 734. 735. 736. 737. 738. 739. 740. 741. 742. 743. 744. 745. 746. 747. 748. 749. 750. 751. 752. 753. 754. 755. 756. 757. 758. 759. 760. 761. 762. 763. 764. 765. 766. 767. 768. 769. 770. 771. 772. 773. 774. 775. 776. 777. 778. 779. 780. 781. 782. 783. 784. 785. 786. 787. 788. 789. 790. 791. 792. 793. 794. 795. 796. 797. 798. 799. 800. 801. 802. 803. 804. 805. 806. 807. 808. 809. 810. 811. 812. 813. 814. 815. 816. 817. 818. 819. 820. 821. 822. 823. 824. 825. 826. 827. 828. 829. 830. 831. 832. 833. 834. 835. 836. 837. 838. 839. 840. 841. 842. 843. 844. 845. 846. 847. 848. 849. 850. 851. 852. 853. 854. 855. 856. 857. 858. 859. 860. 861. 862. 863. 864. 865. 866. 867. 868. 869. 870. 871. 872. 873. 874. 875. 876. 877. 878. 879. 880. 881. 882. 883. 884. 885. 886. 887. 888. 889. 890. 891. 892. 893. 894. 895. 896. 897. 898. 899. 900. 901. 902. 903. 904. 905. 906. 907. 908. 909. 910. 911. 912. 913. 914. 915. 916. 917. 918. 919. 920. 921. 922. 923. 924. 925. 926. 927. 928. 929. 930. 931. 932. 933. 934. 935. 936. 937. 938. 939. 940. 941. 942. 943. 944. 945. 946. 947. 948. 949. 950. 951. 952. 953. 954. 955. 956. 957. 958. 959. 960. 961. 962. 963. 964. 965. 966. 967. 968. 969. 970. 971. 972. 973. 974. 975. 976. 977. 978. 979. 980. 981. 982. 983. 984. 985. 986. 987. 988. 989. 990. 991. 992. 993. 994. 995. 996. 997. 998. 999. 1000.

ПЛАНЪ ПЕТЕРБУРГСКАГО НАХОДНИЧЕСТВА ГОРОДУ ДЮВУ.

На основании данных, полученных от
Сво. Императорского Высочайшего
Двора по плану
Февраля 15 года 1778 года
Гр. С. Петербурга.



С. Петербургское общество

Петербургская крепость

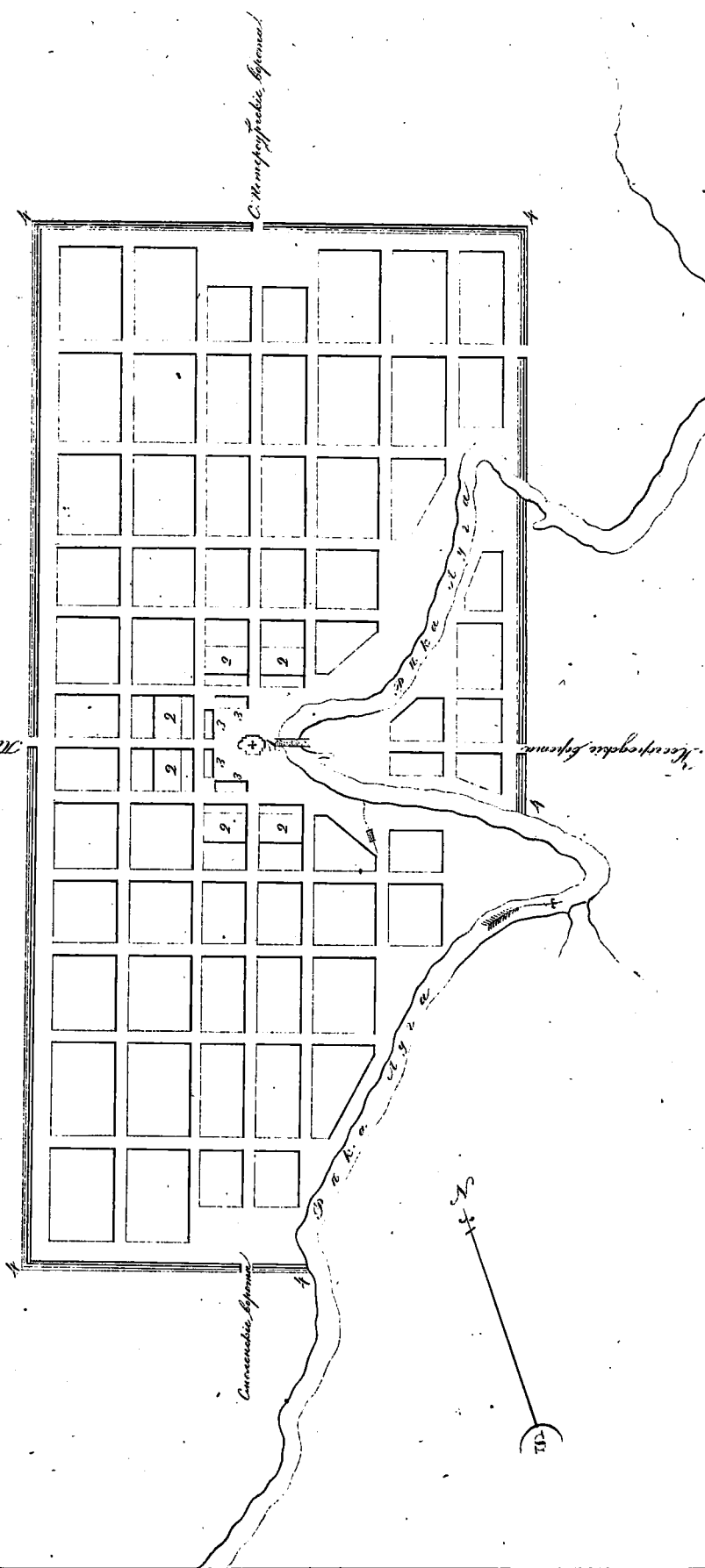
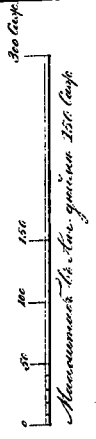
Изъяснение

Составленъ на основании данных, полученных от
Сво. Императорского Высочайшего Двора по плану
Февраля 15 года 1778 года
Гр. С. Петербурга.

Изъяснение
Составленъ на основании данных, полученных от
Сво. Императорского Высочайшего Двора по плану
Февраля 15 года 1778 года
Гр. С. Петербурга.

Планъ Мокшоваго Монастырскаго Юрду Лутѣ

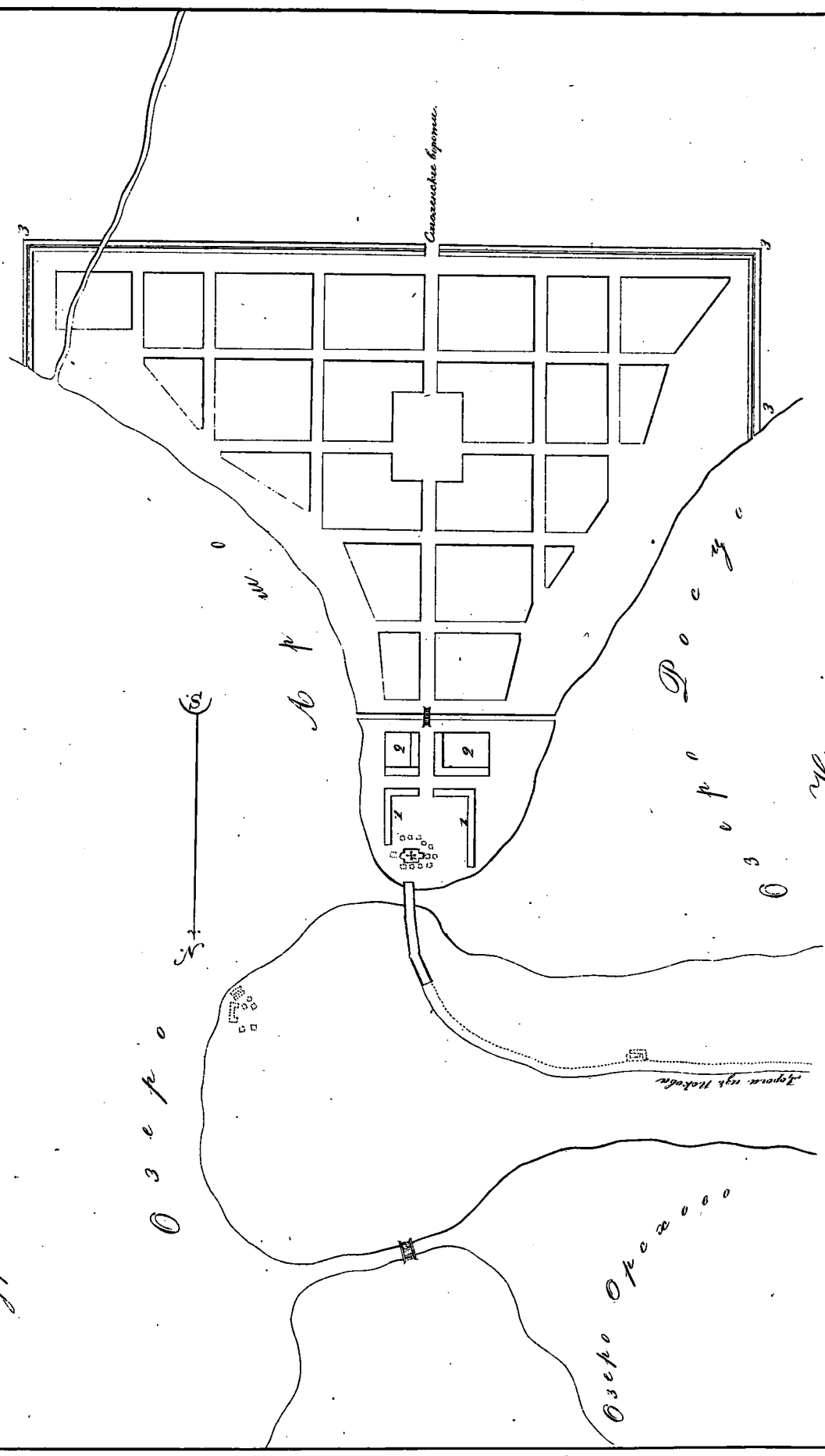

На видѣніи...
 Св. Мокшоваго Монастыря
 Дати по плану
 1778 года
 В. Мокшоваго Св.



Примечаніе:
 Церковь притворъ святаго Николая...
 1. Церковь притворъ святаго Николая...
 2. Две часовни...
 3. Две часовни...
 4. Две часовни...

ПЛАНЪ ПЕТРОВСКАГО КИТАЙСКОГО ГОРОДА новороссійскаго Губерн. НОВОРОЖЕВЪ.

На основании начертанья составленъ
Ев. Н. И. Чернышевскимъ въ 1878 году.
Въ 16 Окте 1778 года.
Др. Градовъ Сив.

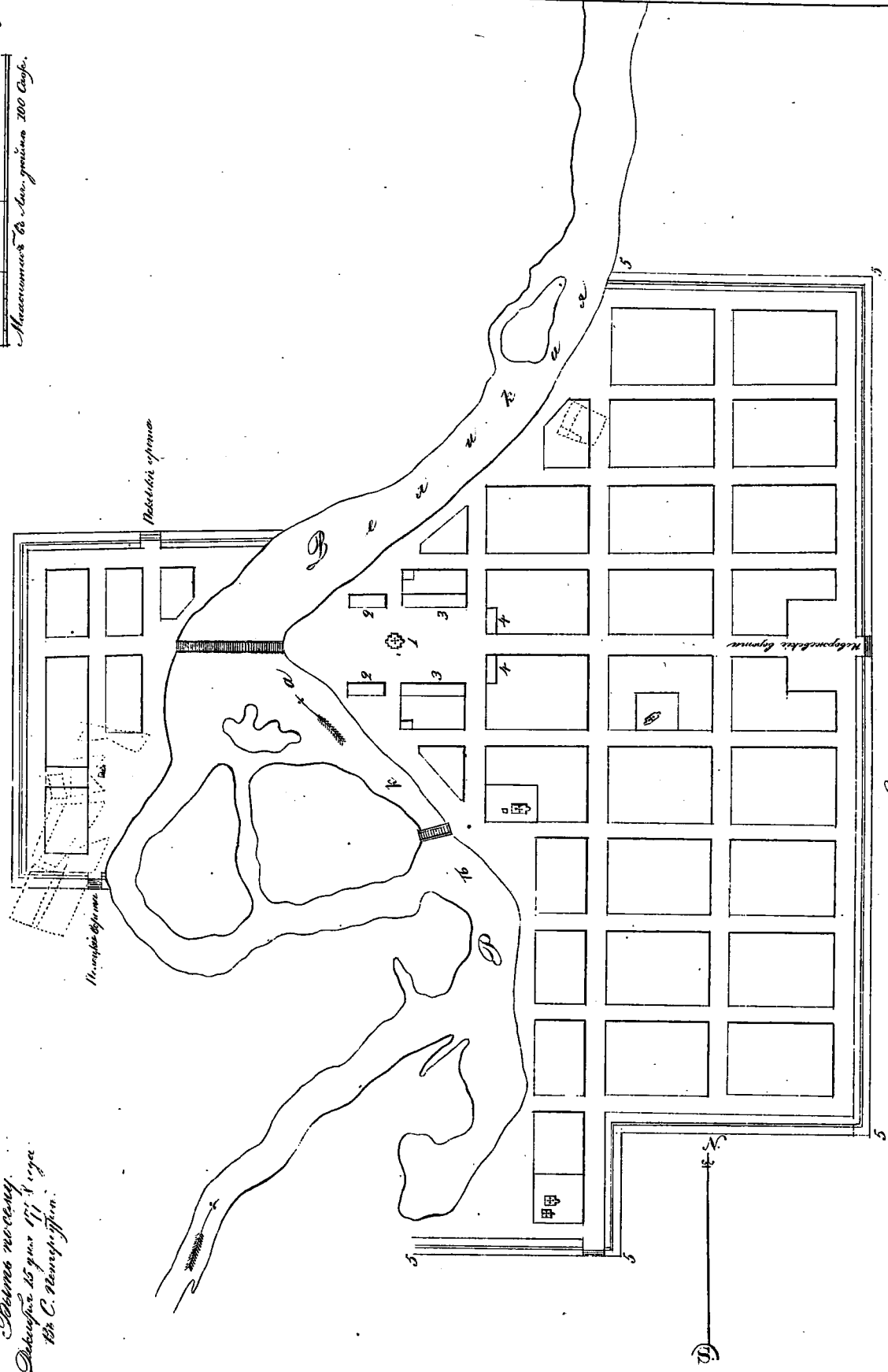


Замеченіе

Составленъ на основании начертанья составленъ на основании начертанья...
Планъ и проект къ описанию города.

ПЛАНЪ ПЛОТОВЫХЪ НАМЪСТНИЦЪ ГОРОДУ ОПОЧЬ.

На основании данных Губернатора
Ев. Александровича. Составлено
Львомъ по плану.
Длина 15 верст 17 1/2 саж.
Въ С. Александровича.

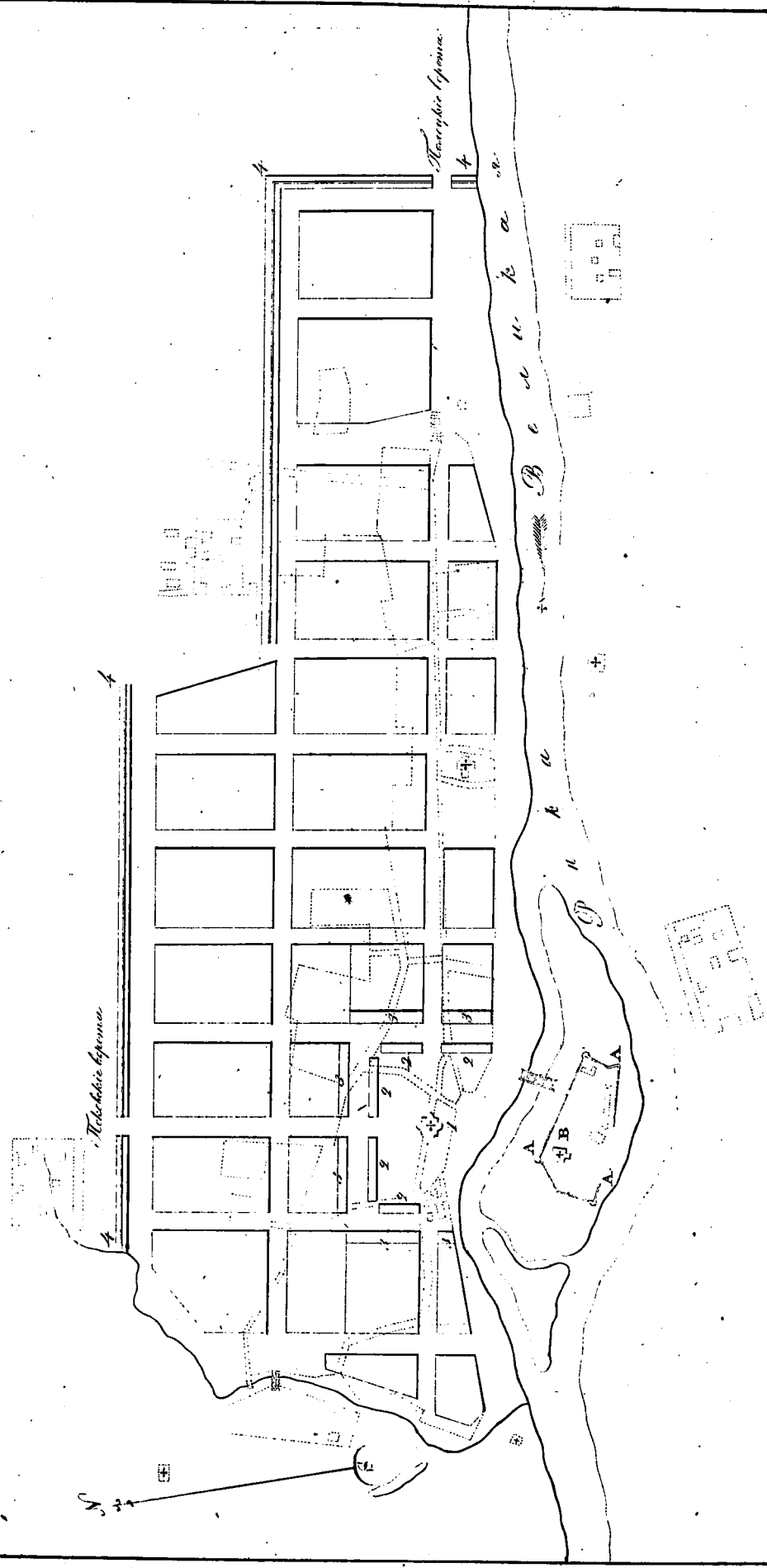


ИЗЪЯСНЕНІЕ
Самыяго числа въ планѣ означены въ нумерованныхъ местахъ — мостъ, усадьба + усадьба;
Усадьба означена въ нумерованныхъ местахъ въ нумерованныхъ местахъ;
число гонимыхъ въ нумерованныхъ местахъ. — 1. Зданіе моста. — 2. Для мостовыхъ дамбъ. — 3. Для мостовыхъ дамбъ. — 4. Для мостовыхъ дамбъ.
Земельныхъ гонимыхъ. — 5. Для мостовыхъ дамбъ.

ПЛАНЪ ПЕТРОВСКОГО ИЛИ ПЕТРОВСКОГО ОСТРОВА.

На планшетахъ показаны всѣ строения
сего Иерусалимскаго острова. Вспомогательныя
строения не в. н. ч.
Печатано въ году 1771 года.
Въ С. Петербургѣ.

Масштабъ 1:1000
Масштабъ 1:1000
Масштабъ 1:1000



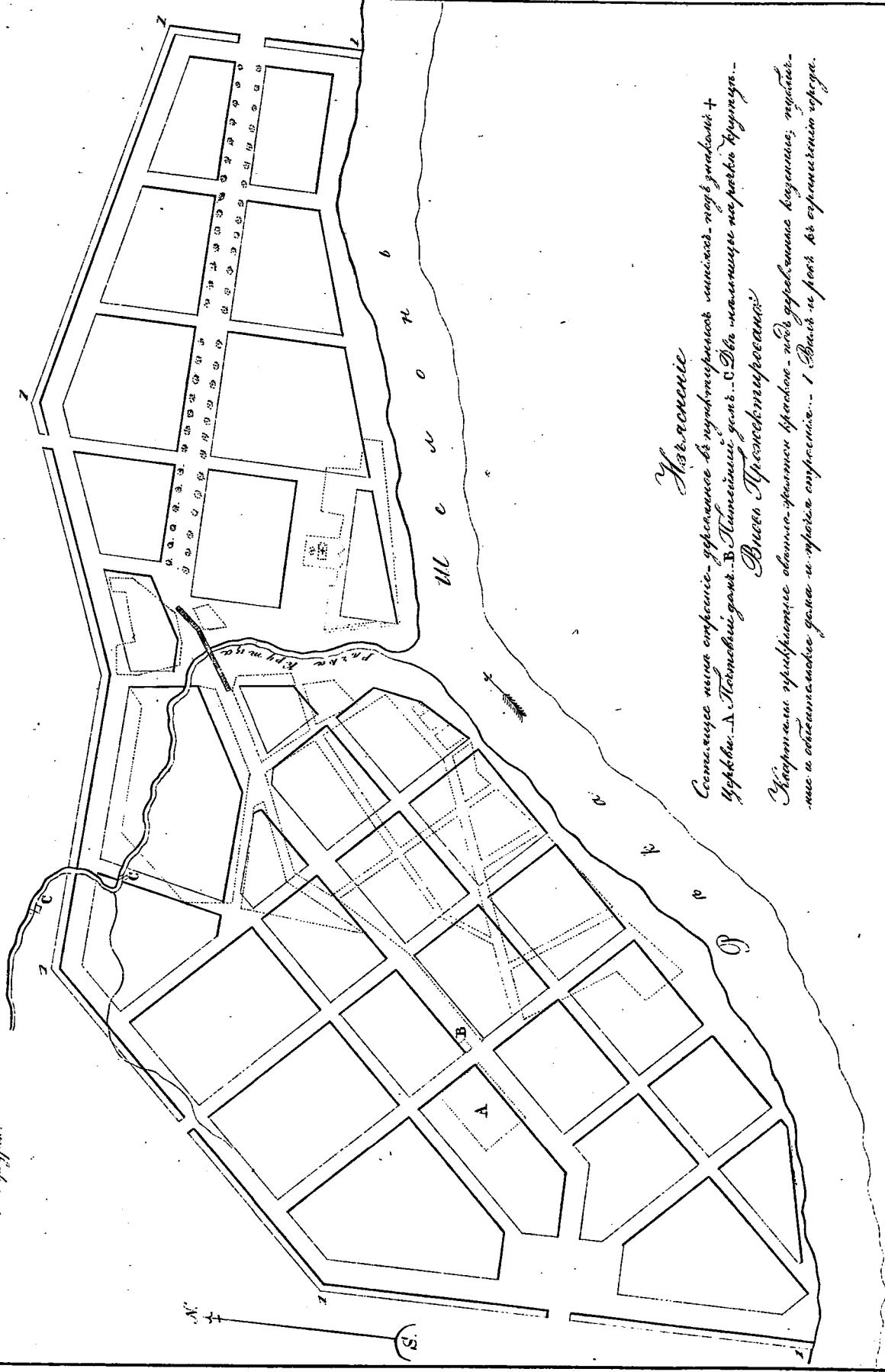
Указание

Составленъ планъ острова Петровскаго и показаны всѣ строения, которыя на немъ существуютъ. Вспомогательныя строения не в. н. ч.
 А. Вѣнскіе каменныя строения. В. Свѣтлицы. Г. Кухни. Д. Кухни. Е. Кухни. Ж. Кухни. З. Кухни. И. Кухни. К. Кухни. Л. Кухни. М. Кухни. Н. Кухни. О. Кухни. П. Кухни. Р. Кухни. С. Кухни. Т. Кухни. У. Кухни. Ф. Кухни. Х. Кухни. Ц. Кухни. Ч. Кухни. Ш. Кухни. Щ. Кухни. Ъ. Кухни. Ы. Кухни. Ь. Кухни. Э. Кухни. Ю. Кухни. Я. Кухни. 1. Кухни. 2. Кухни. 3. Кухни. 4. Кухни. 5. Кухни. 6. Кухни. 7. Кухни. 8. Кухни. 9. Кухни. 10. Кухни. 11. Кухни. 12. Кухни. 13. Кухни. 14. Кухни. 15. Кухни. 16. Кухни. 17. Кухни. 18. Кухни. 19. Кухни. 20. Кухни. 21. Кухни. 22. Кухни. 23. Кухни. 24. Кухни. 25. Кухни. 26. Кухни. 27. Кухни. 28. Кухни. 29. Кухни. 30. Кухни. 31. Кухни. 32. Кухни. 33. Кухни. 34. Кухни. 35. Кухни. 36. Кухни. 37. Кухни. 38. Кухни. 39. Кухни. 40. Кухни. 41. Кухни. 42. Кухни. 43. Кухни. 44. Кухни. 45. Кухни. 46. Кухни. 47. Кухни. 48. Кухни. 49. Кухни. 50. Кухни. 51. Кухни. 52. Кухни. 53. Кухни. 54. Кухни. 55. Кухни. 56. Кухни. 57. Кухни. 58. Кухни. 59. Кухни. 60. Кухни. 61. Кухни. 62. Кухни. 63. Кухни. 64. Кухни. 65. Кухни. 66. Кухни. 67. Кухни. 68. Кухни. 69. Кухни. 70. Кухни. 71. Кухни. 72. Кухни. 73. Кухни. 74. Кухни. 75. Кухни. 76. Кухни. 77. Кухни. 78. Кухни. 79. Кухни. 80. Кухни. 81. Кухни. 82. Кухни. 83. Кухни. 84. Кухни. 85. Кухни. 86. Кухни. 87. Кухни. 88. Кухни. 89. Кухни. 90. Кухни. 91. Кухни. 92. Кухни. 93. Кухни. 94. Кухни. 95. Кухни. 96. Кухни. 97. Кухни. 98. Кухни. 99. Кухни. 100. Кухни.

**ПЛАНЪ ПЕТРОВОГО НАВОДНИМОНТА
ПОДОУ СОЛЕЦКОМУ.**



Изъ рисунка видно, что в настоящее время
въ Петровомъ наводномъ Петербурга
всего 21 домъ и 17 дворовъ.
Въ С. Петербургѣ.

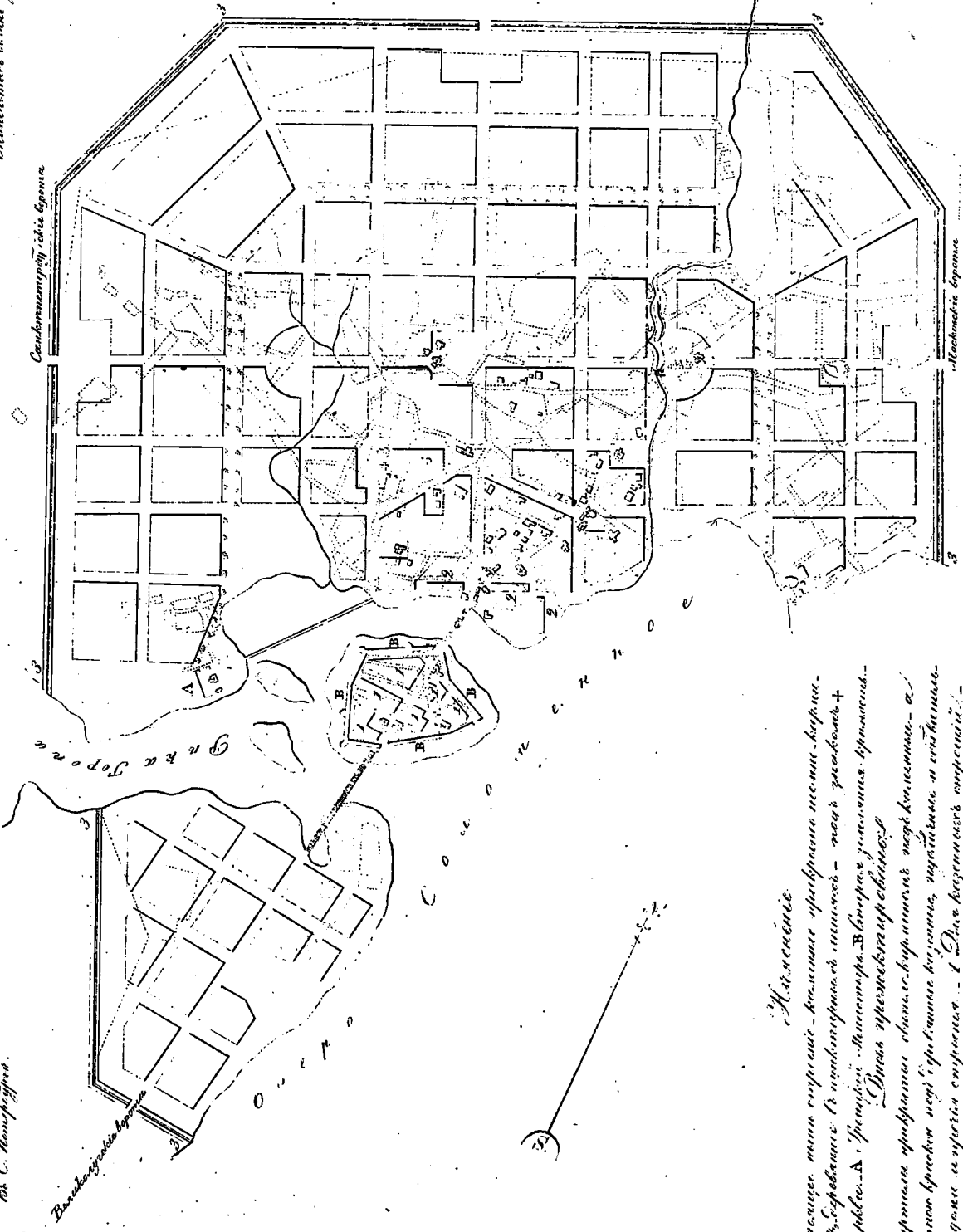


Усадьба

Составляетъ часть усадьбы-государственной въ Петровомъ наводномъ +
усадьбы А. Петровъ-господина. В. Петровъ-господина. С. Дворъ принадлежи не только Петрову.
Всего Тридцать три двора.
Усадьба въ Петровомъ наводномъ состоитъ изъ дворовъ, принадлежащихъ разнымъ
лицамъ и обществу. В. Петровъ-господина. С. Дворъ не принадлежитъ обществу.

ПЛАНЪ ПЛОЩАДИ НА МОНАХИНСКОМЪ ГОРОДУ ТОРОЦѢ.

На основании плана, составленного
Е. А. Мансуровымъ въ 1877 году
по плану, составленному
Г. С. Мансуровымъ въ 1877 году.

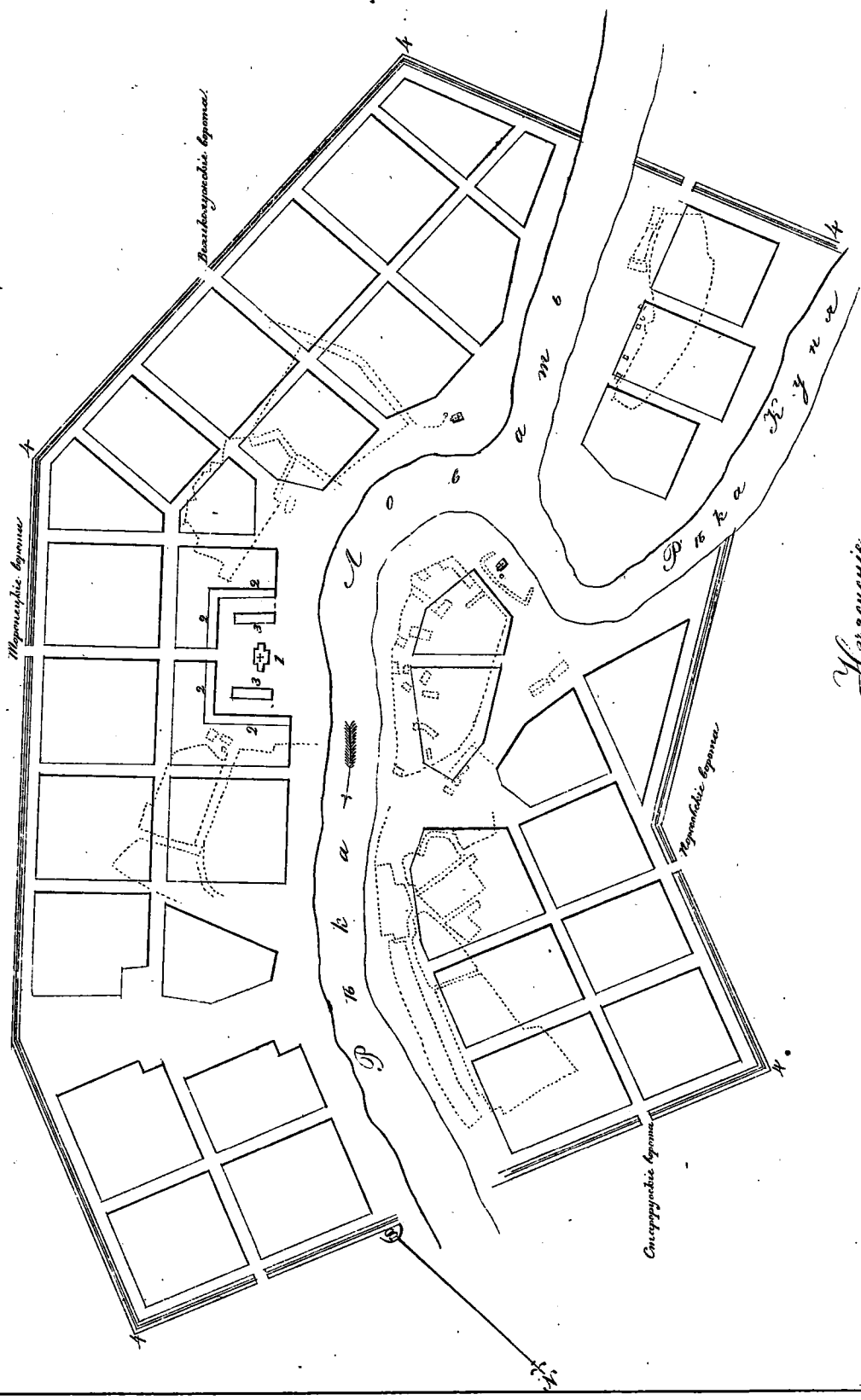


Указание

Составленъ на основании плана, составленного Е. А. Мансуровымъ въ 1877 году по плану, составленному Г. С. Мансуровымъ въ 1877 году. В планѣ показаны: 1. Монашеская площадь. 2. Городская площадь. 3. Монашеская ограда. 4. Монашеская церковь. 5. Монашеская школа. 6. Монашеская библиотека. 7. Монашеская трапезная. 8. Монашеская келья. 9. Монашеская кухня. 10. Монашеская баня. 11. Монашеская колодезь. 12. Монашеская ограда. 13. Монашеская церковь. 14. Монашеская школа. 15. Монашеская библиотека. 16. Монашеская трапезная. 17. Монашеская келья. 18. Монашеская кухня. 19. Монашеская баня. 20. Монашеская колодезь.

Указом Императора Николая Павловича
в Санктпетербургском Дворянском обществе
Дачи по плану
Дачи № 25 от 1778 года
В С. Петербурге.

ПЛАНЪ Псковскаго Наместническаго БОЛОТЪ ХОЛМУ.

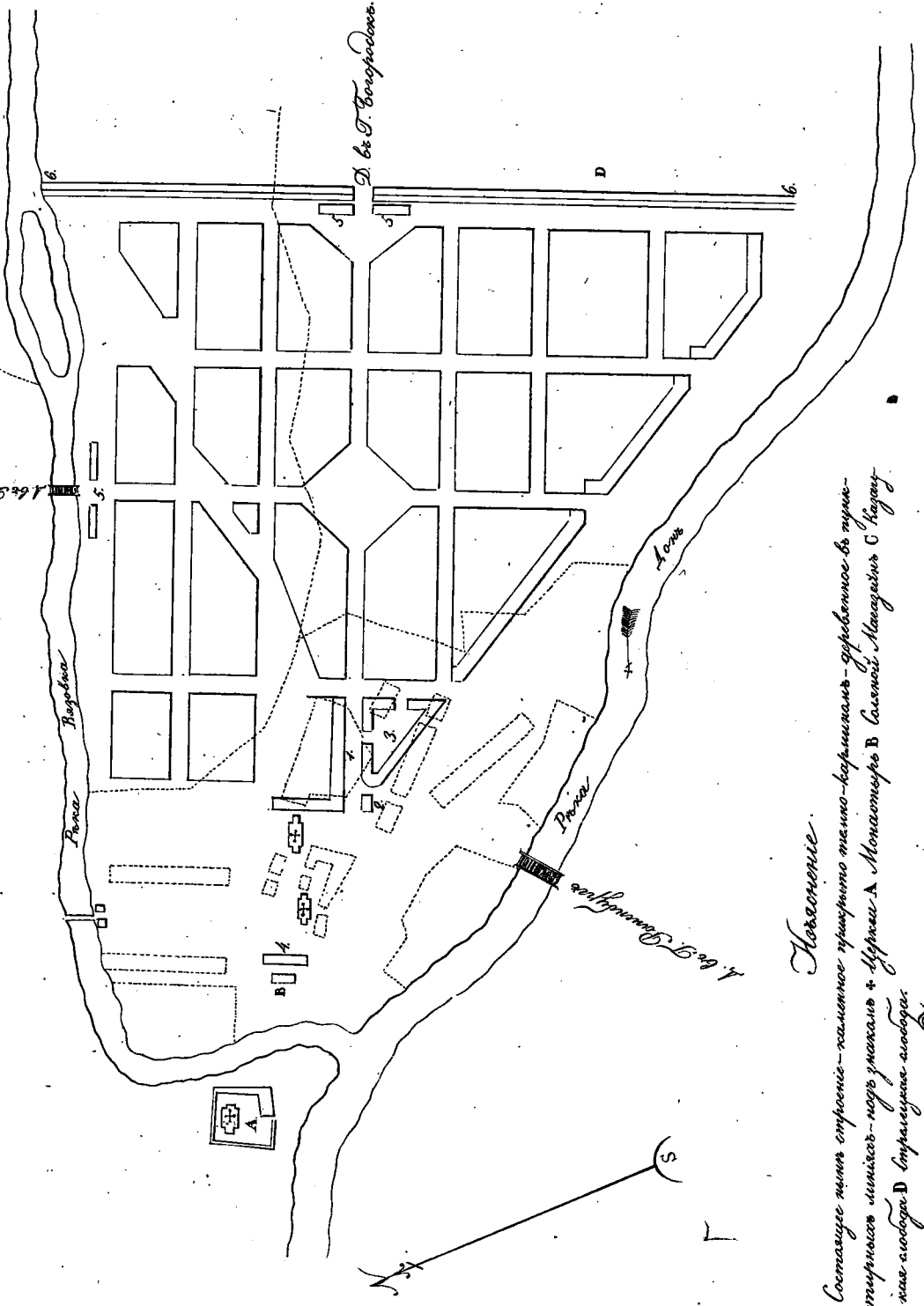


Указание
Составлено мною сравнительно съ древними и новыми планами - подъ знаменемъ и штабомъ.
Въ видѣ справочнаго пособия.
Копіями употреблены планы, принадлежащіе моему имени, а именно: Псковскій подъ древнимъ козачьимъ
наблюдениемъ и старинныя гравюры. - 1. Наместническая башня. - 2. Дворъ козачьяго общества.
какъ и означеннаго общества. - 3. Дворъ морскихъ артиллерій. - 4. Башня въ портъ Кооперативнаго общества.

ПЛАНЪ Рязанскаго Наместническаго Городу ДАНКОВУ

На основании плана собственнаго
Его Императорскаго Величества города
Данкова по плану:
31 Октября 1780 года
Из Санктпетербурга.

Масштабъ въ 1/100000
100 200 300



Поясненіе.

Составилъ планъ инженеръ-капитанъ Пустыно Максимъ Карновичъ-Горбачевъ въ числѣ
турнаго штаба въ 1780 году въ мѣсяцъ Августъ. А. Монастырь В. Свѣтлый Монастырь С. Каменный
мостъ моста D. Внутренній мостъ.

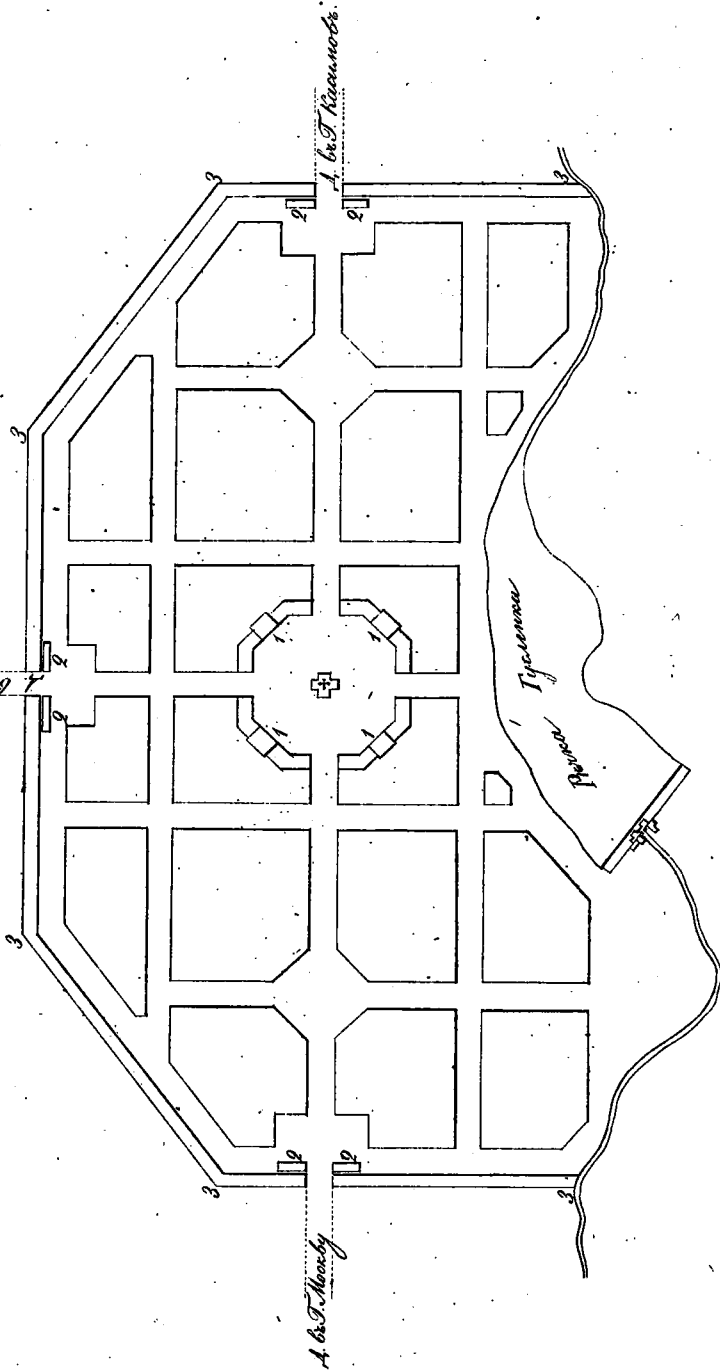
Въносъ проектированно

Кирпичный пристройкъ свѣтло-каменнаго моста каменный, а-французское красное
мостъ французское каменное русское и обывательское глина и споривъ-мостовые
1. где пристройтъ мостъ и где фундаменты, 2. где фундаменты и каменная, 3. где
Монастыря, 4. где каменный мостъ, 5. где каменный мостъ и каменный Монастыря,
6. где каменный мостъ и провъ въ ограниченіи города.

На планшетах начертано собственное
 Ея Императорского Величества Высочайшее
 Высочайшее повеление
 31 Августа 1780 года
 В Санктпетербурге

ПЛАНЪ *Великаго Императорскаго*
ГОРОДА ЕГОРЬЕВСКЪ

Масштабъ въ Арш. дюймовъ 100 Саженъ.



Поясненіе

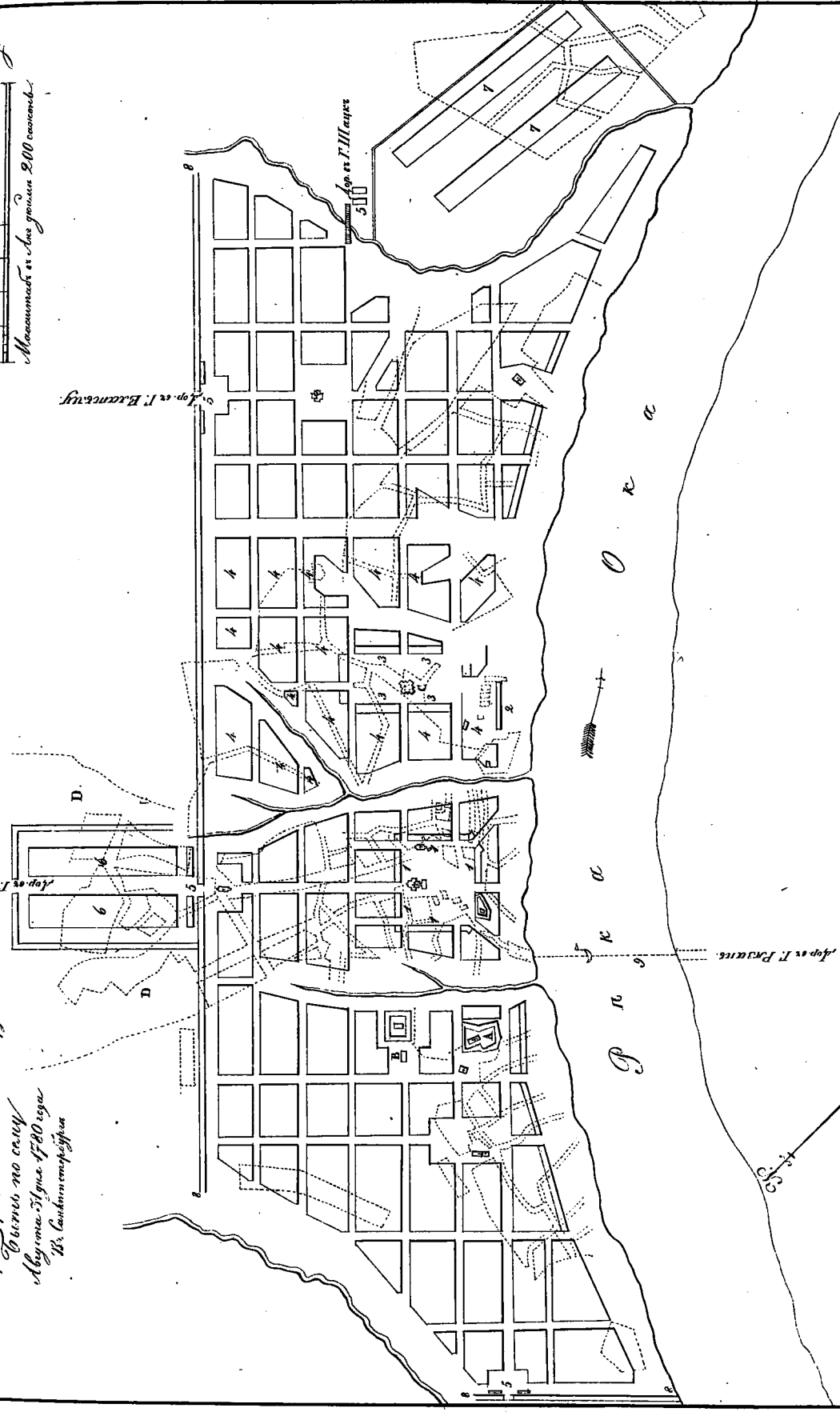
Кирпичныя приурочены въ коло-корниці погъ каменныя, а глиняныя красныя погъ, гонимыя, каменныя и обштукатуреныя, дама и уличныя-ворота, погъ глиняныя + Глиняныя;
 5, где присутствительныя школы, Аптекариятъ и аптекарскія-Ботаническія и Клепальныя,
 какъ равно и где вытекаетъ вода въ сабаки. 9, для кухни и для сабаки и для
 оградително вграда.

№ 27

ПЛАНЪ Византскаго Намѣстничества Городу КАСИМОВУ.

На основании письма собственнаго
Ея Императорскаго Высочества сына
Всѣмъ по слову
Июня 1780 года
Въ Санктпетербургѣ

10 20 30 40 50 60
Масштабъ отъ двухъ дюймовъ 200 саженей.



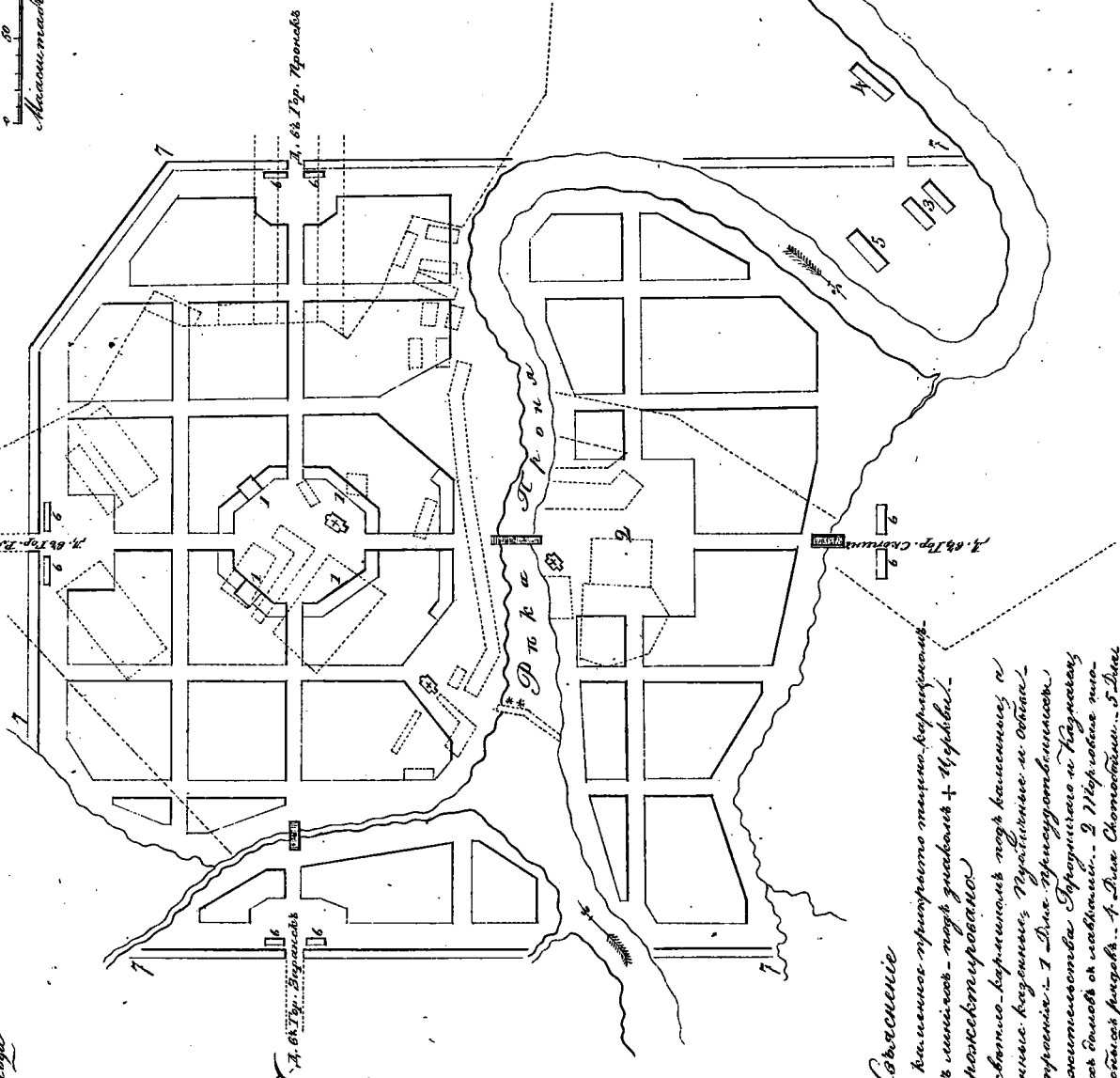
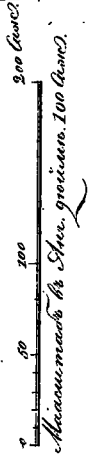
Новоленіе:

Спиритусъ, или суррогатъ - каменные покровы палмо-карникоя, Гриваной въ туркестанскихъ земляхъ, Подъ знаменомъ + узоромъ.
 А. Двухъ Монастырь. В. Свѣтлой Антаръ. С. Монахъ въ каменныхъ зданияхъ Матерская Антаръ. Д. Двухъ Антаръ Свѣтлой.
 Вновь просвещено:
 Двухъ Монахъ, покровы свѣтлой-карникоя покровъ каменные, а жемчужная покровъ каменные и Общественныя дома а. и. прот. свѣтлой
 17 Двухъ Монахъ въ каменныхъ зданияхъ, Монахъ и жемчужная покровъ каменные, а жемчужная покровъ каменные, а жемчужная покровъ каменные, а жемчужная покровъ каменные.
 и Двухъ Монахъ въ каменныхъ зданияхъ, Монахъ и жемчужная покровъ каменные, а жемчужная покровъ каменные, а жемчужная покровъ каменные.
 77 Двухъ Монахъ въ каменныхъ зданияхъ, Монахъ и жемчужная покровъ каменные, а жемчужная покровъ каменные, а жемчужная покровъ каменные.

Антаръ Монахъ

ПЛАНЪ Пысальскаго Монастырскіеся
ГОРОДУ МИХАИЛОВУ.

На подлинномъ начертано съименованномъ
Ея Императорскаго Величества гудомъ
Быть по сему.
Августа 27 гун 1786 года
Въ С. Петербургѣ.



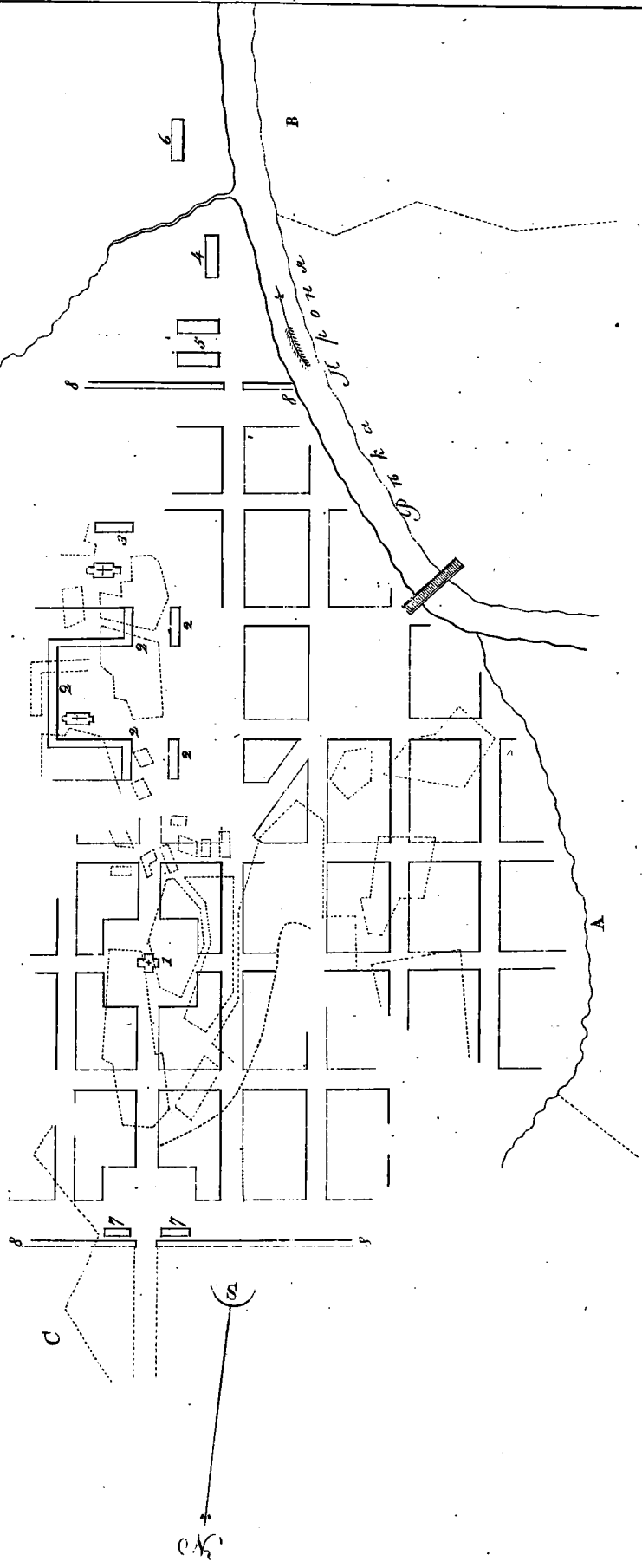
Упомянутое

Составлено на основании начертаннаго на бумаге плана, составленнаго
Губернаторомъ въ губернаторскіе мѣсяцы, погъ гвардіи + Мѣрѣхъ.
Въ томъ описаніи описано
Копіею на бумаге описано описано, описано погъ начертаннаго и
описано описано погъ описаннаго, описаннаго, описаннаго и описаннаго.
описаннаго описаннаго и описаннаго. 1. Директоръ описаннаго,
описаннаго описаннаго и описаннаго. 2. Директоръ описаннаго,
описаннаго описаннаго и описаннаго. 3. Директоръ описаннаго,
описаннаго описаннаго и описаннаго. 4. Директоръ описаннаго,
описаннаго описаннаго и описаннаго. 5. Директоръ описаннаго,
описаннаго описаннаго и описаннаго. 6. Директоръ описаннаго,
описаннаго описаннаго и описаннаго. 7. Директоръ описаннаго,
описаннаго описаннаго и описаннаго.

ПЛАНЪ Рязанскаго Намѣстничества Городу ПРОНСКУ.

На основании начертаннаго
Св. Императорскаго Высочайшаго
Вѣста по саду.
Августа 23-го 1780 года.
Въ Санктпетербургѣ.

Масштабъ в. дв. дюймовъ 100 аршинъ.

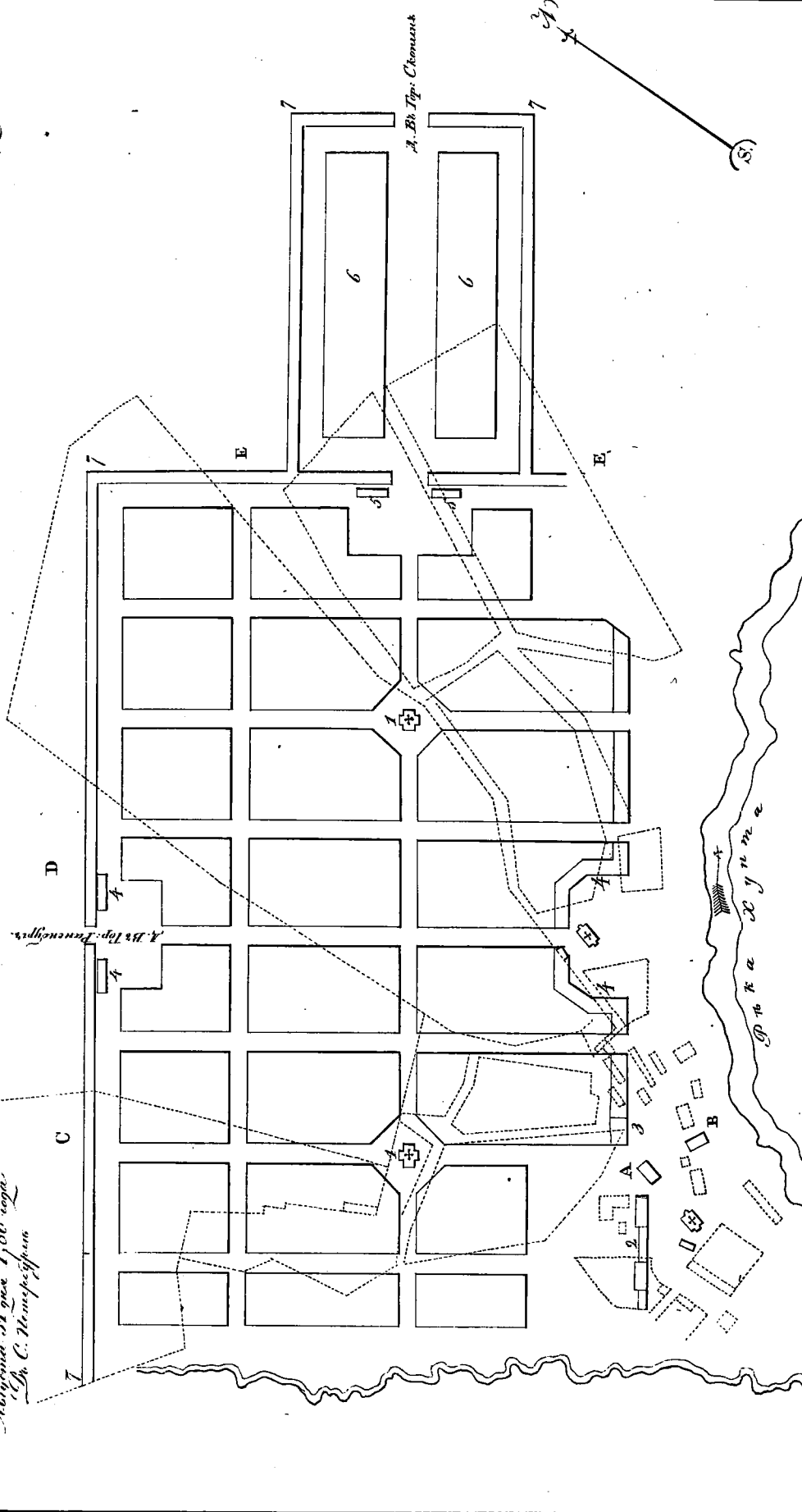



Поясненіе

- 1. Монашеская Синодальная Церковь.
- 2. Монашеская Синодальная Церковь.
- 3. Монашеская Синодальная Церковь.
- 4. Монашеская Синодальная Церковь.
- 5. Монашеская Синодальная Церковь.
- 6. Монашеская Синодальная Церковь.
- 7. Монашеская Синодальная Церковь.

ПЛАНЪ ПЛОЩАДОГО НАХОДИТЕЛЬНОГО ГОРОДУ ВЪ КЪСКУ.

Исключительно составленъ въ Императорского Высочайшаго Высочайше повелѣно быль по вѣдѣннъ 31 мая 1786 года (Въ С. Петербургѣ)



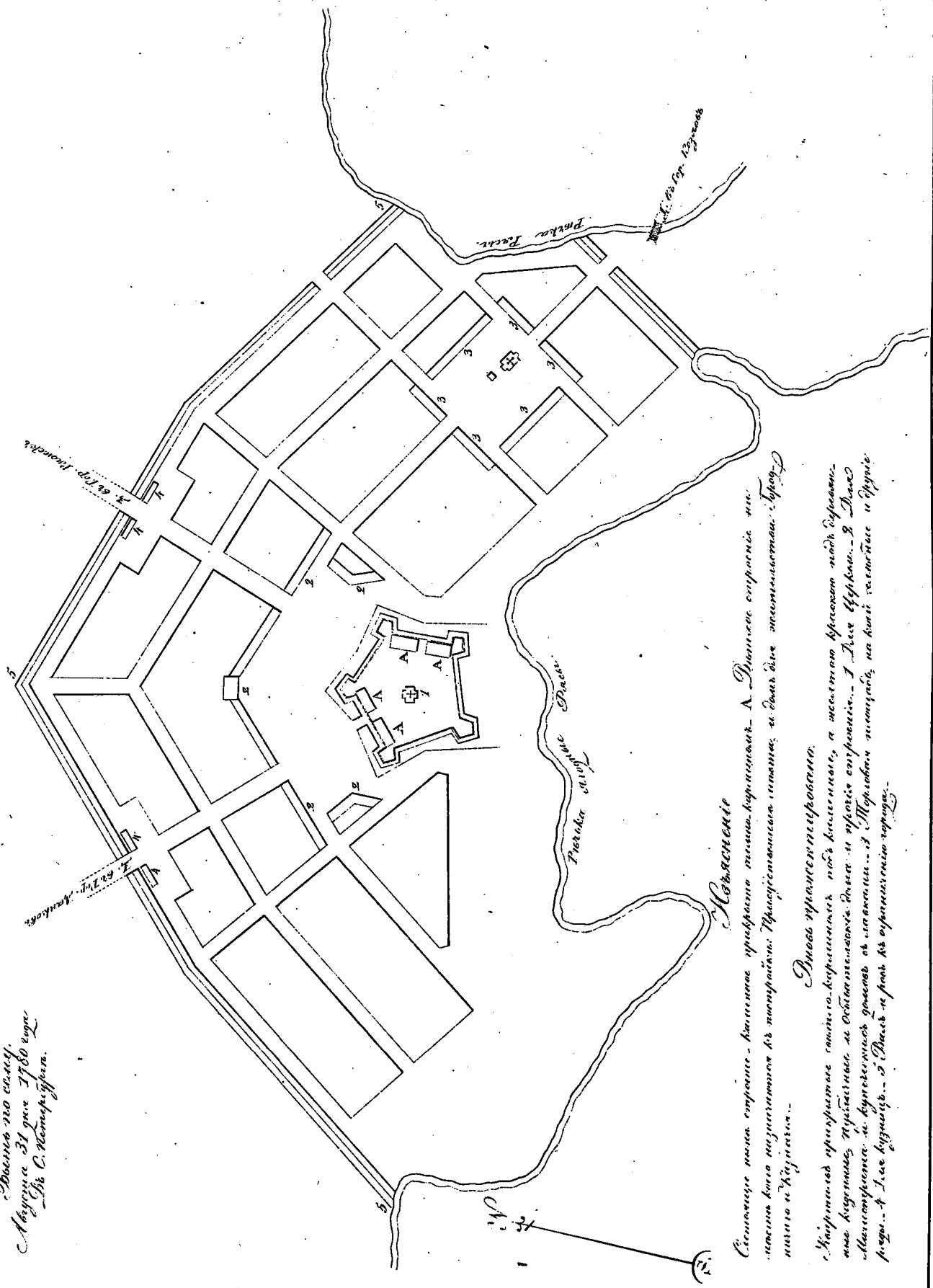
Поясненіе

Сюматрѣтнъ планъ отгороженнаго въ каменномъ зданіи...
 1. Дворъ въ каменномъ зданіи...
 2. Дворъ въ каменномъ зданіи...
 3. Дворъ въ каменномъ зданіи...
 4. Дворъ въ каменномъ зданіи...
 5. Дворъ въ каменномъ зданіи...
 6. Дворъ въ каменномъ зданіи...
 7. Дворъ въ каменномъ зданіи...

ПЛАНЪ Славянского Календарнаго Города РАДЕНБЕРГУ.

Масштабъ въ Сах. дюймовъ 100 Сах.

Календарнаго плана, составленнаго
Съ Императорскаго Высочайшаго
Въказа 20 Сент.
Августа 31 года 1780 года
Ген. С. Календарнаго.



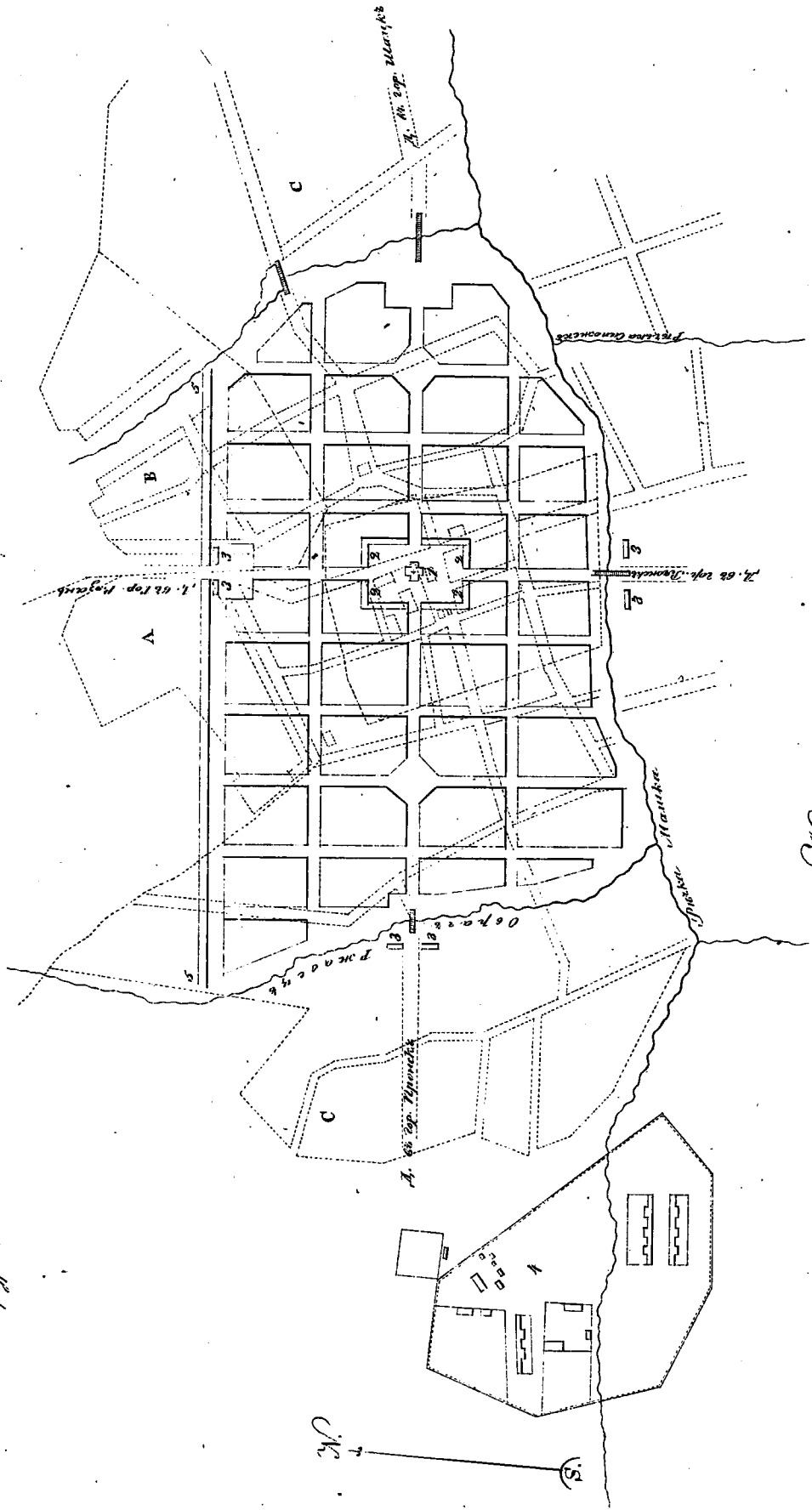
Начальникъ

Составленъ планъ города - Календарнаго, въ которомъ изображено все, что принадлежитъ къ плану города. Планъ составленъ по
плану и чертежамъ...

Въ этомъ плане изображены все, что принадлежитъ къ плану города, и все, что принадлежитъ къ плану города. Въ этомъ плане изображены все, что принадлежитъ къ плану города, и все, что принадлежитъ къ плану города. Въ этомъ плане изображены все, что принадлежитъ къ плану города, и все, что принадлежитъ къ плану города.

ПЛАНЪ РАЗВИТОГО НАМЪЩАНИЯ ГОРОДУ САПАЖКУ.

На подлинномъ мѣстномъ составленъ
С. А. Писаревскимъ В. М. Савиной-Вукомъ
въ 1870 году по плану.
Въ С. Петербургѣ.



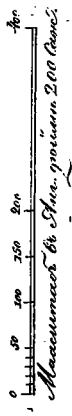
Условіе

Составлены лишь строения, вращающіяся въ архитектурныхъ линияхъ, поъ улицамъ и улицамъ. А Пятиугольная Свобода. В Пятиугольная Свобода. С Пятиугольная Свобода.

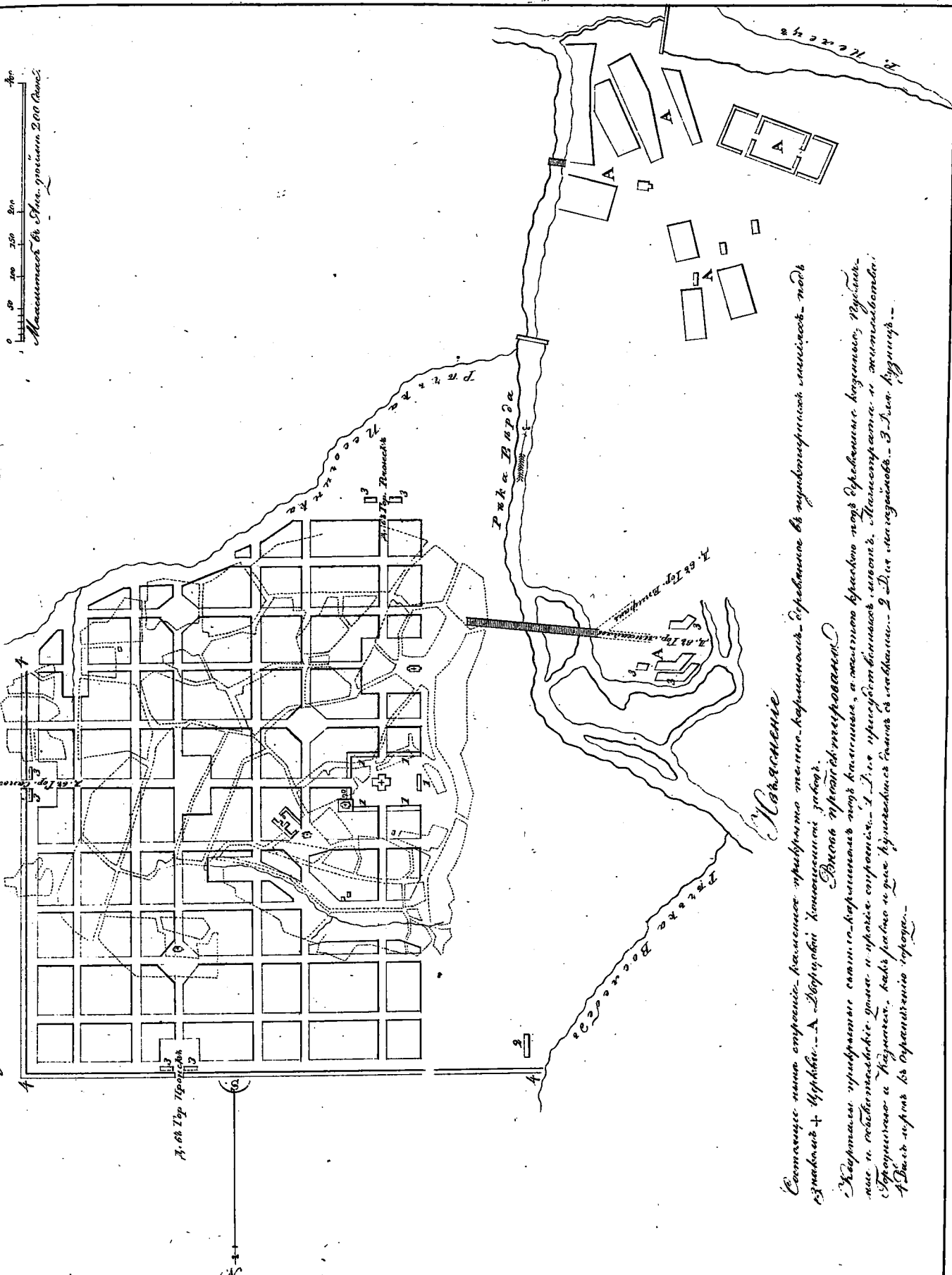
Въ планѣ проецированы: 1. Дворъ въ красномъ поъ краснымъ зданиямъ, выстроенъ и выстроенъ въ красномъ поъ краснымъ. 2. Дворъ въ красномъ поъ краснымъ. 3. Дворъ въ красномъ поъ краснымъ. 4. Дворъ въ красномъ поъ краснымъ. 5. Дворъ въ красномъ поъ краснымъ.

ПЛАНЪ ПЪРВОГО ПЛАНЪ ИМПЕРИИ

Городу СКОПИНУ.



На планѣ показана планшета, составленная от
 Св. Императорскаго Высочайшаго
 Высочайшаго по случаю
 1812 года
 Г. С. Императора.



Поясненіе

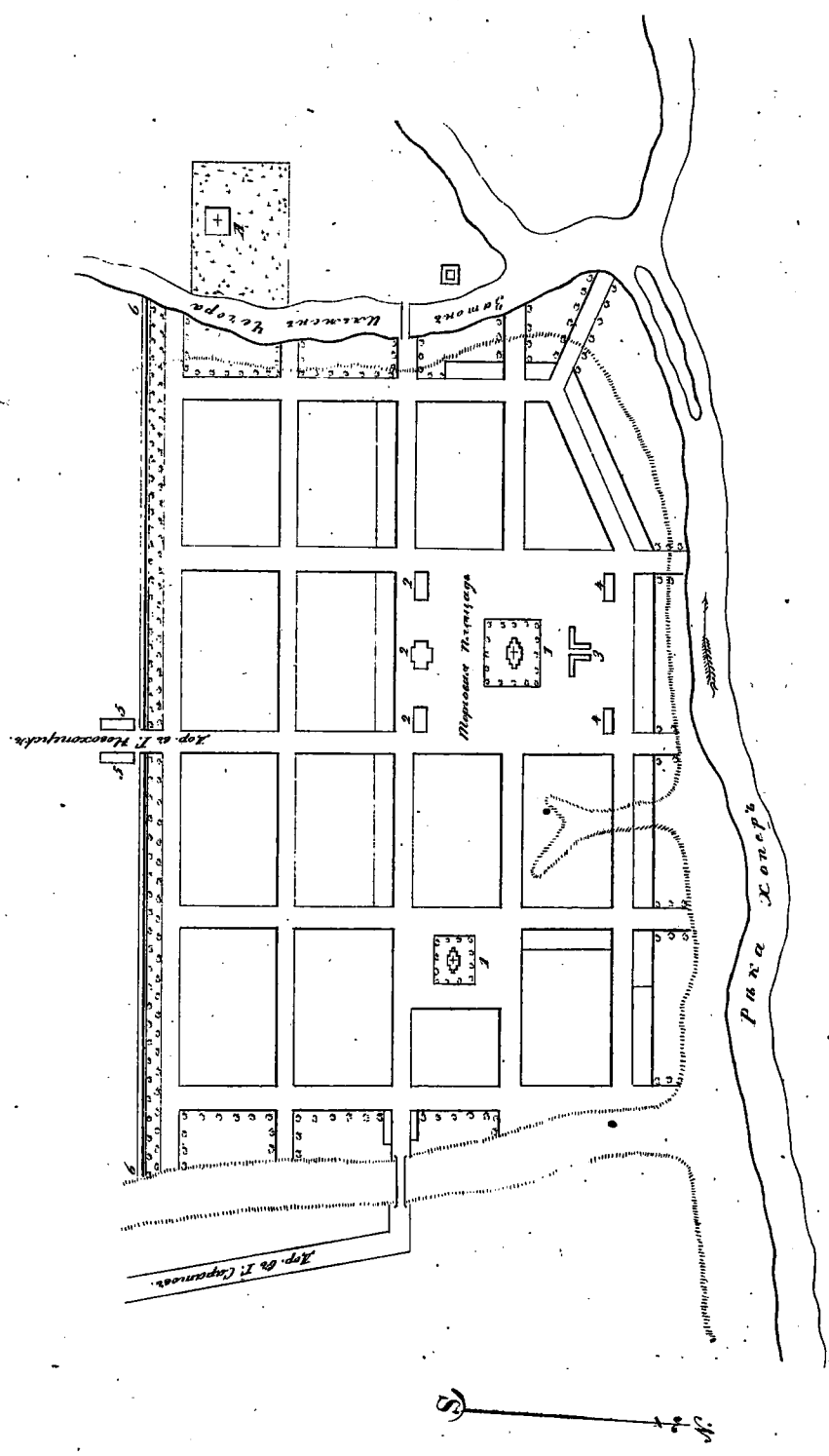
Составленъ планъ сего города, какъ онъ былъ въ 1812 году, а именно въ то время, когда онъ находился въ рукахъ французскихъ войскъ. Планъ сей составленъ по плану, составленному въ 1812 году, а именно въ то время, когда онъ находился въ рукахъ французскихъ войскъ. Планъ сей составленъ по плану, составленному въ 1812 году, а именно въ то время, когда онъ находился въ рукахъ французскихъ войскъ.

Въ планѣ показаны всѣ постройки, какъ въ то время, когда онъ находился въ рукахъ французскихъ войскъ, такъ и въ настоящее время. Планъ сей составленъ по плану, составленному въ 1812 году, а именно въ то время, когда онъ находился въ рукахъ французскихъ войскъ.

Въ планѣ показаны всѣ постройки, какъ въ то время, когда онъ находился въ рукахъ французскихъ войскъ, такъ и въ настоящее время. Планъ сей составленъ по плану, составленному въ 1812 году, а именно въ то время, когда онъ находился въ рукахъ французскихъ войскъ.

ПЛАНЪ Саратовской губернии Городу БАМШОВУ.

На основании плана местности составлен
Сво Императорским Высочайшим
Домомъ Высочайше
Наследственнымъ
Генералъ 12-го июля 1826 года
В. С. Румянцева.

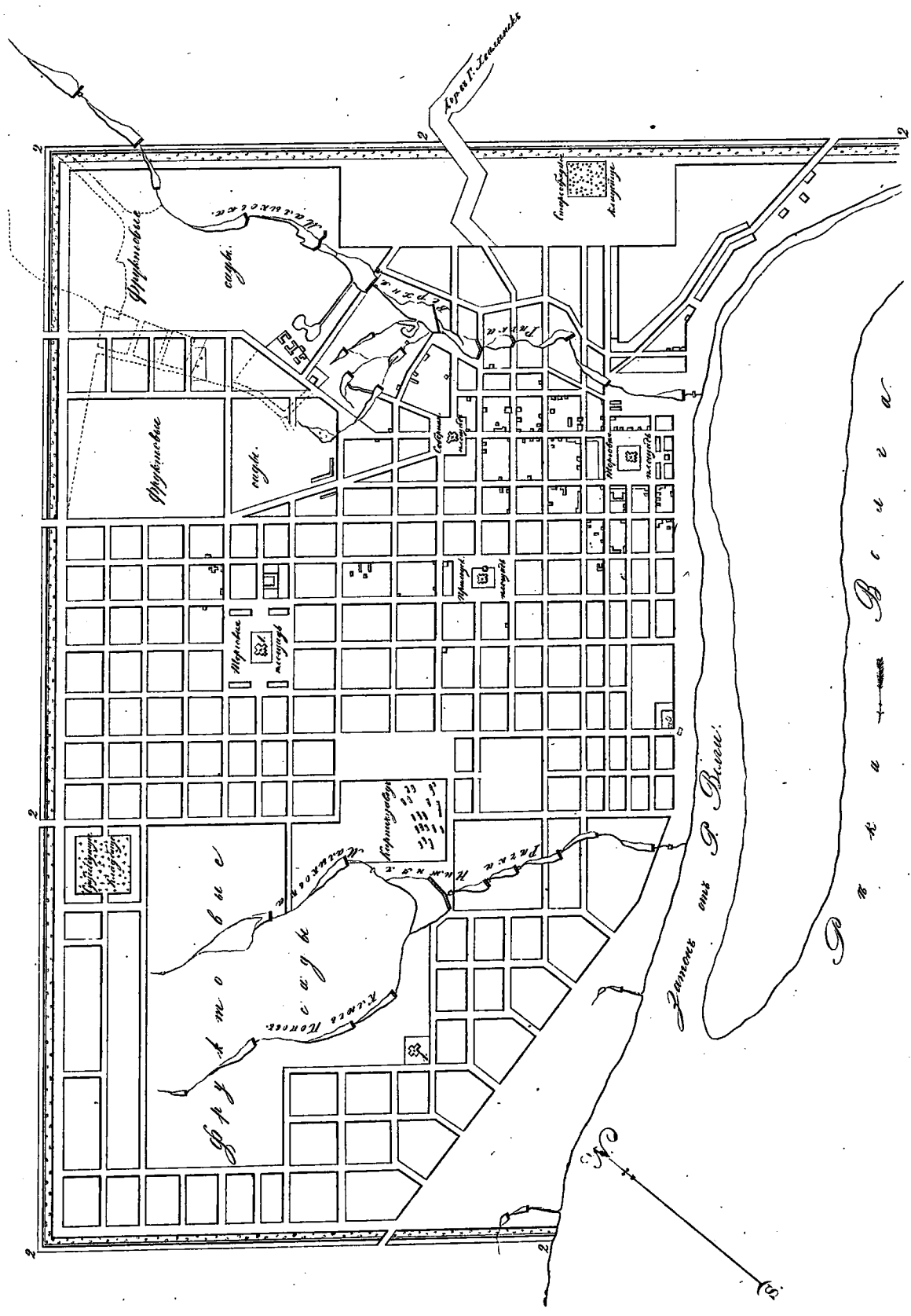


Изъясненіе
Составленъ на основании плана: древнее постройка французскаго грабства, —
подъ гвардіею + Армии. — А. Крестовый.
Въостръ устроено въостро:
Кварталъ построенъ сътого наружный погъ каменный, в ост. мѣст.
востро погъ ступенчатые возвышеніе, выстроенъ в самостоятель гора.
в востро ступенчатый. 1 Для востро. 2 Для востро. 3 Для востро. 4 Для востро. 5 Для востро. 6 Для востро.
в востро востро востро.

ПЛАНЪ САРАТОВСКОЙ ГУБЕРНИИ ГОРОДУ ВОЛЬСКУ.

На основании плана, составленного
Сво Императорского Высочайшего
Почина Инженера
Николаева.
Годъ 1826 года.

Масштабъ в 300 тоженъ.

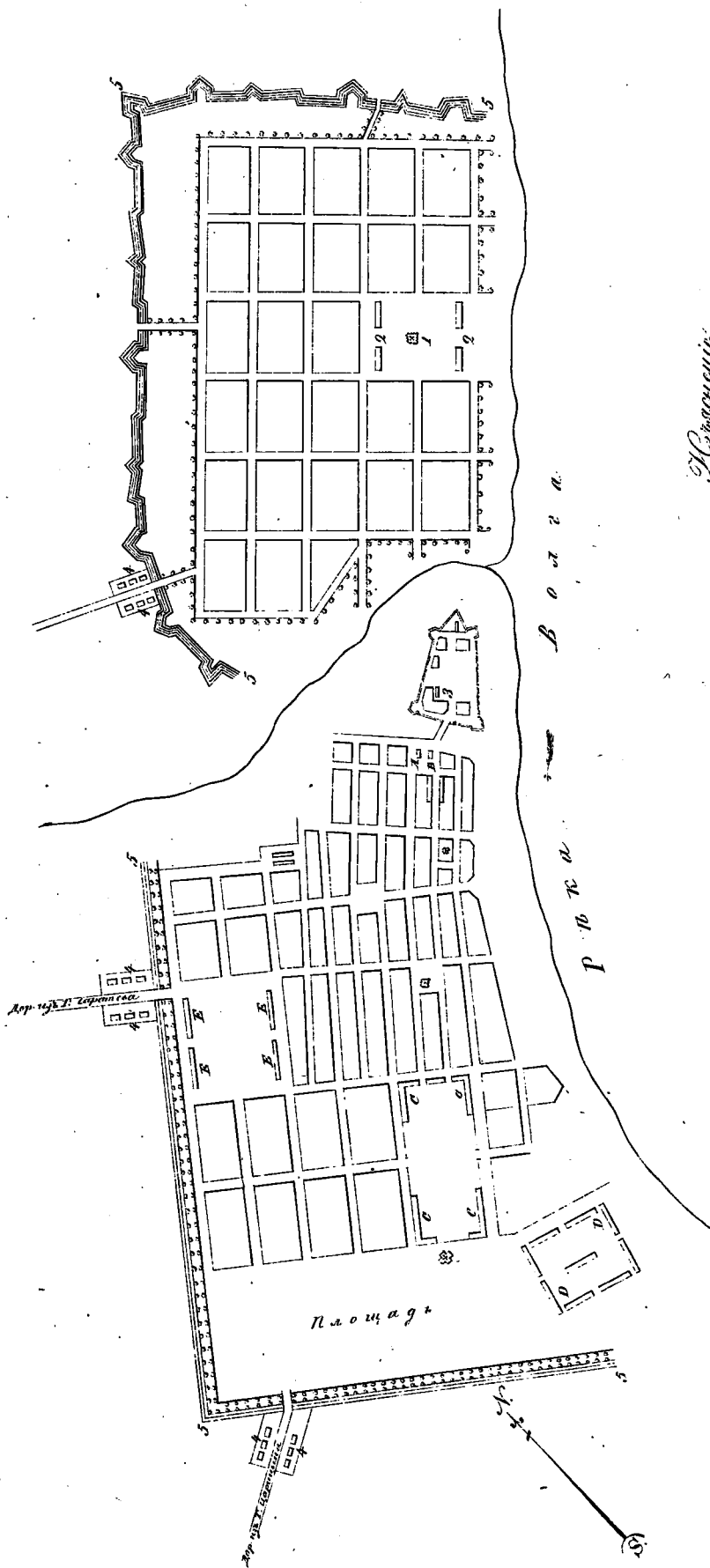


Историческое:
 Саратовае имѣе гуревскіе - каменныя пещеры маіно - карманы, - вѣрнѣе саратовскіе, а саратовскіе имѣе суревскіе
 ге прѣдѣла въ пунтурскѣе сѣмскіе, - поуръ званскіе, урѣтѣе.
 Саратовае имѣе суревскіе - каменныя пещеры маіно - карманы, - вѣрнѣе саратовскіе, а саратовскіе имѣе суревскіе
 скіе, дѣла и прѣдѣе суревскіе. 1. Дѣла суревскіе, 2. Дѣла суревскіе, 3. Дѣла суревскіе, 4. Дѣла суревскіе.

ПЛАНЪ Суратовской Губернш. ЮРТУЪ КАМЫШИНУ.

На основании плана, составленного
Сво Императорского Высочайшего
Двора по плану
Литовской.
Губерн. 12 мая 1826 года
В С. Петербург.

Масштабъ въ Арш. мѣрѣхъ 200 Саженъ.



Измѣненія

Составлено на основании плана, составленного
Сво Императорского Высочайшего Двора по плану
Литовской. Губерн. 12 мая 1826 года
В С. Петербург.

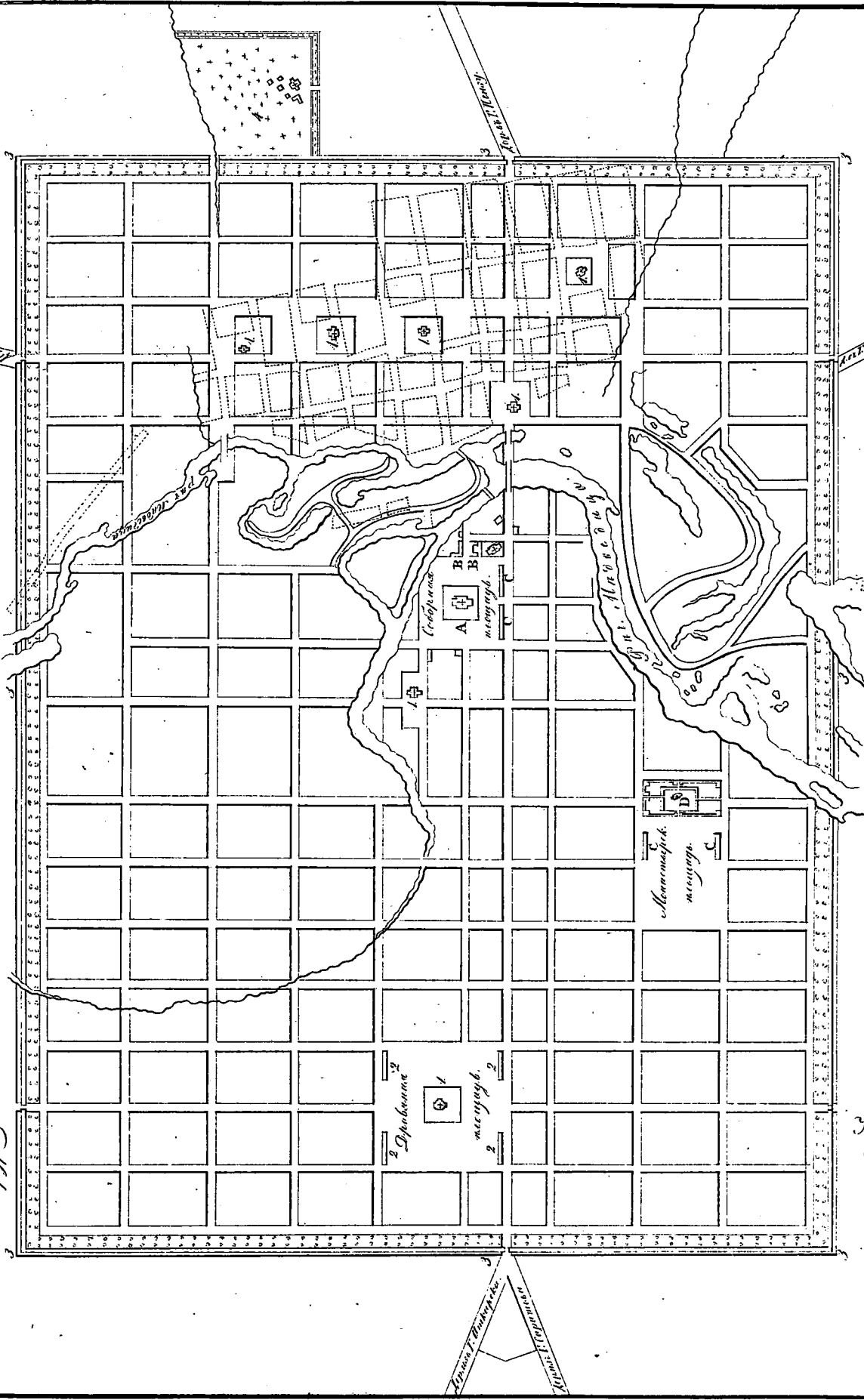
Имя

Имя: Юрту Камышин. Составлено на основании
плана, составленного Сво Императорского
Высочайшего Двора по плану Литовской.
Губерн. 12 мая 1826 года В С. Петербург.

ПЛАНЪ СЕВЕРНОГО ГОРОДА ПЕТРОВСКОГО

На основании плана составленного
Сев. Александровским в 1826 году.
Въ Петербургѣ.
Въ Сандвичевскомъ

Масштабъ в 1 дюймъ = 100 сажень.

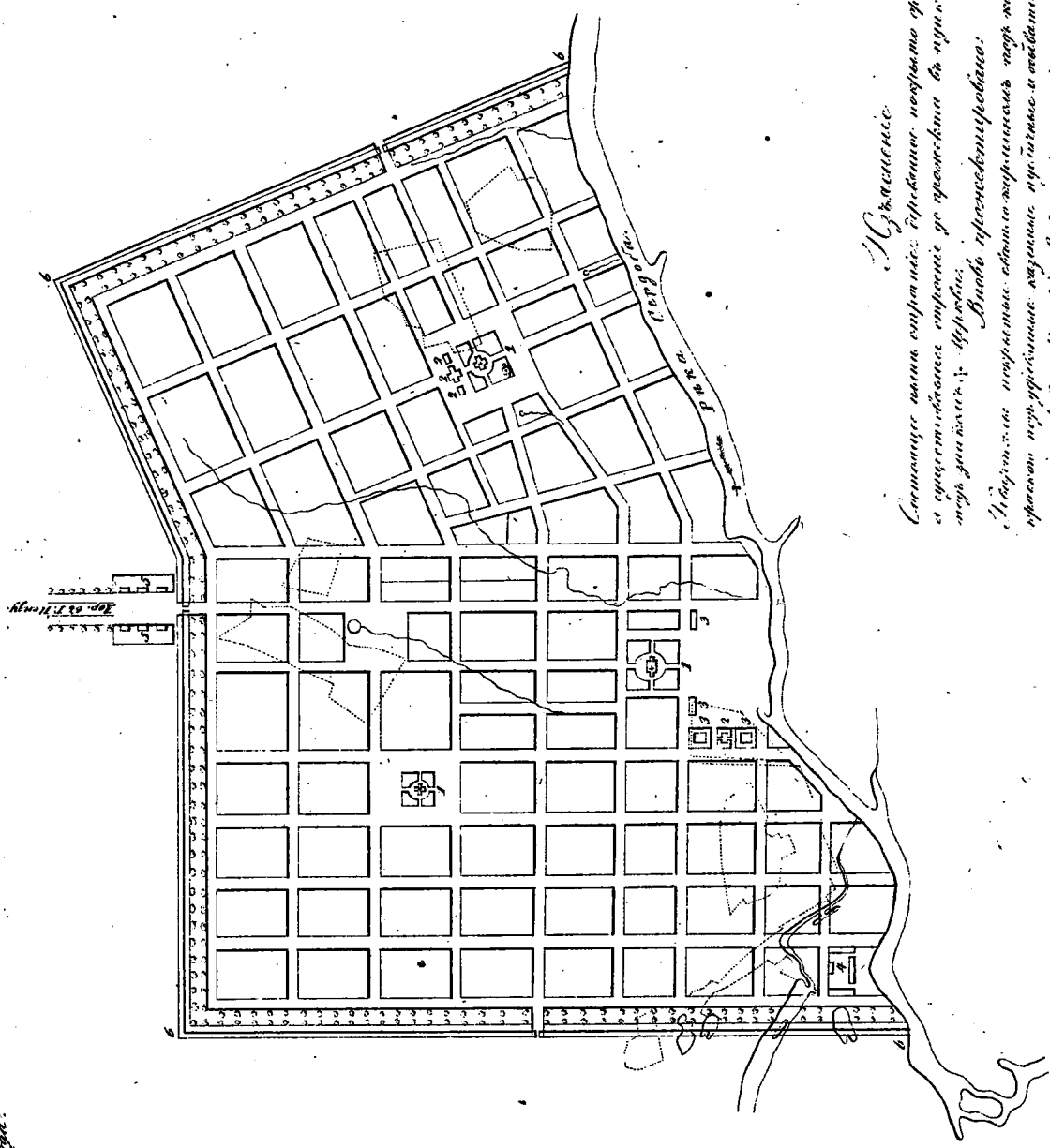


Объяснение:
Составлены на основании плана составленного Александровским в 1826 году.
Въ Петербургѣ.
Въ Сандвичевскомъ
Масштабъ в 1 дюймъ = 100 сажень.
А. Монастырь. Б. Церковь. В. Монастырь. Г. Монастырь. Д. Монастырь. Е. Монастырь. Ж. Монастырь. З. Монастырь. И. Монастырь. К. Монастырь. Л. Монастырь. М. Монастырь. Н. Монастырь. О. Монастырь. П. Монастырь. Р. Монастырь. С. Монастырь. Т. Монастырь. У. Монастырь. Ф. Монастырь. Х. Монастырь. Ц. Монастырь. Ч. Монастырь. Ш. Монастырь. Щ. Монастырь. Ъ. Монастырь. Ы. Монастырь. Ь. Монастырь. Э. Монастырь. Ю. Монастырь. Я. Монастырь.

На основании плана и других сведений
 Его Императорского Высочайшего
 Двора по случаю
 Николаевск.
 Января 12 г. 1826 года.
 Г. С. Копыловъ.

**ПЛАНЪ Сербовъ или Губернск
 ГОРОДУ СЕРАБОВСКУ.**

Масштабъ къ Рус. вѣсѣмъ 200 Саж.



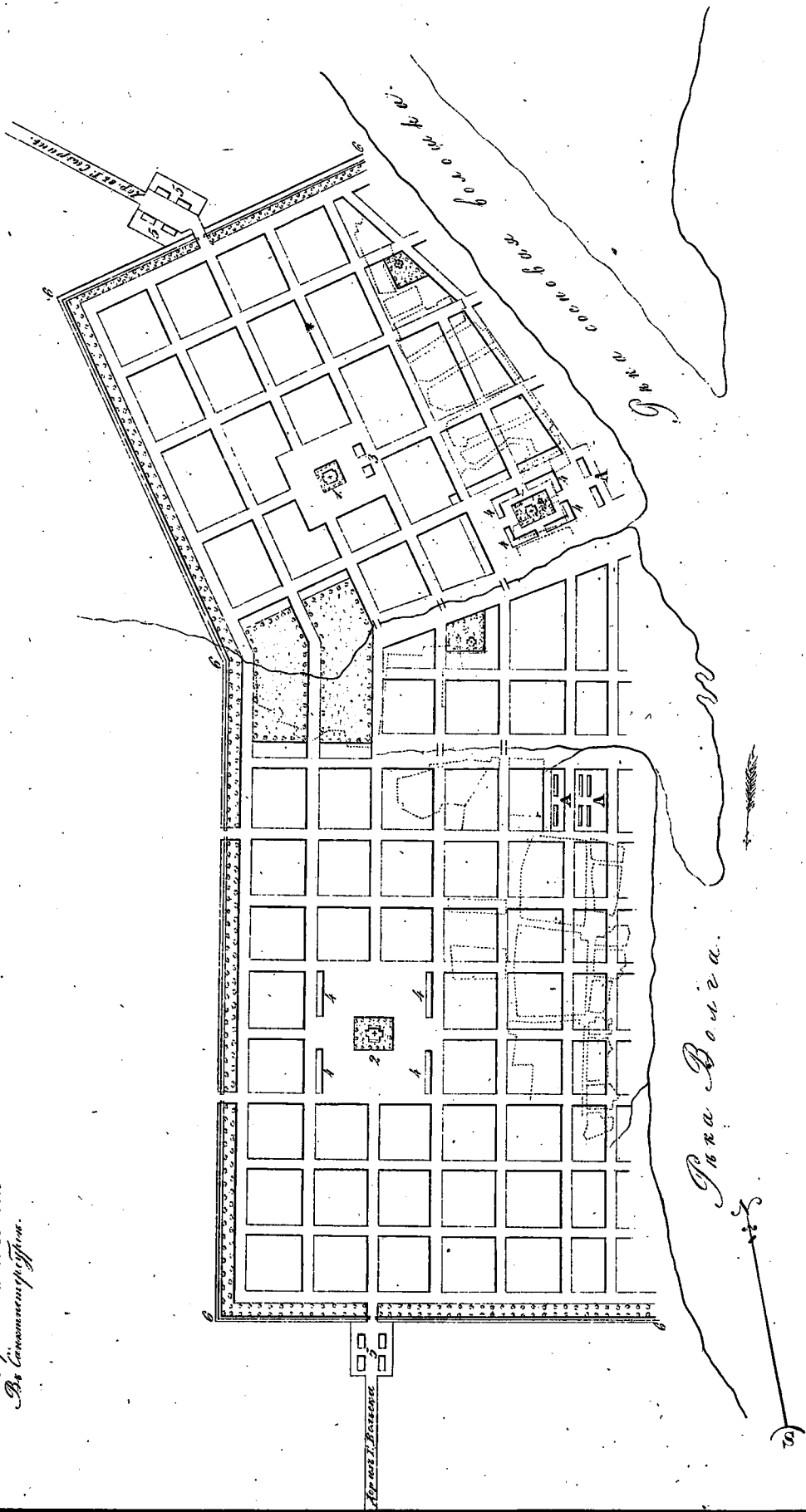
Поясненіе.

Самыяши мѣста означены: 1. Правленіе губернскаго предводителя
 и гражданскаго управленія по гражданскимъ въ присутствіи гражданскаго
 суда дѣламъ. 2. Церковь.
 Другія примечательныя:
 1. Двухъэтажное каменное зданіе, принадлежащее подъячиму, а также
 зданіе при дворѣ каменное каменное и каменное каменное каменное каменное
 каменное. 3. Домъ каменный каменный каменный каменный. 4. Домъ каменный каменный каменный каменный. 5. Домъ каменный каменный каменный каменный. 6. Домъ каменный каменный каменный каменный.

На чертеже изображено собственное
Сво Императорского Высочества
Ваше по плану
Плана
Плана в 1859 году.
По Санкт-Петербургу.

ПЛАНЪ Суратовскій, Гурманъ ГОРОДУ ХВАЛЫНСКУ.

0 10 20 30 40 50 60 70 80 90 100
Масштабъ въ 1 дюймъ равенъ 200 сажень.



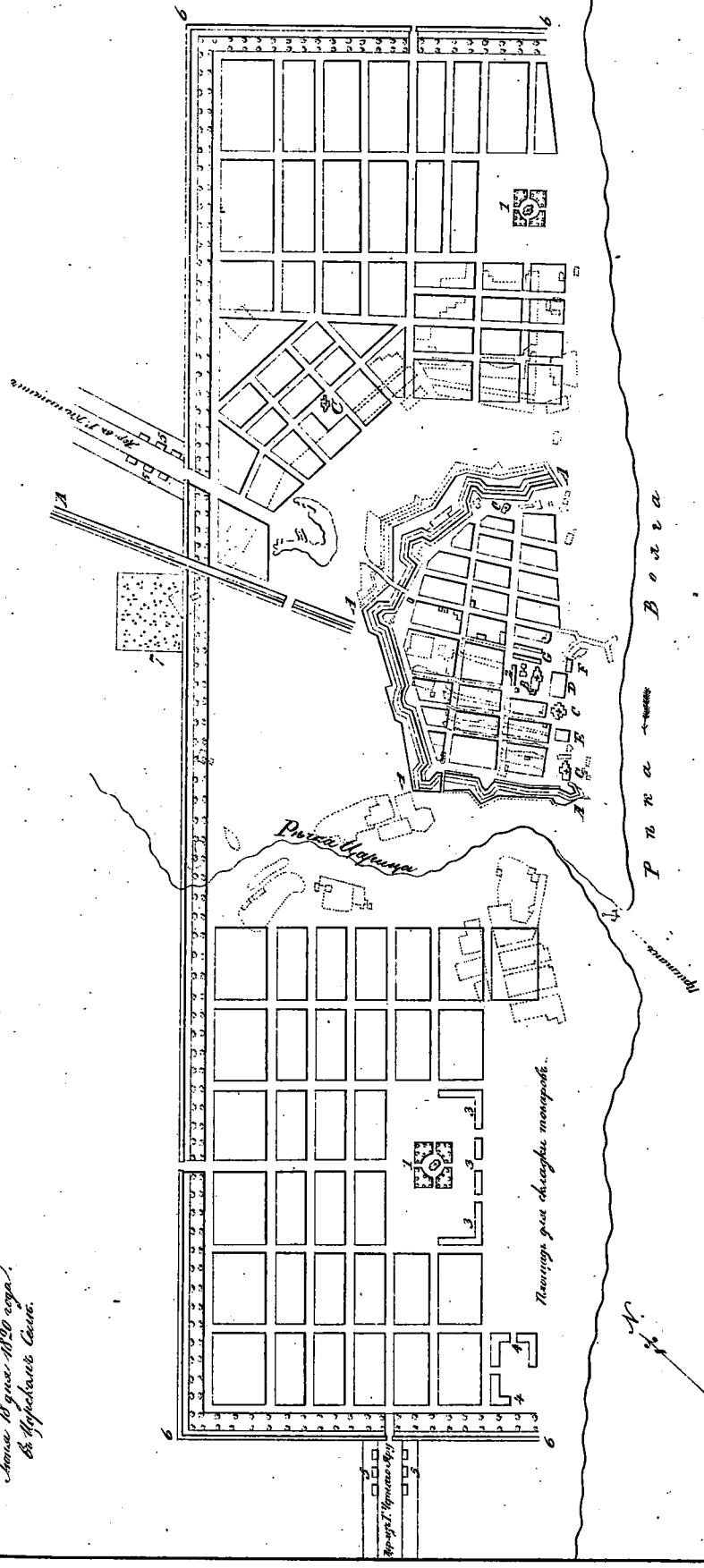
Своими - имеет строения - гербовые постройки (ограды и вкратце) - а сущего воблице строения до -
привести в архитектурной манере, - по значению в урбан. А также магазины.
Всего строения показано:
Кирпичные постройки синагог - каменные - погребов, а также краски и другие строения. Кирпич -
ные, каменные и каменные строения. 1. Две каменные строения, 2. Две каменные строения
улицы, 3. Две каменные строения, 4. Две каменные строения, 5. Две каменные строения, 6. Две каменные строения
на пространстве города.

Примечание:
Своими - имеет строения - гербовые постройки (ограды и вкратце) - а сущего воблице строения до -
привести в архитектурной манере, - по значению в урбан. А также магазины.
Всего строения показано:
Кирпичные постройки синагог - каменные - погребов, а также краски и другие строения. Кирпич -
ные, каменные и каменные строения. 1. Две каменные строения, 2. Две каменные строения
улицы, 3. Две каменные строения, 4. Две каменные строения, 5. Две каменные строения, 6. Две каменные строения
на пространстве города.

На основании плана составлен
 Св. Императорского Высочайшего
 Высочайшего повеления
 Александръ.
 1820 года.
 в Копенгагенъ.

ПЛАНЪ Саратовской губернии
 ГОРОДУ ЦАРИЦЫНУ.

Масштабъ въ одинъ дюймъ 200 сажень.



Устройство

Составлено изъ старыхъ, а также и новыхъ домовъ, въ которыхъ находится
 1. Церковь. 2. Земельное управление и иныя правленія до реки Дона. 3. Соборная церковь.
 4. Приходная церковь. 5. Коллежская школа. 6. Военная квартира. 7. Домъ
 Магистрата. 8. Торговая лавка.

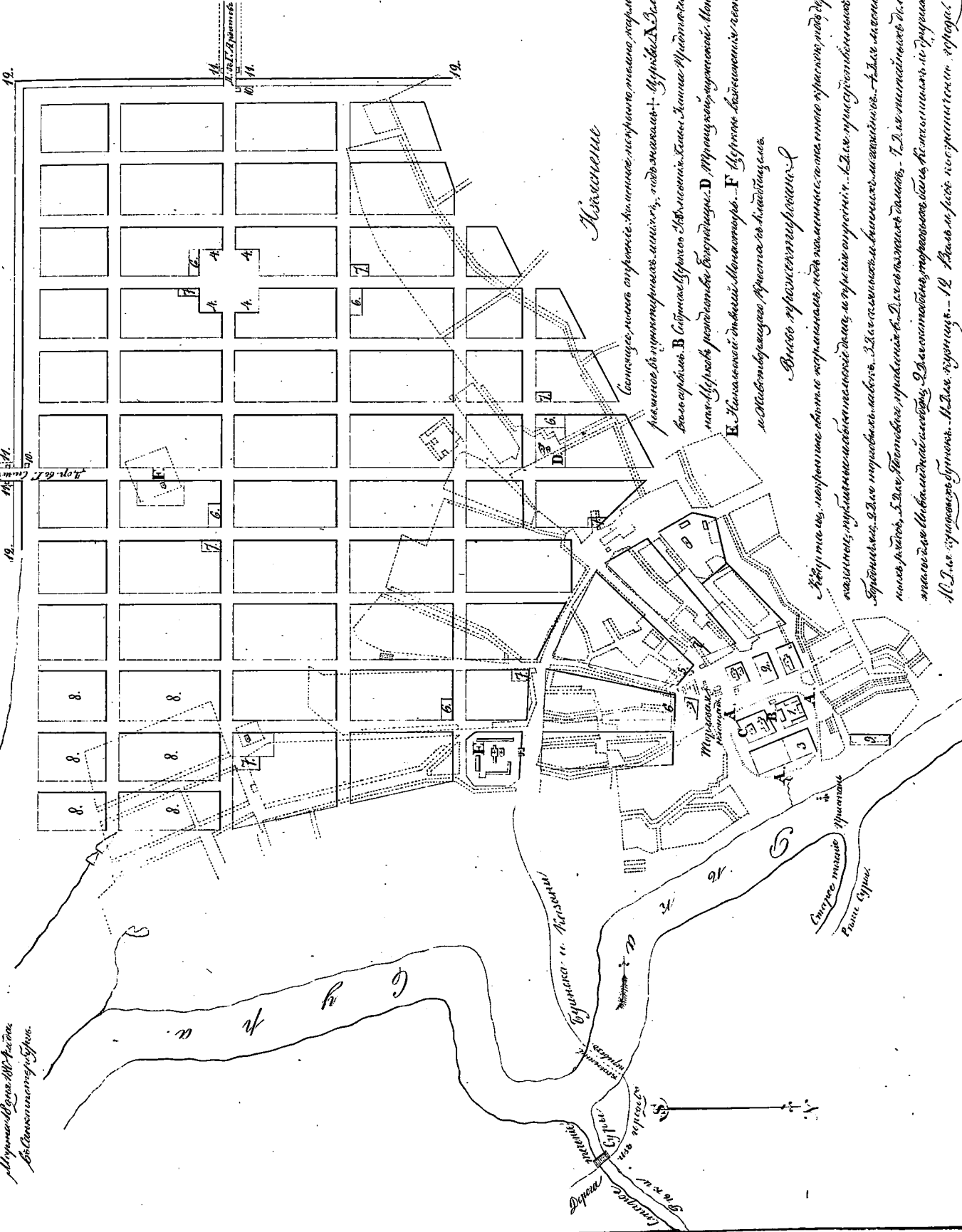
Въ планѣ показаны также и нынѣшнее устройство города и простирающаяся
 1. Для пригородныхъ домовъ. 2. Для торговыхъ лавокъ. 3. Для
 4. Для торговыхъ лавокъ. 5. Для торговыхъ лавокъ. 6. Для торговыхъ лавокъ.
 7. Для торговыхъ лавокъ.

Планъ для справки торговцевъ.

ПЛАНЪ Симоновской Губернии Города АЛАТЪЮ

Историческая летопись описанная
 Св. Императорским Великимъ княземъ
 Царемъ Николаемъ Александровичемъ
 Императоромъ Всероссийскимъ
 в 1864 году

Масштабъ въ Саженяхъ 1:50000
 100 150 200 250 300 Саженъ



Поясненіе

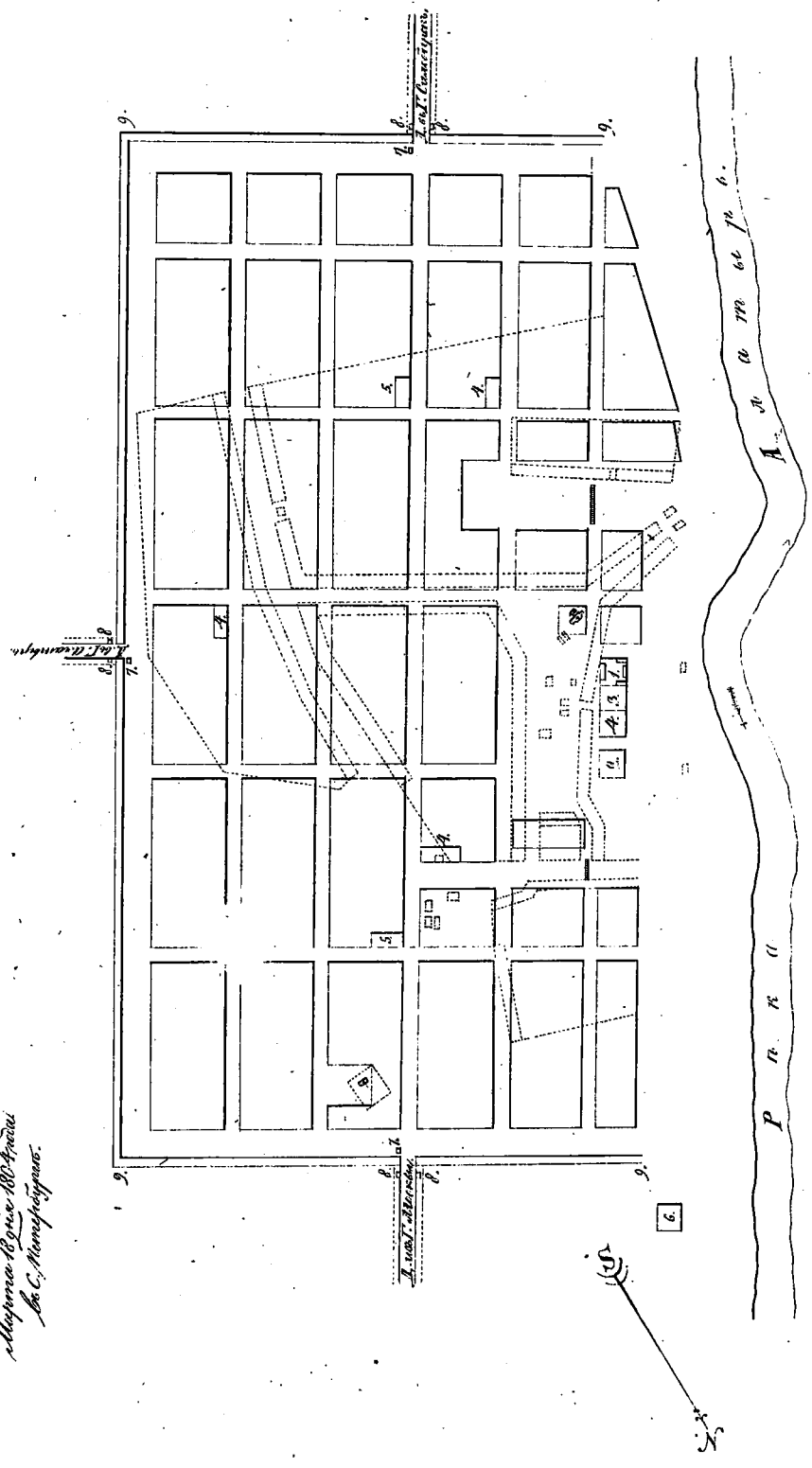
Самыя древнія постройки въ Алатау, принадлежатъ къ началу 17 вѣка, когда основанъ былъ монастырь. Въ 1730 году основанъ былъ городъ. Въ 1735 году основанъ былъ монастырь. Въ 1740 году основанъ былъ монастырь. Въ 1745 году основанъ былъ монастырь. Въ 1750 году основанъ былъ монастырь. Въ 1755 году основанъ былъ монастырь. Въ 1760 году основанъ былъ монастырь. Въ 1765 году основанъ былъ монастырь. Въ 1770 году основанъ былъ монастырь. Въ 1775 году основанъ былъ монастырь. Въ 1780 году основанъ былъ монастырь. Въ 1785 году основанъ былъ монастырь. Въ 1790 году основанъ былъ монастырь. Въ 1795 году основанъ былъ монастырь. Въ 1800 году основанъ былъ монастырь. Въ 1805 году основанъ былъ монастырь. Въ 1810 году основанъ былъ монастырь. Въ 1815 году основанъ былъ монастырь. Въ 1820 году основанъ былъ монастырь. Въ 1825 году основанъ былъ монастырь. Въ 1830 году основанъ былъ монастырь. Въ 1835 году основанъ былъ монастырь. Въ 1840 году основанъ былъ монастырь. Въ 1845 году основанъ былъ монастырь. Въ 1850 году основанъ былъ монастырь. Въ 1855 году основанъ былъ монастырь. Въ 1860 году основанъ былъ монастырь. Въ 1865 году основанъ былъ монастырь. Въ 1870 году основанъ былъ монастырь. Въ 1875 году основанъ былъ монастырь. Въ 1880 году основанъ былъ монастырь. Въ 1885 году основанъ былъ монастырь. Въ 1890 году основанъ былъ монастырь. Въ 1895 году основанъ былъ монастырь. Въ 1900 году основанъ былъ монастырь.

Въ 1800 году основанъ былъ монастырь. Въ 1805 году основанъ былъ монастырь. Въ 1810 году основанъ былъ монастырь. Въ 1815 году основанъ былъ монастырь. Въ 1820 году основанъ былъ монастырь. Въ 1825 году основанъ былъ монастырь. Въ 1830 году основанъ былъ монастырь. Въ 1835 году основанъ былъ монастырь. Въ 1840 году основанъ былъ монастырь. Въ 1845 году основанъ былъ монастырь. Въ 1850 году основанъ былъ монастырь. Въ 1855 году основанъ былъ монастырь. Въ 1860 году основанъ былъ монастырь. Въ 1865 году основанъ былъ монастырь. Въ 1870 году основанъ былъ монастырь. Въ 1875 году основанъ былъ монастырь. Въ 1880 году основанъ былъ монастырь. Въ 1885 году основанъ былъ монастырь. Въ 1890 году основанъ былъ монастырь. Въ 1895 году основанъ былъ монастырь. Въ 1900 году основанъ былъ монастырь.

На основании латинского свидетельства
 Гейнх. Шпрингера в Вильгельм. журнал:
 Ботм. по салу-А
 Александровъ-А
 Москва 19 мая 1881 года
 В. С. Митрофановъ.

**ПЛАНЪ Сибирской Губернии
 ГОРОДА АРДАТОВУ.**

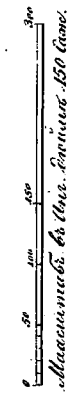
1. 50. 100. 150
 Метрическая, в 1 вер. Рускаго 1881 Сибирск.



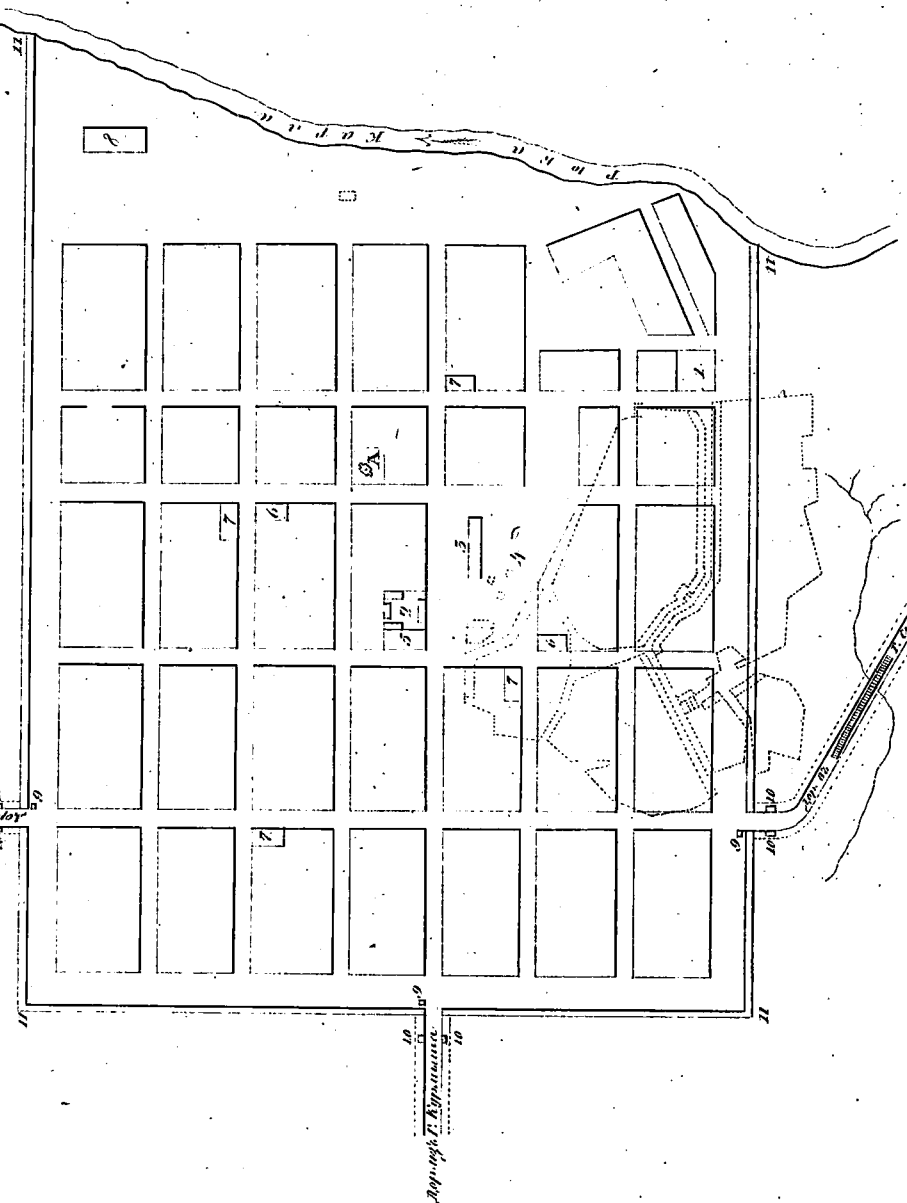
Легендіе

- 1. Сомышевъ, лѣвый корпусъ. 2. Ковалевскіе, корпусъ. 3. Митрофановъ, корпусъ. 4. Митрофановъ, корпусъ. 5. Митрофановъ, корпусъ. 6. Митрофановъ, корпусъ. 7. Митрофановъ, корпусъ. 8. Митрофановъ, корпусъ. 9. Митрофановъ, корпусъ.
- 10. Митрофановъ, корпусъ.
- 11. Митрофановъ, корпусъ.
- 12. Митрофановъ, корпусъ.
- 13. Митрофановъ, корпусъ.
- 14. Митрофановъ, корпусъ.
- 15. Митрофановъ, корпусъ.
- 16. Митрофановъ, корпусъ.
- 17. Митрофановъ, корпусъ.
- 18. Митрофановъ, корпусъ.
- 19. Митрофановъ, корпусъ.
- 20. Митрофановъ, корпусъ.
- 21. Митрофановъ, корпусъ.
- 22. Митрофановъ, корпусъ.
- 23. Митрофановъ, корпусъ.
- 24. Митрофановъ, корпусъ.
- 25. Митрофановъ, корпусъ.
- 26. Митрофановъ, корпусъ.
- 27. Митрофановъ, корпусъ.
- 28. Митрофановъ, корпусъ.
- 29. Митрофановъ, корпусъ.
- 30. Митрофановъ, корпусъ.
- 31. Митрофановъ, корпусъ.
- 32. Митрофановъ, корпусъ.
- 33. Митрофановъ, корпусъ.
- 34. Митрофановъ, корпусъ.
- 35. Митрофановъ, корпусъ.
- 36. Митрофановъ, корпусъ.
- 37. Митрофановъ, корпусъ.
- 38. Митрофановъ, корпусъ.
- 39. Митрофановъ, корпусъ.
- 40. Митрофановъ, корпусъ.
- 41. Митрофановъ, корпусъ.
- 42. Митрофановъ, корпусъ.
- 43. Митрофановъ, корпусъ.
- 44. Митрофановъ, корпусъ.
- 45. Митрофановъ, корпусъ.
- 46. Митрофановъ, корпусъ.
- 47. Митрофановъ, корпусъ.
- 48. Митрофановъ, корпусъ.
- 49. Митрофановъ, корпусъ.
- 50. Митрофановъ, корпусъ.
- 51. Митрофановъ, корпусъ.
- 52. Митрофановъ, корпусъ.
- 53. Митрофановъ, корпусъ.
- 54. Митрофановъ, корпусъ.
- 55. Митрофановъ, корпусъ.
- 56. Митрофановъ, корпусъ.
- 57. Митрофановъ, корпусъ.
- 58. Митрофановъ, корпусъ.
- 59. Митрофановъ, корпусъ.
- 60. Митрофановъ, корпусъ.
- 61. Митрофановъ, корпусъ.
- 62. Митрофановъ, корпусъ.
- 63. Митрофановъ, корпусъ.
- 64. Митрофановъ, корпусъ.
- 65. Митрофановъ, корпусъ.
- 66. Митрофановъ, корпусъ.
- 67. Митрофановъ, корпусъ.
- 68. Митрофановъ, корпусъ.
- 69. Митрофановъ, корпусъ.
- 70. Митрофановъ, корпусъ.
- 71. Митрофановъ, корпусъ.
- 72. Митрофановъ, корпусъ.
- 73. Митрофановъ, корпусъ.
- 74. Митрофановъ, корпусъ.
- 75. Митрофановъ, корпусъ.
- 76. Митрофановъ, корпусъ.
- 77. Митрофановъ, корпусъ.
- 78. Митрофановъ, корпусъ.
- 79. Митрофановъ, корпусъ.
- 80. Митрофановъ, корпусъ.
- 81. Митрофановъ, корпусъ.
- 82. Митрофановъ, корпусъ.
- 83. Митрофановъ, корпусъ.
- 84. Митрофановъ, корпусъ.
- 85. Митрофановъ, корпусъ.
- 86. Митрофановъ, корпусъ.
- 87. Митрофановъ, корпусъ.
- 88. Митрофановъ, корпусъ.
- 89. Митрофановъ, корпусъ.
- 90. Митрофановъ, корпусъ.
- 91. Митрофановъ, корпусъ.
- 92. Митрофановъ, корпусъ.
- 93. Митрофановъ, корпусъ.
- 94. Митрофановъ, корпусъ.
- 95. Митрофановъ, корпусъ.
- 96. Митрофановъ, корпусъ.
- 97. Митрофановъ, корпусъ.
- 98. Митрофановъ, корпусъ.
- 99. Митрофановъ, корпусъ.
- 100. Митрофановъ, корпусъ.

ПЛАНЪ Селитрянскіхъ Трубочныхъ Городу БУДЕНСКУ.



На означенномъ планѣ изображены
С. в. Селитрянскіе и Александровскіе
Заводы по селитрѣ
Александровскіе
Молочный заводъ
и С. Понемогинскіе.



Объясненіе

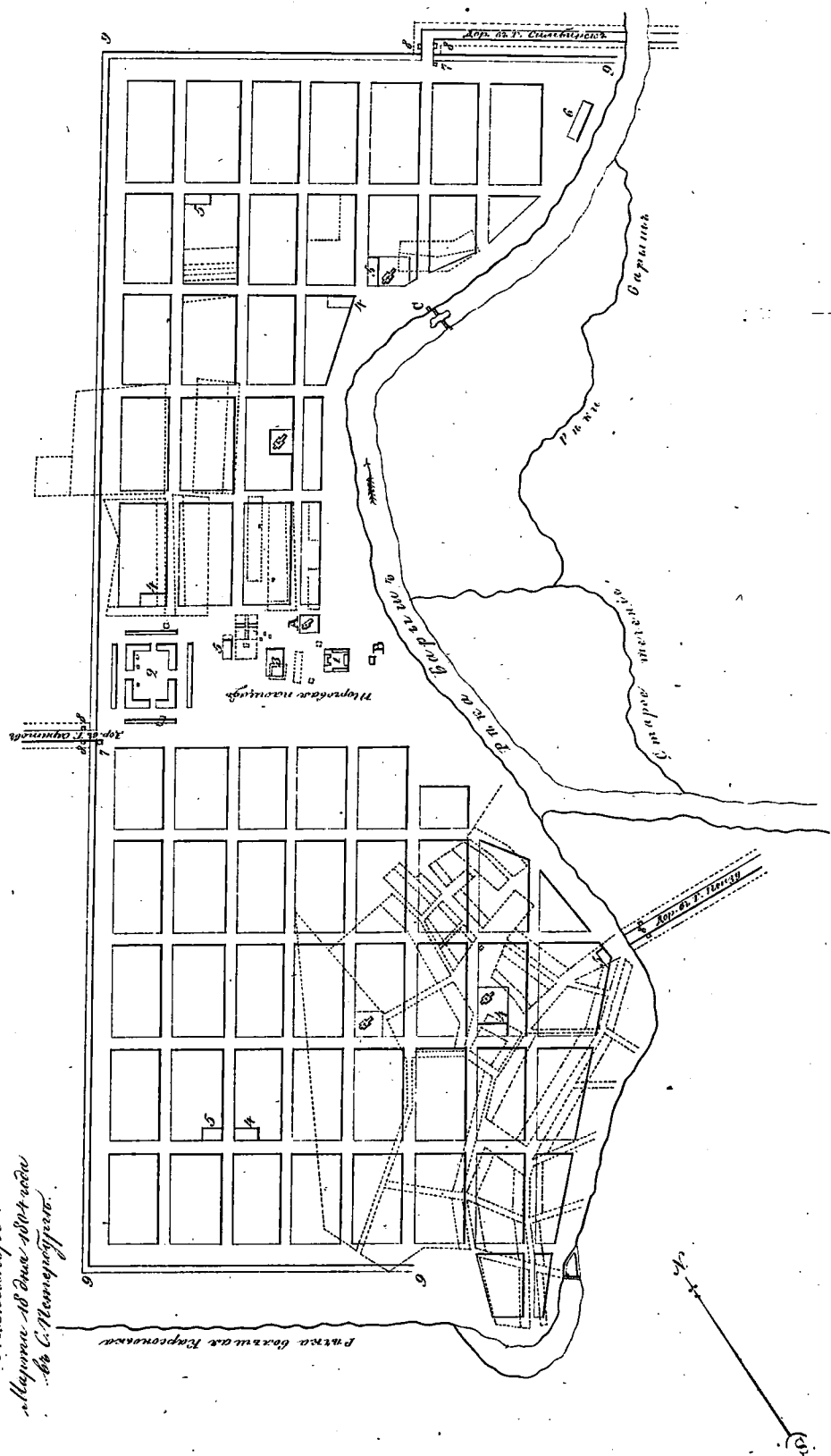
- 1. Селитряны по селитрѣ: означены черными точками.
- 2. Александровскіе по селитрѣ: означены красными точками.
- 3. Молочный заводъ: означенъ черными точками.
- 4. С. Понемогинскіе по селитрѣ: означены красными точками.
- 5. С. Понемогинскіе по селитрѣ: означены черными точками.
- 6. С. Понемогинскіе по селитрѣ: означены красными точками.
- 7. С. Понемогинскіе по селитрѣ: означены черными точками.
- 8. С. Понемогинскіе по селитрѣ: означены красными точками.
- 9. С. Понемогинскіе по селитрѣ: означены черными точками.
- 10. С. Понемогинскіе по селитрѣ: означены красными точками.
- 11. С. Понемогинскіе по селитрѣ: означены черными точками.

ПЛАНЪ Симбирской губернии Городу КАРСУКУ.

Масштабъ в 1 вер., равный 200 саж.



Находящийся на месте соборной
Его Императорскаго Величества
всѣмъ по селу.
Спешиводякъ.
Машина въ два этажа
въ С. Митрополитовъ.



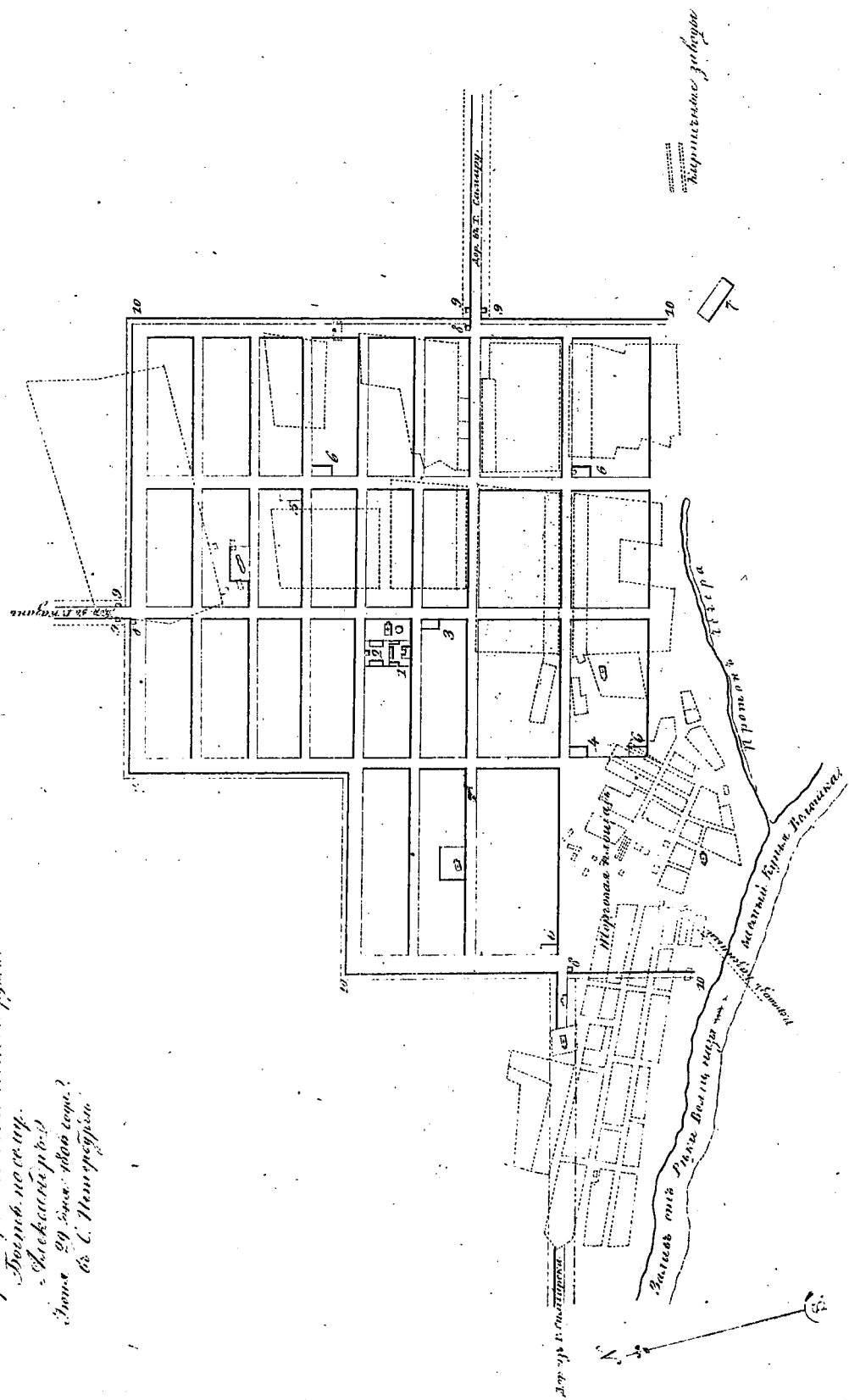
Имянные

Семьями или surname: вассинъ, мауринъ, милошъ, мурманъ, аркадий, въ прор.
муровъ, михайловъ, мѣльничковъ, Курбни, А. Соболевъ, Куровъ, Бурдовининъ, Косиловъ,
Красовъ, Завидовъ, В. Духовинъ, гуляевъ, С. Маршалковъ, моговицы.
Въ 1877 году устроены
Ивановъ, похлебный, Пичинъ, Куринъ, шагъ, милошъ, и милошъ, архископъ мѣль
Куринъ, милошъ, милошъ, милошъ, милошъ, милошъ, милошъ, милошъ, милошъ, милошъ, милошъ, милошъ,
муровъ, милошъ, милошъ, милошъ, милошъ, милошъ, милошъ, милошъ, милошъ, милошъ, милошъ, милошъ,
С. Духовинъ, милошъ, милошъ, милошъ, милошъ, милошъ, милошъ, милошъ, милошъ, милошъ, милошъ,
муровъ, С. Духовинъ, Куринъ, милошъ, милошъ, милошъ, милошъ, милошъ, милошъ, милошъ, милошъ, милошъ,

ПЛАНЪ СМЫСЛОВИИ ТУРБИНИИ ГОРОДУ С ТАВРОПОЛЮ.

На чинамихъ именовъ собственни
б. м. Турбининъ и б. м. Турбининъ
Турбинъ на с. м. у.
Александръ
Домъ 29 б. м. у. м. у. м. у.
б. м. С. Турбининъ

0 10 20 30 40
Масштабъ б. м. у. м. у. м. у. м. у. м. у.



ИЗЪЯСНЕНІЕ.

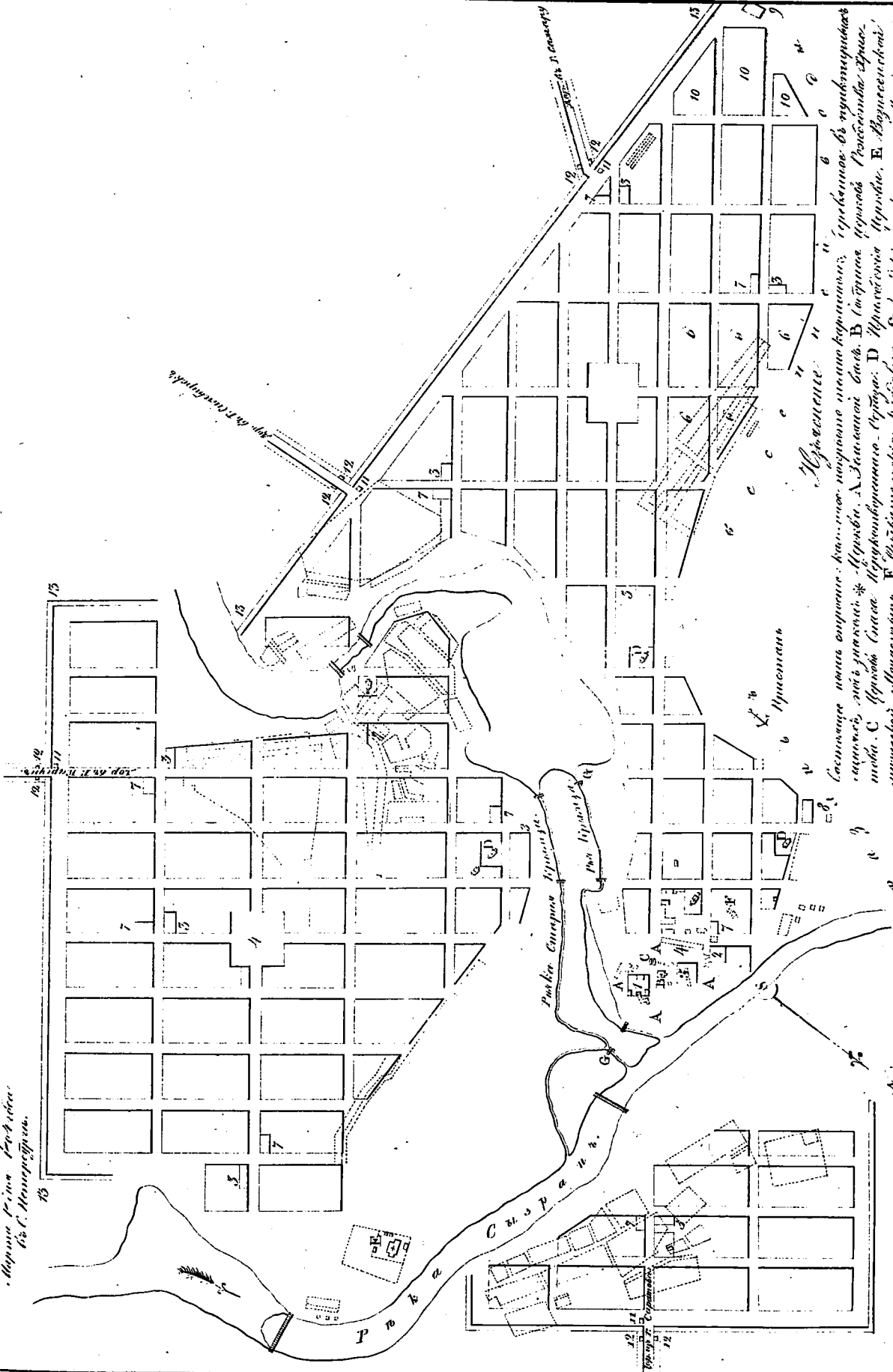
1. Турбининъ, 2. Турбининъ, 3. Турбининъ, 4. Турбининъ, 5. Турбининъ, 6. Турбининъ, 7. Турбининъ, 8. Турбининъ, 9. Турбининъ, 10. Турбининъ.

Въ планѣ означены: 1. Турбининъ, 2. Турбининъ, 3. Турбининъ, 4. Турбининъ, 5. Турбининъ, 6. Турбининъ, 7. Турбининъ, 8. Турбининъ, 9. Турбининъ, 10. Турбининъ.

ПЛАНЪ Сельской Губернии Городъ СЫВРАНИЙ.

На означенной местности существовалъ
 село Мануринское, а нынѣшній городъ
 основанъ въ 1862 году.
 Сельская Губернія.
 С. Мануринское.

Масштабъ: 42 вер., то есть 200 Сажен.

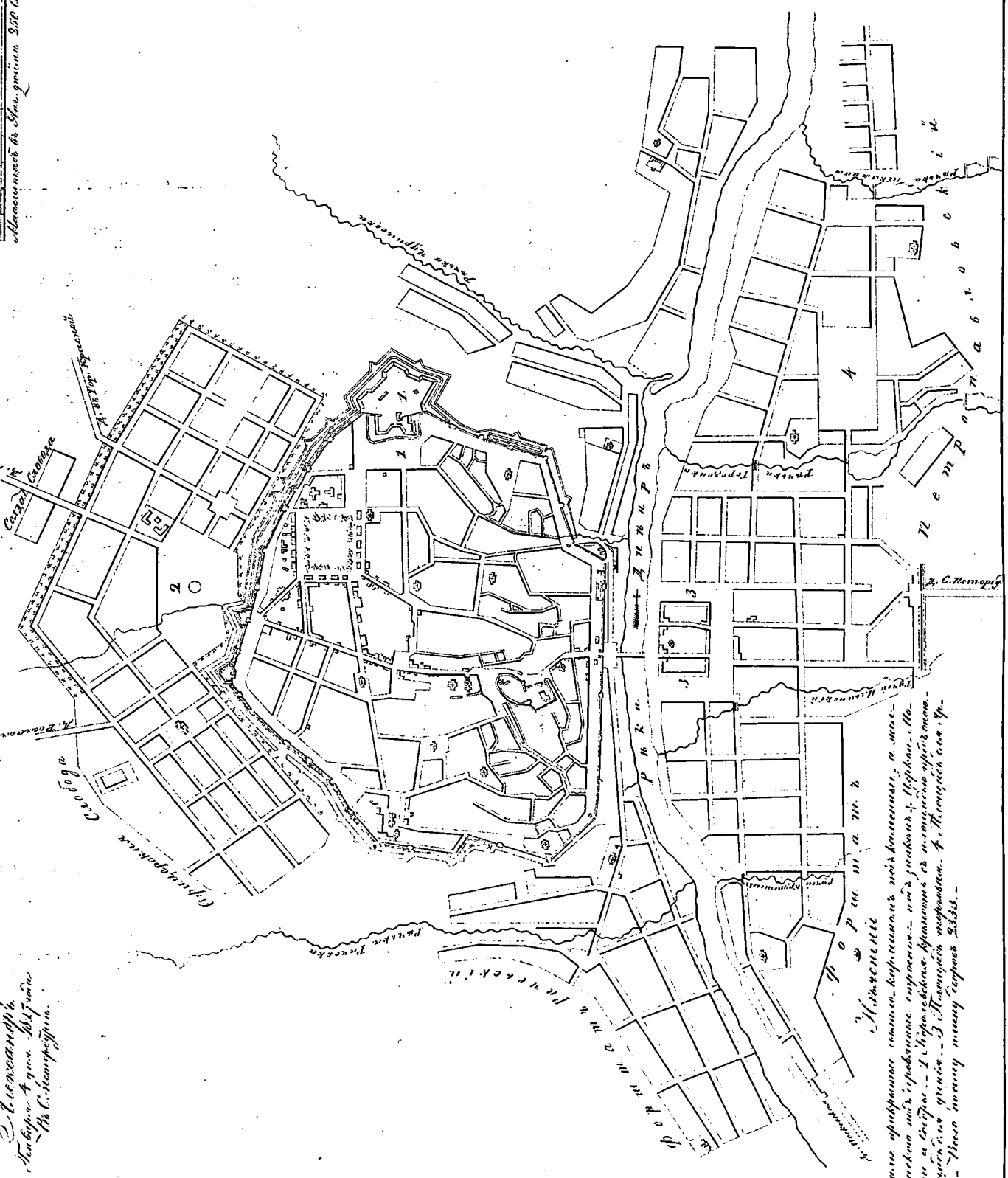


Въ означенномъ мѣстѣ существовалъ сельскій приходъ, а нынѣшній городъ основанъ въ 1862 году. Село Мануринское существовало до 1862 года. Сельская Губернія. С. Мануринское.

ПЛАНЪ ПЛОСКОГО ГОРОДУ СМОЛЕНСКУ.

1. М. Александровъ
 2. М. Александровъ
 3. М. Александровъ
 4. М. Александровъ

Масштабъ въ 1:10000
 100 200 300 400 500

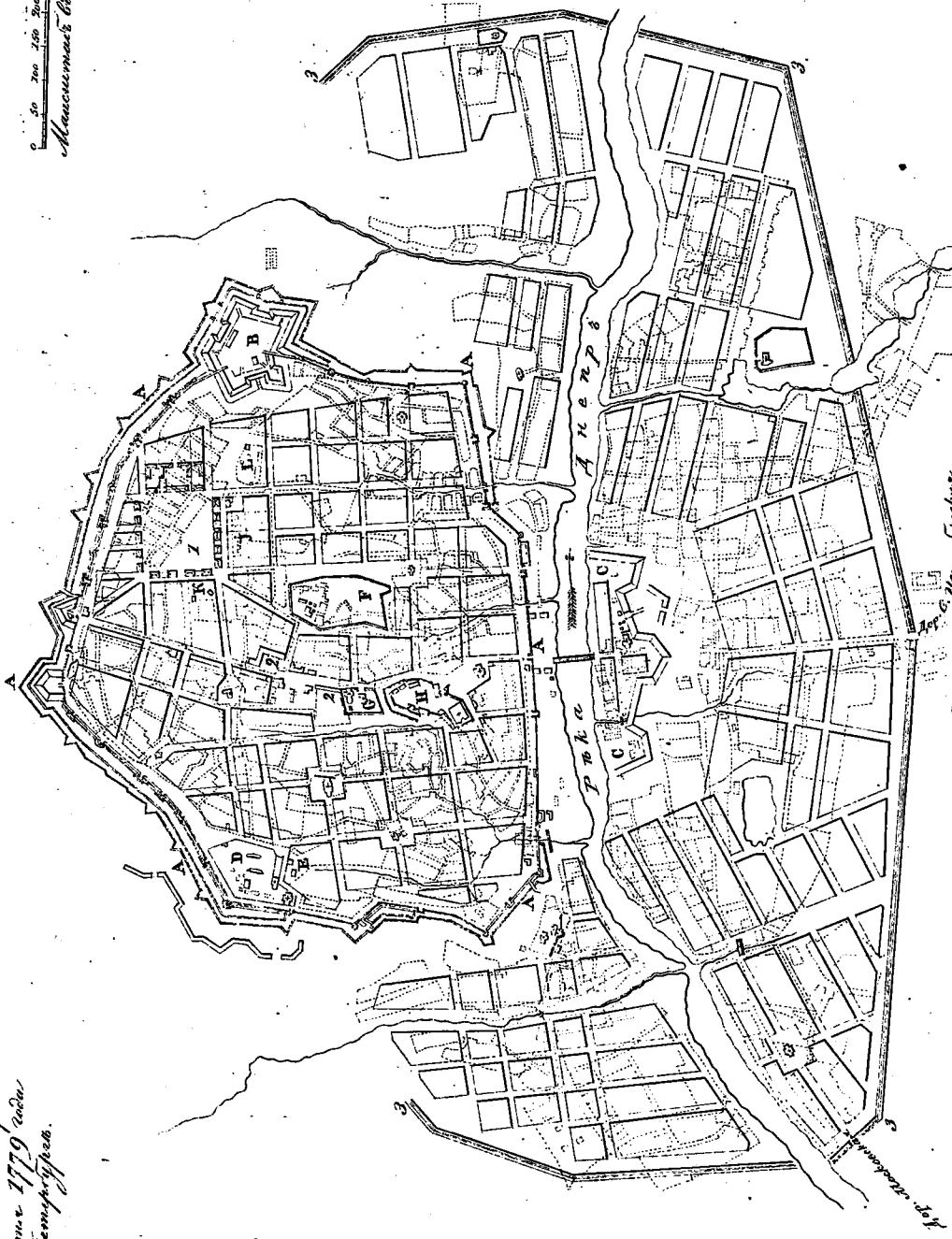


1. М. Александровъ
 2. М. Александровъ
 3. М. Александровъ
 4. М. Александровъ

ПЛАНЪ Губернскаго Города СМОЛЕНСКУ.

На основании плана, составленного
Е. И. Шенниковым, по распоряжению
Всего Высочайшего Военного
Коллегии, 1779 года.
Въ С. Петербурге.

Масштабъ въ 1 дюймъ = 250 сажнямъ.
0 50 100 150 200 250 300 сажнямъ.



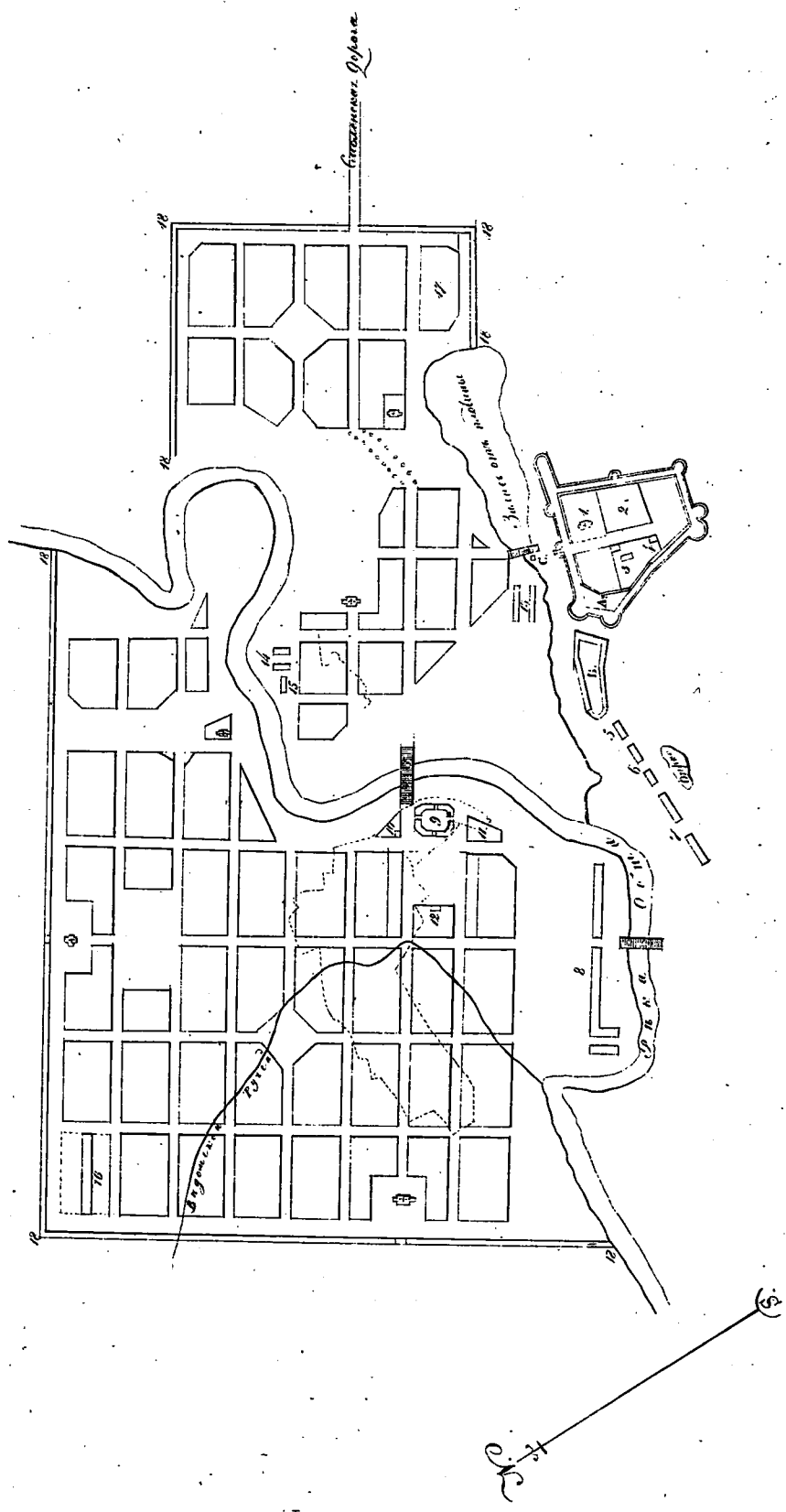
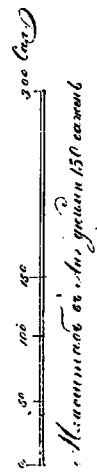
Указание

Составлено по плану отпечатанному в казенной типографии. Справиться о покупке можно в казенной типографии, в которой находится план. План составлен по распоряжению Высочайшего Военного Коллегии, 1779 года. В С. Петербурге.

1. Казенная типография. 2. Духовная семинария. 3. Духовная консистория. 4. Духовная канцелярия. 5. Духовная прокуратура. 6. Духовная консистория. 7. Духовная консистория. 8. Духовная консистория. 9. Духовная консистория. 10. Духовная консистория. 11. Духовная консистория. 12. Духовная консистория. 13. Духовная консистория. 14. Духовная консистория. 15. Духовная консистория. 16. Духовная консистория. 17. Духовная консистория. 18. Духовная консистория. 19. Духовная консистория. 20. Духовная консистория. 21. Духовная консистория. 22. Духовная консистория. 23. Духовная консистория. 24. Духовная консистория. 25. Духовная консистория. 26. Духовная консистория. 27. Духовная консистория. 28. Духовная консистория. 29. Духовная консистория. 30. Духовная консистория. 31. Духовная консистория. 32. Духовная консистория. 33. Духовная консистория. 34. Духовная консистория. 35. Духовная консистория. 36. Духовная консистория. 37. Духовная консистория. 38. Духовная консистория. 39. Духовная консистория. 40. Духовная консистория. 41. Духовная консистория. 42. Духовная консистория. 43. Духовная консистория. 44. Духовная консистория. 45. Духовная консистория. 46. Духовная консистория. 47. Духовная консистория. 48. Духовная консистория. 49. Духовная консистория. 50. Духовная консистория. 51. Духовная консистория. 52. Духовная консистория. 53. Духовная консистория. 54. Духовная консистория. 55. Духовная консистория. 56. Духовная консистория. 57. Духовная консистория. 58. Духовная консистория. 59. Духовная консистория. 60. Духовная консистория. 61. Духовная консистория. 62. Духовная консистория. 63. Духовная консистория. 64. Духовная консистория. 65. Духовная консистория. 66. Духовная консистория. 67. Духовная консистория. 68. Духовная консистория. 69. Духовная консистория. 70. Духовная консистория. 71. Духовная консистория. 72. Духовная консистория. 73. Духовная консистория. 74. Духовная консистория. 75. Духовная консистория. 76. Духовная консистория. 77. Духовная консистория. 78. Духовная консистория. 79. Духовная консистория. 80. Духовная консистория. 81. Духовная консистория. 82. Духовная консистория. 83. Духовная консистория. 84. Духовная консистория. 85. Духовная консистория. 86. Духовная консистория. 87. Духовная консистория. 88. Духовная консистория. 89. Духовная консистория. 90. Духовная консистория. 91. Духовная консистория. 92. Духовная консистория. 93. Духовная консистория. 94. Духовная консистория. 95. Духовная консистория. 96. Духовная консистория. 97. Духовная консистория. 98. Духовная консистория. 99. Духовная консистория. 100. Духовная консистория.

ПЛАН Синодическаго Имущественнаго
Города БЛОНУ.

На означенномъ значенно собственную
Св. Императорскаго Величества бумагу.
Выданъ по сейму
Мая 24 г. 1769 года
Въ Московск. Канц.



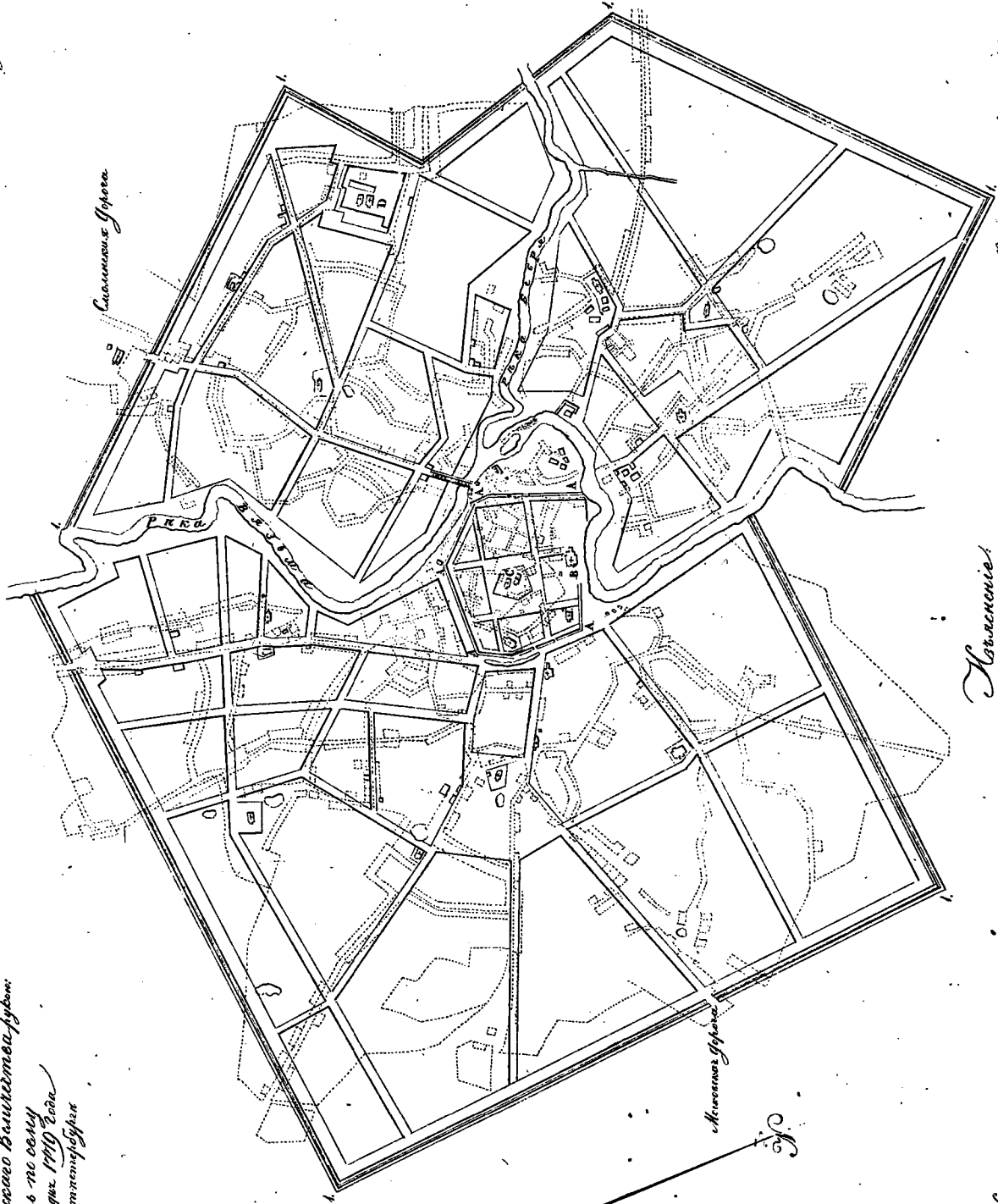
Новыя:

Составилъ или исправилъ Губернше въ присутствіи ея секретаря и урочнаго
Крестныя-наставнаго земл. С. Машинца и Местнаго Св. Синодическаго Монаха. Никольскаго Александрова
Всехъ протестировавшихъ:
Копіями покрѣпленъ свѣдѣніе-Куріальнаго подъячя и женою ея въ присутствіи ея секретаря и урочнаго
и протировавшихъ: 1 Дир. Соборной урочны. 2 Дир. Синодическаго урочнаго. 3 Дир. урочнаго. 4 Дир. Канцелярск. Благоч.
въ присутствіи: Купчине въ Канц. Дир. Синодическаго урочнаго въ Канц. урочнаго. 5 Дир. Канцелярск. Благоч.
Губерн. Дир. Машинца. 6 Дир. Машинца. 7 Дир. Машинца. 8 Дир. Машинца. 9 Дир. Машинца. 10 Дир. Машинца.
11 Мѣсто урочнаго. 12 Мѣсто урочнаго. 13 Мѣсто урочнаго. 14 Мѣсто урочнаго. 15 Мѣсто урочнаго. 16 Дир. Машинца.

ПЛАНЪ Сынцового Намывища Городу Вязьмѣ.

На основании писемъ собственнаго
Св. Императорскаго Высочества
Высше по слову
Июля 16 дня 1719 года
въ Санктпетербургѣ

0 50 100 150 200 250 300 350 400 450
Масштабъ въ два градуса 200 шаговъ

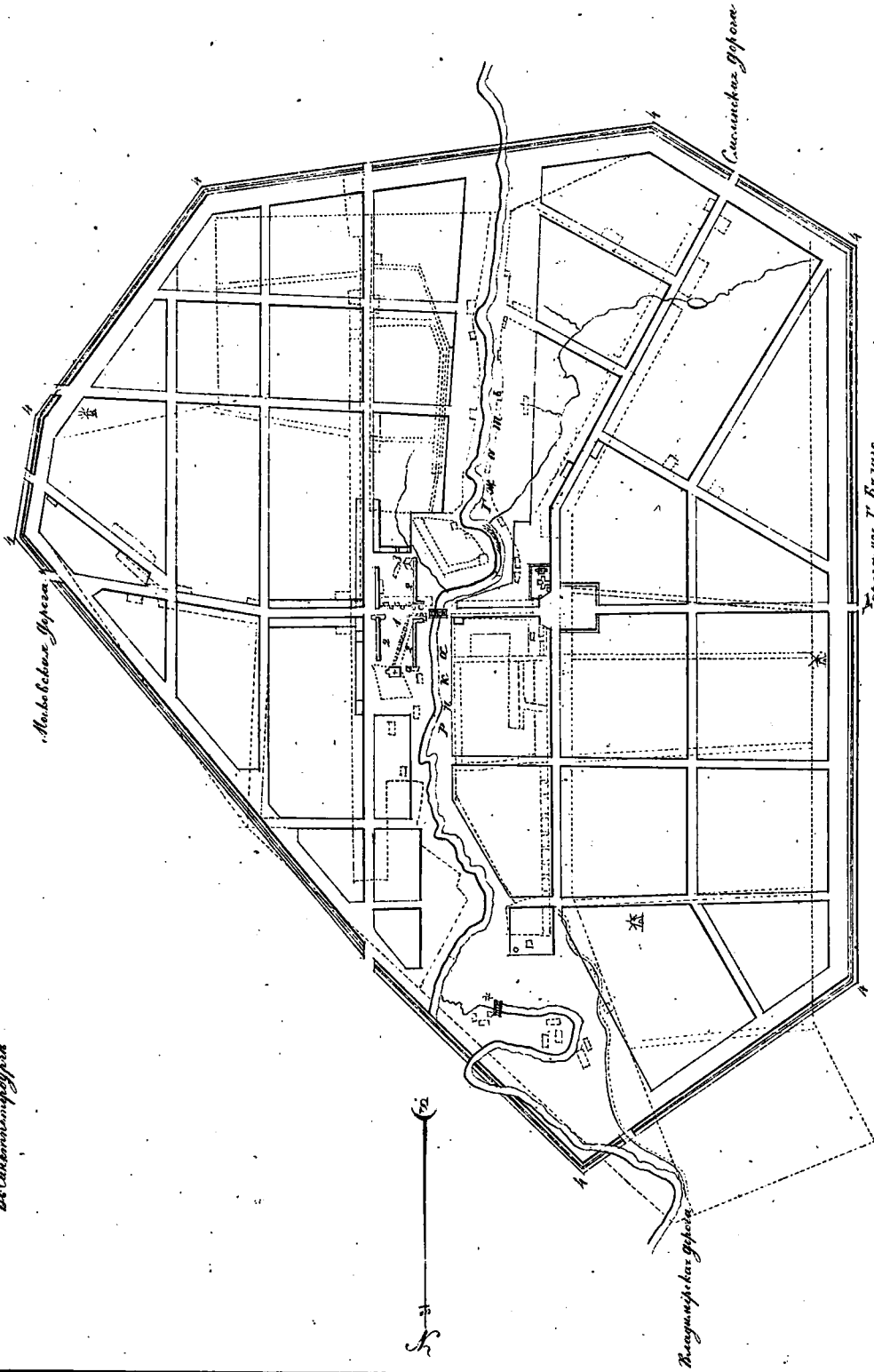


Замеченія

- Самыя новыя строения - каменныя и кирпичныя - Губернское и купеческія жилища. Подъ знаками + и цифрами А, Б, В, Г, Д означены каменныя и кирпичныя строения, въ каменныхъ и кирпичныхъ домахъ. В Соборной Улицѣ. С. Дворовый Монастырь.
- Всѣ строения каменныя.
- Кирпичныя и деревянные строения - каменныя и кирпичныя, въ каменныхъ и кирпичныхъ домахъ. Подъ знаками А, Б, В, Г, Д означены каменныя и кирпичныя строения, въ каменныхъ и кирпичныхъ домахъ. В Соборной Улицѣ. С. Дворовый Монастырь.
- Всѣ строения каменныя.
- Кирпичныя и деревянные строения - каменныя и кирпичныя, въ каменныхъ и кирпичныхъ домахъ. Подъ знаками А, Б, В, Г, Д означены каменныя и кирпичныя строения, въ каменныхъ и кирпичныхъ домахъ. В Соборной Улицѣ. С. Дворовый Монастырь.

ПЛАНЪ Славянского Наместничества ГОРОДУ ГЛАТСКУ.

На основании плана составленного
Е.к. Мининским Воеводой
Въ Г. Г. 1779 году
Въ Санктпетербургѣ



Гора у горы Т. Вазар
Новое жилище

Составлено на основании плана составленного Е.к. Мининским Воеводой. Масштабъ въ Арш. футовъ 200 сажень.

Новое жилище

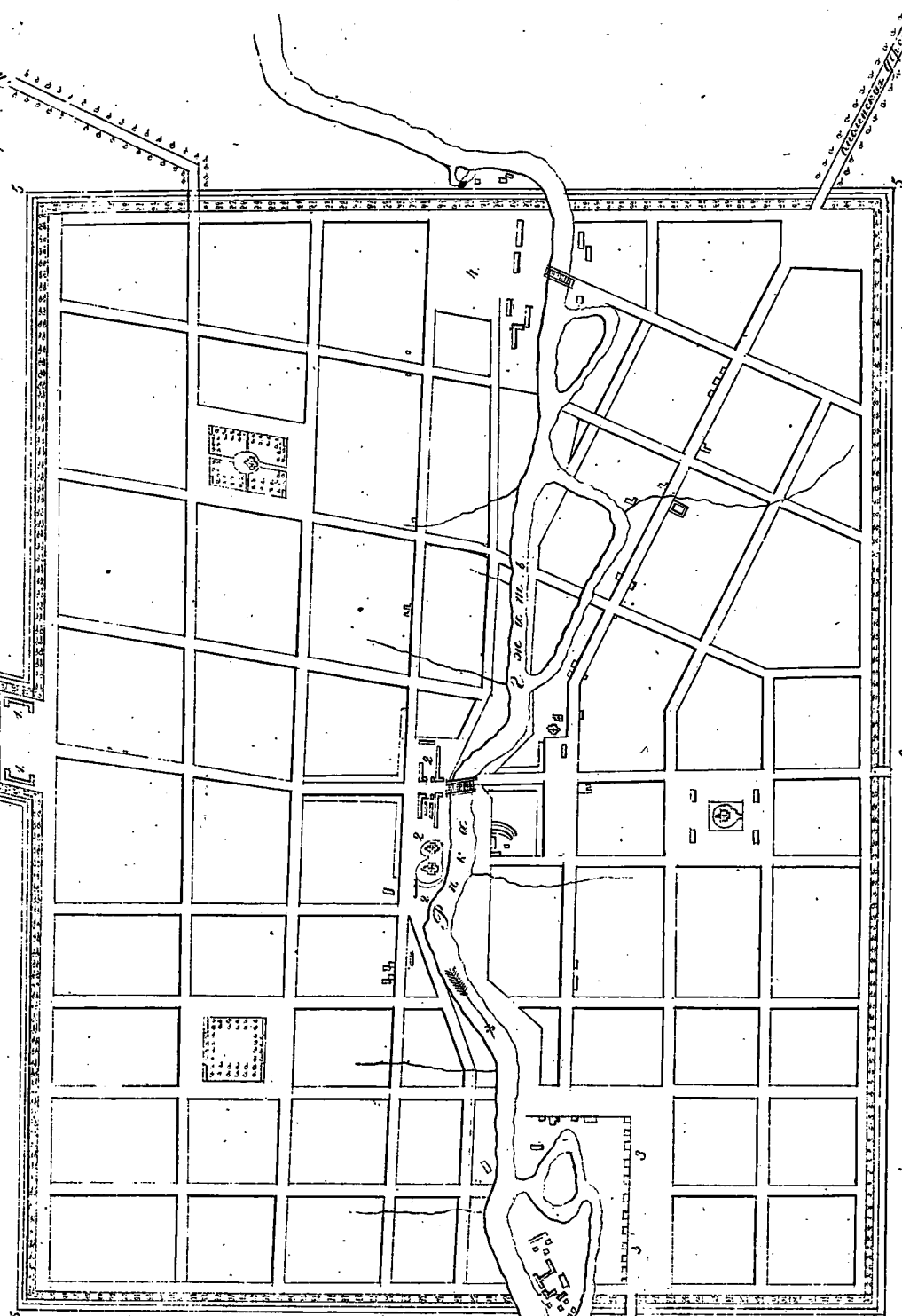
Въ Г. Г. 1779 году составлено на основании плана составленного Е.к. Мининским Воеводой. Масштабъ въ Арш. футовъ 200 сажень.

ПЛАНЪ Свѣтиславскаго Намѣстническаго Города ГЖАТСКУ.

На изданіи оныя имѣетъ собственн
Свѣтиславскаго Намѣстнаго
Губернатора
Губернаторъ
Губернаторъ
Губернаторъ

Мѣстность въ кв. вер. 200 аршин
100 200 300 400 500 600 700 800 900 1000

Масловская Горка



Кавказская Горка

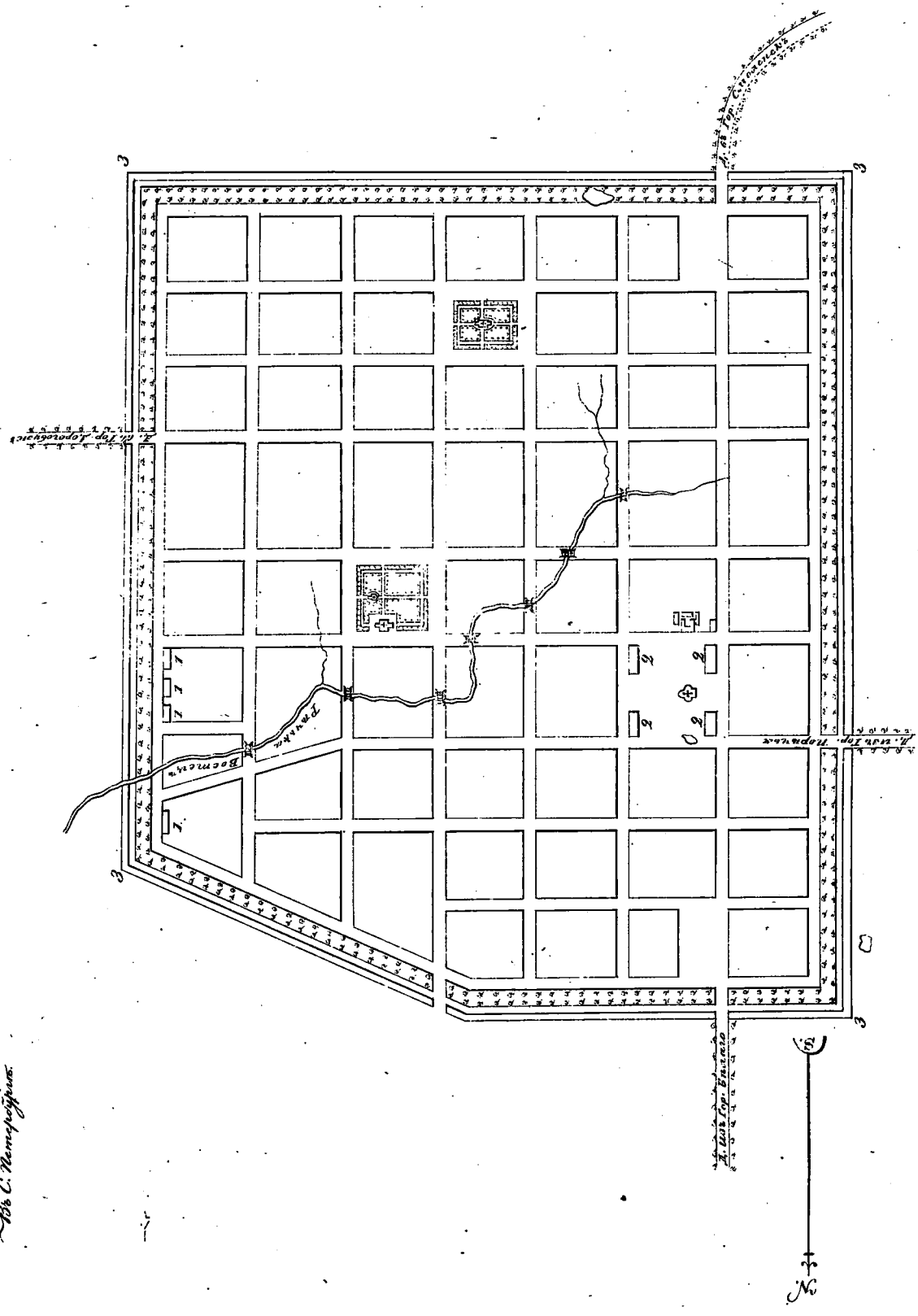
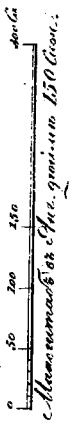
Свѣтиславская Горка

Свѣтиславская Горка

Населеніе:
Свѣтиславскіе немцы - купечество - мѣстныя купечество, купечество, купечество и
Свѣтиславскіе немцы - купечество - мѣстныя купечество, купечество, купечество и
Свѣтиславскіе немцы - купечество - мѣстныя купечество, купечество, купечество и
Свѣтиславскіе немцы - купечество - мѣстныя купечество, купечество, купечество и
Свѣтиславскіе немцы - купечество - мѣстныя купечество, купечество, купечество и

ПЛАНЪ СМЛЕНСКАГО НАМЕСТНИЧЕСТВА ГОРОДУ ДУХОВЩИНЪ.

На пожеланіе почленно составлено
Его Императорскаго Высочества /указом/
Объема по случаю
Стефановскаго
Завушка 4 дня 1879 года.
Въ С. Петербургѣ.

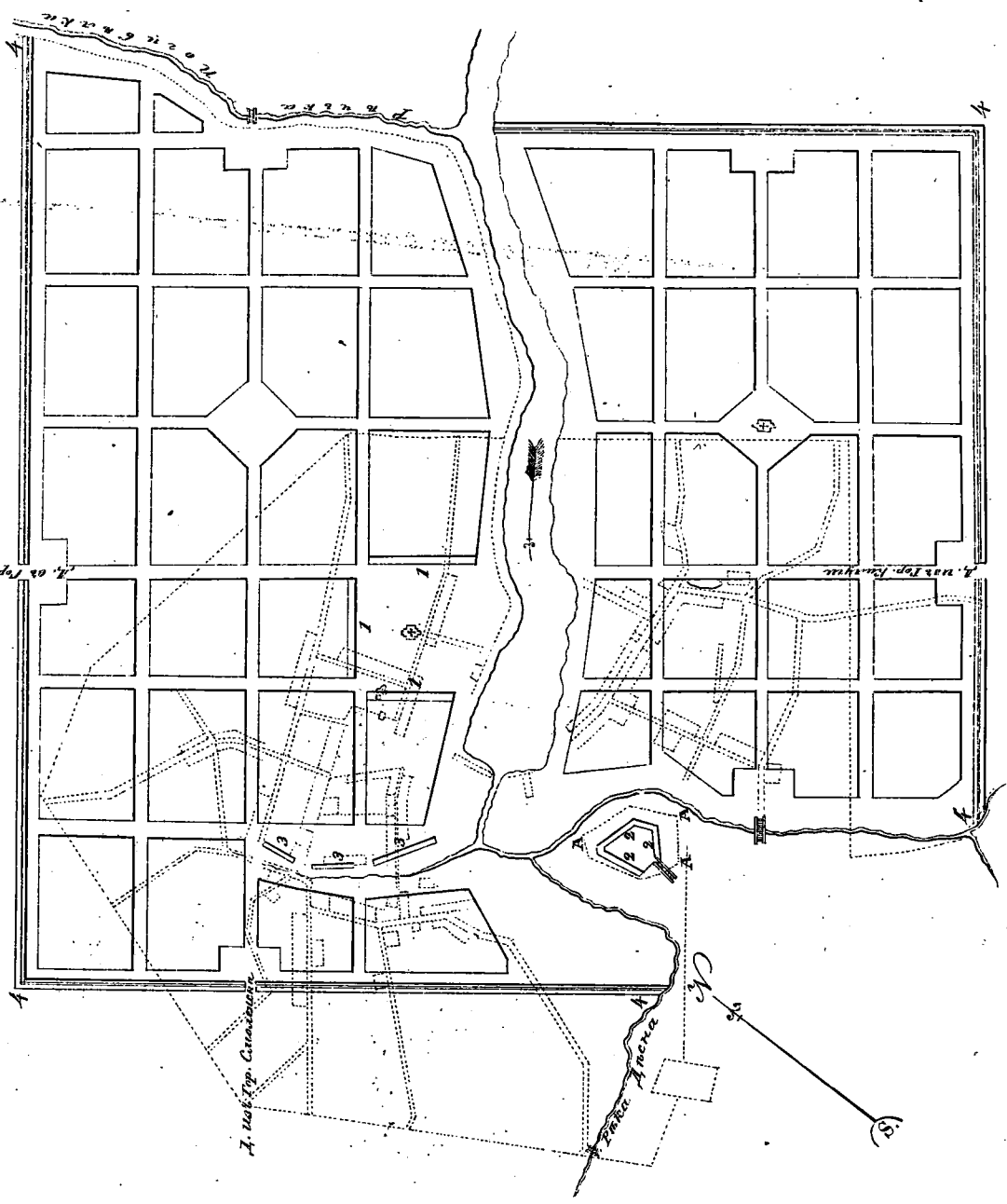


Указание
1. В углахъ и въ срединѣ улицъ выстроены красныя по въ срубаннымъ
огражденіе -- по въ заставѣ + Часовня и Соборъ. 2. Две мостовыя -- 2. Две мостовыя мостовыя --
3. Въ углахъ и по въ срединѣ улицъ -- Всего по случаю 677.



*На основании наших собственных
вспомогательных данных
Лытки по плану
от 14^{го} июня 1786 года
Въ С. Петербургѣ.*

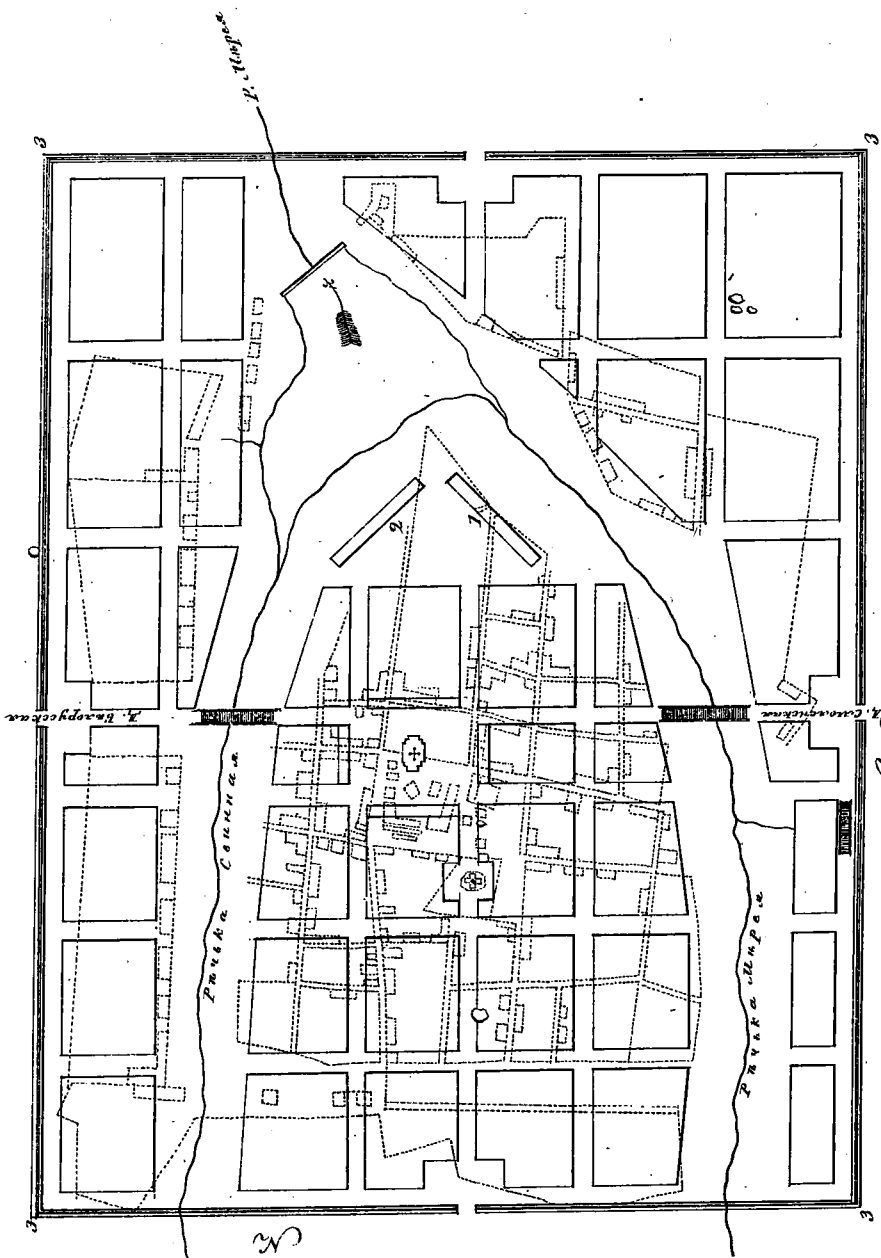
**ПЛАНЪ Селенского Николаемкинскіа
ГОРОДУ ЕЛЬНѢ.**



*Удобство
Большое число строений. Введенное въ употребленіе минувш. годъ зданіе въ Иртышѣ. А. Старая торговая мостовъ.
Въ томъ предѣлѣ мостовъ.
Строения употреблены для жилищъ, а именно въ южной части предѣла. 1. Для казенн. войскъ. 2. Для казенн. солдатъ. 3. Для казенн. солдатъ. 4. Для казенн. солдатъ. 5. Для казенн. солдатъ.
Большое число строений. Введенное въ употребленіе минувш. годъ зданіе въ Иртышѣ. А. Старая торговая мостовъ.*

На основании написанного собственником
 Е. И. Купцовым
 Планъ по плану
 1780 года
 в С. Петербурге.

ПЛАНЪ *Евгеньевскаго Намѣстничества*
Городу КРАСНОМУ.

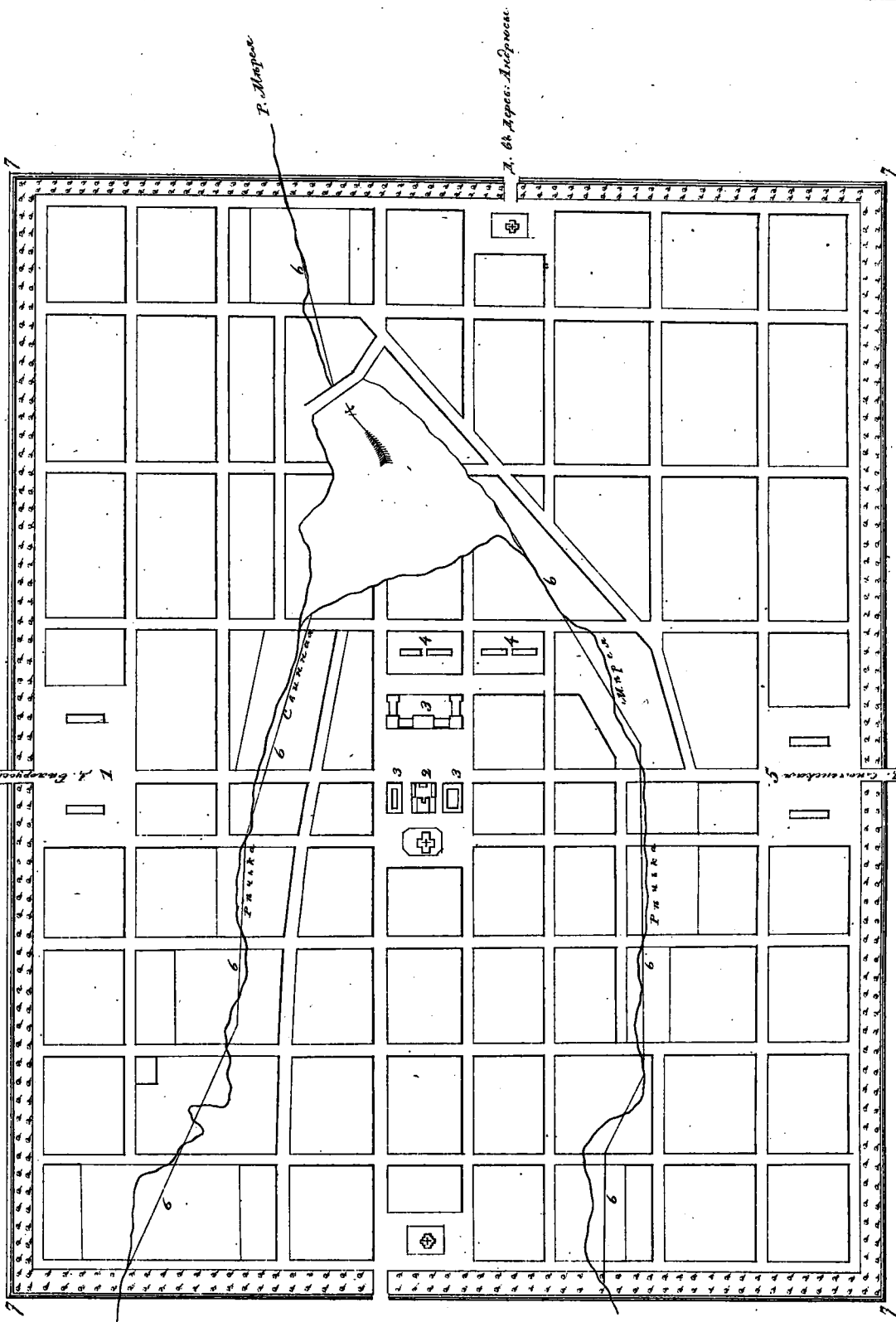


Упомянутое

Евгеньевское имѣние. Существовало въ 1780 году. Подъ знаменемъ + Мухоморъ.
 Висеть въ 1780 году.
 Купцовымъ куплено въ 1780 году. Купцовымъ куплено въ 1780 году. Купцовымъ куплено въ 1780 году.
 Купцовымъ куплено въ 1780 году. Купцовымъ куплено въ 1780 году. Купцовымъ куплено въ 1780 году.
 Купцовымъ куплено въ 1780 году. Купцовымъ куплено въ 1780 году. Купцовымъ куплено въ 1780 году.

На основании...
 Его Императорского Высочайшего повеления
 Бюро КРАСНОМУ.
 С. Александров
 1817 года
 К. С. Копылов

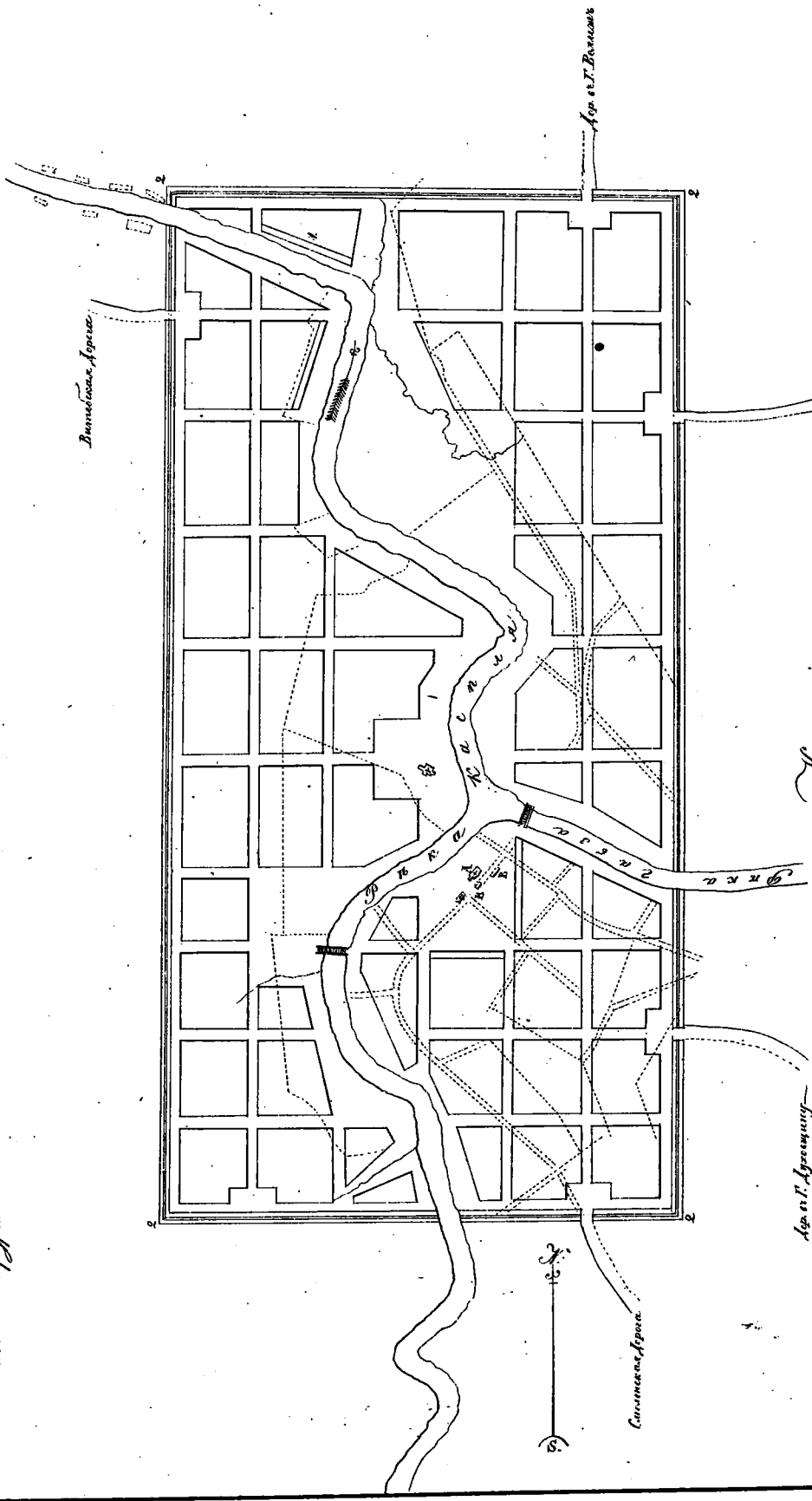
Масштаб 1:150
 0 50 100 150 200 Сажен.



Упомянутое
 Упомянутое...
 1. Канцелярия...
 2. Две спальни...
 3. Две комнаты...
 4. Две комнаты...
 5. Спальня...
 6. Канцелярия...
 7. Две комнаты...

ПЛАНЪ Славянского Намѣстничества Городу ПОРЪЧЬЮ.

На подлинномъ написано собственномъ
Свѣдѣннѣхъ Славянскаго Намѣстника
Батюшкова по плану
Марты 14 гунъ 1780 году
въ Санктпетербургѣ.



Семьдесятъ чиселъ строеніи - каменныя покрытыя мѣломъ - Куринныя, - Угровныя, орнуботурскія мѣиза, Подъ
знакомъ урѣки А Сострава, Шибовъ В Лавки.
Въостъ прожектуровано.
Дѣвотныя покрытыя свѣтло-коричневый-подъ каменныя, а частію шибовъ поодъ угровныя. Козимыя, Пы-
китныя и Селенныя дои и притѣ, строкитѣ.
12 Дѣл: Мробиоттскыя, Селенныя и Шибовы, Магизинскыя 25, Валъ и прѣв ие сравненію Сорока

Поясненіе:

Лопань, Лопань

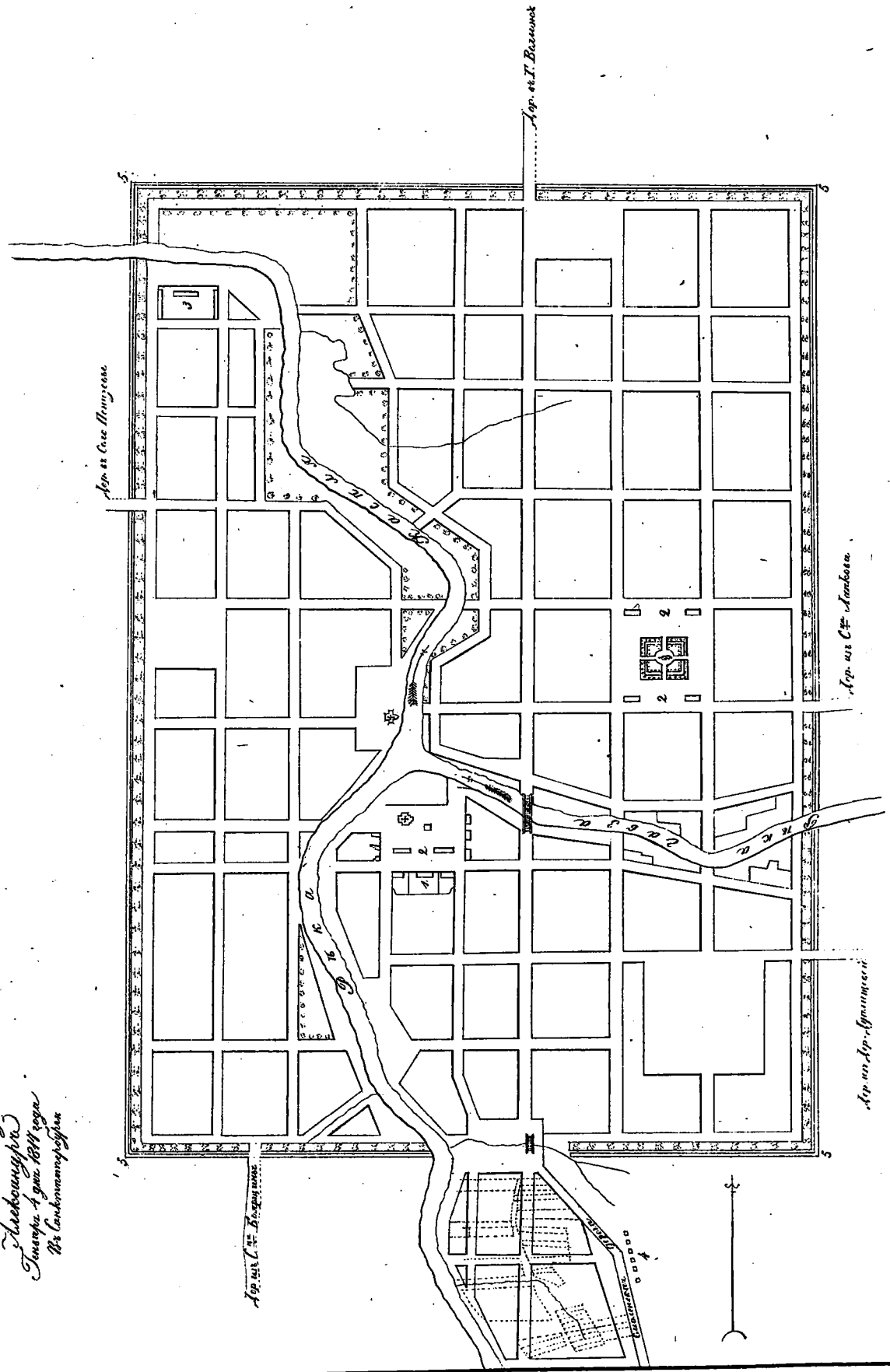
Славянская, Лопань

Лопань, Лопань

ПЛАНЪ СМЫСЛЕНСКАГО НАМИСТЫШЕСТВА ГОРОДУ ПОРЪЧЬЮ.

На основании плана собственнаго
Его Императорского Высочества
Генерала по селу
Александрову
Генерала 4 мая 1877 года
Въ Санктпетербургѣ

Масштабъ в 1 дюймъ = 150 сажень.



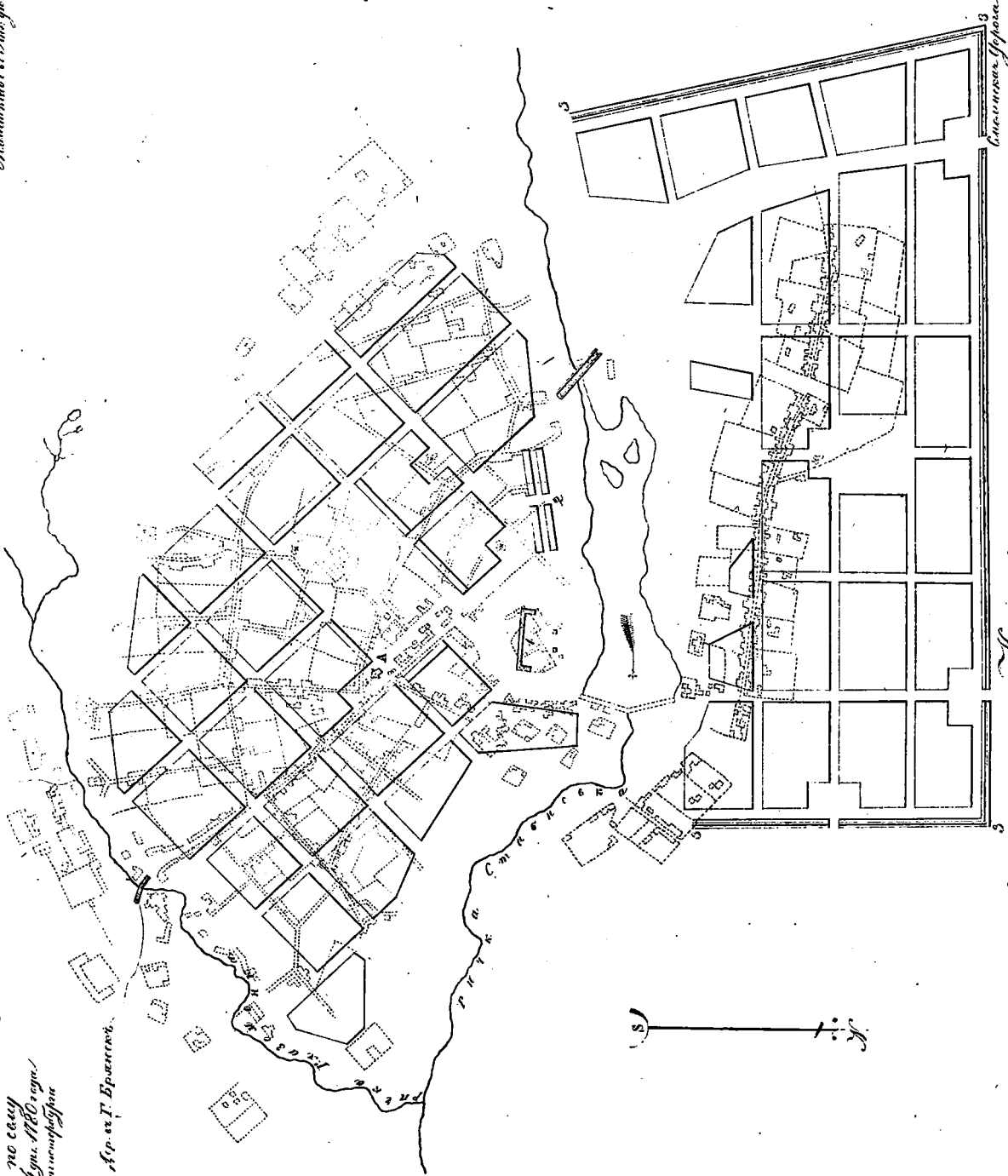
Поясненіе:
 Церковь построена в 1876 году. Кладбище в 1877 году. Школа в 1878 году. В 1879 году построено 3 двора. В 1880 году построено 5 дворов. В 1881 году построено 3 двора. В 1882 году построено 2 двора. В 1883 году построено 1 двор. В 1884 году построено 1 двор.

ПЛАНЪ Славянского Коллежскаго Юрты Рослявлю.

1200 (Арш.)
100 50
Масштабъ в 1 дюймъ равна 150 сажнямъ.

На означенномъ мѣстѣ сѣдѣлаются
Всѣ Коллежскаго Юрты Рослявлю
Земель по плану
Мѣрныя Мѣры 1700 года
Въ Славянскомъ Коллежѣ

Стр. 121. Брѣвныя.

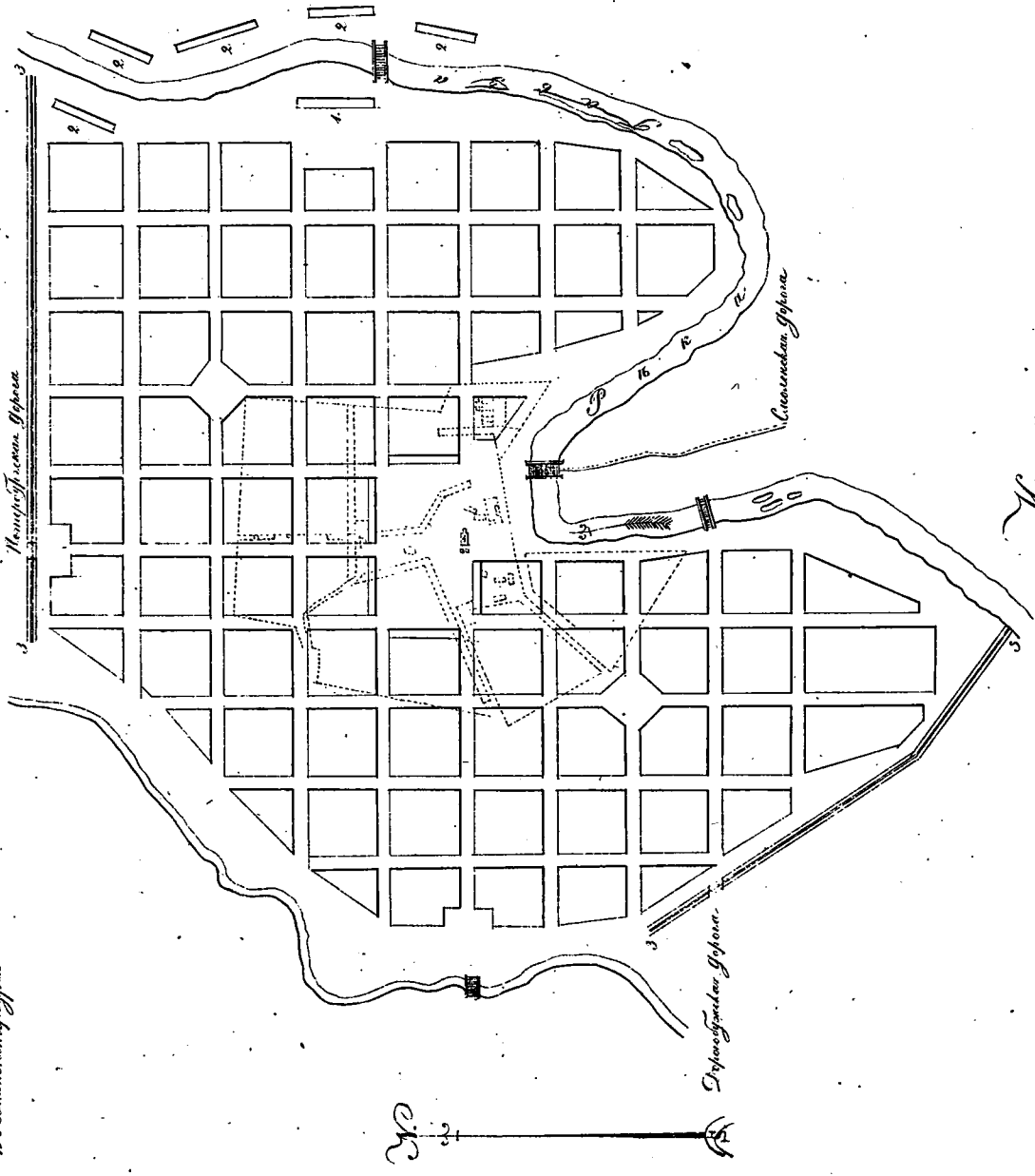



Поясненіе

Составъ и планъ юрты... составъ и планъ юрты... А Славянская юрты...
Всѣ означенныя юрты:
Юрты по плану, а также и планъ юрты Коллежскаго Юрты Рослявлю и Славянскаго Юрты
и юрты Рослявлю.
Стр. 121. Брѣвныя (Славянскія) Юрты и стр. 121. Брѣвныя Рослявлю.

ПЛАНЪ Славянского Намывнаго города БУЧЕВЪ.

На полученная нами по собственному
Ея Императорскаго Высочества Высочайшему
Велению по плану
Магистра М. Дюла 1788 года
въ Санктпетербургѣ



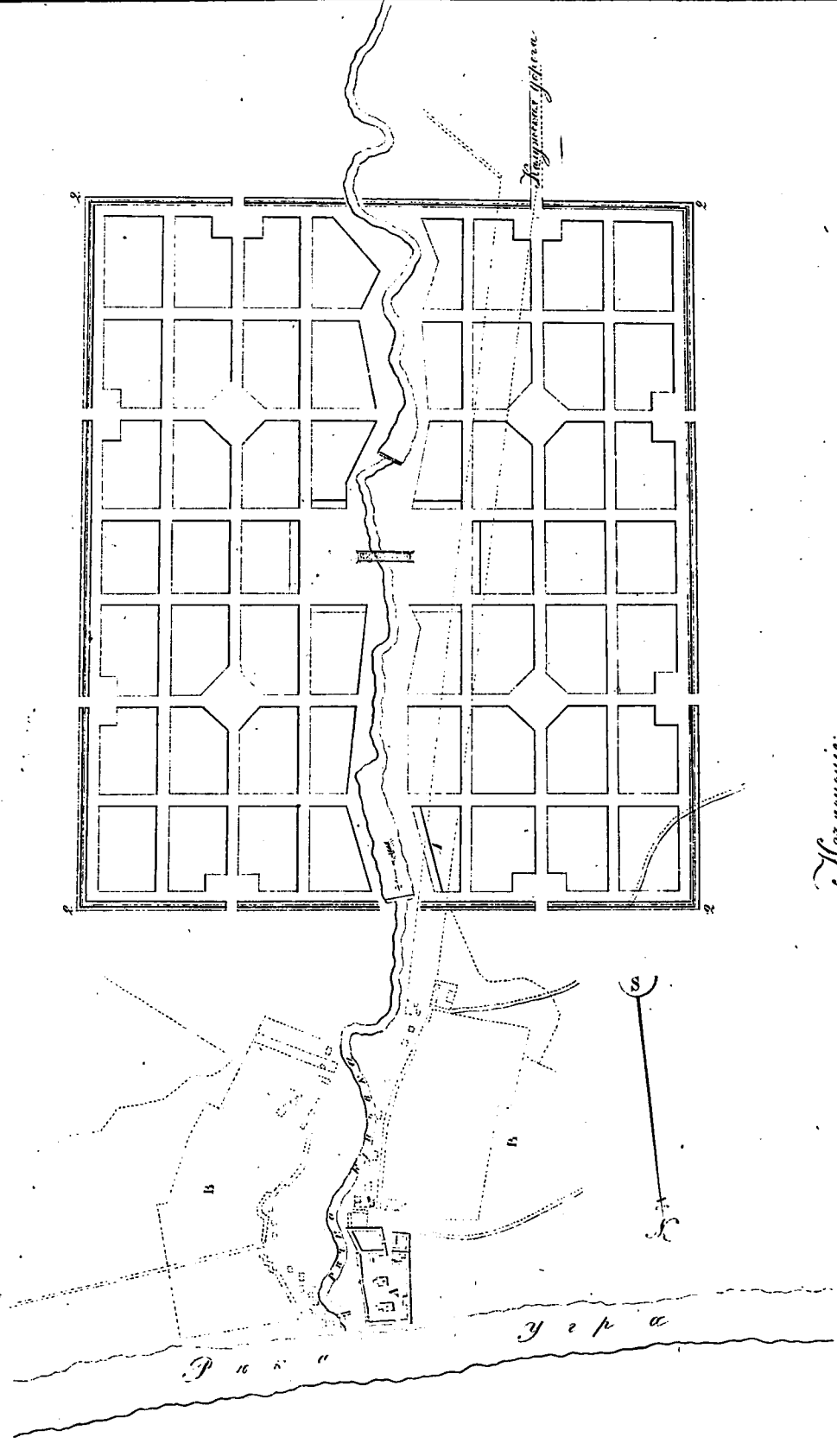
Названия:

Составитъ или устройтвѣ - Климатное покрыве тѣсно - жаркое въ зимѣ и жаркое въ лѣтѣ -
 Вѣтровъ преобладающихъ - Южные, Юго-западные, Западные, Северо-западные, Северо-восточные, Восточные, Юго-восточные, Южные, Северо-восточные, восточные и
 вѣтровъ сѣверныхъ.
 1. Диръ Швейцарскій, Буковина и Славянскій магистратъ. 2. Диръ покрываетъ магистратъ. 3. Вѣтеръ и лѣсъ въ окрестности Вѣтеръ.

Масштабъ въ Саженяхъ 200 (саженъ)

ПЛАТЬ САСИНСКОЕ Намеченности
Городъ ЮХИОВЪ.

На означенномъ планѣ изображены
Его Императорскаго Высочества
Правленія по плану
Мажора Лейбъ-Генерала
Генерал-Маиора



Поясненіе

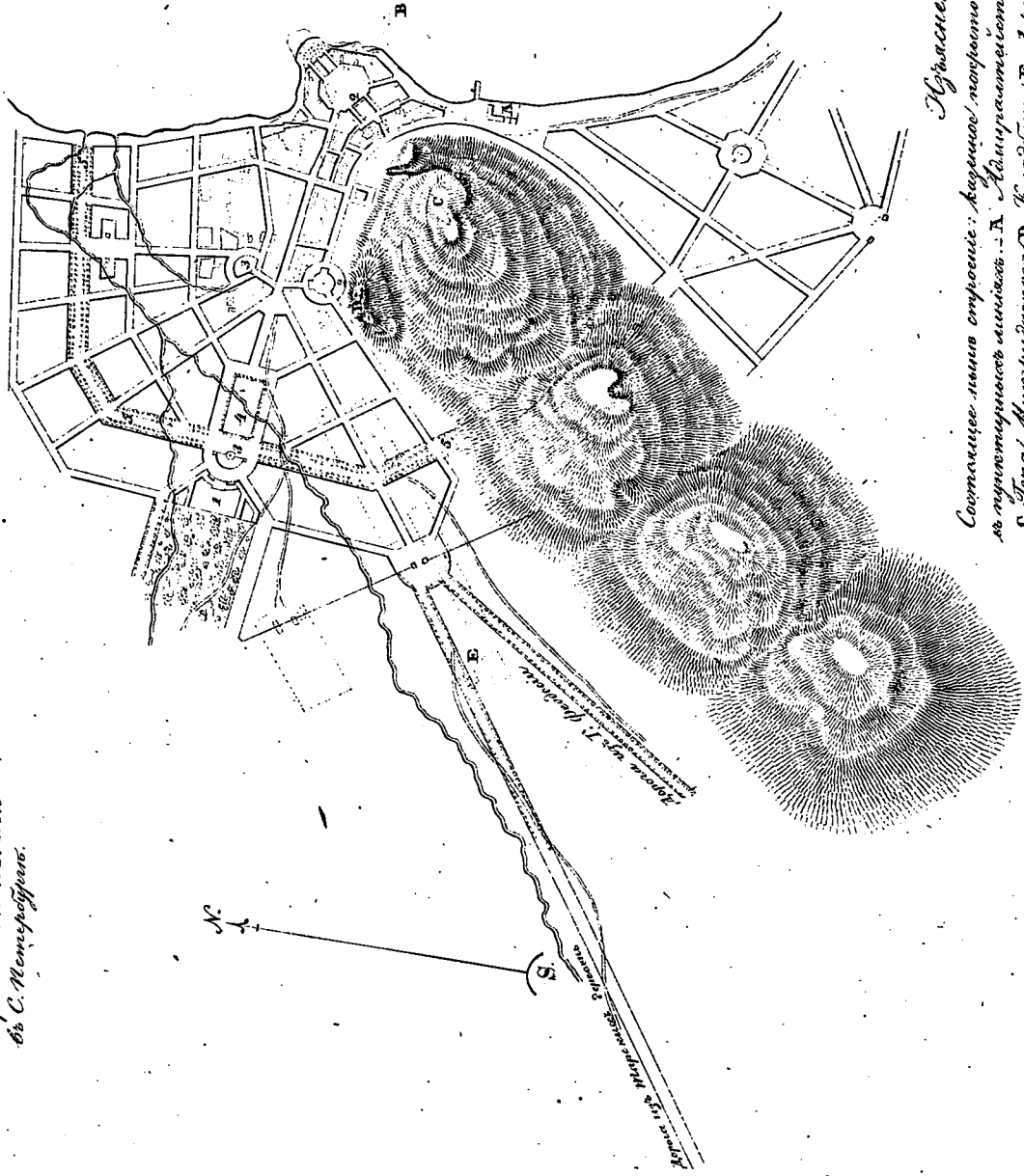

Семь буквъ означаютъ: А. Намеченности, Б. Намеченности, В. Намеченности, Г. Намеченности, Д. Намеченности, Е. Намеченности, Ж. Намеченности.

А. Намеченности, Б. Намеченности, В. Намеченности, Г. Намеченности, Д. Намеченности, Е. Намеченности, Ж. Намеченности.

На означенномъ планѣ изображены: А. Намеченности, Б. Намеченности, В. Намеченности, Г. Намеченности, Д. Намеченности, Е. Намеченности, Ж. Намеченности.

ПЛАНЪ Тауринской Турецкой Города КЕРЧУ.

Надлежащимъ, написано собственною
Его Императорскаго Величества рукою:
Василья Посады
Александрова
Дня въ 29 Июня 1821 года
въ С. Петербургѣ.



Поясненіе

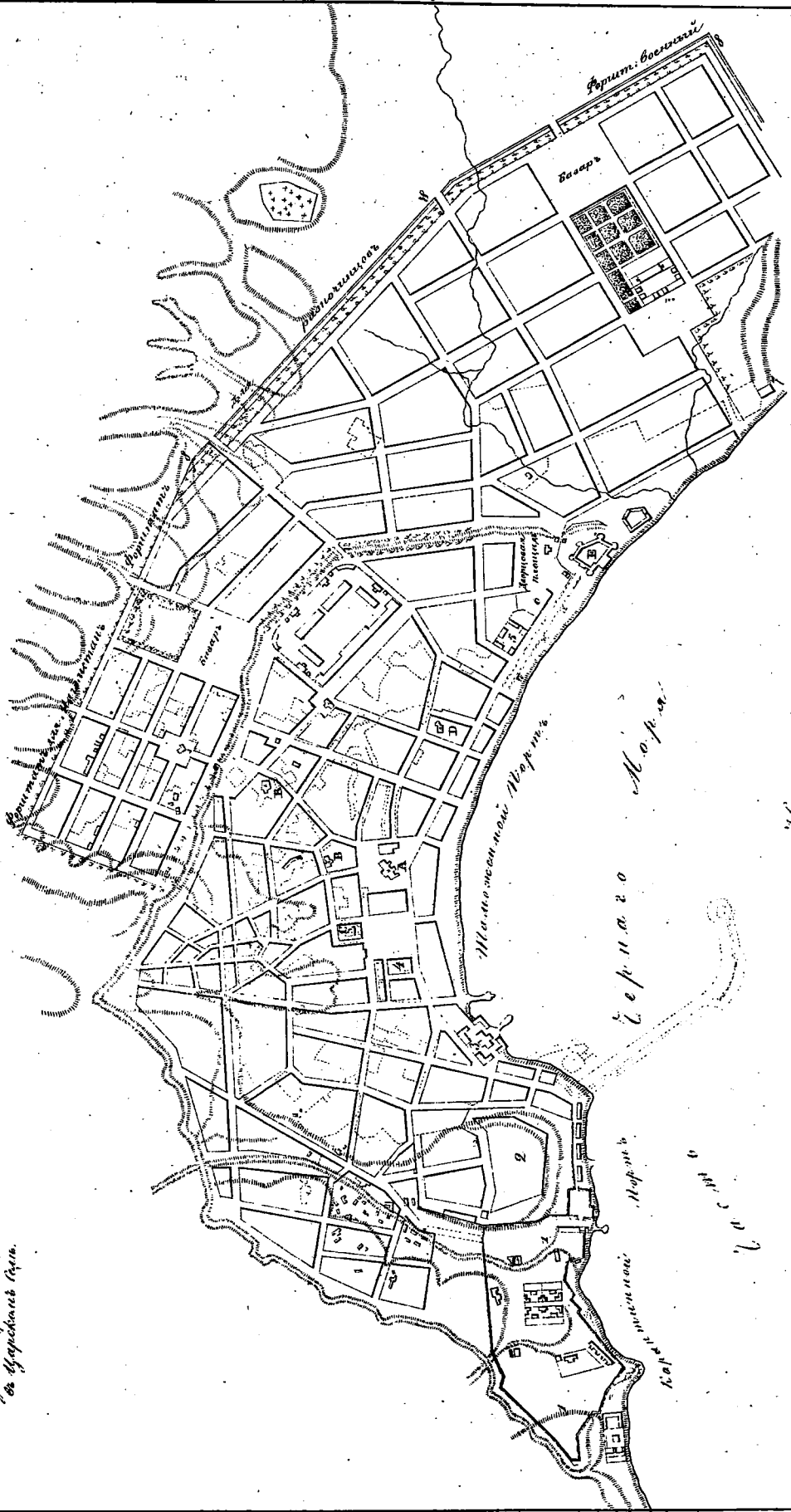

Составленъ планъ турецкой: А) Казенной, покрывающей тѣмъ же каменнымъ, обсаженными строениями въ четырехъ углахъ минаретъ. Б) Амуралтійскаго. В) Пашинскаго подъ водою (проездомъ) С) Бора Мухаммедовскаго. Д) Кладбища. Е) Арсенала.

Всѣмъ укрепленамъ:

Крестовина, покрывающая тѣмъ же каменнымъ, а окрестно красною побою въ форте пещеры, публичныя и обсаженныя лавою, и протія строения. 1) Д. А. А. Турецкаго торговаго баша съ садикомъ. 2) Д. А. А. Сороковскаго турецкаго жванъ то, Мерванъ, Котиминскаго Дюда и др. 3) Д. А. А. Францова въ биссинами. 4) Паша въ Демисевровъ. 5) Д. А. А. Оубасара. Преса по сему плану върствъ 475.

ПЛАНЪ Таврической Губернии ГОРОДУ ФЕОДОСИИ.

Наблюдения на писано составлено
Сво. Императорского Величества
Генерал-майора
А. И. Давыдова
Въ Февраль 1877 года
въ Царском Селѣ.



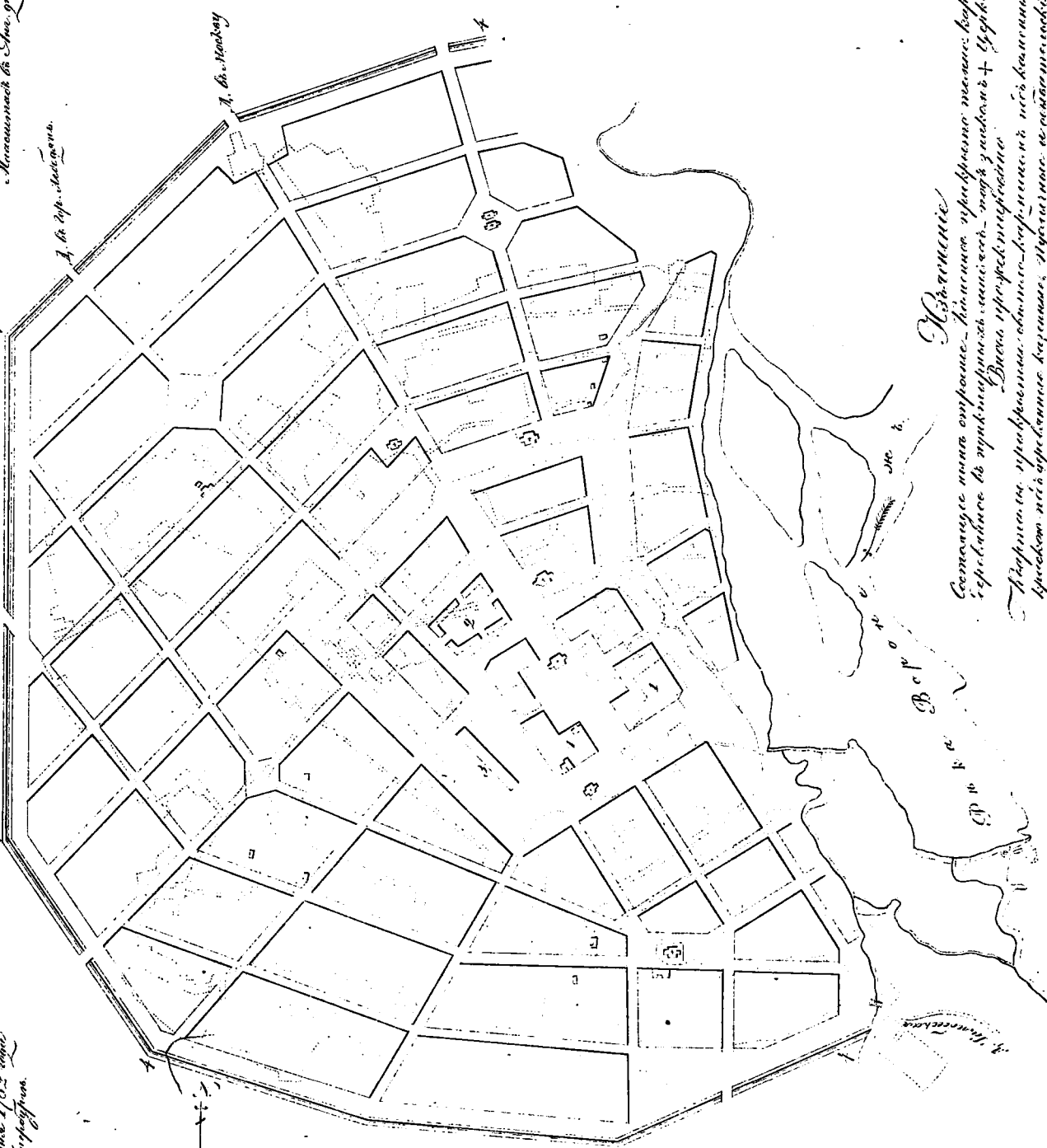
Имяхъ:

Составилъ планъ города: капитанъ поручикъ Михаилъ Владимировъ, бывшій въ артиллеріи, чинъ капитанъ, лейт-бригадиръ Куроп. А. Серковъ съ Александромъ Мельникомъ и съ французомъ: В. Франсуа Серванъ. Составилъ планъ: В. Франсуа Серванъ, В. Рудольфовичъ, артиллерійскій офицеръ.
Въ Февраль 1877 года.
Въ Царском Селѣ.

Генералъ 676.

ПЛАНЪ Исаиинскыи-Императорскыи Города КОЗЛОВЪ.

Исаиинскыи Императорскыи
Городъ Козловъ
Городъ Козловъ
Городъ Козловъ



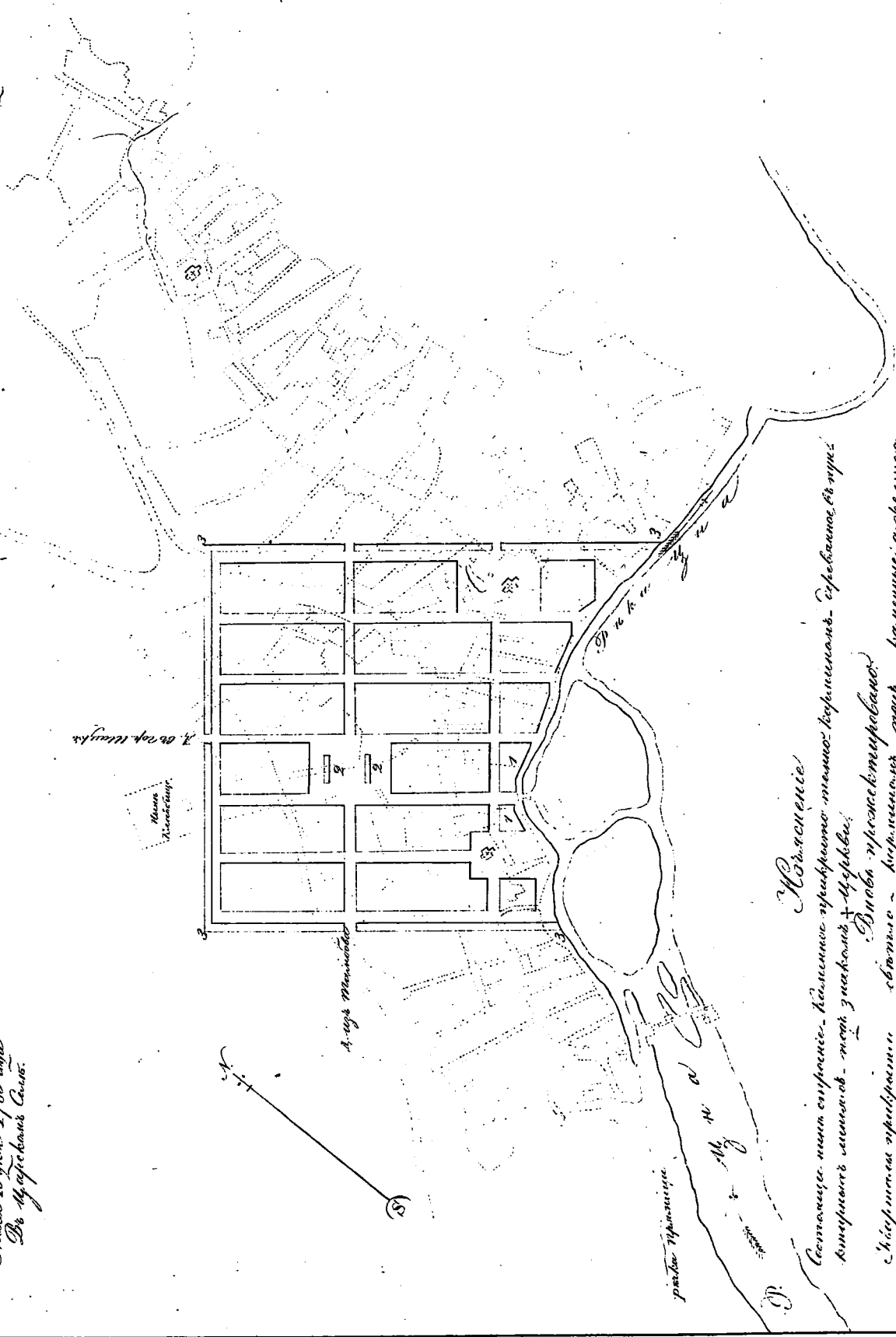
Замечаніе

Составленъ планъ города Козлова Императорскою Военною Инженерною Канцеляріею въ 1812 году. Планъ составленъ по плану, составленному въ 1808 году. Планъ составленъ по плану, составленному въ 1808 году. Планъ составленъ по плану, составленному въ 1808 году.



Указом Высочайшим, повелевающим составить
 для Императорского Дворцового управления
 планы по плану
 Магистраль 10 кв. в. 1785 года
 В Императорском Дворце.

ПЛАНЪ
 Мамбоекской Магистральской
 ГОРОДА МОРИШАНСКУ.

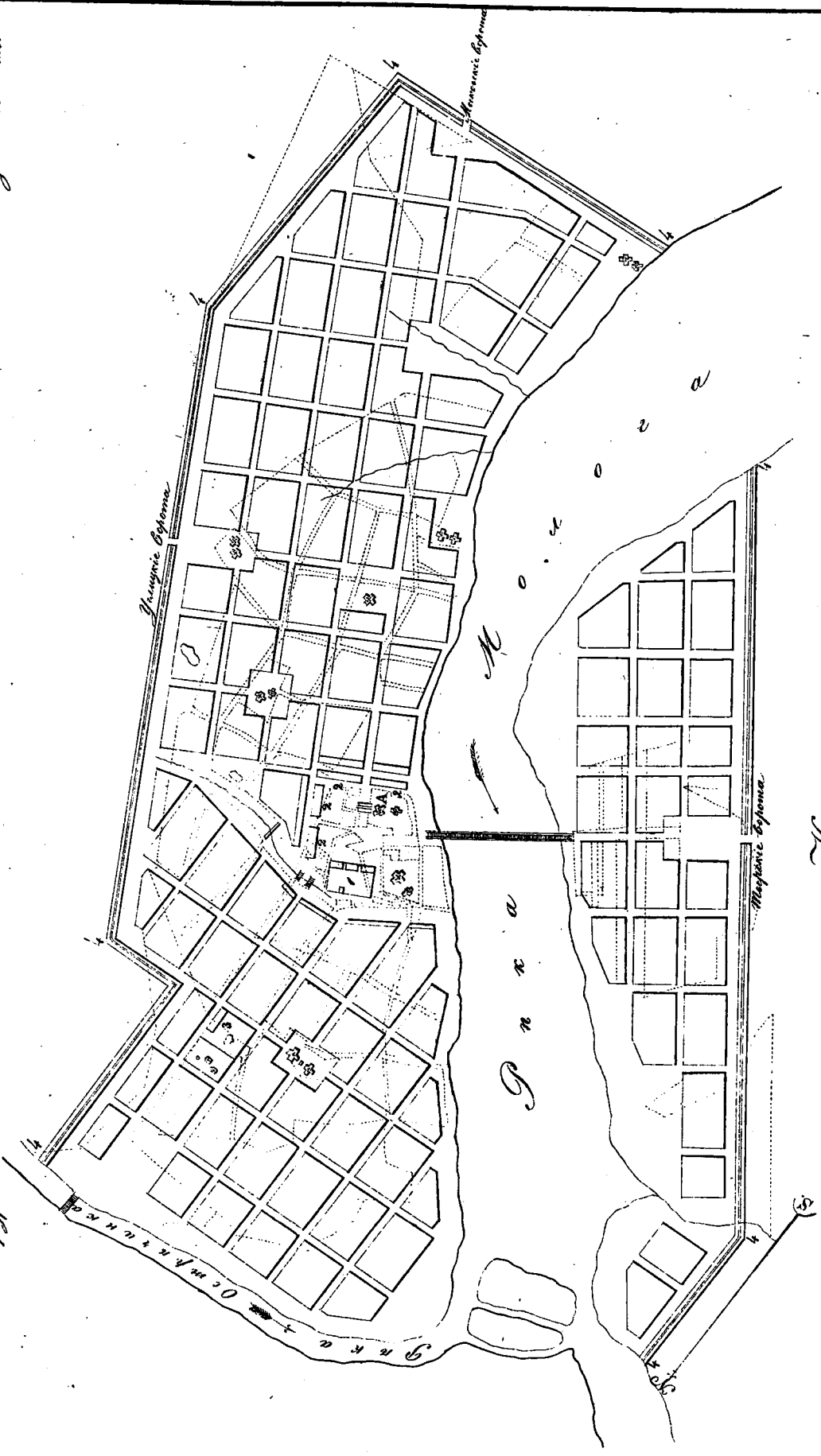


Замечание

Составлен план селения, каменные строения только выделены. Сделанное в 1785 году.
 Кирпичные строения - по плану 1785 года.
 Численные строения - каменные, кирпичные, деревянные, глиняные и другие, каменные, а также
 в плане строения каменные, глиняные и другие, каменные, а также в плане строения.
 Сделан в 1785 году. В Дворце Императорском.

ПЛАНЪ ШЕРСКОГО ГОРОДИЩА ГОРОДУ БѢЖЦКУ.

На основании плана, составленного
Св. Императорскаго Величества
Генерал-Маіора по сауду
Николаемъ Александровичемъ
Въ Санктпетербургѣ.

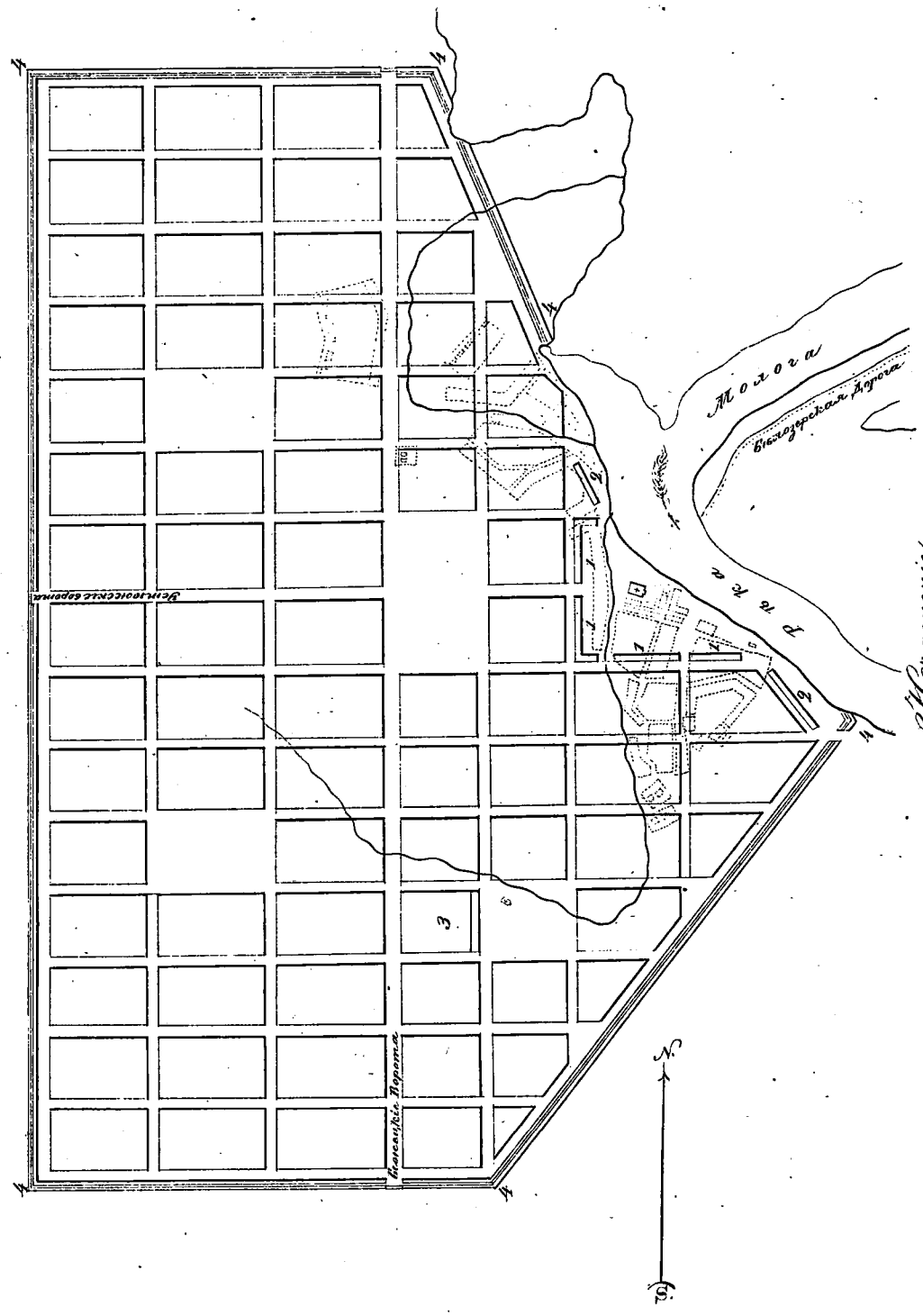


Поясненіе.
Составляющее нынѣ селеніе — нынѣшнее по древнему плану — Шерское отъ пущи —
пущинской земли, — Пуща знавалася и урочище А Селби и Кашовская

Вновь проектировано:
Шерскимъ и урочище святии — Шерскимъ подъ Кашовскіи, и нынѣшнее нынѣшнее
Шерское Кашовскіи, Пущинскіи и Селбиинскіи дачи, и урочище нынѣшнее — Діе
Кашовскіи селеніи, и Діе Шерское селеніи, и Діе Шерское селеніи, и Діе Шерское
селеніи Шерское.

На основании плана и чертежа
 С. и П. и в соответствии с
 Витом по плану
 23 д. и 23 д. и 23 д.
 В. и 23 д. и 23 д.

ПЛАНЪ МОРСКОЙ ДУБРИНѢ ЮРДУ ВЕСЬЕГОНСКУ.

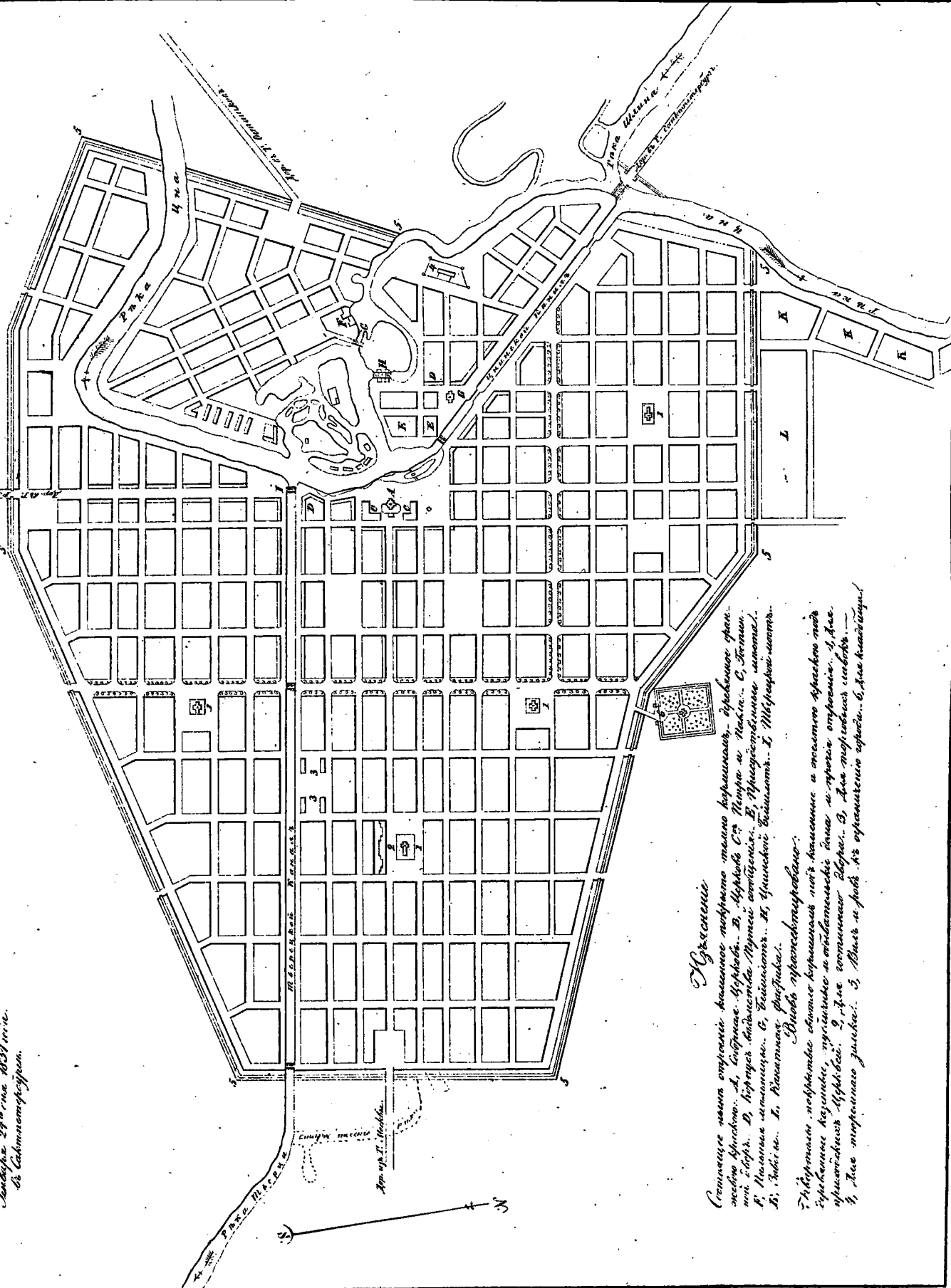


Составлено на основании плана, выданного в 1802 году. Дубринею въ 1802 году
 называли, по древнему названию, в которомъ было въ числѣ
 двѣнадцать домовъ, принадлежавшихъ дворянамъ, а остальныя
 принадлежали крестьянамъ. Въ 1802 году, по распоряженію
 правительства, въ Дубрину перенесли изъ Вологды
 12 семействъ, принадлежавшихъ дворянамъ, а остальныя
 принадлежали крестьянамъ. Въ 1802 году, по распоряженію
 правительства, въ Дубрину перенесли изъ Вологды
 12 семействъ, принадлежавшихъ дворянамъ, а остальныя
 принадлежали крестьянамъ.

ПЛАНЪ ШАРЬВСКІЙ Губерніи Городу Вышнему-Волочку.

Масштабъ въ двѣ версты 250 Саженъ.

На планѣ означены всѣмиъ особыми
Его Императорскаго Высочества Рубенъ
Введенъ по плану
Николаевъ
Году 29 числа 1834 г.
въ Кабинетъ-Его Императорскаго.

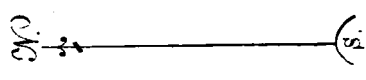
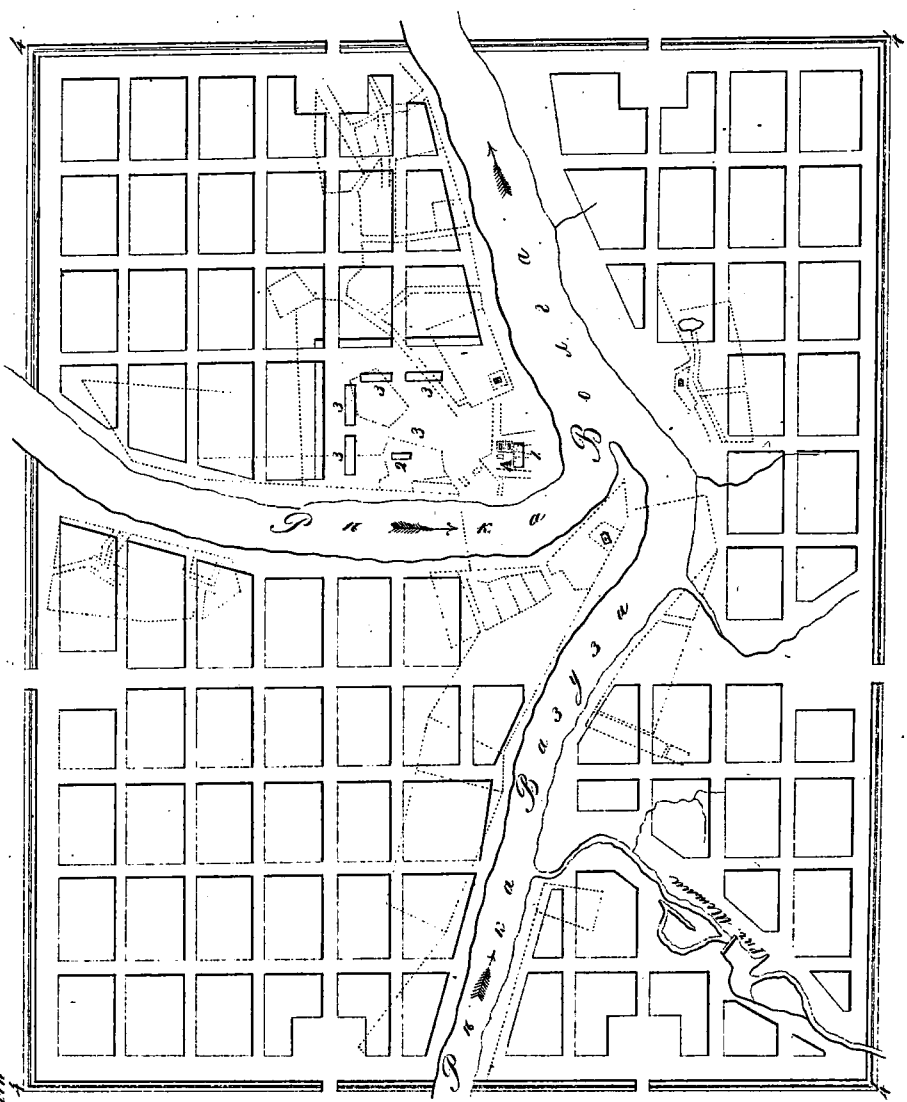


Поясненіи

Семнадцать названъ означены каменное покровное мѣсто каменитъ. Врѣвонъ фронтъ
около башни. А, Сѣвннѣе Мухоморова. В, Мухоморова Сѣ. Мухоморова Сѣ. Мухоморова
Сѣ. Мухоморова Сѣ. Мухоморова Сѣ. Мухоморова Сѣ. Мухоморова Сѣ. Мухоморова Сѣ.
Г, Мухоморова Сѣ. Мухоморова Сѣ. Мухоморова Сѣ. Мухоморова Сѣ. Мухоморова Сѣ.
Д, Мухоморова Сѣ. Мухоморова Сѣ. Мухоморова Сѣ. Мухоморова Сѣ. Мухоморова Сѣ.
Е, Мухоморова Сѣ. Мухоморова Сѣ. Мухоморова Сѣ. Мухоморова Сѣ. Мухоморова Сѣ.
Ж, Мухоморова Сѣ. Мухоморова Сѣ. Мухоморова Сѣ. Мухоморова Сѣ. Мухоморова Сѣ.
З, Мухоморова Сѣ. Мухоморова Сѣ. Мухоморова Сѣ. Мухоморова Сѣ. Мухоморова Сѣ.
И, Мухоморова Сѣ. Мухоморова Сѣ. Мухоморова Сѣ. Мухоморова Сѣ. Мухоморова Сѣ.
К, Мухоморова Сѣ. Мухоморова Сѣ. Мухоморова Сѣ. Мухоморова Сѣ. Мухоморова Сѣ.
Л, Мухоморова Сѣ. Мухоморова Сѣ. Мухоморова Сѣ. Мухоморова Сѣ. Мухоморова Сѣ.
М, Мухоморова Сѣ. Мухоморова Сѣ. Мухоморова Сѣ. Мухоморова Сѣ. Мухоморова Сѣ.
Н, Мухоморова Сѣ. Мухоморова Сѣ. Мухоморова Сѣ. Мухоморова Сѣ. Мухоморова Сѣ.
О, Мухоморова Сѣ. Мухоморова Сѣ. Мухоморова Сѣ. Мухоморова Сѣ. Мухоморова Сѣ.
П, Мухоморова Сѣ. Мухоморова Сѣ. Мухоморова Сѣ. Мухоморова Сѣ. Мухоморова Сѣ.
Р, Мухоморова Сѣ. Мухоморова Сѣ. Мухоморова Сѣ. Мухоморова Сѣ. Мухоморова Сѣ.
С, Мухоморова Сѣ. Мухоморова Сѣ. Мухоморова Сѣ. Мухоморова Сѣ. Мухоморова Сѣ.
Т, Мухоморова Сѣ. Мухоморова Сѣ. Мухоморова Сѣ. Мухоморова Сѣ. Мухоморова Сѣ.
У, Мухоморова Сѣ. Мухоморова Сѣ. Мухоморова Сѣ. Мухоморова Сѣ. Мухоморова Сѣ.
Ф, Мухоморова Сѣ. Мухоморова Сѣ. Мухоморова Сѣ. Мухоморова Сѣ. Мухоморова Сѣ.
Х, Мухоморова Сѣ. Мухоморова Сѣ. Мухоморова Сѣ. Мухоморова Сѣ. Мухоморова Сѣ.
Ц, Мухоморова Сѣ. Мухоморова Сѣ. Мухоморова Сѣ. Мухоморова Сѣ. Мухоморова Сѣ.
Ч, Мухоморова Сѣ. Мухоморова Сѣ. Мухоморова Сѣ. Мухоморова Сѣ. Мухоморова Сѣ.
Ш, Мухоморова Сѣ. Мухоморова Сѣ. Мухоморова Сѣ. Мухоморова Сѣ. Мухоморова Сѣ.
Щ, Мухоморова Сѣ. Мухоморова Сѣ. Мухоморова Сѣ. Мухоморова Сѣ. Мухоморова Сѣ.
Ъ, Мухоморова Сѣ. Мухоморова Сѣ. Мухоморова Сѣ. Мухоморова Сѣ. Мухоморова Сѣ.
Ы, Мухоморова Сѣ. Мухоморова Сѣ. Мухоморова Сѣ. Мухоморова Сѣ. Мухоморова Сѣ.
Э, Мухоморова Сѣ. Мухоморова Сѣ. Мухоморова Сѣ. Мухоморова Сѣ. Мухоморова Сѣ.
Ю, Мухоморова Сѣ. Мухоморова Сѣ. Мухоморова Сѣ. Мухоморова Сѣ. Мухоморова Сѣ.
Я, Мухоморова Сѣ. Мухоморова Сѣ. Мухоморова Сѣ. Мухоморова Сѣ. Мухоморова Сѣ.

ПЛАНЪ МѢСТНОЙ ДУХОВНОЙ ГОРОДУ ЗУБЦОВУ.

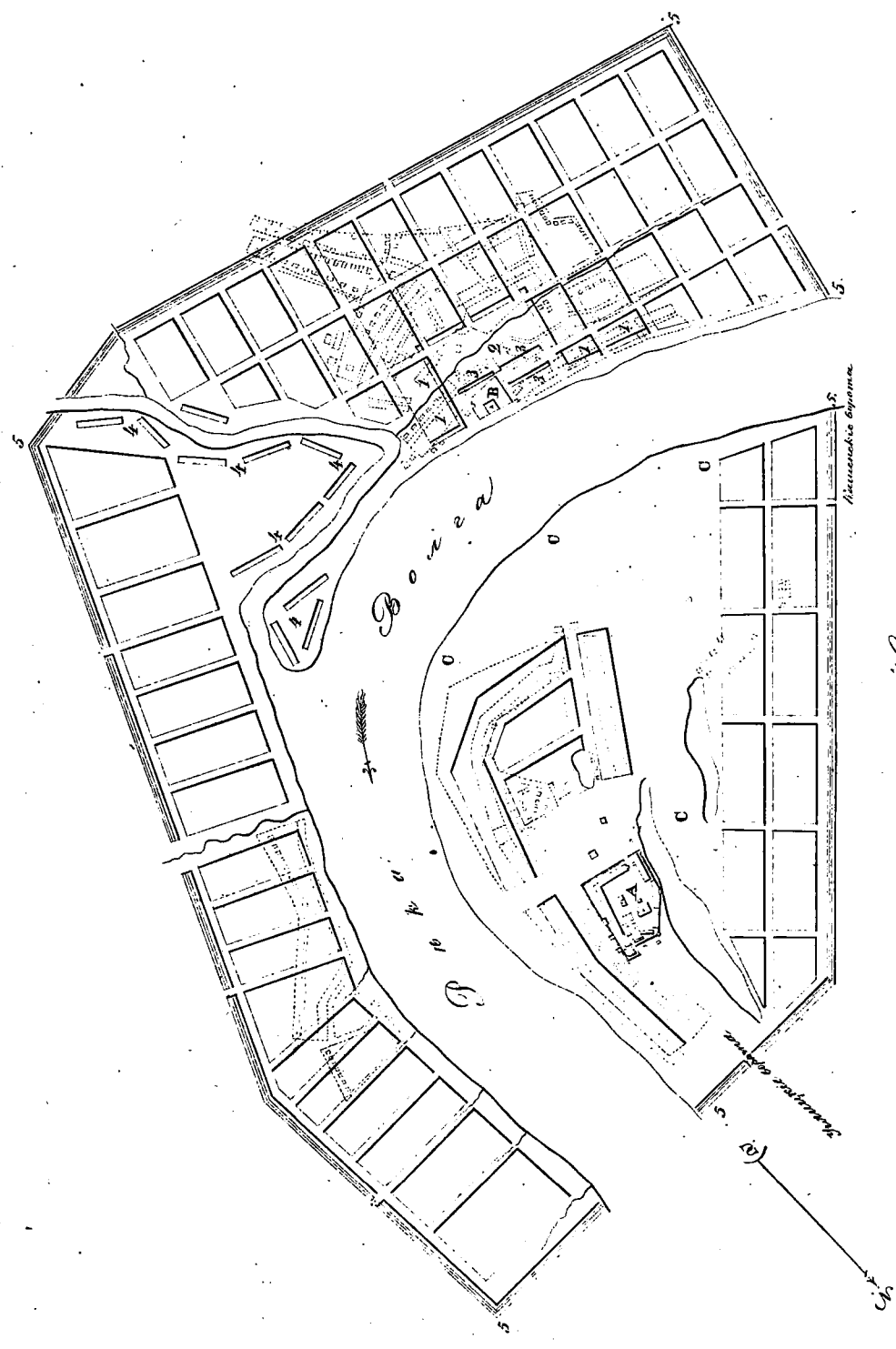
На основании данных съименован
Ея Императорскаго Величества Румян
Цинвильскаго Генерала
Плана изъ данъ 1788 года
Въ Санктпетербургѣ



Изъясненіе:
Средняя часть суровиі - бывшее мѣсто - Кирмилосъ, - Деревянное въ полу-
мѣстѣ мѣсто - Подъ мѣстомъ 3 горномъ. А Прѣчь каменныя земляныя вѣсны,
въ мѣстѣ Соборная церковь Юлія Пасквильскаго.
Въ мѣстѣ мѣсто - Кирмилосъ, - Деревянное въ полу-
мѣстѣ мѣсто - Подъ мѣстомъ 3 горномъ. А Прѣчь каменныя земляныя вѣсны,
въ мѣстѣ Соборная церковь Юлія Пасквильскаго.
Въ мѣстѣ мѣсто - Кирмилосъ, - Деревянное въ полу-
мѣстѣ мѣсто - Подъ мѣстомъ 3 горномъ. А Прѣчь каменныя земляныя вѣсны,
въ мѣстѣ Соборная церковь Юлія Пасквильскаго.

Изъяснительная записка, составленная
Евг. Панинским, по плану города Калыгина
Составлена 23-го июля 1866 года
Въ Императорскомъ Синоде.

ПЛАНЪ ПЛОЩАДИ Губернскій ГОРОДУ КАЛЫГИНУ.



ИЗЪЯСНЕНІЕ

Составленъ этотъ планъ: каменное небувано много купеческаго квартала въ
Панинскомъ городѣ, по плану въ 1866 году. А. Панинскимъ Калыгинъ. В. Калыгинъ
Михайловъ. С. Панинское. Водя въ городѣ, мѣсто.
Калыгинъ небувано каменнаго купеческаго квартала, а каменнаго квартала
Калыгинъ небувано. Купеческаго квартала, а каменнаго квартала. Калыгинъ
Калыгинъ небувано. Купеческаго квартала, а каменнаго квартала. Калыгинъ
С. Панинское. Водя въ городѣ, мѣсто.

ПЛАНЪ МОРСКОЙ СУХОЙИ ГОРОДУ КАШИНУ.

Начертана и выдана въ печать по повелению
Ее Императорскаго Величества
Внѣшняя Канцелярiя
Въ С. Петербургѣ.

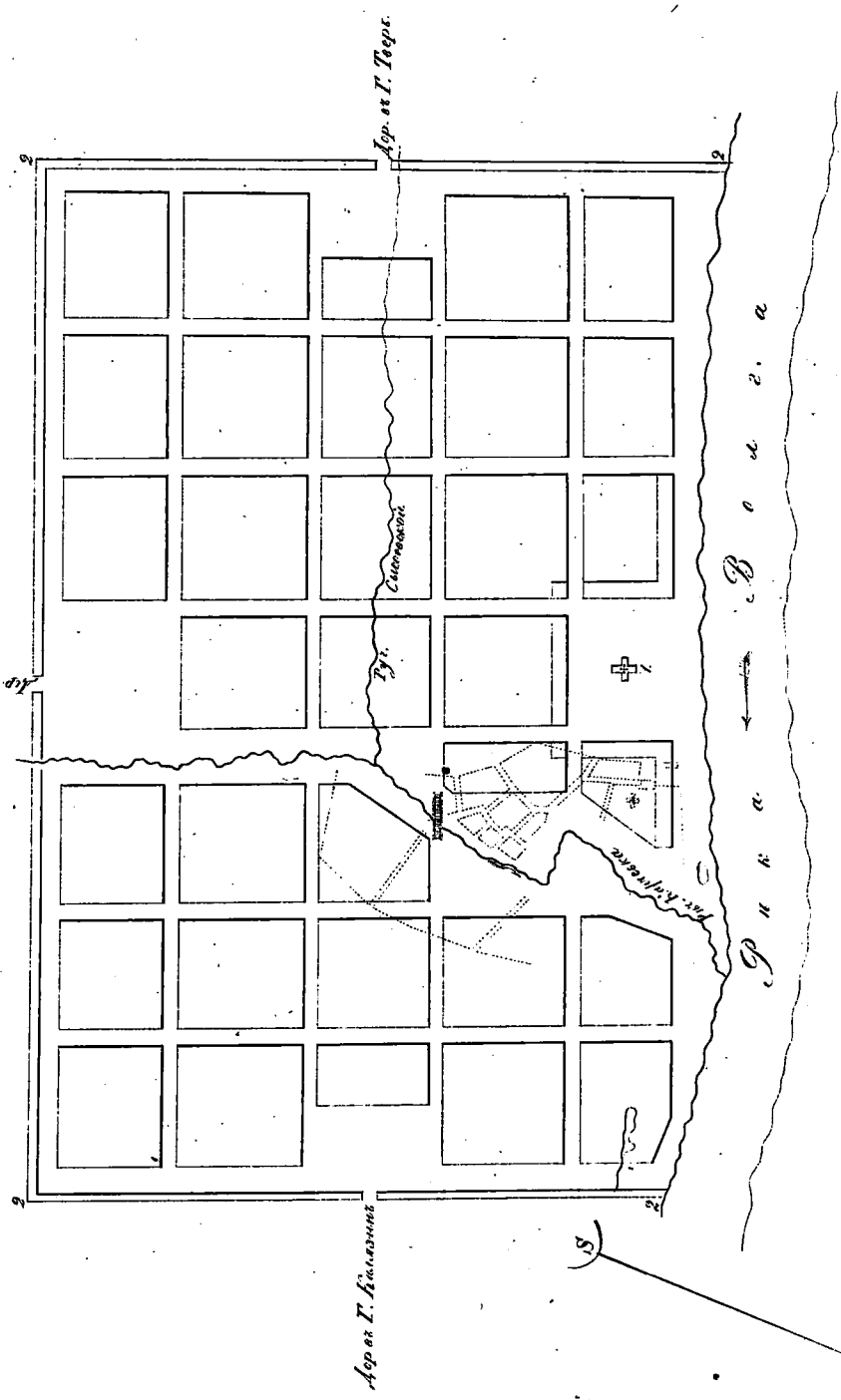


Объясненiе
Сюда иже нѣкогда имперiи, въ нѣмъ похороше мѣсто, купившая. Дурнаго же купившаго мѣста
погубившаго и купившаго. А Соловѣ. В Кашинѣ купившаго мѣста. С Греческой Ананасъ Монахъ.
отъ... Д. Императоръ Александръ Первый. Снова купившаго мѣста.
Кашинѣ, купившаго мѣста, купившаго мѣста, купившаго мѣста, купившаго мѣста, купившаго мѣста.
мѣста, купившаго мѣста, купившаго мѣста, купившаго мѣста, купившаго мѣста, купившаго мѣста.
Кашинѣ, купившаго мѣста, купившаго мѣста, купившаго мѣста, купившаго мѣста, купившаго мѣста.
Кашинѣ, купившаго мѣста, купившаго мѣста, купившаго мѣста, купившаго мѣста, купившаго мѣста.



ПЛАНЪ МОСКОВСКОЙ ГУБЕРНІИ ГОРОДУ КОРЧЕВЪ.

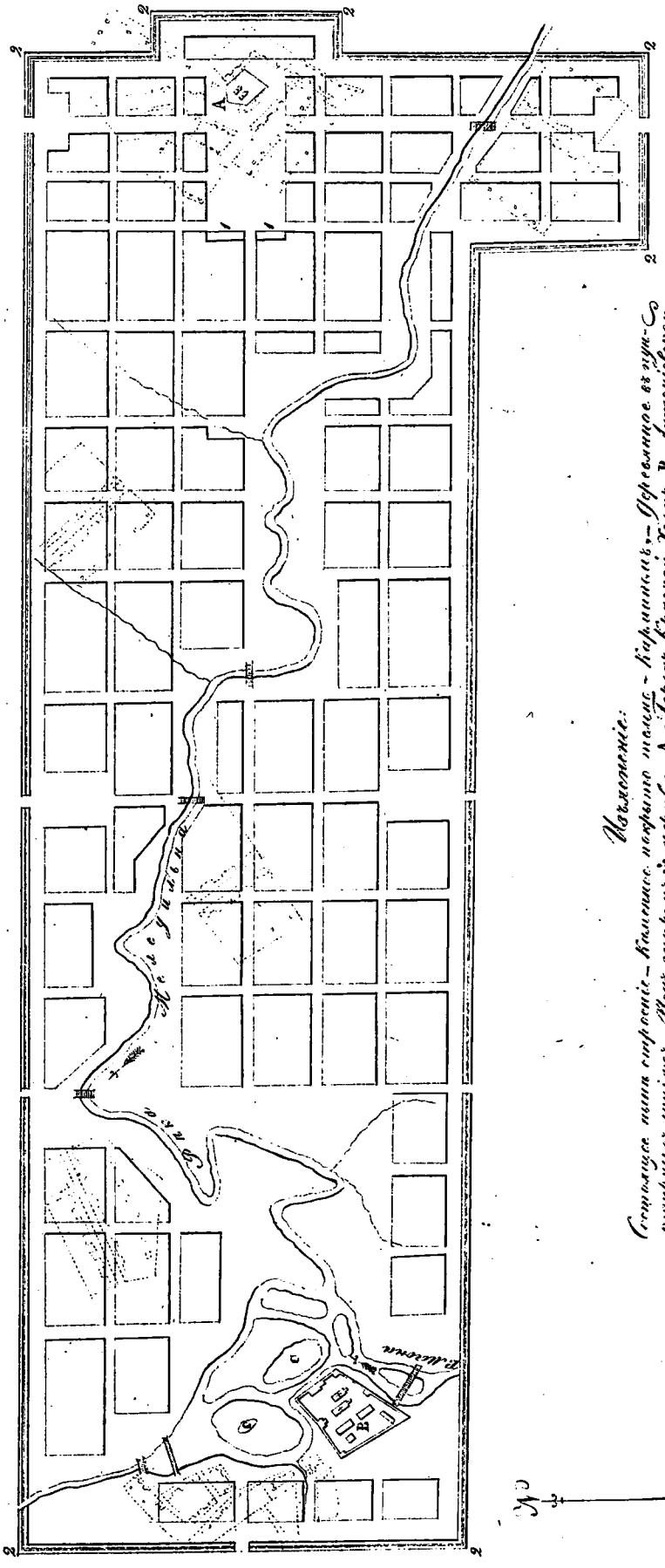

На основании и по плану составленному
Св. Императорскаго Величества инженера
Губерн. А. Г. Б. 1864 года.
Изъ Санктпетербурга.



Поясненіе:
Самыяго чина мѣстныя гражданскаго инженера - Полякова и др.
Въ видѣ прѣдварительнаго:
Доклада по поводу составленнаго плана - Кривой рѣки, и о томъ, какъ она протекаетъ по сѣверу -
западъ къ югу въ Рязанскую и Владимирскую губерніи. Л. П. П. 1864 года.
2. Въ видѣ прѣдварительнаго Доклада

ПЛАНЪ МѢСТНОСТИ ТУСЕНІИ ГОРОДА БРАСНОМУ ХОЛМУ.

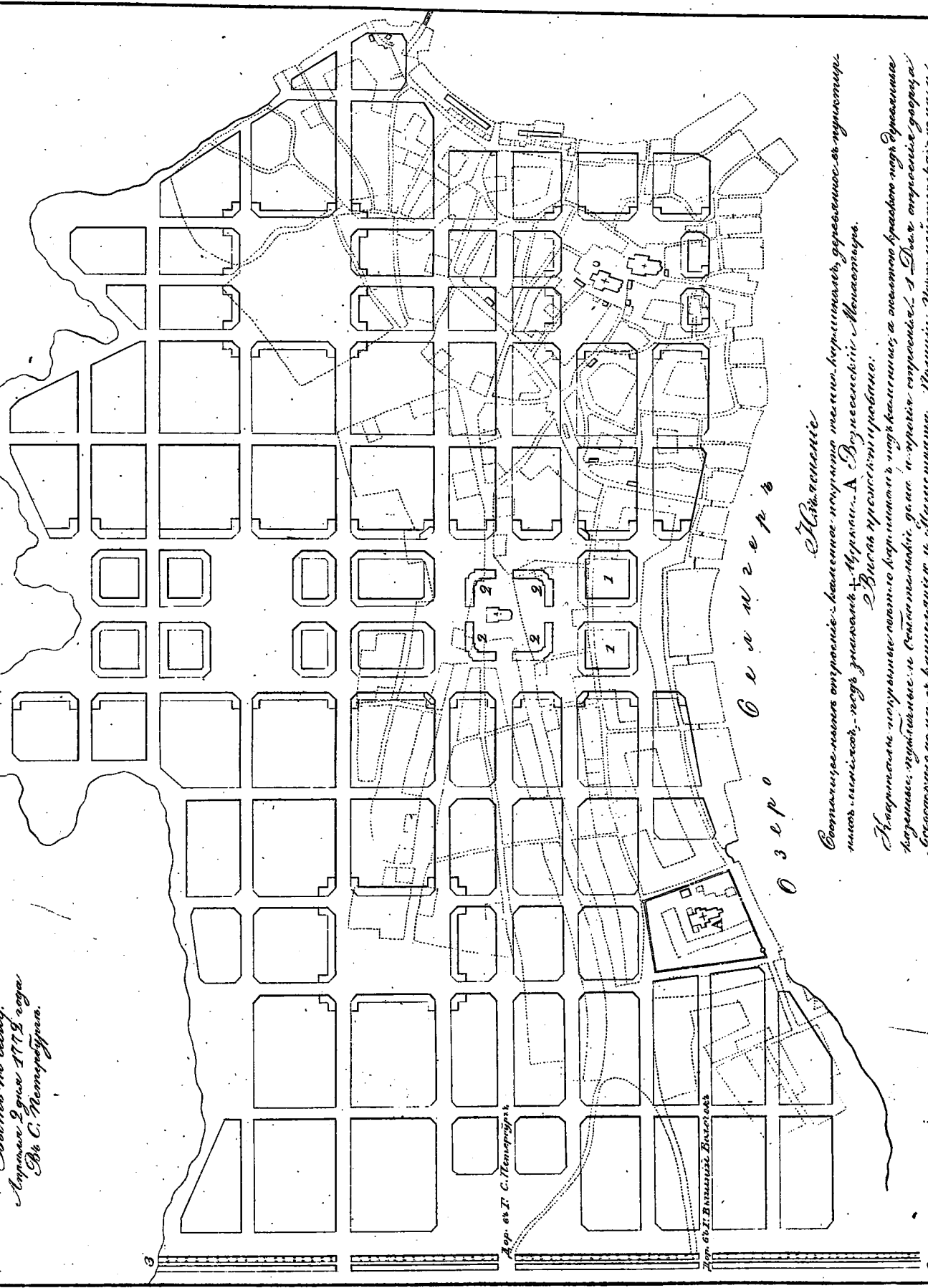
На основании плановъ составленъ
Съ МѢСТНОСТЕЙ ВОЕННАГО ВѢДОМСТВА
Съ МѢСТНОСТЕЙ ВОЕННАГО ВѢДОМСТВА
Съ МѢСТНОСТЕЙ ВОЕННАГО ВѢДОМСТВА



Поясненіе:
Составленъ на основании плановъ Военнаго Вѣдомства. Составленъ на основании плановъ Военнаго Вѣдомства. Составленъ на основании плановъ Военнаго Вѣдомства.
Составленъ на основании плановъ Военнаго Вѣдомства. Составленъ на основании плановъ Военнаго Вѣдомства. Составленъ на основании плановъ Военнаго Вѣдомства.
Составленъ на основании плановъ Военнаго Вѣдомства. Составленъ на основании плановъ Военнаго Вѣдомства. Составленъ на основании плановъ Военнаго Вѣдомства.

ПЛАНЪ Монастырской Губернш Городу ОСТАШКОВУ.

На основании плана составленного
Евм. Монастырской Воеводой
Вытъ по плану
Апрель 2 дня 1772 года
Въ С. Петербурге.



Дворъ въ Т. С. Петербурге

Дворъ въ Т. В. Петербурге

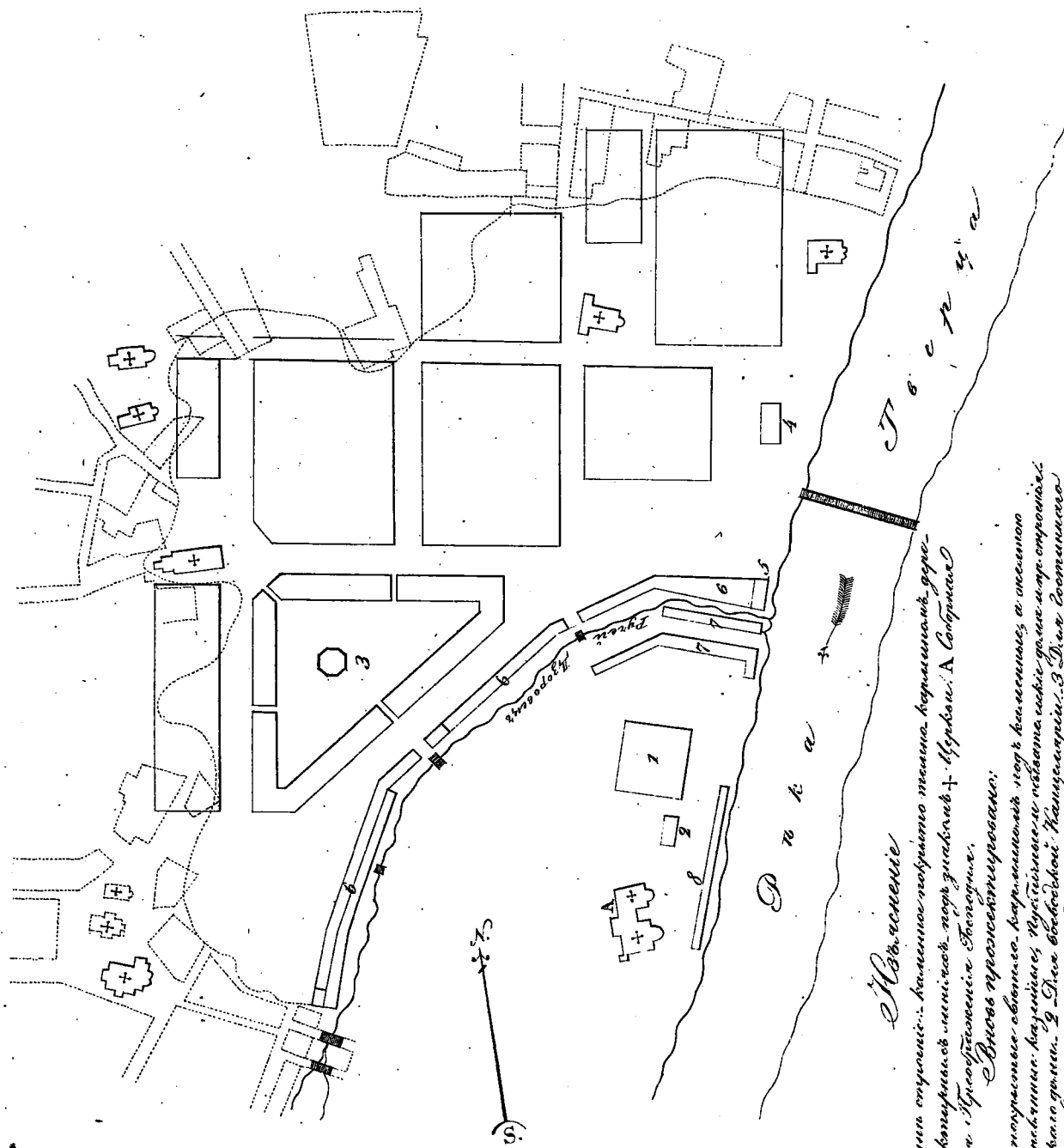
Пояснение

Составлено на основании плана составленного Евм. Монастырской Воеводой. Масштабъ въ Аршинъ: 100 Саженъ.
1. Восточная часть монастыря.
2. Восточная часть монастыря.
3. Восточная часть монастыря.

Копия плана, полученная от бывшего
Е. в. Контрразведывательного Штаба
Восточного фронта.
Май 2 года 1967 года

ПЛАНЪ Монастыря Троицкаго Города ТОРЖКУ.

Масштабъ 1:50 000
1 см. = 500 м.

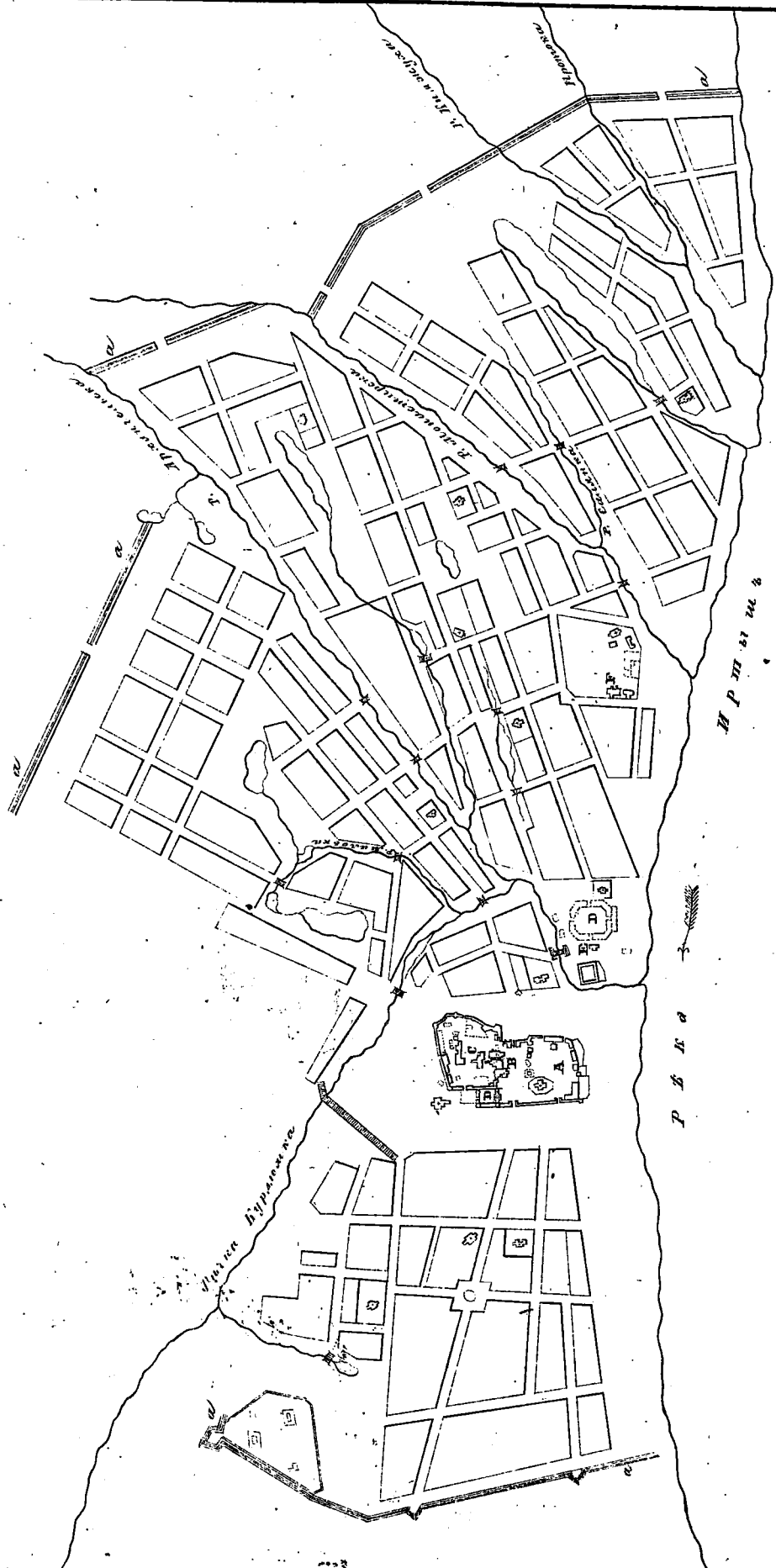


Описание

Составляет план церкви: 1. Каменная соборная церковь, каменная, готическая, в стиле классицизма, с колокольней и звонницей. 2. Две небольшие церкви, каменные, в стиле классицизма. 3. Две часовни, каменные, в стиле классицизма. 4. Две часовни, каменные, в стиле классицизма. 5. Две часовни, каменные, в стиле классицизма. 6. Две часовни, каменные, в стиле классицизма. 7. Две часовни, каменные, в стиле классицизма. 8. Две часовни, каменные, в стиле классицизма.

ПЛАНЪ ДУБРОВИЦКАМУ ГОРОДУ ТОБОЛЬСКУ.

Масштабъ в 1/100000. Длина 2000 Саженей.



На основаніи плановъ составленъ
Св. Императорскими Высочайшими
Дворами по плану
Копія 10 вѣкъ 1784 года
в. С. Магницкія.

Использованіе

Самое высокое строеніе: каменное покрытое тесомъ каменное, древнее въ архитектурныхъ видахъ, въ южной & северной. А. Церковь. В. Соборная. Курганъ. С. Архидіеконовъ. Дворъ. Д. Военныя казармы. Е. Магистратъ. Ф. Земельной Канцелярія.

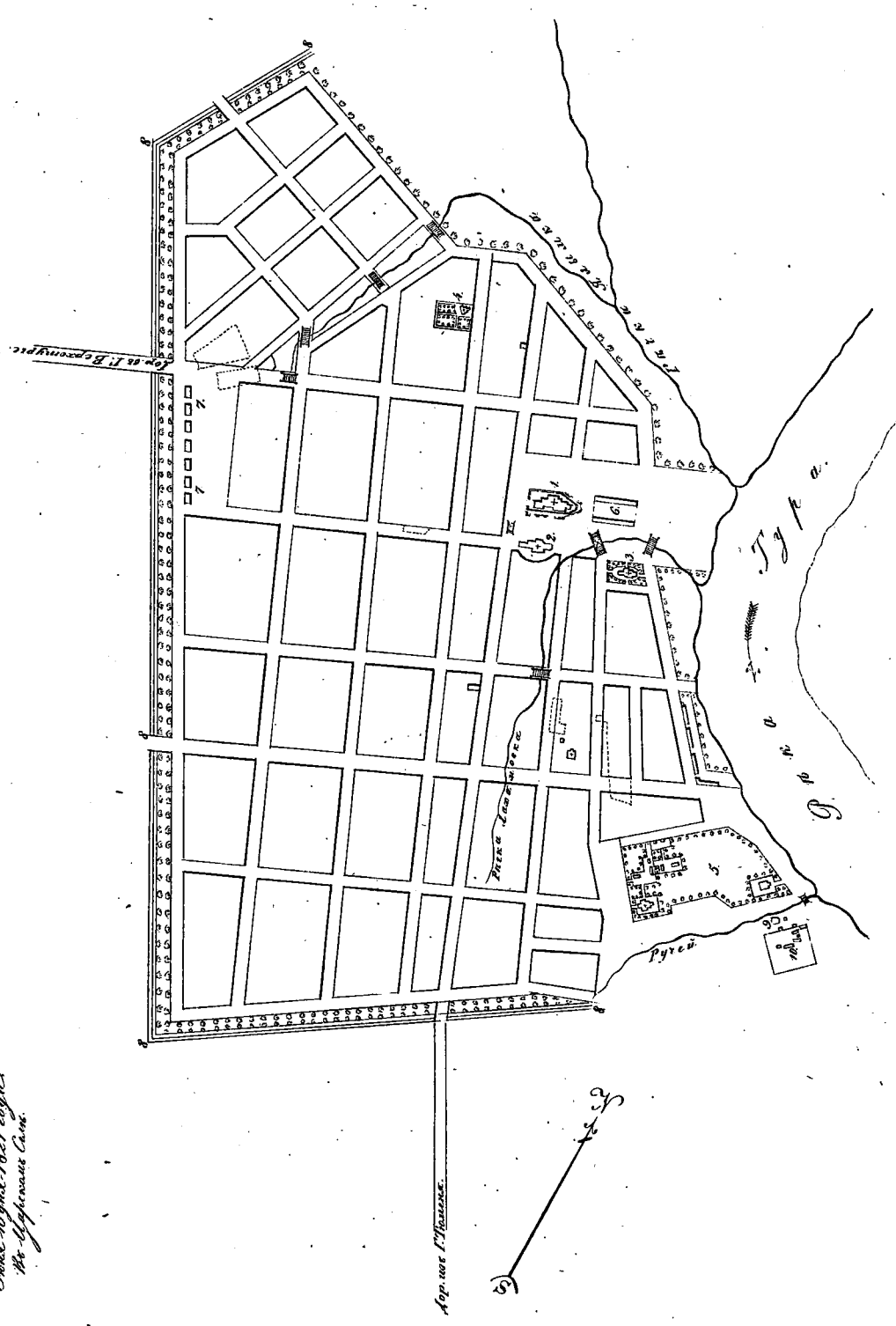
Въ видѣ предостереженія

Каменные, покрытые тесомъ каменныя, а также каменныя, древнее, въ архитектурныхъ видахъ, въ южной & северной. В. Соборная. Курганъ. С. Архидіеконовъ. Дворъ. Д. Военныя казармы. Е. Магистратъ. Ф. Земельной Канцелярія.

ПЛАНЪ ТОВАРСКАЯ ГИОРНИ ГОРОДЪ ТУРИНСКУ.

На туринскъ имать поимено
Св. Кирпачаголова Давидоваго
Св. на селу.
Св. Кирпачаголова
Св. Кирпачаголова
Св. Кирпачаголова

Масштабъ отъ 1 до 1000000



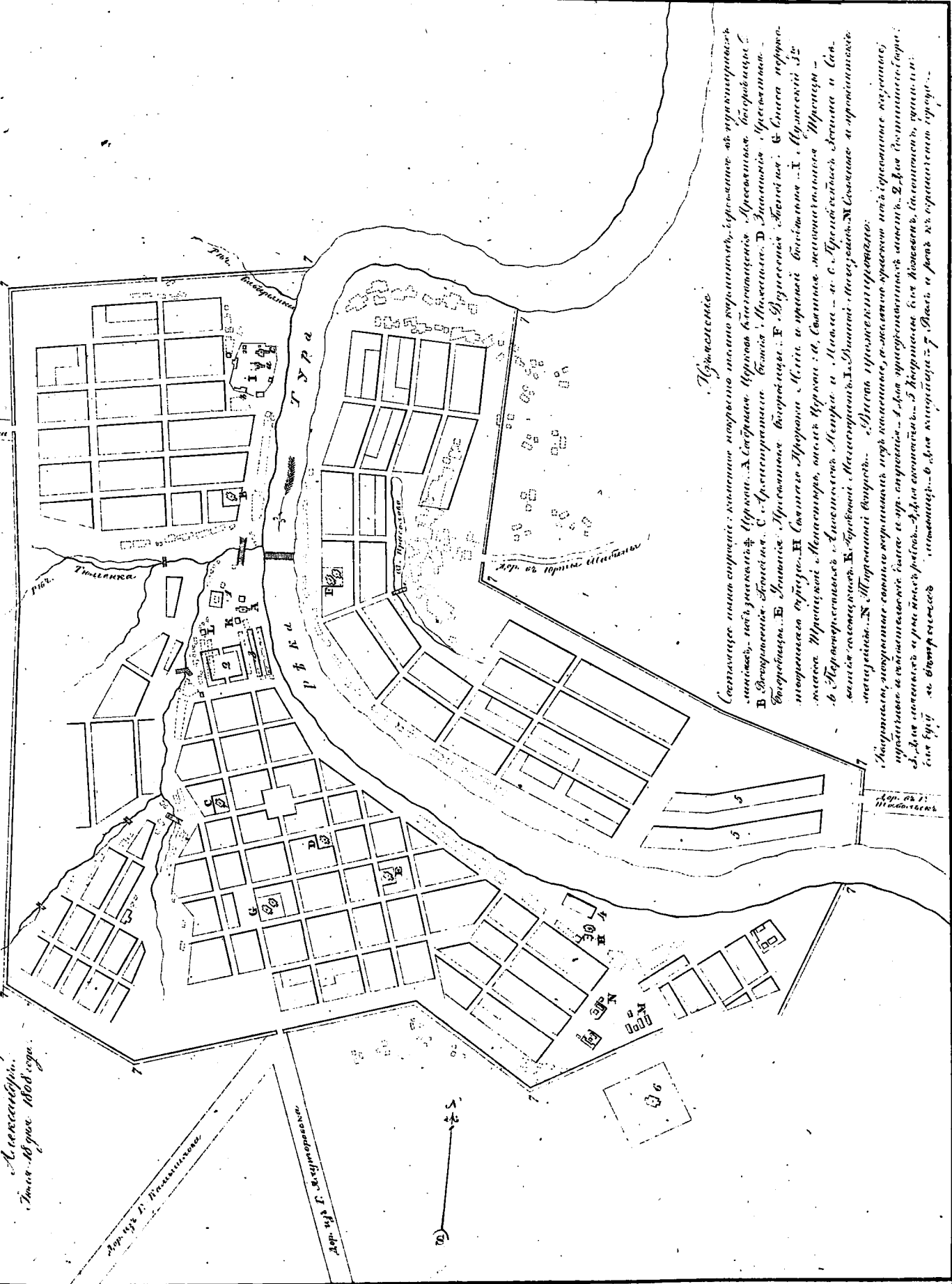
Именованіе:

Постройки покрывае сѣтно-красная глина и кирпичъ, а житою зрѣлымъ перебраннымъ пшеницею,
Пшеницею и овсянкою, да и зрѣлою пшеницею.— 1. Св. Кирпачаголова, 2. Св. Давидоваго, 3. Св. Кирпачаголова, 4. Св. Давидоваго, 5. Св. Кирпачаголова, 6. Св. Давидоваго, 7. Св. Кирпачаголова, 8. Св. Давидоваго, 9. Св. Кирпачаголова, 10. Св. Давидоваго, 11. Св. Кирпачаголова, 12. Св. Давидоваго, 13. Св. Кирпачаголова, 14. Св. Давидоваго, 15. Св. Кирпачаголова, 16. Св. Давидоваго, 17. Св. Кирпачаголова, 18. Св. Давидоваго, 19. Св. Кирпачаголова, 20. Св. Давидоваго, 21. Св. Кирпачаголова, 22. Св. Давидоваго, 23. Св. Кирпачаголова, 24. Св. Давидоваго, 25. Св. Кирпачаголова, 26. Св. Давидоваго, 27. Св. Кирпачаголова, 28. Св. Давидоваго, 29. Св. Кирпачаголова, 30. Св. Давидоваго, 31. Св. Кирпачаголова, 32. Св. Давидоваго, 33. Св. Кирпачаголова, 34. Св. Давидоваго, 35. Св. Кирпачаголова, 36. Св. Давидоваго, 37. Св. Кирпачаголова, 38. Св. Давидоваго, 39. Св. Кирпачаголова, 40. Св. Давидоваго, 41. Св. Кирпачаголова, 42. Св. Давидоваго, 43. Св. Кирпачаголова, 44. Св. Давидоваго, 45. Св. Кирпачаголова, 46. Св. Давидоваго, 47. Св. Кирпачаголова, 48. Св. Давидоваго, 49. Св. Кирпачаголова, 50. Св. Давидоваго, 51. Св. Кирпачаголова, 52. Св. Давидоваго, 53. Св. Кирпачаголова, 54. Св. Давидоваго, 55. Св. Кирпачаголова, 56. Св. Давидоваго, 57. Св. Кирпачаголова, 58. Св. Давидоваго, 59. Св. Кирпачаголова, 60. Св. Давидоваго, 61. Св. Кирпачаголова, 62. Св. Давидоваго, 63. Св. Кирпачаголова, 64. Св. Давидоваго, 65. Св. Кирпачаголова, 66. Св. Давидоваго, 67. Св. Кирпачаголова, 68. Св. Давидоваго, 69. Св. Кирпачаголова, 70. Св. Давидоваго, 71. Св. Кирпачаголова, 72. Св. Давидоваго, 73. Св. Кирпачаголова, 74. Св. Давидоваго, 75. Св. Кирпачаголова, 76. Св. Давидоваго, 77. Св. Кирпачаголова, 78. Св. Давидоваго, 79. Св. Кирпачаголова, 80. Св. Давидоваго, 81. Св. Кирпачаголова, 82. Св. Давидоваго, 83. Св. Кирпачаголова, 84. Св. Давидоваго, 85. Св. Кирпачаголова, 86. Св. Давидоваго, 87. Св. Кирпачаголова, 88. Св. Давидоваго, 89. Св. Кирпачаголова, 90. Св. Давидоваго, 91. Св. Кирпачаголова, 92. Св. Давидоваго, 93. Св. Кирпачаголова, 94. Св. Давидоваго, 95. Св. Кирпачаголова, 96. Св. Давидоваго, 97. Св. Кирпачаголова, 98. Св. Давидоваго, 99. Св. Кирпачаголова, 100. Св. Давидоваго.

ПЛАНЪ МѢСТНОСТИ ГИРЯНИИ ГОРОДУ БОМЕДИО.

Масштабъ въ 1:100,000
100 200 300 400 500 600 700 800 900 1000

На местности нанесено следующее:
1. Монастырь св. Николая.
2. Монастырь св. Петра и Павла.
3. Монастырь св. Иоанна.
4. Монастырь св. Марии.
5. Монастырь св. Михаила.
6. Монастырь св. Василия.
7. Монастырь св. Давида.
8. Монастырь св. Стефана.
9. Монастырь св. Климента.
10. Монастырь св. Григория.
11. Монастырь св. Кирилла.
12. Монастырь св. Илариона.
13. Монастырь св. Макария.
14. Монастырь св. Мелхиседека.
15. Монастырь св. Никиты.
16. Монастырь св. Пантелея.
17. Монастырь св. Прохора.
18. Монастырь св. Феофана.
19. Монастырь св. Феофилакта.
20. Монастырь св. Якова.



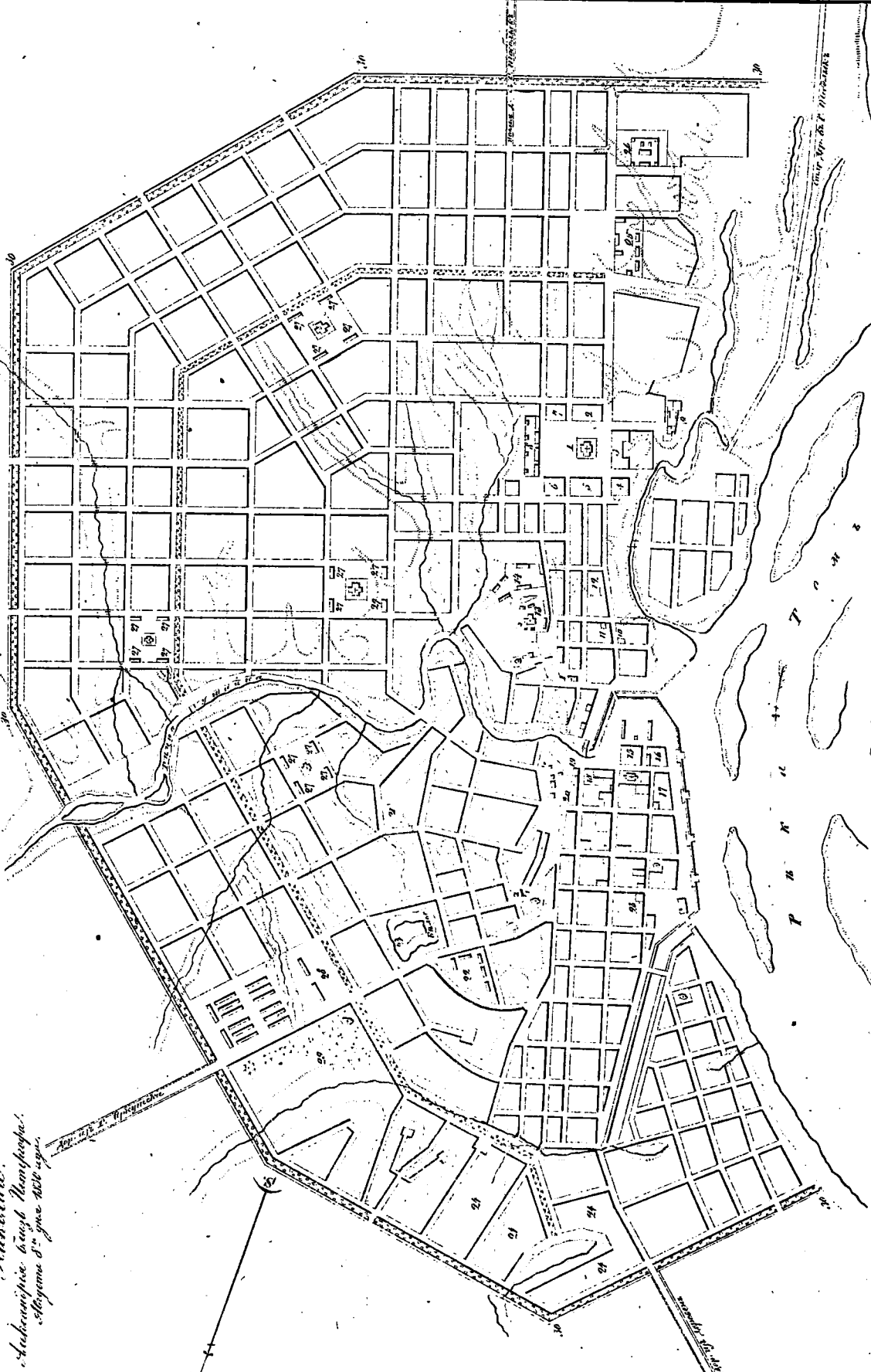
Пояснение

1. Монастырь св. Николая. 2. Монастырь св. Петра и Павла. 3. Монастырь св. Иоанна. 4. Монастырь св. Марии. 5. Монастырь св. Михаила. 6. Монастырь св. Василия. 7. Монастырь св. Давида. 8. Монастырь св. Стефана. 9. Монастырь св. Климента. 10. Монастырь св. Григория. 11. Монастырь св. Кирилла. 12. Монастырь св. Илариона. 13. Монастырь св. Макария. 14. Монастырь св. Мелхиседека. 15. Монастырь св. Никиты. 16. Монастырь св. Пантелея. 17. Монастырь св. Прохора. 18. Монастырь св. Феофана. 19. Монастырь св. Феофилакта. 20. Монастырь св. Якова.

ПЛАНъ ТѢЛОУПРАВНУЮ ТѢЛОУ-ТОМСКУ.

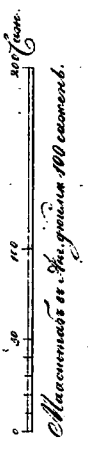
На означенномъ мѣстѣ въ 1804 году
было воздвигнуто каменное зданіе
для помѣщенія ТѢЛОУПРАВНУЮ ТѢЛОУ-ТОМСКУ.

Масштабъ 1:10000

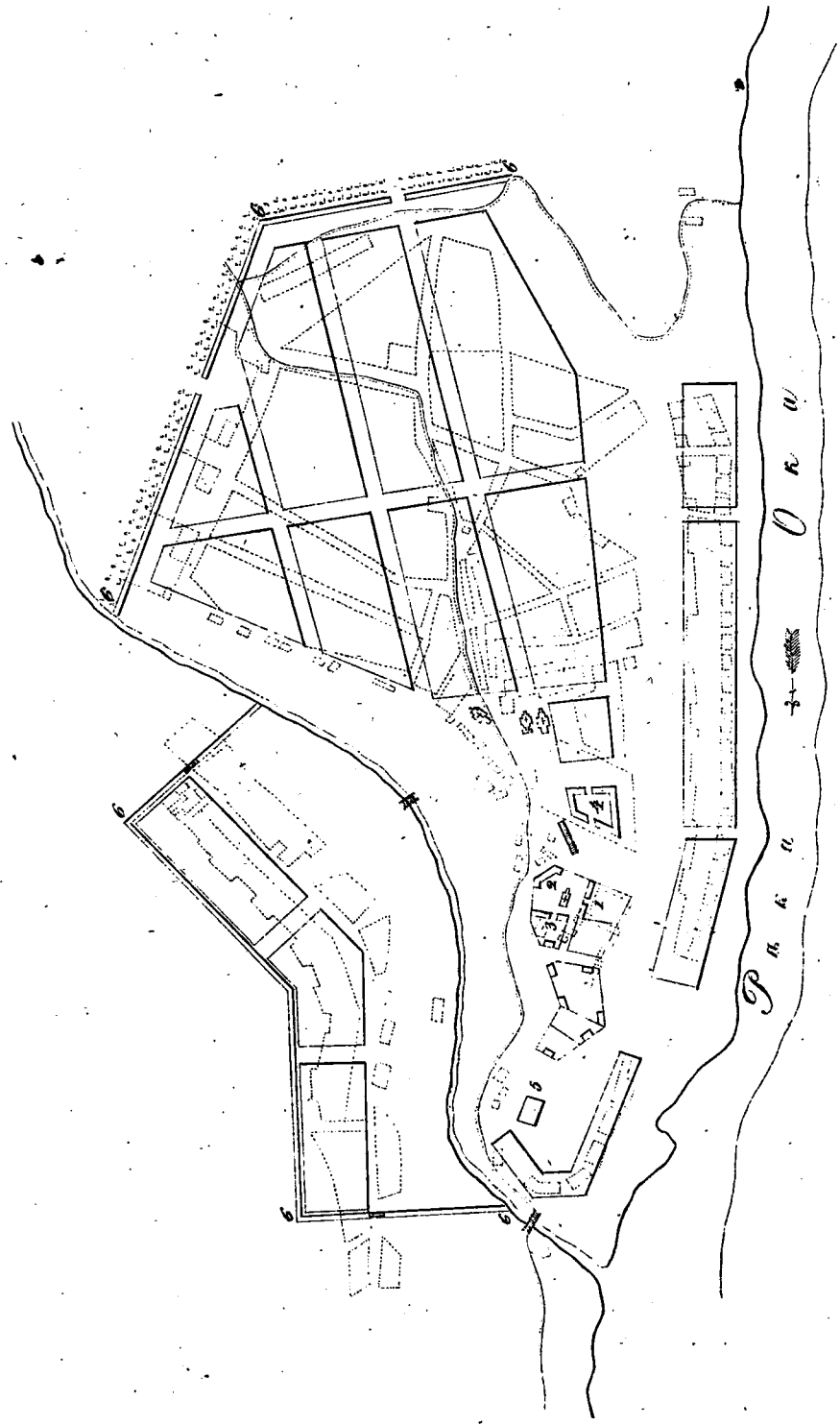


1. Зданіе для помѣщенія ТѢЛОУПРАВНУЮ ТѢЛОУ-ТОМСКУ. 2. Зданіе для помѣщенія ТѢЛОУПРАВНУЮ ТѢЛОУ-ТОМСКУ. 3. Зданіе для помѣщенія ТѢЛОУПРАВНУЮ ТѢЛОУ-ТОМСКУ. 4. Зданіе для помѣщенія ТѢЛОУПРАВНУЮ ТѢЛОУ-ТОМСКУ. 5. Зданіе для помѣщенія ТѢЛОУПРАВНУЮ ТѢЛОУ-ТОМСКУ. 6. Зданіе для помѣщенія ТѢЛОУПРАВНУЮ ТѢЛОУ-ТОМСКУ. 7. Зданіе для помѣщенія ТѢЛОУПРАВНУЮ ТѢЛОУ-ТОМСКУ. 8. Зданіе для помѣщенія ТѢЛОУПРАВНУЮ ТѢЛОУ-ТОМСКУ. 9. Зданіе для помѣщенія ТѢЛОУПРАВНУЮ ТѢЛОУ-ТОМСКУ. 10. Зданіе для помѣщенія ТѢЛОУПРАВНУЮ ТѢЛОУ-ТОМСКУ. 11. Зданіе для помѣщенія ТѢЛОУПРАВНУЮ ТѢЛОУ-ТОМСКУ. 12. Зданіе для помѣщенія ТѢЛОУПРАВНУЮ ТѢЛОУ-ТОМСКУ. 13. Зданіе для помѣщенія ТѢЛОУПРАВНУЮ ТѢЛОУ-ТОМСКУ. 14. Зданіе для помѣщенія ТѢЛОУПРАВНУЮ ТѢЛОУ-ТОМСКУ. 15. Зданіе для помѣщенія ТѢЛОУПРАВНУЮ ТѢЛОУ-ТОМСКУ. 16. Зданіе для помѣщенія ТѢЛОУПРАВНУЮ ТѢЛОУ-ТОМСКУ. 17. Зданіе для помѣщенія ТѢЛОУПРАВНУЮ ТѢЛОУ-ТОМСКУ. 18. Зданіе для помѣщенія ТѢЛОУПРАВНУЮ ТѢЛОУ-ТОМСКУ. 19. Зданіе для помѣщенія ТѢЛОУПРАВНУЮ ТѢЛОУ-ТОМСКУ. 20. Зданіе для помѣщенія ТѢЛОУПРАВНУЮ ТѢЛОУ-ТОМСКУ. 21. Зданіе для помѣщенія ТѢЛОУПРАВНУЮ ТѢЛОУ-ТОМСКУ. 22. Зданіе для помѣщенія ТѢЛОУПРАВНУЮ ТѢЛОУ-ТОМСКУ. 23. Зданіе для помѣщенія ТѢЛОУПРАВНУЮ ТѢЛОУ-ТОМСКУ. 24. Зданіе для помѣщенія ТѢЛОУПРАВНУЮ ТѢЛОУ-ТОМСКУ. 25. Зданіе для помѣщенія ТѢЛОУПРАВНУЮ ТѢЛОУ-ТОМСКУ.

**ПЛАНЪ ШКОЛЬНО ПУБЛИЧНОЙ
ГОРОДУ АЛЕКСИНУ.**



На подлинном ленточно собственном
С. А. Школьной Публичной
Бюро по плану
Адрес: в уезд. 1860 года
В. С. Школьной Публичной

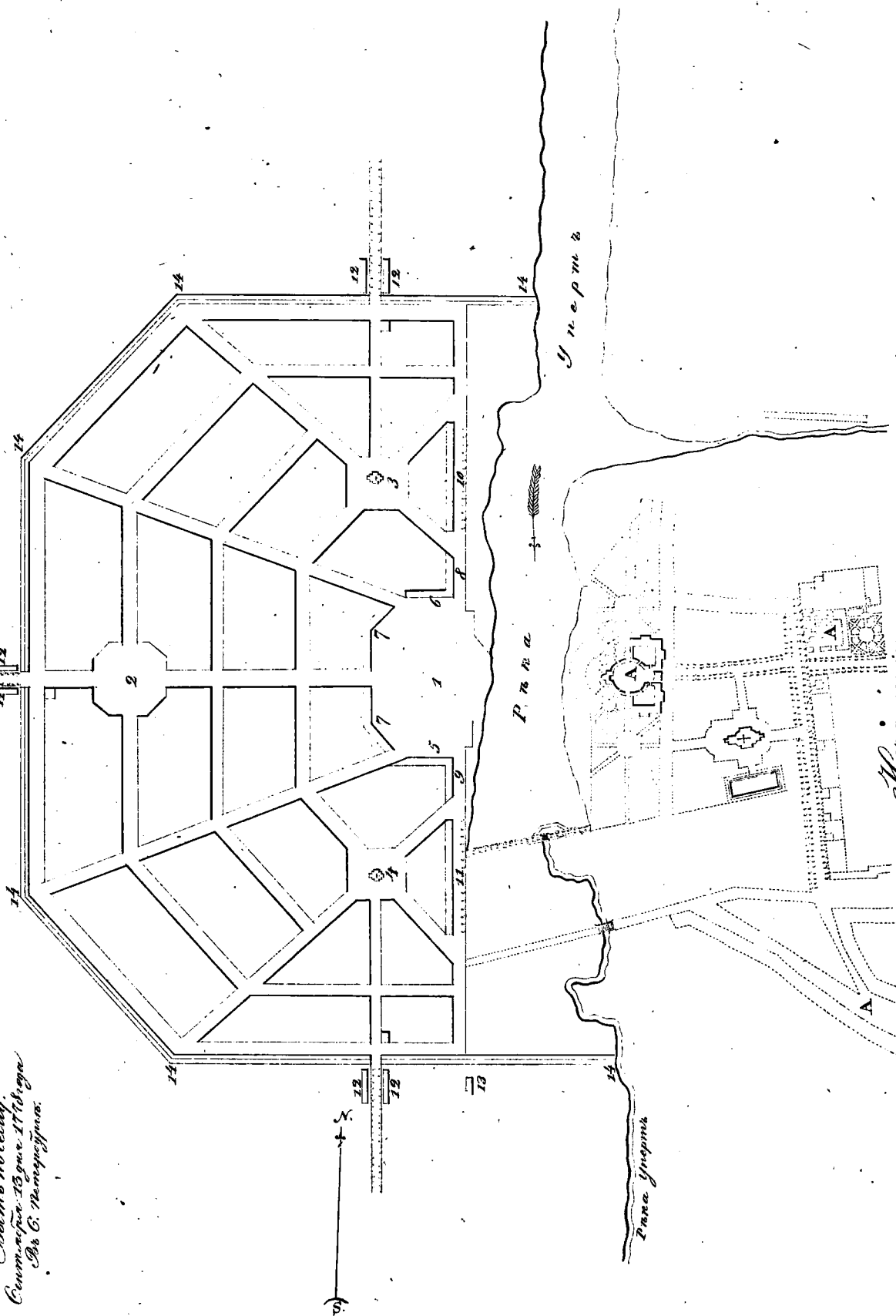


Школьная Публичная
 (См. также план школы: как и что по плану школы. Состояние в 1860 году.)
 1. Школа
 2. Школа
 3. Школа
 4. Школа
 5. Школа
 6. Школа
 7. Школа
 8. Школа
 9. Школа
 10. Школа
 11. Школа
 12. Школа
 13. Школа
 14. Школа
 15. Школа
 16. Школа
 17. Школа
 18. Школа
 19. Школа
 20. Школа
 21. Школа
 22. Школа
 23. Школа
 24. Школа
 25. Школа
 26. Школа
 27. Школа
 28. Школа
 29. Школа
 30. Школа
 31. Школа
 32. Школа
 33. Школа
 34. Школа
 35. Школа
 36. Школа
 37. Школа
 38. Школа
 39. Школа
 40. Школа
 41. Школа
 42. Школа
 43. Школа
 44. Школа
 45. Школа
 46. Школа
 47. Школа
 48. Школа
 49. Школа
 50. Школа
 51. Школа
 52. Школа
 53. Школа
 54. Школа
 55. Школа
 56. Школа
 57. Школа
 58. Школа
 59. Школа
 60. Школа
 61. Школа
 62. Школа
 63. Школа
 64. Школа
 65. Школа
 66. Школа
 67. Школа
 68. Школа
 69. Школа
 70. Школа
 71. Школа
 72. Школа
 73. Школа
 74. Школа
 75. Школа
 76. Школа
 77. Школа
 78. Школа
 79. Школа
 80. Школа
 81. Школа
 82. Школа
 83. Школа
 84. Школа
 85. Школа
 86. Школа
 87. Школа
 88. Школа
 89. Школа
 90. Школа
 91. Школа
 92. Школа
 93. Школа
 94. Школа
 95. Школа
 96. Школа
 97. Школа
 98. Школа
 99. Школа
 100. Школа

**ПЛАНЪ ШТУЛСКОГО НАМЕСТНИЧЕСТВА
ЮРТУ БОГОРОДИЦКУ.**

На основании плана, составленного
С. С. Инженером Юрты Валентинем
Востом по плану.
Симбирск 18 дкч. 11 числа
Г. В. Востомов.

0 50 100 200
Масштабъ въ саж. дмч. и с. 100 саж.



Поясненіе

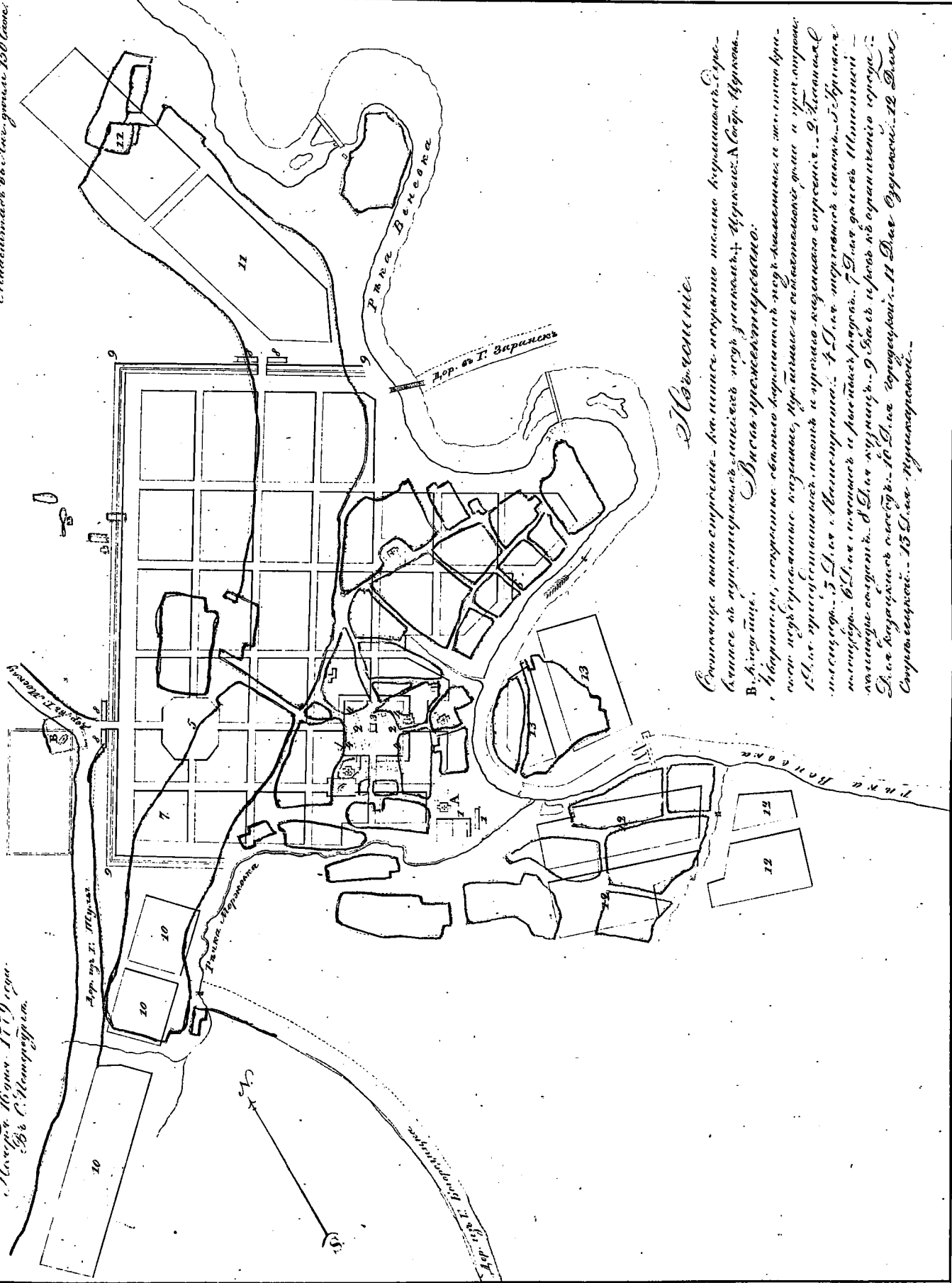
Вотачище южна стороны: въ сѣверо-западномъ углу южнаго угла юрты. Въ сѣверо-восточномъ углу южнаго угла юрты. Въ сѣверо-западномъ углу южнаго угла юрты. Въ сѣверо-восточномъ углу южнаго угла юрты. Въ сѣверо-западномъ углу южнаго угла юрты. Въ сѣверо-восточномъ углу южнаго угла юрты.

Въ сѣверо-западномъ углу южнаго угла юрты. Въ сѣверо-восточномъ углу южнаго угла юрты. Въ сѣверо-западномъ углу южнаго угла юрты. Въ сѣверо-восточномъ углу южнаго угла юрты. Въ сѣверо-западномъ углу южнаго угла юрты. Въ сѣверо-восточномъ углу южнаго угла юрты.

ПЛАНЪ МѢСТНОСТИ НАИМЕНОВАНАГО ЮРТУ ВЕНЕВУ.

На основании измеренной местности
С. А. Матвеевским в 1879 году.
Юрты Венев. 1879 года.
Въ С. Петербургѣ.

Масштабъ 1:150 000
100 200 300 400 500



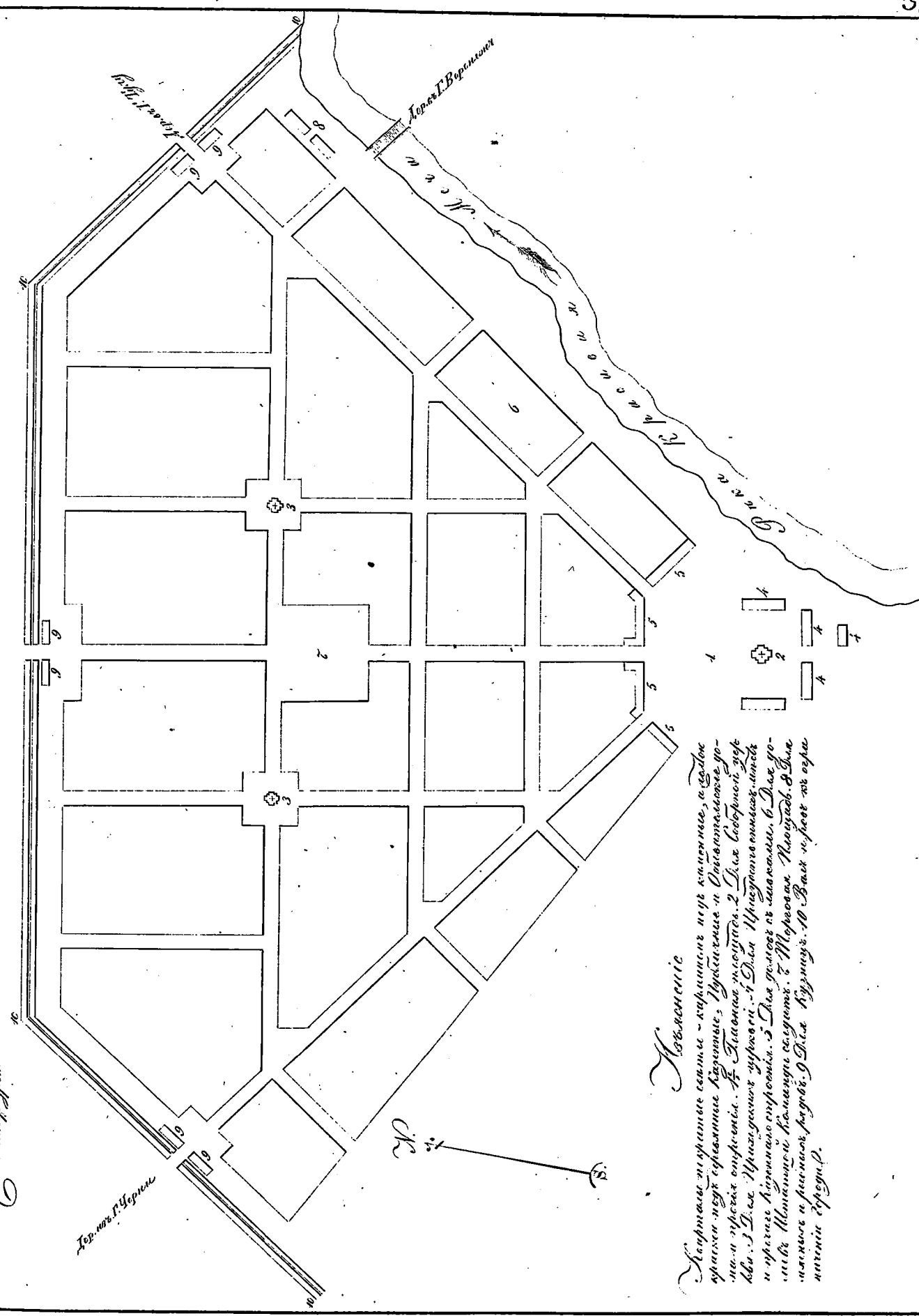
Поясненіе.

Составленъ планъ юрты Веневы по плану, составленному С. А. Матвеевским въ 1879 году. Юрты Веневы находятся въ 150 верстахъ отъ Москвы. Юрты Веневы состоятъ изъ 22 юртъ, въ которыхъ обитаетъ 1200 жителей. Юрты Веневы принадлежатъ къ Веневскому уезду. Юрты Веневы находятся въ 150 верстахъ отъ Москвы. Юрты Веневы состоятъ изъ 22 юртъ, въ которыхъ обитаетъ 1200 жителей. Юрты Веневы принадлежатъ къ Веневскому уезду. Юрты Веневы находятся въ 150 верстахъ отъ Москвы. Юрты Веневы состоятъ изъ 22 юртъ, въ которыхъ обитаетъ 1200 жителей. Юрты Веневы принадлежатъ къ Веневскому уезду.

ПЛАНЪ Мусьскаго Наместничества ГОРОДА ЕФРЕМОВУ.

Масштабъ въ Арш. градъ въ 100 аршинъ.

На планѣ оныя начертаны собственныя
Ея Императорскаго Величества дачи
всѣхъ по плану
находящіяся въ ономъ
Ефремовскомъ уездѣ.



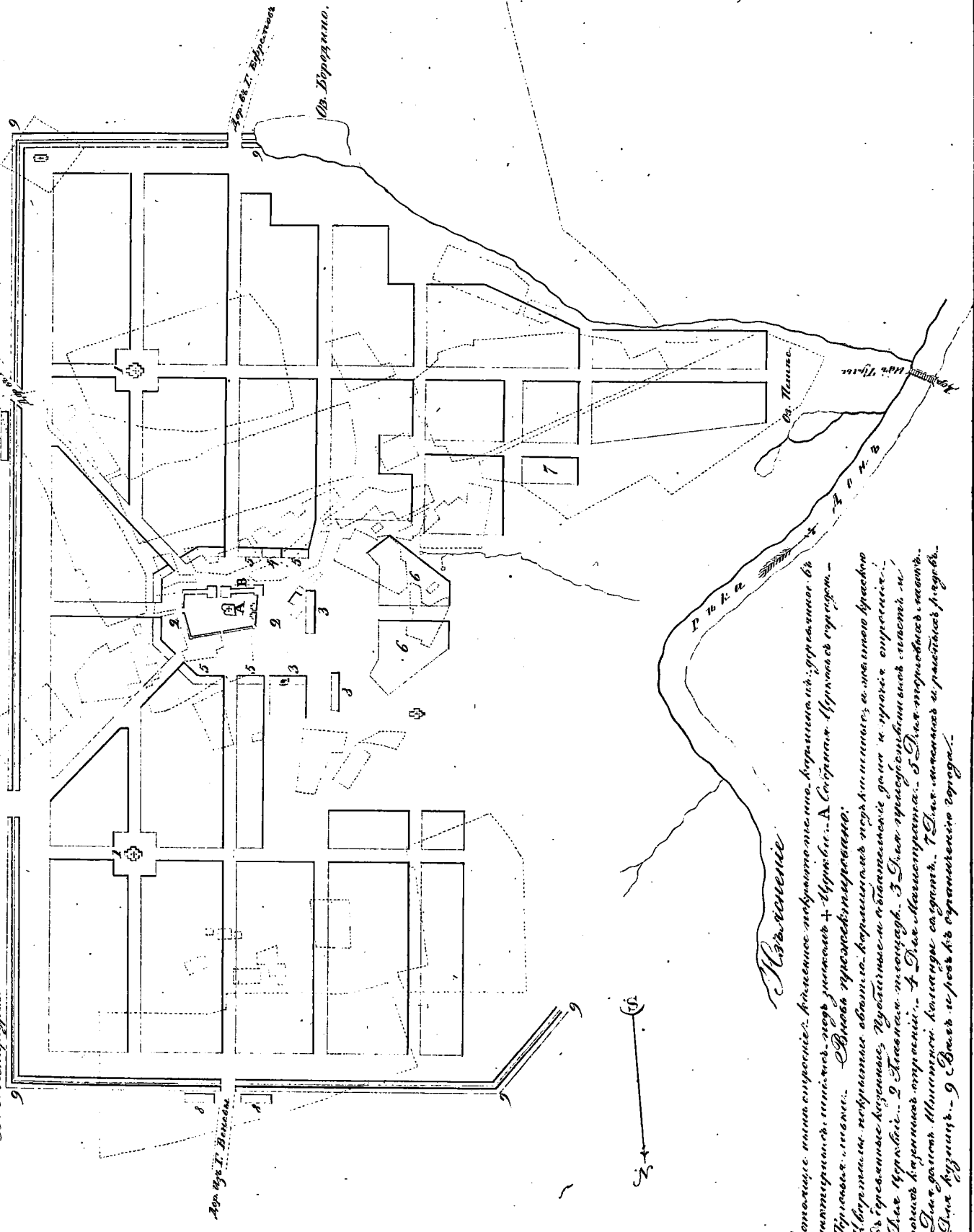
Поясненіе

Дачи оныя и оныя селенія - казенныя и оныя, въ оныхъ
судител. и оныя селенія казенныя, Пудинскія и Пудинскіе го-
род. и оныя селенія. 1. Дача Пудинскіе. 2. Дача Пудинскіе, убо-
дн. 3. Дача Пудинскіе, убогн. 4. Дача Пудинскіе, убогн. и оныя
и оныя селенія селенія. 5. Дача Пудинскіе, убогн. 6. Дача го-
род. Пудинскіе, убогн. 7. Пудинскіе, убогн. 8. Дача
и оныя селенія, убогн. 9. Дача Пудинскіе, убогн. 10. Дача
и оныя селенія, убогн.

**ПЛАНЪ ПУСКОГО НАХОДИЛИЩА
Юрду ЕПИФАНИ.**

Находящаяся на западном склоне
Св. Пустыни Юрду Епифани.
Въ юго-западномъ углу.
Планъ въ 1/100000 шк.
Въ С. Петербургѣ.

Масштабъ въ 1/100000 шк.
100 Саженъ.



Пусковское

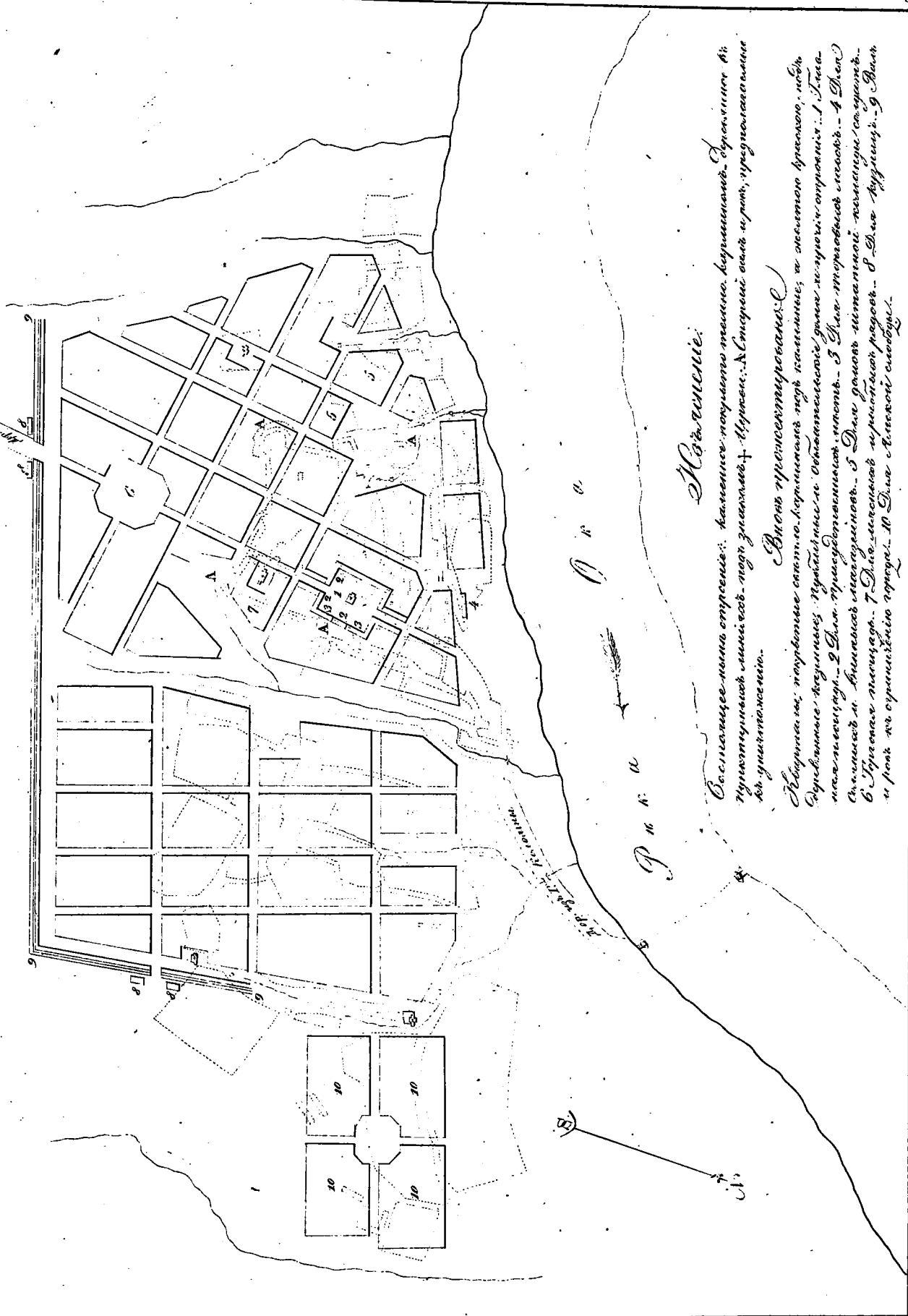
Восточнее или юго-восточнее. Климатическое наблюдение. В
Пустыни Юрду Епифани. А. Св. Пустыня Юрду Епифани.
В. Юрду Епифани. Юрду Епифани. Юрду Епифани.
А. Юрду Епифани. Юрду Епифани. Юрду Епифани.
1 Юрду Епифани. Юрду Епифани. Юрду Епифани.
2 Юрду Епифани. Юрду Епифани. Юрду Епифани.
3 Юрду Епифани. Юрду Епифани. Юрду Епифани.
4 Юрду Епифани. Юрду Епифани. Юрду Епифани.
5 Юрду Епифани. Юрду Епифани. Юрду Епифани.
6 Юрду Епифани. Юрду Епифани. Юрду Епифани.
7 Юрду Епифани. Юрду Епифани. Юрду Епифани.
8 Юрду Епифани. Юрду Епифани. Юрду Епифани.
9 Юрду Епифани. Юрду Епифани. Юрду Епифани.



ПЛАНЪ МѢСТНОГО НАХОДНИКОВСКОГО ГОРОДУ БЛШИРЬ.

На планѣ показаны только собственныя
Его Императорскаго Высочества Императорскаго
Высшнго по селамъ
Новице 16 г. м. 1797 года.
Въ Санктпетербургѣ.

0 50 100 150 200
Масштабъ въ 1 дюймъ 150 сажень.



НѢМЕЦКІЕ.

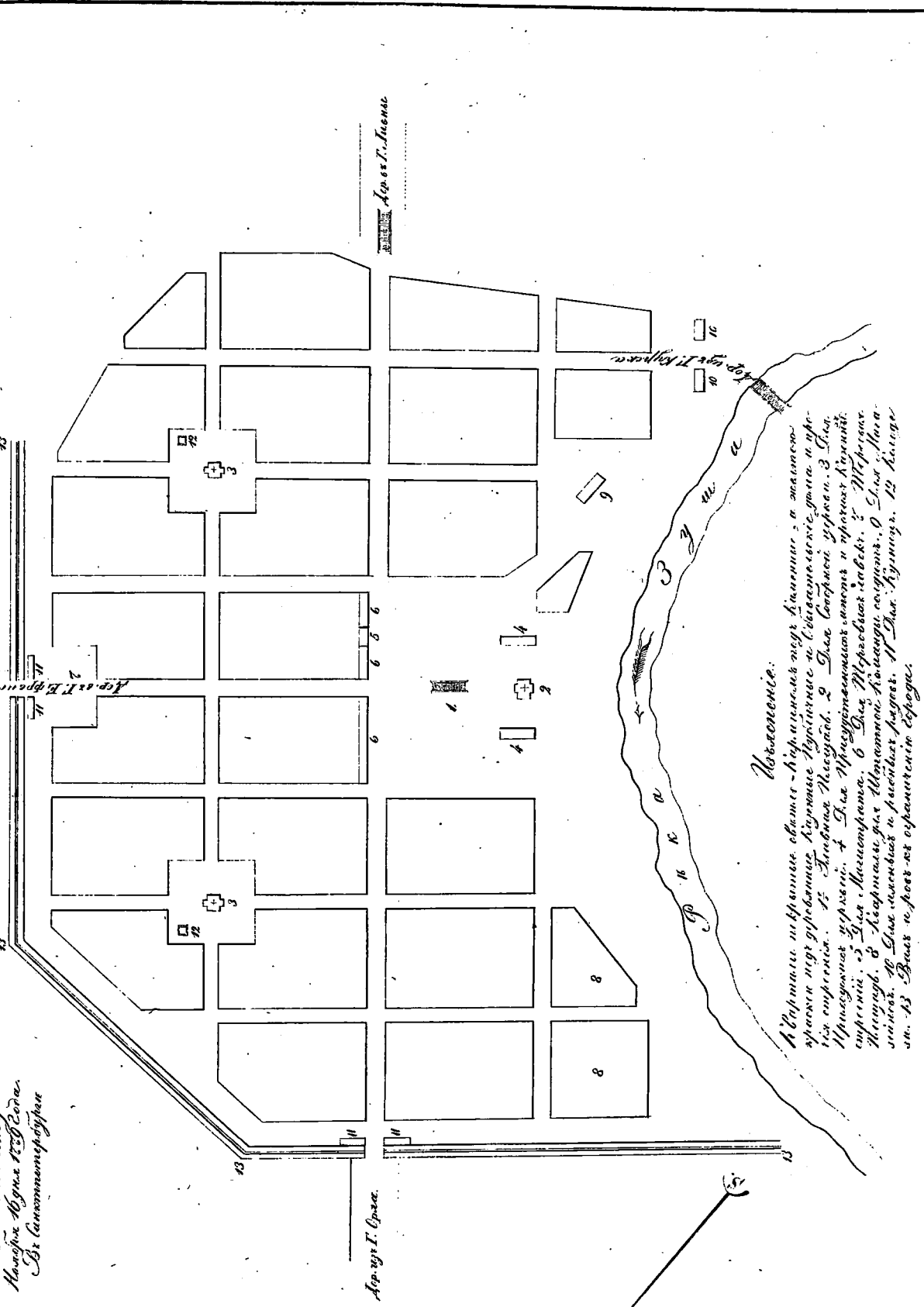
Всѣмъ нѣмецкимъ строениямъ: каменнымъ, деревяннымъ, кирпичнымъ, брусничнымъ въ
пущенныхъ мѣстахъ, погребамъ, колодезямъ, цѣпкамъ, и прочимъ, принадлежати
къ дѣлательству.

Всѣмъ нѣмецкимъ строениямъ:
Деревяннымъ, кирпичнымъ, брусничнымъ, каменнымъ, и прочимъ, принадлежати:
1. Дѣла
каменныя, 2. Дѣла, принадлежати къ каменнымъ, 3. Дѣла, принадлежати къ
деревяннымъ, 4. Дѣла, принадлежати къ брусничнымъ, 5. Дѣла, принадлежати къ
каменнымъ, 6. Дѣла, принадлежати къ кирпичнымъ, 7. Дѣла, принадлежати къ
брусничнымъ, 8. Дѣла, принадлежати къ прочимъ, 9. Дѣла
и проч. къ строительству городовъ, 10. Дѣла, принадлежати къ
строительству городовъ.

ПЛАНЪ ШУШСКОГО НАМЕТЧИКОВСКОГО ГОРОДУ НОВОСИЛЮ.

На построенных на месте обитанном
Ся Императорского Высочайшего
Наказом 1825 года
Въ Санктпетербурге

Масштабъ отъ 100 сажень


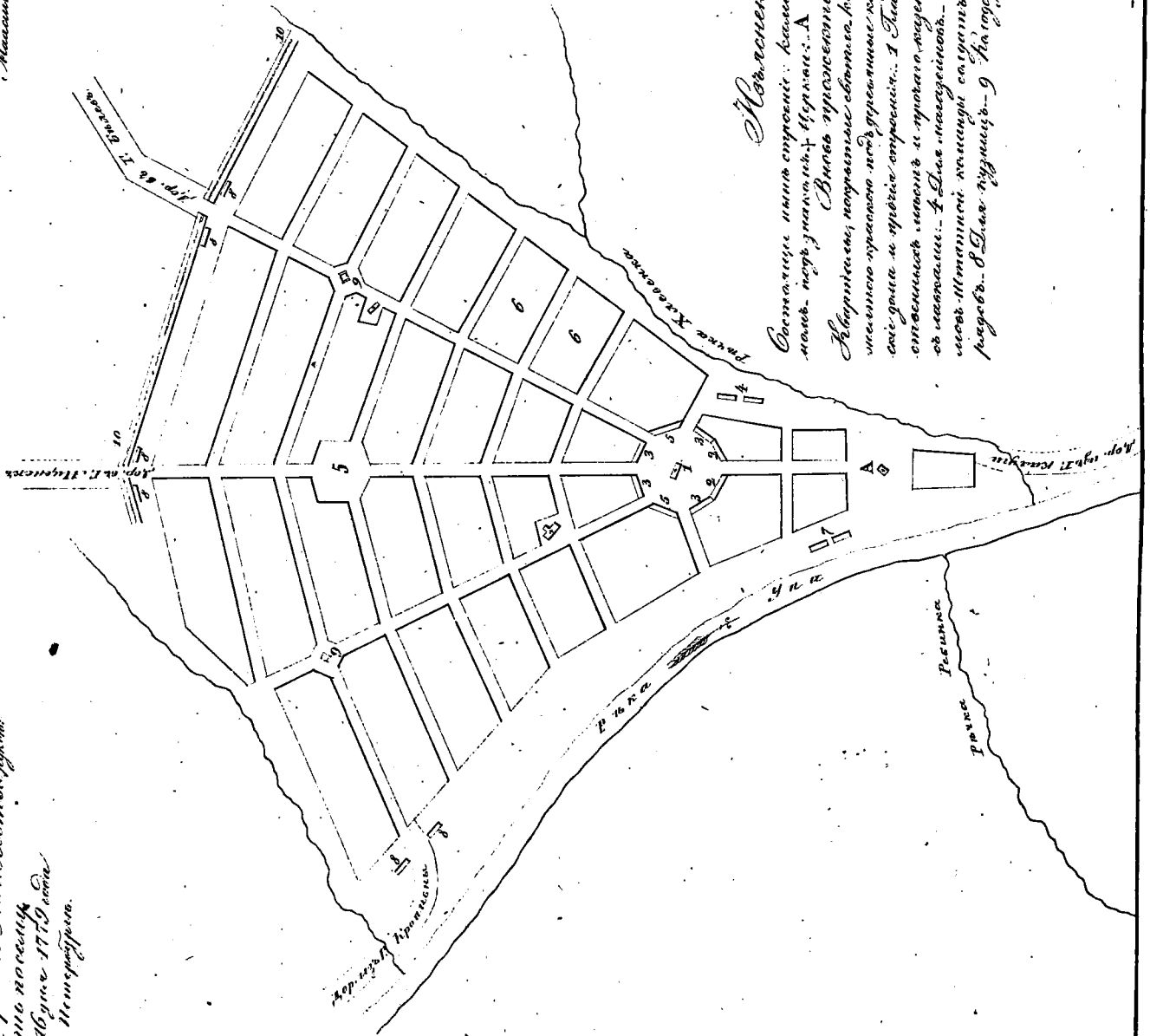


Поясненіе.
 1. Восточная и западная стороны - высокие горы, покрытые лесом, в которых много дровосеков, куницы, лисицы и зайчат. 2. Две церкви: православная и католическая. 3. Две школы: церковная и гражданская. 4. Две аптеки: церковная и гражданская. 5. Две больницы: церковная и гражданская. 6. Две богадельни: церковная и гражданская. 7. Две тюрьмы: церковная и гражданская. 8. Две казармы: церковная и гражданская. 9. Две конюшни: церковная и гражданская. 10. Две кузницы: церковная и гражданская. 11. Две пекарни: церковная и гражданская. 12. Две мясных лавок: церковная и гражданская. 13. Две рыбных лавок: церковная и гражданская. 14. Две овощных лавок: церковная и гражданская. 15. Две бакалейных лавок: церковная и гражданская. 16. Две аптекарских лавок: церковная и гражданская.

ПЛАНЪ ШУМСКАГО НАМЬСТНИКЕСТВА ГОРОДУ ОДОБУ.

На основании топографическаго
плана Шумскаго Намьстническаго
Городу Одобу
Кавалера Вука 1779 года
Ген. С. Петровскаго.

Масштабъ въ Арш. дюймъ. 150 Саж.

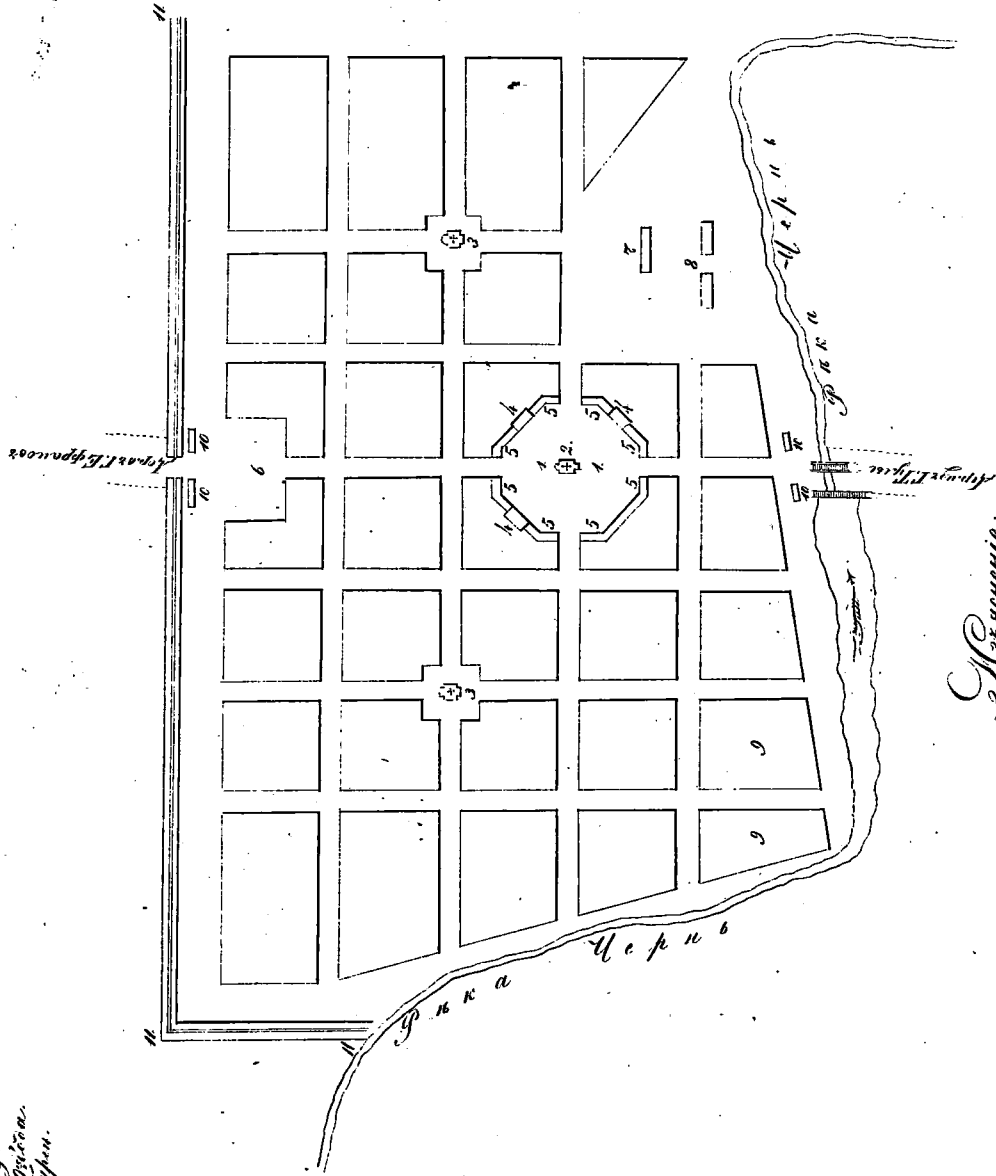




Поясненіе.

Составилъ планъ городъ: Кавалеръ-поручикъ Степанъ-Варла-
мовъ, подъ руководствомъ Генерала: А. Свободина-Ширкова.
Въсѣмъ устроено городовъ:
Киритинъ, полаты въ южной части города каменныя, а
иногда красныя изъ кирпича, деревянные пудовыя и сѣнаныя
съ двора и протѣя отъ улицъ. 1. Кавалеръ-палата. 2. Дворъ урядовъ
отъ полиціи, каменныя и деревянные каменныя отъ полиціи. 3. Дворъ урядовъ
отъ полиціи. 4. Дворъ казеннаго отъ полиціи. 5. Шумскаго Намьстническаго
иногда каменныя каменныя каменныя. 6. Дворъ урядовъ
отъ полиціи. 7. Дворъ казеннаго отъ полиціи. 8. Дворъ казеннаго отъ полиціи
отъ полиціи. 9. Дворъ казеннаго отъ полиціи. 10. Дворъ казеннаго отъ полиціи.

ПЛАНЪ МѢСКОГО НАМѢСТНИЧЕСТВА ГОРОДУ ЧЕРНЬ.

На основании плана составленного
Ею Императорского Высочайшаго
Вѣща по случаю
Нового года 1856 года.
Объединенными



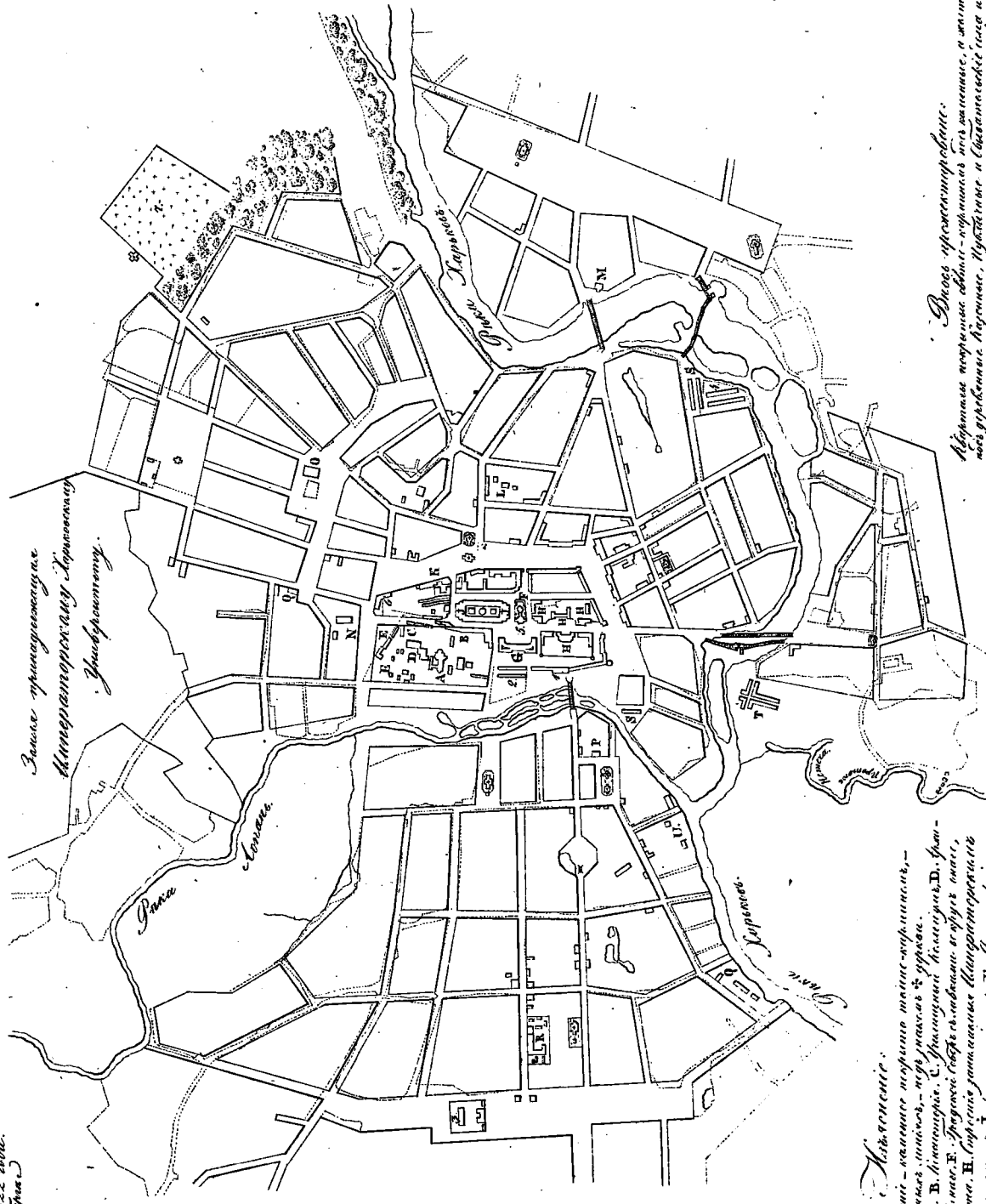
Объясненіе:

1. Церковь, 2. Монастырь, 3. Домъ управителя, 4. Домъ священника, 5. Домъ учителя, 6. Домъ священника, 7. Домъ священника, 8. Домъ священника, 9. Домъ священника.

ПЛАНЪ ДѢЛОВОГО ГОРОДА ХАРЬКОВУ.

1 20 40 60 80 100
 Масштабъ въ сѣк. дюймъ 200 сажень.

На планѣ показана граница собственности
 Его Императорскаго Высочества, зрѣло
 выкупившаго землю.
 Александровъ.
 Марта 25 мая 1822 года.
 В. Сивостопановъ.



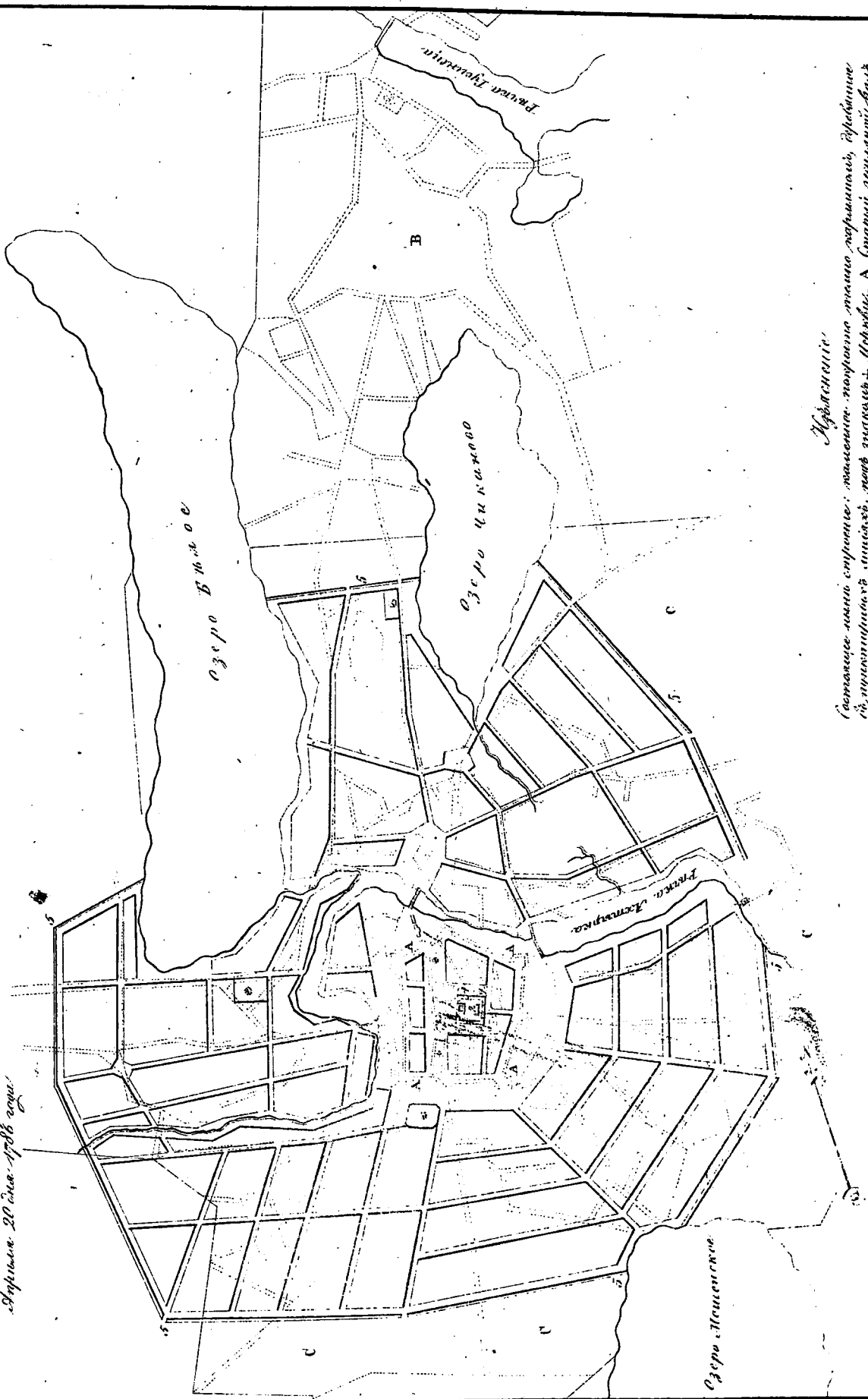
Поясненіе:
 Слѣдующее нумеръ стрѣлокъ — означаютъ нумеро домовъ-строений, —
 означенные въ прилагаемой таблицѣ, — нумеръ улицъ въ городѣ.
 А. Александровскій садъ. В. Александровскій садъ. С. Александровскій садъ. Д. Александровскій садъ.
 Е. Александровскій садъ. Ж. Александровскій садъ. З. Александровскій садъ. И. Александровскій садъ.
 К. Александровскій садъ. Л. Александровскій садъ. М. Александровскій садъ. Н. Александровскій садъ.
 О. Александровскій садъ. П. Александровскій садъ. Р. Александровскій садъ. С. Александровскій садъ.
 Т. Александровскій садъ. У. Александровскій садъ. Ф. Александровскій садъ. Х. Александровскій садъ.
 Ц. Александровскій садъ. Ч. Александровскій садъ. Ш. Александровскій садъ. Щ. Александровскій садъ.
 Ъ. Александровскій садъ. Ы. Александровскій садъ. Ь. Александровскій садъ. Ъ. Александровскій садъ.

Другое означеніе стрѣлокъ:
 1. Александровскій садъ. 2. Александровскій садъ. 3. Александровскій садъ. 4. Александровскій садъ.
 5. Александровскій садъ. 6. Александровскій садъ. 7. Александровскій садъ. 8. Александровскій садъ.
 9. Александровскій садъ. 10. Александровскій садъ. 11. Александровскій садъ. 12. Александровскій садъ.
 13. Александровскій садъ. 14. Александровскій садъ. 15. Александровскій садъ. 16. Александровскій садъ.
 17. Александровскій садъ. 18. Александровскій садъ. 19. Александровскій садъ. 20. Александровскій садъ.

ПЛАНЪ ПУРГОВСКОГО НАМЕСТНИЧЕСТВА ГОРОДУ АХТЫРКЪ.

На основании писемъ собственнот
Ея Императорскаго Величества русско
Бюро по селу.
Апреля 20 мая 1788 году.

Масштабъ в 1 дюймъ 250 саж.



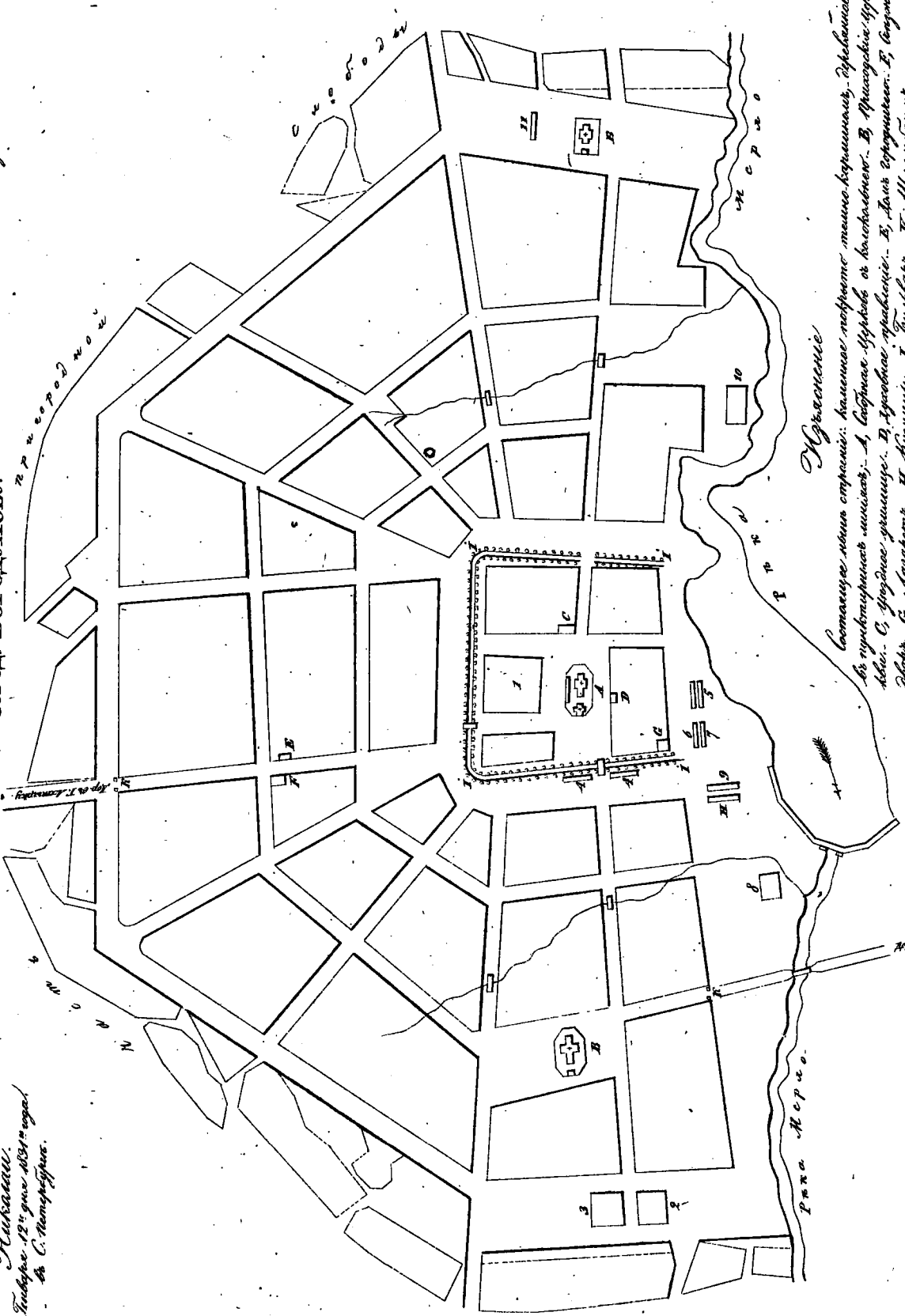
Поясненіе.

Составленъ планъ сурово: на основаніи писемъ собственнот, полученнот въ Пурговское Наместничество въ 1788 году. А. Старый домъ, Б. Новый домъ, В. Старый домъ, Г. Старый домъ, Д. Старый домъ, Е. Старый домъ, Ж. Старый домъ.

Въ Пурговскомъ Наместничествѣ въ 1788 году. А. Старый домъ, Б. Новый домъ, В. Старый домъ, Г. Старый домъ, Д. Старый домъ, Е. Старый домъ, Ж. Старый домъ.

На почини манастира на даноме мјесту
 Св. Николаја Чудотворца Василија Рубца
 Боити по селу
 Нубанай
 Судбуна 1274 год 1894 год
 Ф. С. Покорнгов.

ПЛАНЪ Селоукоу украинский Губерний
 Городу БОГОДУХОВУ.



Поясненіе

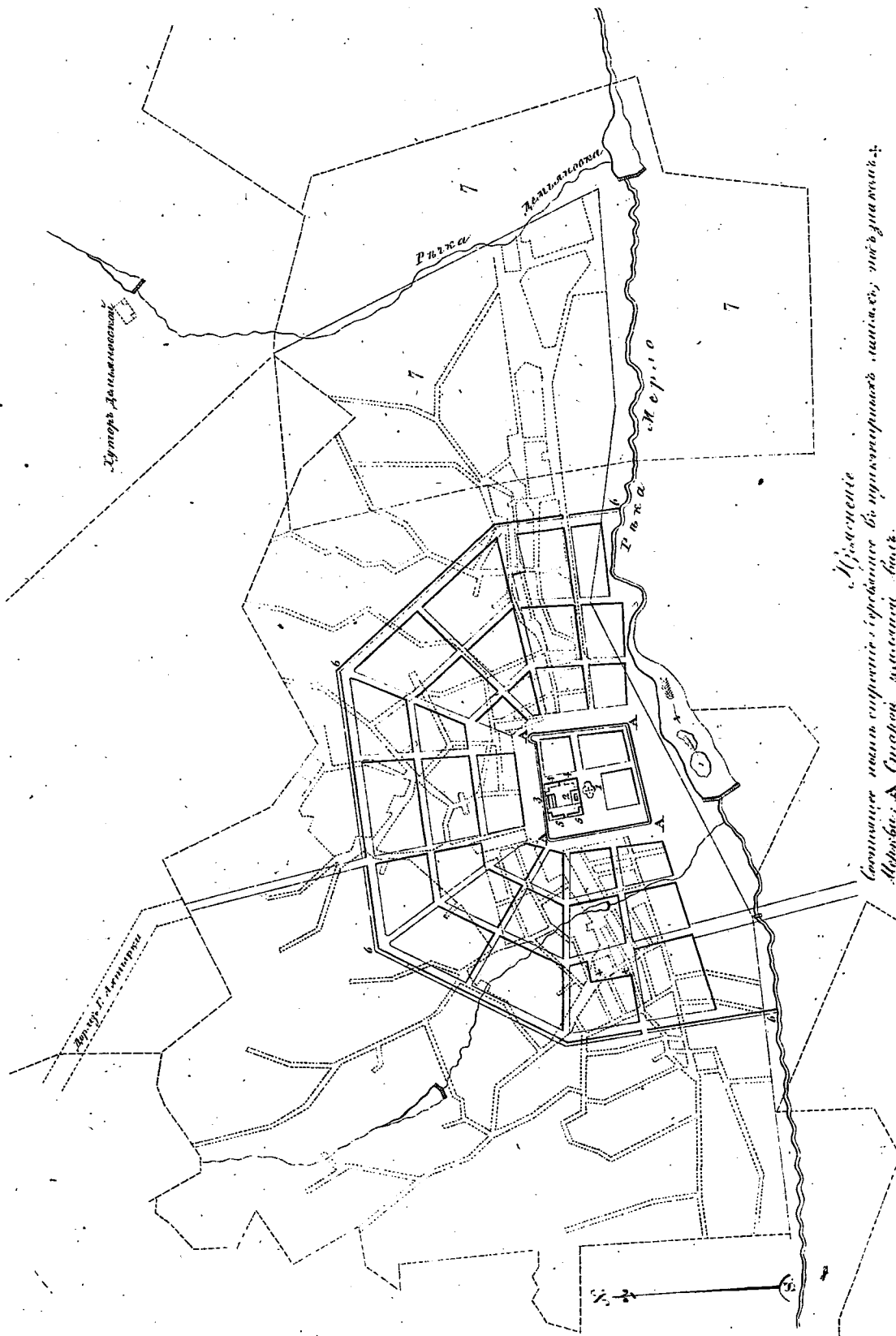
Селеніе, новаго устроенія: каменная церковь, колодезь, аптекарскіи магазинъ, почтова станица, 1. Каменная церковь в. Николая Чудотворца. 2. Аптекарскіи магазинъ. 3. Домъ мѣстной управы. 4. Домъ казеннаго мѣла. 5. Домъ мѣстной школы. 6. Домъ казеннаго мѣла. 7. Домъ казеннаго мѣла. 8. Домъ казеннаго мѣла.

Поясненіе: показанаго дома каменнаго мѣла, а означенъ границей мѣла каменнаго мѣла. 1. Каменная церковь в. Николая Чудотворца. 2. Аптекарскіи магазинъ. 3. Домъ казеннаго мѣла. 4. Домъ казеннаго мѣла. 5. Домъ казеннаго мѣла. 6. Домъ казеннаго мѣла. 7. Домъ казеннаго мѣла. 8. Домъ казеннаго мѣла.

**ПЛАНЪ Киргизоваго Наместничества
Городу БОГОДУХОВУ.**

На планѣ означены каменными чертами
Ее Императорскаго Высочества Е. И.
Величества по плану.
Апрѣля 20 числа 1786 года.

Масштабъ въ Аса. унцѣхъ 200 Саж.



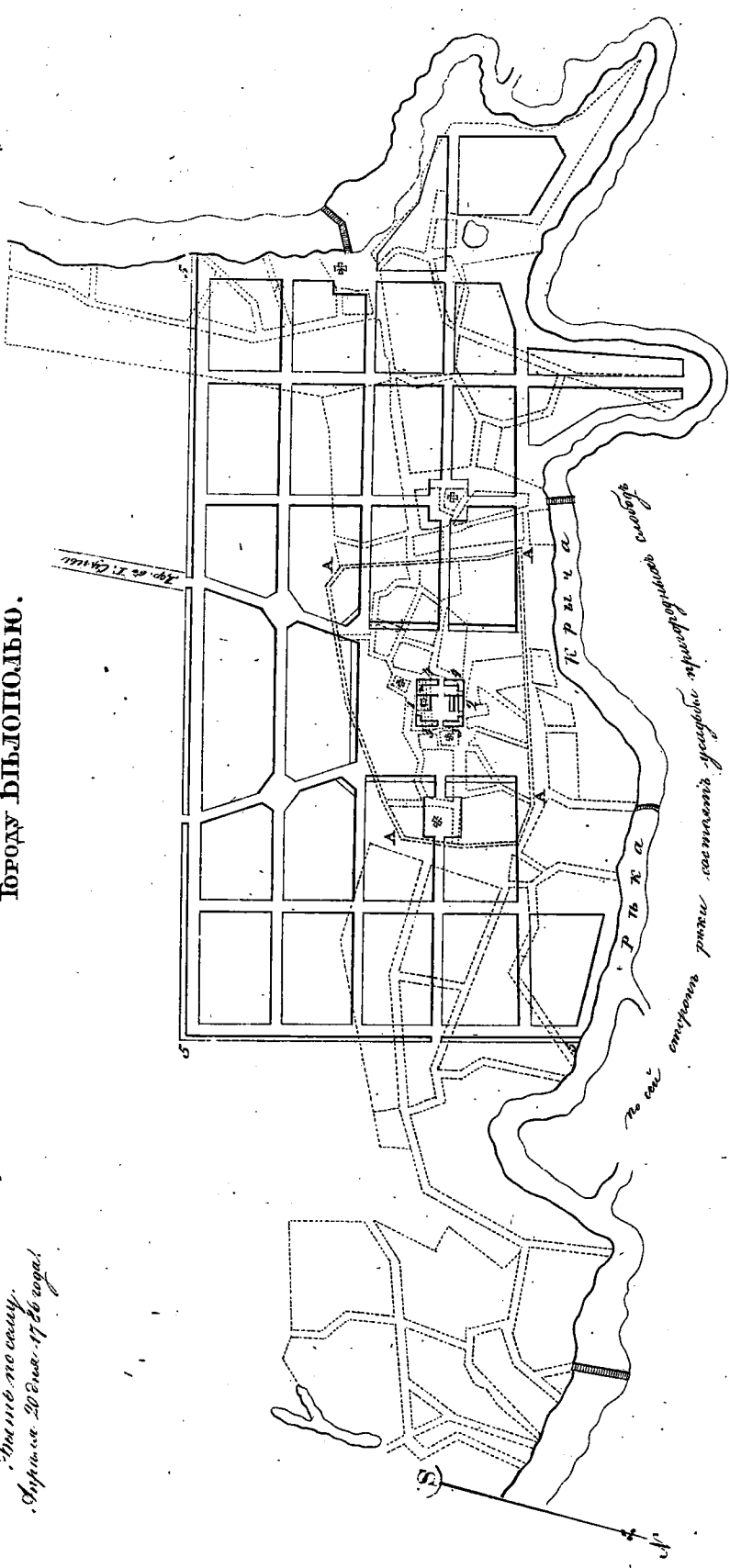
Поясненіе
Составленъ планъ сего Наместничества въ прѣдѣлахъ означенныхъ мѣстъ, на означенномъ
Мѣстѣ. А. Стараго посада и прочее.

Планъ означеннаго Наместничества
Составленъ, по плану: означеннаго по плану, и означеннаго мѣста
и означеннаго мѣста, означеннаго и означеннаго мѣста. 1. Для означеннаго
2. Для означеннаго мѣста. 3. Для означеннаго мѣста. 4. Для означеннаго мѣста.
и означеннаго. 5. Для означеннаго мѣста. 6. Для означеннаго мѣста. 7. Для означеннаго
и означеннаго мѣста.

На основании плана местности составленного
г-ном Инженером г-ном Вильгельмом
Фришом по плану.
Върхъ на 20 дна. 1766 года.

ПЛАНЪ Харьковскаго Намѣстничества Городу БѢЛОПОЛЮ.

Масштабъ въ 1000 футахъ.



Указание

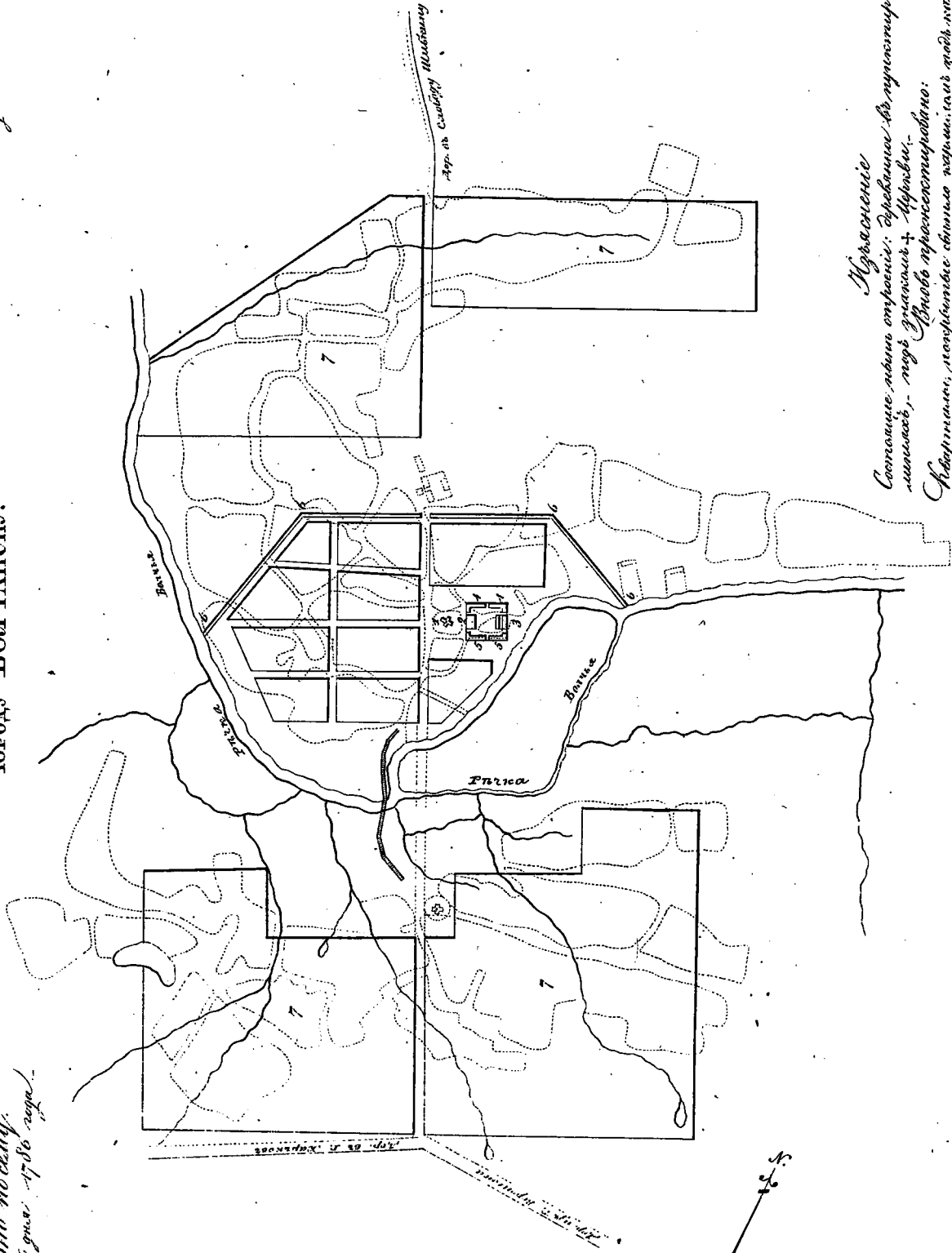
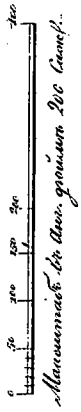
Составленъ планъ описаннаго города: въ натуральномъ величинѣ пофутурамъ
+ Чертежи. А Старый замочный дворъ.

Вънѣшнѣ укрепленаго.
Кварталы, построенныя около крепостнаго подъ каменныя, а жемчужныя
около подъ бѣлѣнныя, желѣзныя, лѣсные, и обшитыя кожей, дыма, и протія
отраженія. А Дво Миссионерскій, лѣсной. 2 Дво Базисъ, Буржуйского и по
миссионерскія, лѣсныя. 3 Дво садовыя и вышныя, миссионерскія въ миссионерскія
дво, и миссионерскія. А Дво Садовыя, Буржуйскія, и протія, въ ограниченно садовыя.

ПЛАНЪ Кирюковскаго Наместничества

Юроду ВОЛЧАНСКУ.

На означенной местности съставленъ
Св. Императорскими Высшею Юстиц-
Коллег. по плану
Юрты въ 1786 году.



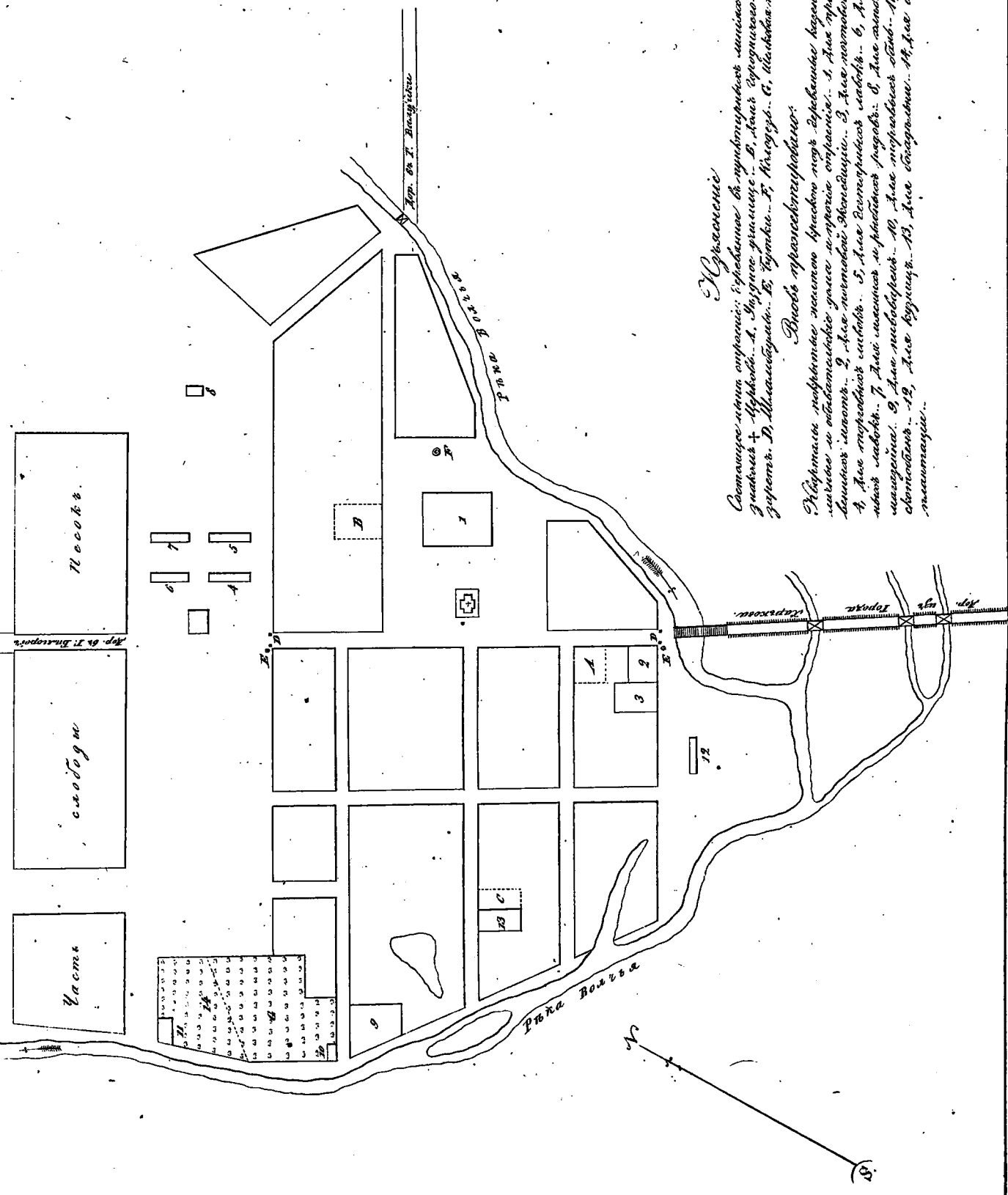
Имязменіе

Составленъ бывш. ступеней: Деревяныя въ числѣ ступеней въ
мѣстѣ, - юръ Юрты и 7 - Юрты,
Службы, - Юрты въ числѣ ступеней:
в составленъ, означены: ступени, съ фодъ ступеней,
и означены ступеней ступеней, означены, ступеней,
и означены ступеней ступеней, означены, ступеней,
въ мѣстѣ, мѣсто ступеней Юрты: 1. Юрты, ступеней,
мѣстѣ, мѣстѣ. 3. Юрты ступеней и означены,
мѣстѣ. 4. Юрты ступеней и означены, ступеней,
мѣстѣ ступеней. 6. Юрты ступеней, означены, ступеней.

ПЛАНЪ Свѣдѣно Уральской губернии Городу ВОЛЧАНСКУ.

Этот план составлен по сведениям, полученным от
г. Волчанска. Он не имеет
цели, как план, но может
быть полезен для сведения
о С. Волчанске.

Масштабъ въ двѣ мили 100 саженъ.



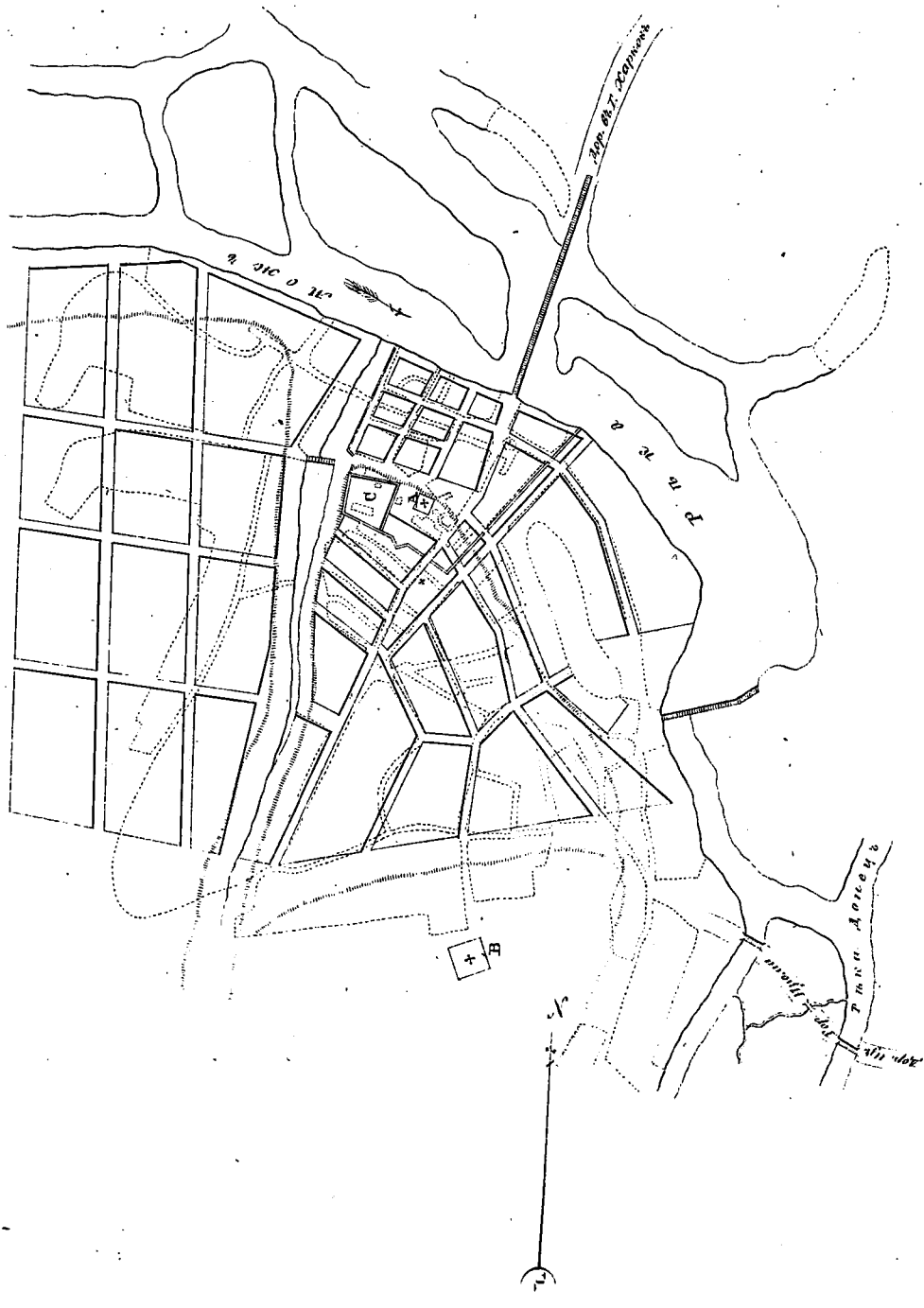
Объясненіе

Составленъ планъ города: 1. Соборная церковь, 2. Церковь, 3. Церковь, 4. Церковь, 5. Церковь, 6. Церковь, 7. Церковь, 8. Церковь, 9. Церковь, 10. Церковь, 11. Церковь, 12. Церковь, 13. Церковь, 14. Церковь.

Въ планѣ означены: 1. Соборная церковь, 2. Церковь, 3. Церковь, 4. Церковь, 5. Церковь, 6. Церковь, 7. Церковь, 8. Церковь, 9. Церковь, 10. Церковь, 11. Церковь, 12. Церковь, 13. Церковь, 14. Церковь.

На основании данных, полученных в
 С. И. Александровской, в. И. Александровской
 - Троице, по плану.
 - Александровской.
 - Троице, в. И. Александровской.

ПЛАНЪ Лептовской Троицы ГОРОДА ЗМЬЕВУ.



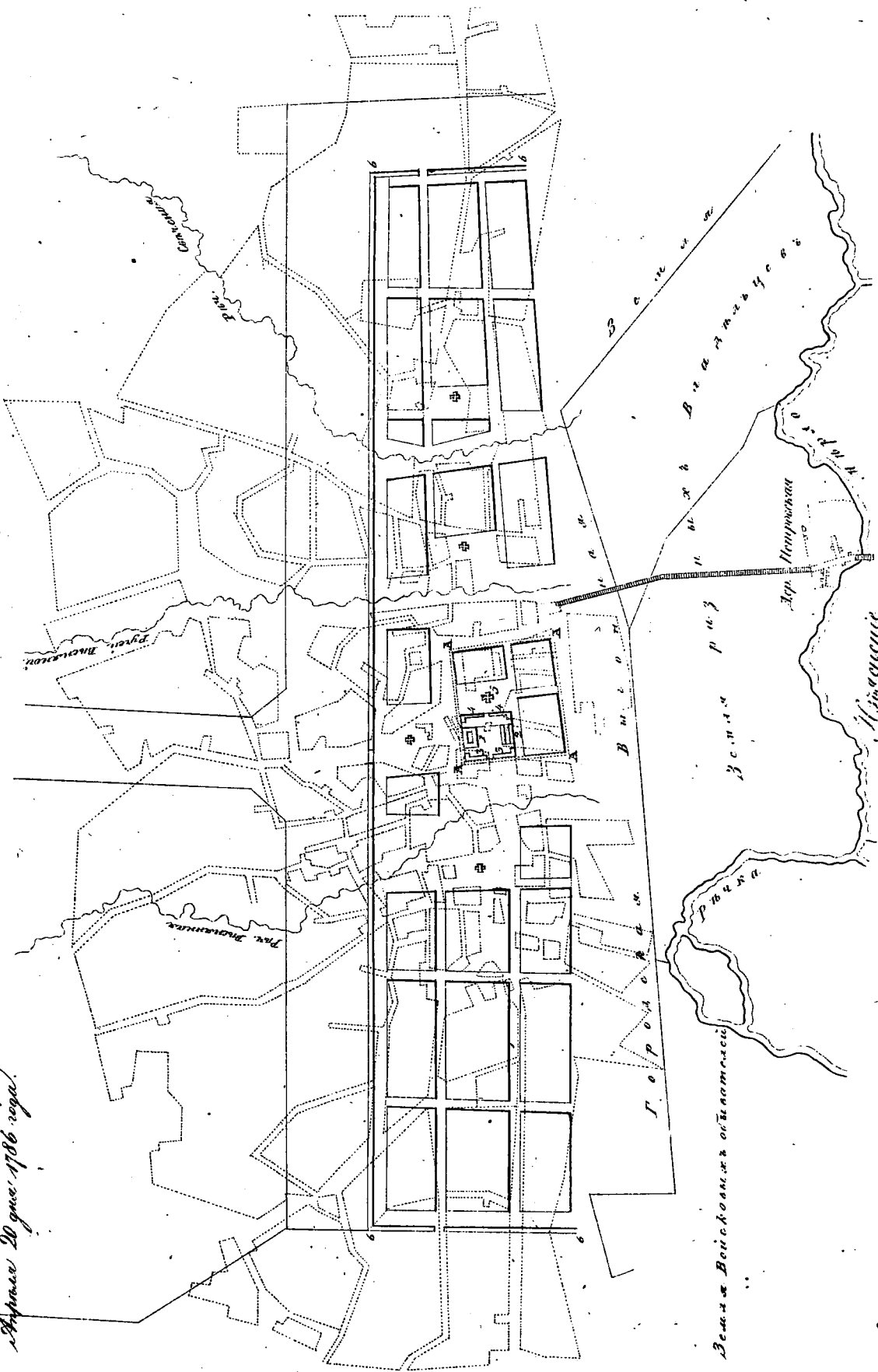
Указание

Составленъ по плану, полученному въ Лептовской Троице, по плану
 города Змьева. А. Александровская. В. Александровская. С. Александровская.
 ный не башни въ планъ, по плану, полученному въ Лептовской Троице.
 Александровская, по плану, полученному въ Лептовской Троице, по плану
 Александровская, по плану, полученному въ Лептовской Троице, по плану

Масштабъ въ линейныхъ 150 Саженъ.

ПЛАНЪ Карговицкаго Намыстническаго Города КРАСНОКУТСКУ.

На подлинномъ написано собственноручно
Ее Императорскаго Величества рыцаремъ
Витомъ 1700 сему.
Архивъ 20 гис. 1786 года.



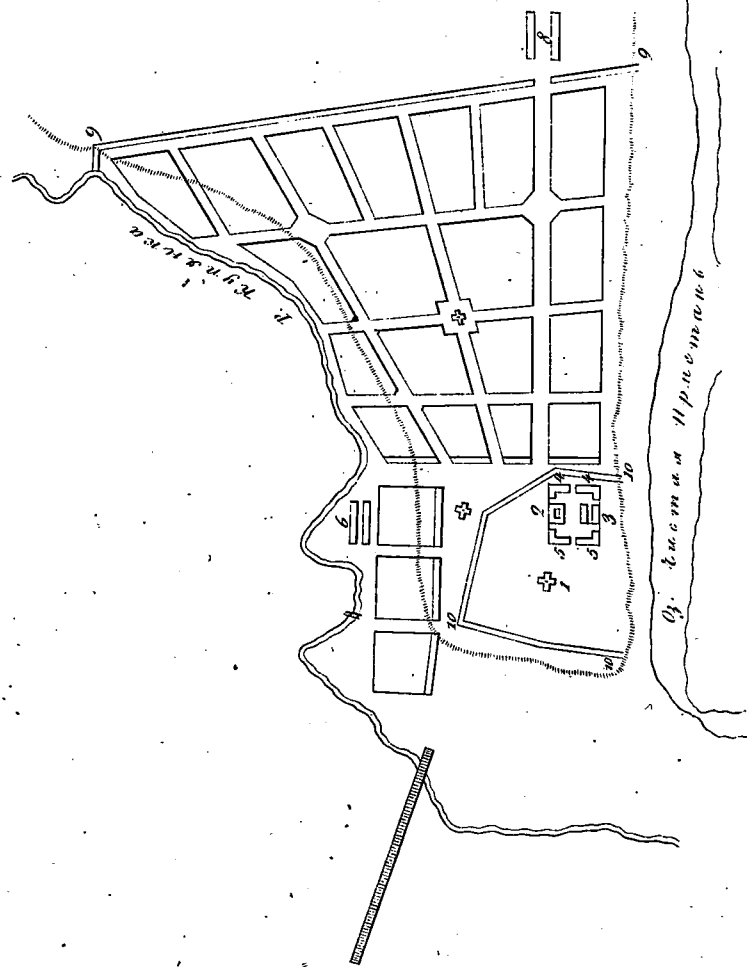
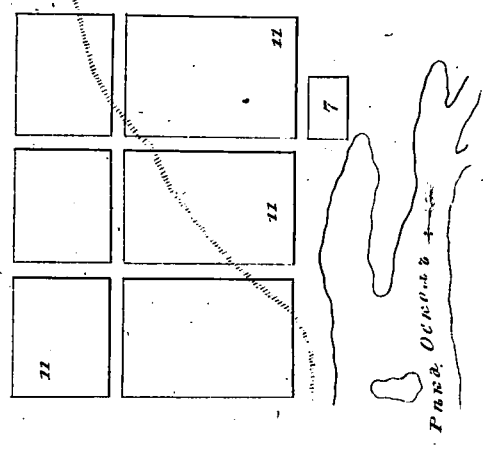
Составленъ планъ сего города: Брестнаго въ императорскихъ войскахъ, поъ указамъ Императора Императрицы Всероссийской. Вискомъ уральскаго губернатора:

Възрѣванъ постройкой вѣдѣно каменнаго, а не каменнаго зданія, въ которомъ въ настоящее время находится казенная квартира. 1. Възрѣванъ каменнаго зданія, въ которомъ въ настоящее время находится казенная квартира. 2. Възрѣванъ каменнаго зданія, въ которомъ въ настоящее время находится казенная квартира. 3. Възрѣванъ каменнаго зданія, въ которомъ въ настоящее время находится казенная квартира. 4. Възрѣванъ каменнаго зданія, въ которомъ въ настоящее время находится казенная квартира.

ПЛАНЪ ПАРОВОЙНОГО НАВИГАЦИОННАГО ЮРТАЪ КУЛЯНСКУ.


Наъ планѣ показаны границы
Юртъ Паровоиднаго Навигационнаго
Юрта въ Кулянскѣ.
Юртъ въ 20 верстахъ отъ
Юрты.

Масштабъ 1:150 000
100 200 300
Саж.



Изъясненіе

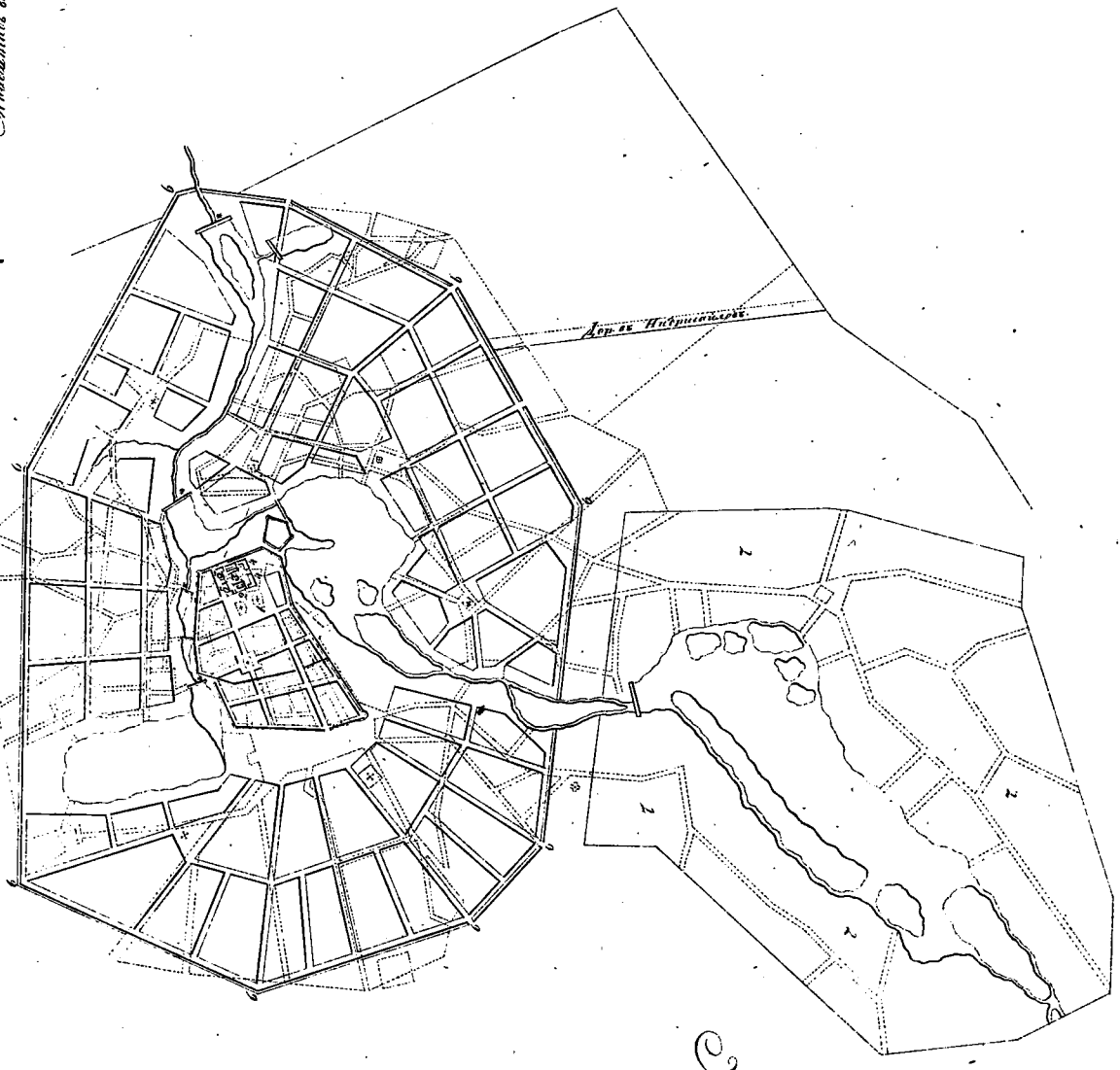
1. Паровая котельня, 2. Паровая машина, 3. Паровая турбина, 4. Паровая турбина, 5. Паровая турбина, 6. Паровая турбина, 7. Паровая турбина, 8. Паровая турбина, 9. Паровая турбина, 10. Паровая турбина.



На основании планов составлен
Св. Императорского Высочайшего
Веления по плану
Сентября 20 года 1786 года.

ПЛАНЪ Суровского Мануфактурнаго Городу ЛЕБЕДИНУ.

Шкала
Масштабъ въ Саженяхъ 300



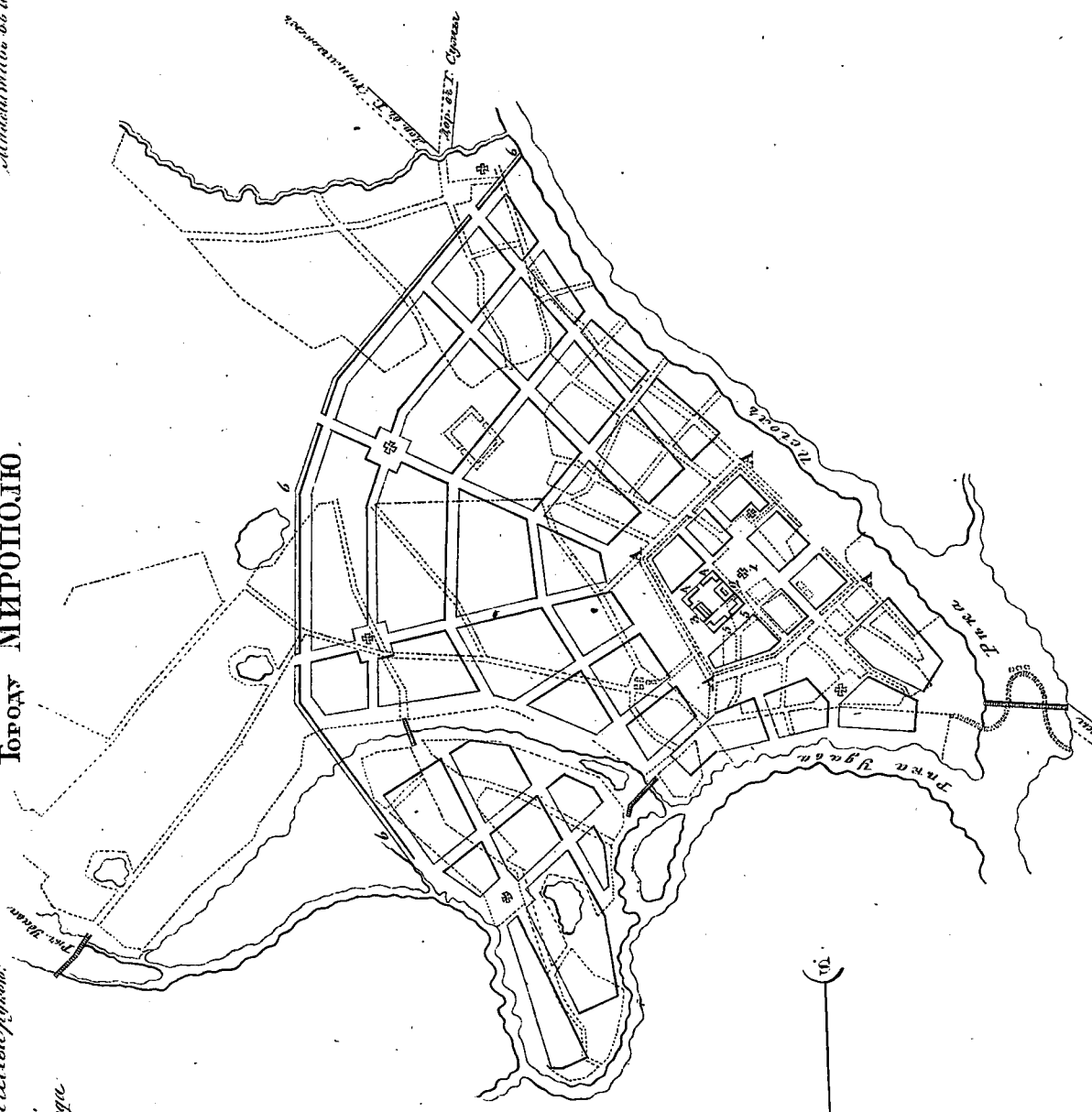
Пояснение:

Составленъ планъ суровскаго Мануфактурнаго города, — съ означеніемъ улицъ.
Планъ Мануфактурнаго города.
Поблизости фабрики въписаны всѣ существующія и проектируемыя фабрики, Мушкетерскія и артиллерійскія бани и прочие строения. 1. Дача (обширная дача), 2. Дача (маленькая дача), 3. Дача (маленькая дача), 4. Дача (маленькая дача), 5. Дача (маленькая дача), 6. Дача (маленькая дача), 7. Дача (маленькая дача), 8. Дача (маленькая дача), 9. Дача (маленькая дача), 10. Дача (маленькая дача).

ПЛАНЪ ПАРОВОГО НАМЕСТНИГО ГОРОДА МИРОПОЛЮ.

Масштабъ въ двѣ градуса 200 саж.

На планѣ показаны мѣстности, существующія въ Мисифапперетѣ (Виллельмса-ручьи).
Видъ по сѣву.
Архитект. 20 мая 1786 года

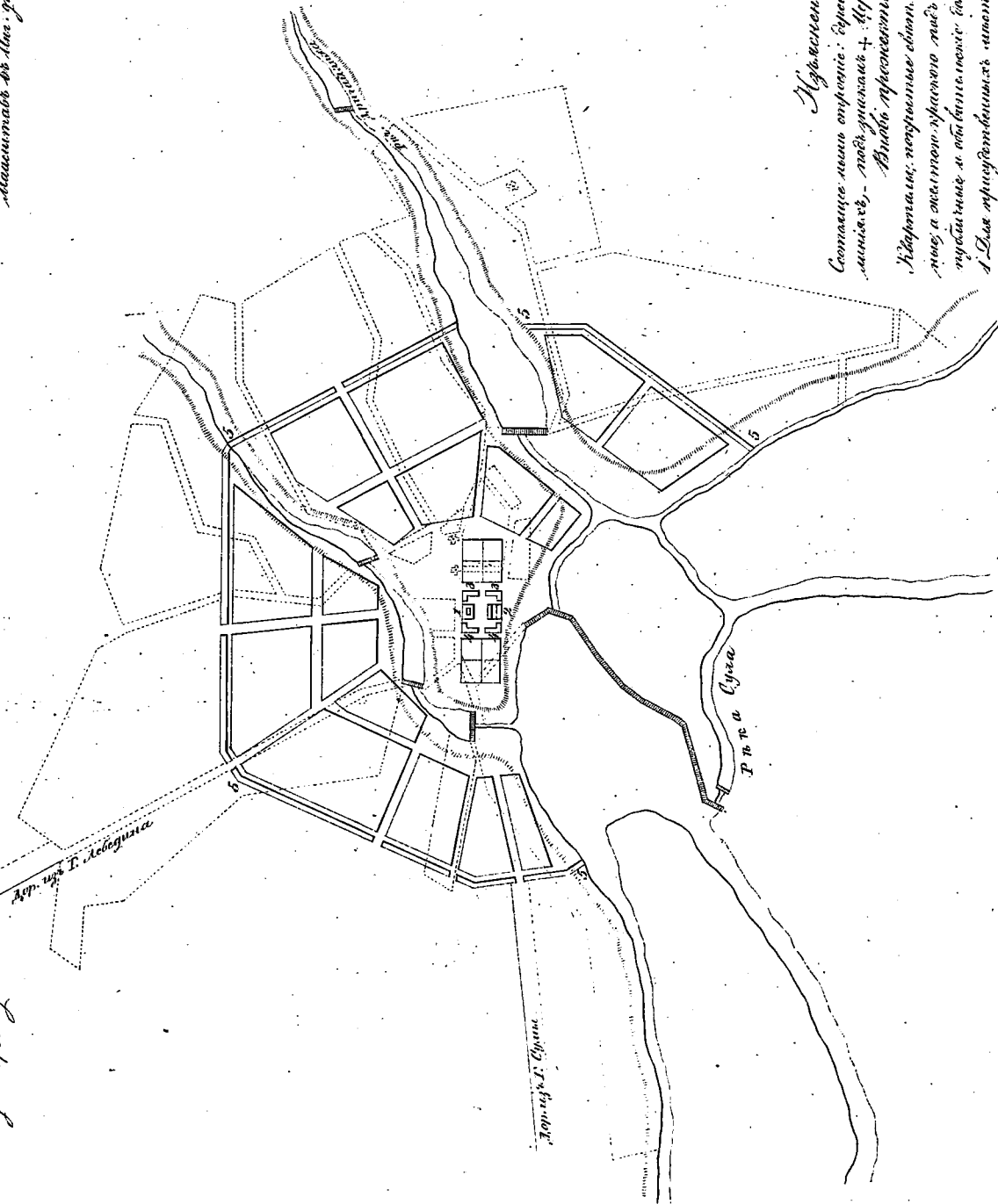


Историческое мѣсто суровое: Архитектурное въ перспективѣ, мѣсто; мѣсто дѣла въ Церкви. А восточной замковой Авдѣ.
Видъ перспективный.
Историческое мѣсто суровое: Архитектурное въ перспективѣ, мѣсто; мѣсто дѣла въ Церкви. А восточной замковой Авдѣ.
Историческое мѣсто суровое: Архитектурное въ перспективѣ, мѣсто; мѣсто дѣла въ Церкви. А восточной замковой Авдѣ.

ПЛАНЪ ПАРКОВАНІЯ НА ИШТОЧНОМЪ КРАЮ ГОРОДУ НЕДРИГАЙЛОВУ.

На основании письма отъ бывшего
Секретаря Императорскаго Высочайшаго
Вѣдѣнія по селу.
Архив. № 29 г. № 17 в. № 1

0 50 100 150 200 250 300
Масштабъ въ Саженъ, футовъ 200 Саженъ.



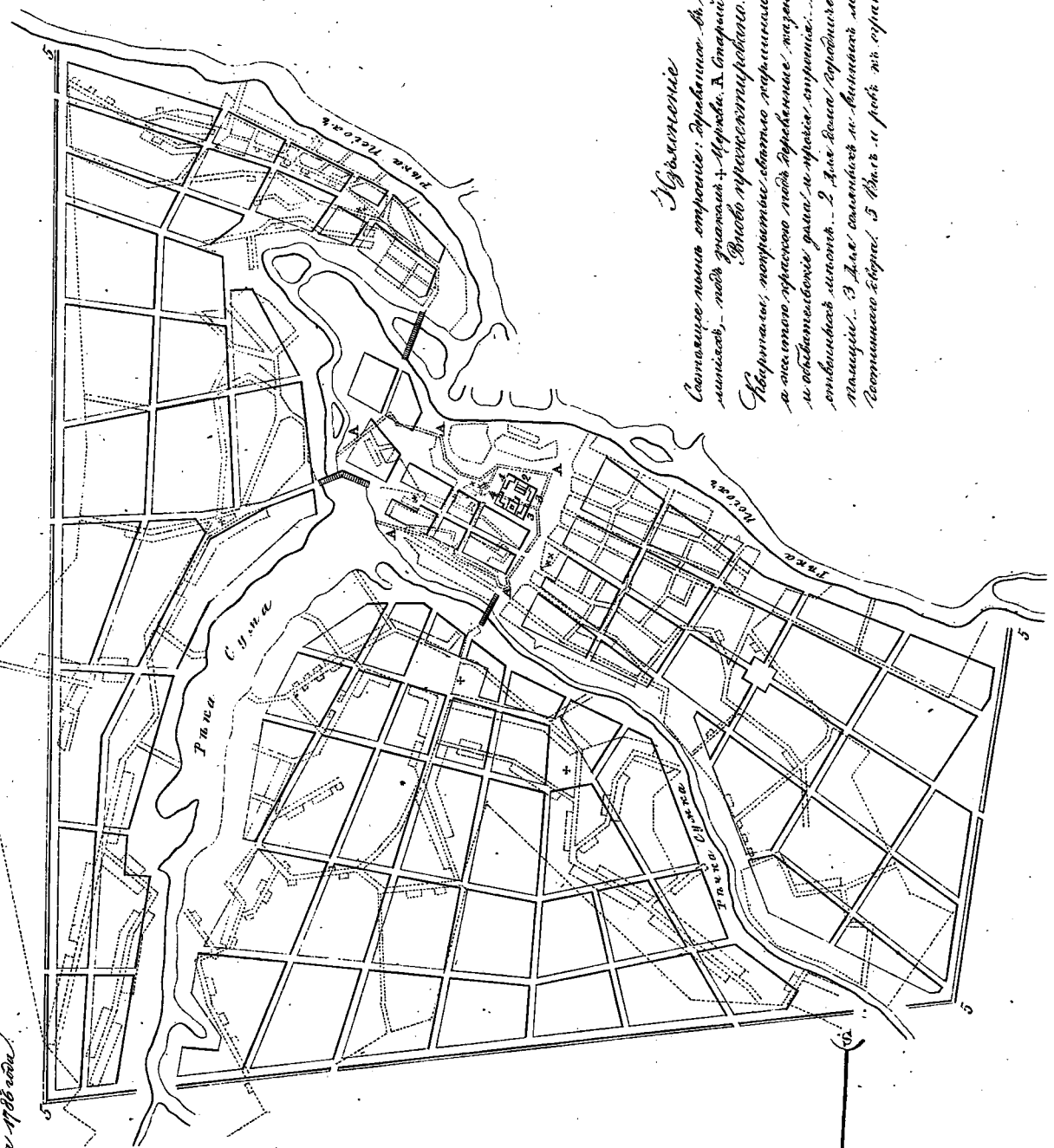
Объясненіе:
Составленъ на основании: 1) Вѣдѣній въ Императорскій
министерство, 2) Вѣдѣній въ Императорскій
министерство, 3) Вѣдѣній въ Императорскій
министерство, 4) Вѣдѣній въ Императорскій
министерство, 5) Вѣдѣній въ Императорскій
министерство.

112

ПЛАНЪ: Курортнаго Императорскаго Города СУМАГЪ.

На подлинномъ имѣнно собственномъ
Свѣдѣніи Императорскаго Имущества, речено:
Быть по сему.
Въ 1870 году 20 числа апрѣля.

Масштабъ вѣдъ, географъ 250 Саженъ.



Историческое

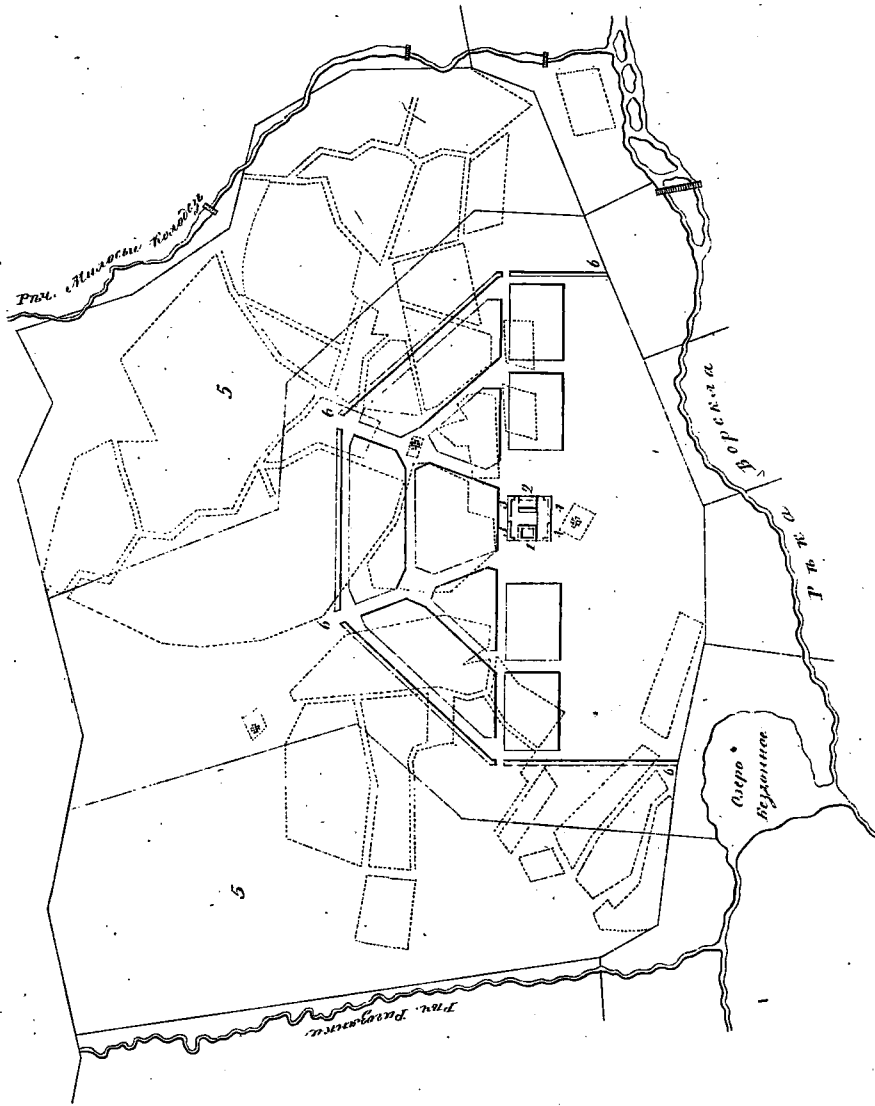
Самыя древняя исторія: Археологическія изысканія, по предположенію, въ мѣстѣ, гдѣ нынѣ находится городъ. Вѣроятно, здѣсь существовалъ древній городъ, остатки котораго видны въ мѣстѣ, гдѣ нынѣ находится городъ. Вѣроятно, здѣсь существовалъ древній городъ, остатки котораго видны въ мѣстѣ, гдѣ нынѣ находится городъ.



На подлинный план показан действительный
 вид Нижегородского Воеводства, июня
 1786 года по плану.

ПЛАНЪ Нижегородскаго Наместничества
 ГОРОДУ ХОТМЫЖСКУ.

Масштабъ въ два дюйма 200 Саженъ.

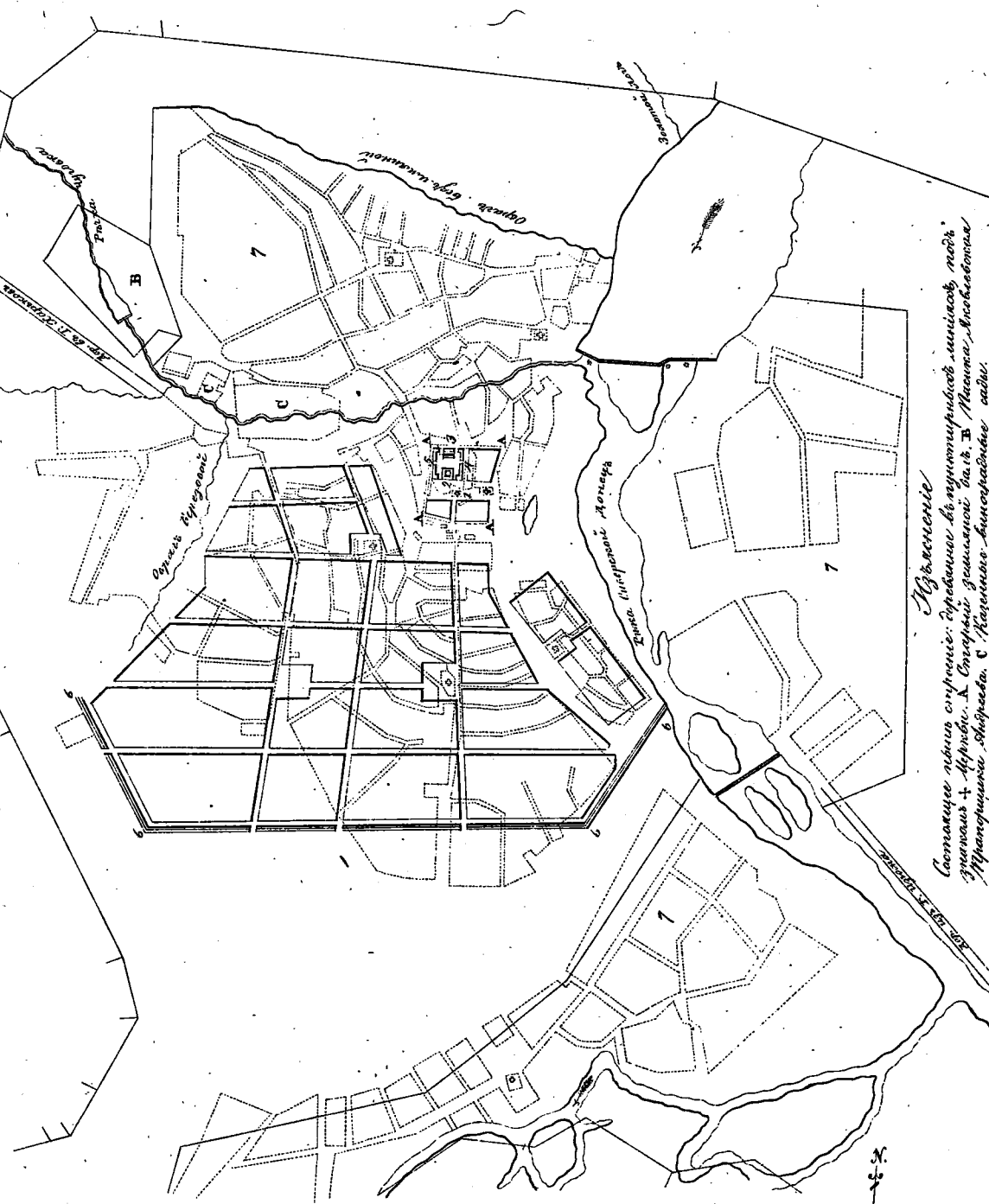


Издолье

Составлено по плану, составленному: 1. Архитекторомъ въ Нижегородскомъ Наместничествѣ, по плану, составленному въ Мухоморѣ.
 2. Архитекторомъ, составленнымъ въ Нижегородскомъ Наместничествѣ, по плану, составленному въ Мухоморѣ.
 3. Архитекторомъ, составленнымъ въ Нижегородскомъ Наместничествѣ, по плану, составленному въ Мухоморѣ.
 4. Архитекторомъ, составленнымъ въ Нижегородскомъ Наместничествѣ, по плану, составленному въ Мухоморѣ.
 5. Архитекторомъ, составленнымъ въ Нижегородскомъ Наместничествѣ, по плану, составленному въ Мухоморѣ.
 6. Архитекторомъ, составленнымъ въ Нижегородскомъ Наместничествѣ, по плану, составленному въ Мухоморѣ.

ПЛАНъ Свояго Величества Императорскаго Города ЧУГУЕВУ.

На основании начертаннаго собственнаго
Ее Императорскаго Величества
Плана по плану.
Архитект. 20 июня 1786 года.



Объясненіе

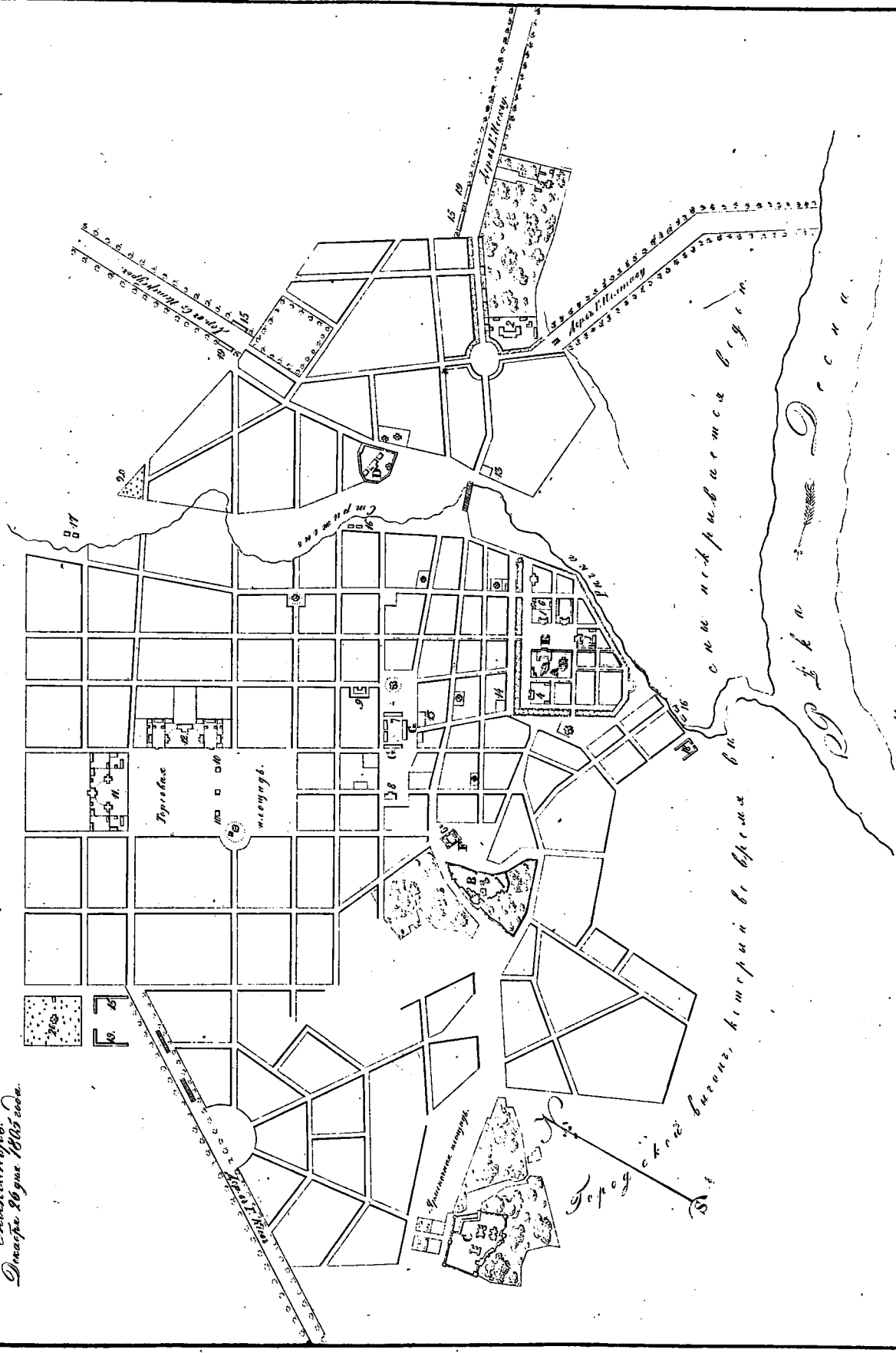
Составцы плана следующие: А. Соборъ, Б. Церковь, В. Монастырь, Г. Монастырь, Д. Монастырь, Е. Монастырь, Ж. Монастырь, З. Монастырь, И. Монастырь, К. Монастырь, Л. Монастырь, М. Монастырь, Н. Монастырь, О. Монастырь, П. Монастырь, Р. Монастырь, С. Монастырь, Т. Монастырь, У. Монастырь, Ф. Монастырь, Х. Монастырь, Ц. Монастырь, Ч. Монастырь, Ш. Монастырь, Щ. Монастырь, Ъ. Монастырь, Ы. Монастырь, Ь. Монастырь, Э. Монастырь, Ю. Монастырь, Я. Монастырь.

Въ планѣ, означены: А. Соборъ, Б. Церковь, В. Монастырь, Г. Монастырь, Д. Монастырь, Е. Монастырь, Ж. Монастырь, З. Монастырь, И. Монастырь, К. Монастырь, Л. Монастырь, М. Монастырь, Н. Монастырь, О. Монастырь, П. Монастырь, Р. Монастырь, С. Монастырь, Т. Монастырь, У. Монастырь, Ф. Монастырь, Х. Монастырь, Ц. Монастырь, Ч. Монастырь, Ш. Монастырь, Щ. Монастырь, Ъ. Монастырь, Ы. Монастырь, Ь. Монастырь, Э. Монастырь, Ю. Монастырь, Я. Монастырь.

На основании чертежа составленного
 С. И. Иосифовичем Васильевым
 26 июня 1865 года.

ПЛАНЪ Губернскаго Города ЧЕРНИГОВУ.

1 м.
 200 400 600
 Метроны въ 1/100 части 250 метровъ.



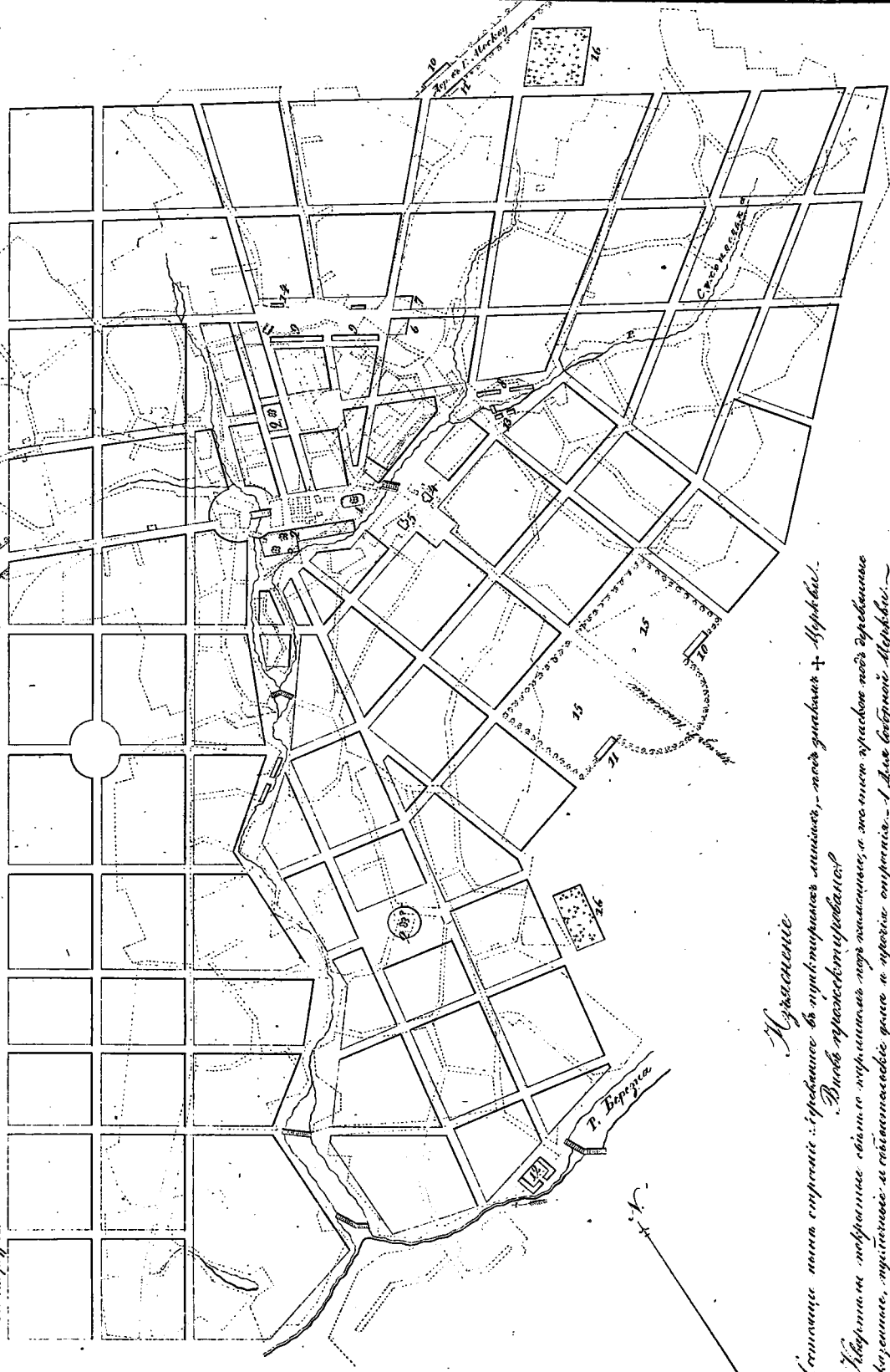
Историческія:
 Основанъ, какъ селеніе — мѣстечко въ 1262 году княземъ Святославомъ Черныиномъ. Въ 1363 году городъ захватилъ князь Дмитрій Ольговичъ. Въ 1494 году городъ захватилъ князь Иванъ Рюриковичъ. Въ 1500 году городъ захватилъ князь Андрей Курбский. Въ 1563 году городъ захватилъ князь Дмитрий Митюховичъ. Въ 1620 году городъ захватилъ князь Богдан Хмельницкій. Въ 1654 году городъ захватилъ князь Юрий Хмельницкій. Въ 1667 году городъ захватилъ князь Иванъ Мазепа. Въ 1709 году городъ захватилъ князь Пётр Шереметьевъ. Въ 1764 году городъ захватилъ князь Григорій Потёмкинъ. Въ 1781 году городъ захватилъ князь Александр Суворовъ. Въ 1812 году городъ захватилъ князь Михаил Кутузовъ. Въ 1831 году городъ захватилъ князь Николай Панинъ. Въ 1865 году городъ захватилъ князь Александр Васильевъ.

Въ 1709 году городъ захватилъ князь Пётр Шереметьевъ. Въ 1764 году городъ захватилъ князь Григорій Потёмкинъ. Въ 1781 году городъ захватилъ князь Александр Суворовъ. Въ 1812 году городъ захватилъ князь Михаил Кутузовъ. Въ 1831 году городъ захватилъ князь Николай Панинъ. Въ 1865 году городъ захватилъ князь Александр Васильевъ.

ПЛАНЪ Училищской Губернии Города БЕРЕЗНИ.

Масштабъ въ Арш. дюйм. на 200 Саженъ.

Изъданъ по повелѣнью
Его Императорскаго Величества
Двора по плану
А. Аксакова
М. М. Мухоморова
С. Мухоморова.



Училище

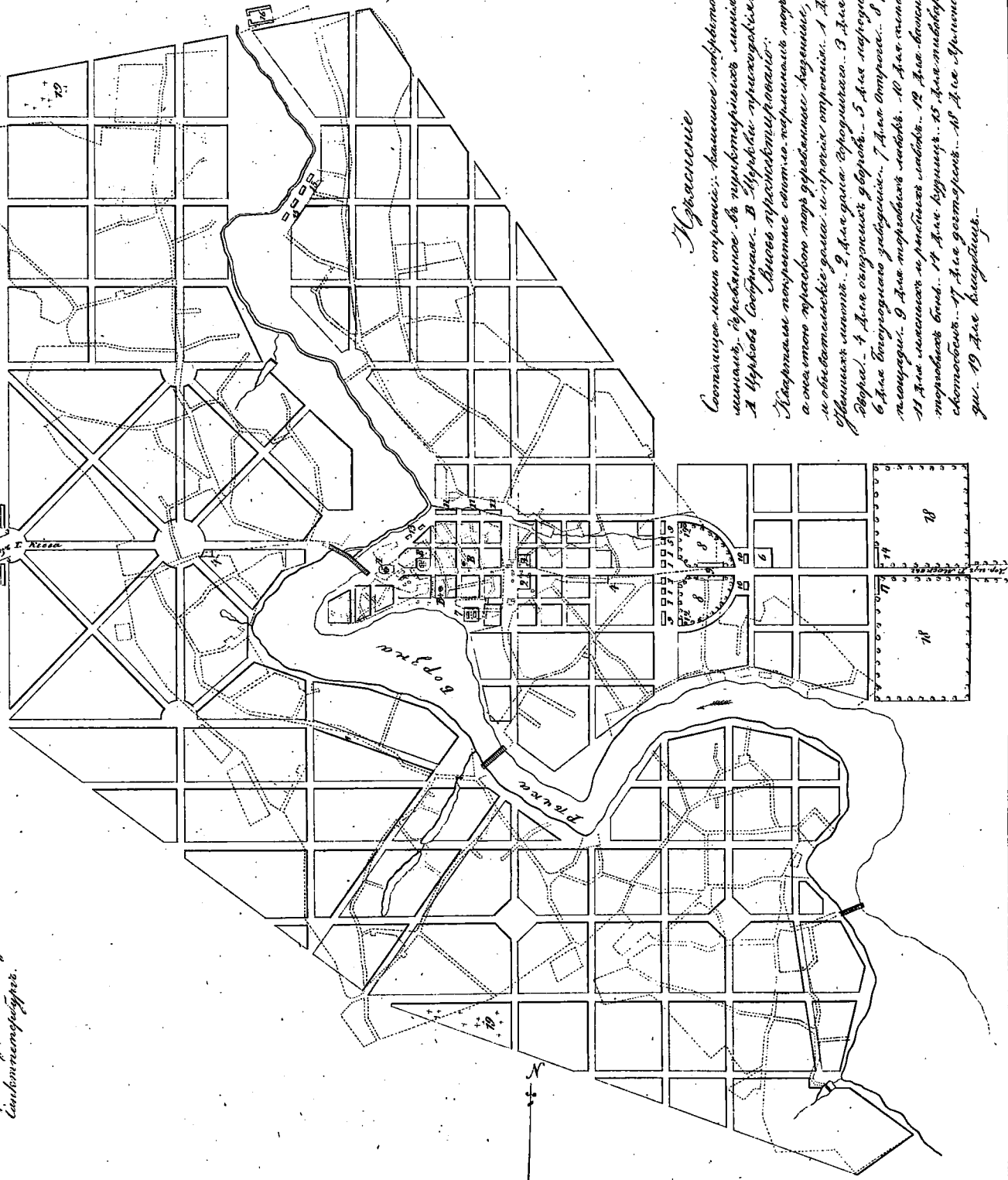
Списокъ именъ сиротъ, содержащихъ въ училщескомъ училищѣ, по числу квартиръ + квартиръ.

Имярекъ собственнаго имения, принадлежащаго, а также квартиръ по числу квартиръ
квартиры, училщеское и собственнаго дома и квартиръ сиротъ. 1. А. А. Соборной Квартиры. 2. А. А. Соборной Квартиры. 3. А. А. Соборной Квартиры. 4. А. А. Соборной Квартиры. 5. А. А. Соборной Квартиры. 6. А. А. Соборной Квартиры. 7. А. А. Соборной Квартиры. 8. А. А. Соборной Квартиры. 9. А. А. Соборной Квартиры. 10. А. А. Соборной Квартиры. 11. А. А. Соборной Квартиры. 12. А. А. Соборной Квартиры. 13. А. А. Соборной Квартиры. 14. А. А. Соборной Квартиры. 15. А. А. Соборной Квартиры. 16. А. А. Соборной Квартиры.

На этой картине показано собственное
 Его Императорского Высочества
 Высочайшее повеление
 Высочайше утверждено
 Высочайше утверждено
 Высочайше утверждено

ПЛАНЪ СЕРГИЕВСКОЙ Губернии
 ГОРОДУ БОРЗНЬ.

Масштабъ въ дюймовъ 270 Саж.



Указание

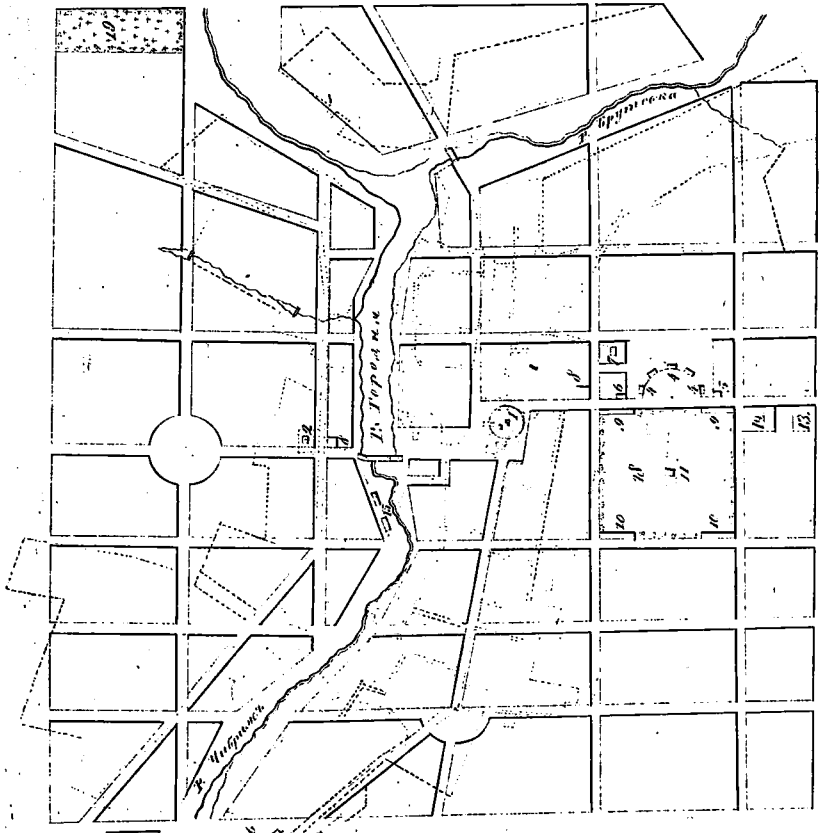
Составлено по плану отъ: Кашинское поветово тѣмъ. Кор-
 мильныя, въ каменномъ въ публичномъ мѣстѣ.
 А Церковь, Софійская. В Церковь, Покровская.

Видныя постройки каменныя по каменнымъ
 а остальныя постройки каменныя: каменные, публичныя
 и общественныя дома, и прочія строения. А Все правос-
 лавныя мѣста. 2. А все дома, въ каменномъ. 3. А все каменныя
 строения. 4. А все каменныя строения. 5. А все каменныя строения.
 6. А все каменныя строения. 7. А все каменныя строения.
 8. А все каменныя строения. 9. А все каменныя строения.
 10. А все каменныя строения. 11. А все каменныя строения.
 12. А все каменныя строения. 13. А все каменныя строения.
 14. А все каменныя строения. 15. А все каменныя строения.
 16. А все каменныя строения. 17. А все каменныя строения.
 18. А все каменныя строения. 19. А все каменныя строения.

ПЛАНЪ Черниговской губернии ГОРОДЪ ГОРОДНИ.

На основании плана города Черниговской
губернии, составленного в 1864 году.
Составил: *С. С. Савицкий*
Чернигов, 1864 года.

Масштаб: 1 дюйм = 100 сажень.

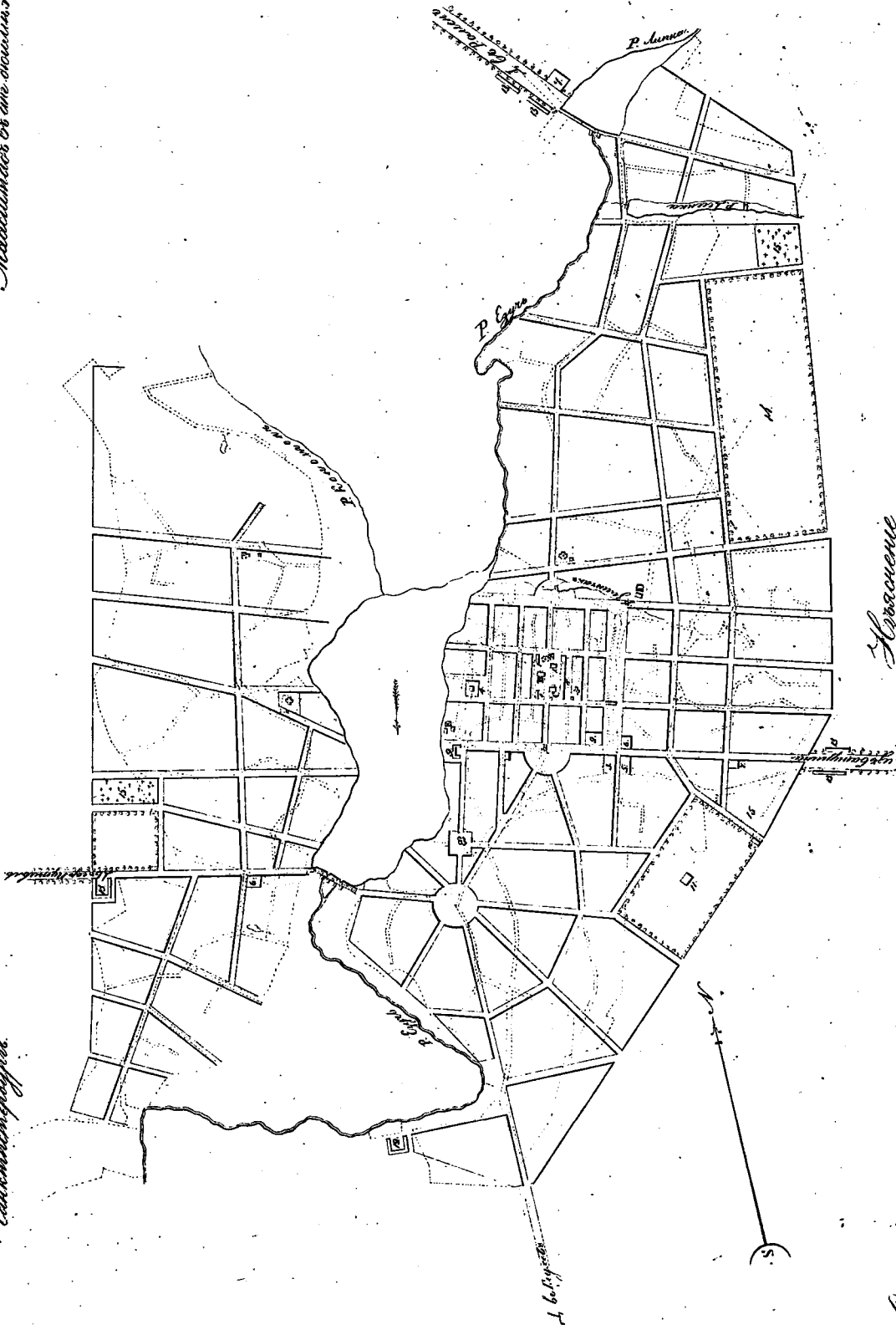


Условія
Составлено на основании: 1. Плана Черниговской губернии, составленного в 1864 году. 2. Плана Черниговской губернии, составленного в 1864 году. 3. Плана Черниговской губернии, составленного в 1864 году. 4. Плана Черниговской губернии, составленного в 1864 году. 5. Плана Черниговской губернии, составленного в 1864 году. 6. Плана Черниговской губернии, составленного в 1864 году. 7. Плана Черниговской губернии, составленного в 1864 году. 8. Плана Черниговской губернии, составленного в 1864 году. 9. Плана Черниговской губернии, составленного в 1864 году. 10. Плана Черниговской губернии, составленного в 1864 году. 11. Плана Черниговской губернии, составленного в 1864 году. 12. Плана Черниговской губернии, составленного в 1864 году. 13. Плана Черниговской губернии, составленного в 1864 году. 14. Плана Черниговской губернии, составленного в 1864 году. 15. Плана Черниговской губернии, составленного в 1864 году. 16. Плана Черниговской губернии, составленного в 1864 году. 17. Плана Черниговской губернии, составленного в 1864 году. 18. Плана Черниговской губернии, составленного в 1864 году. 19. Плана Черниговской губернии, составленного в 1864 году. 20. Плана Черниговской губернии, составленного в 1864 году.

На основании материалов
Его Императорского Величества
Большого князя
Александровича
Апреля 10-го дня 1863 года
Самимъ Императоромъ.

ПЛАНЪ ГОРОДА Самарскаго Губерніи КОНОТОЛУ.

Масштабъ въ 1 дюймъ = 500 саж.



Изъясненіе

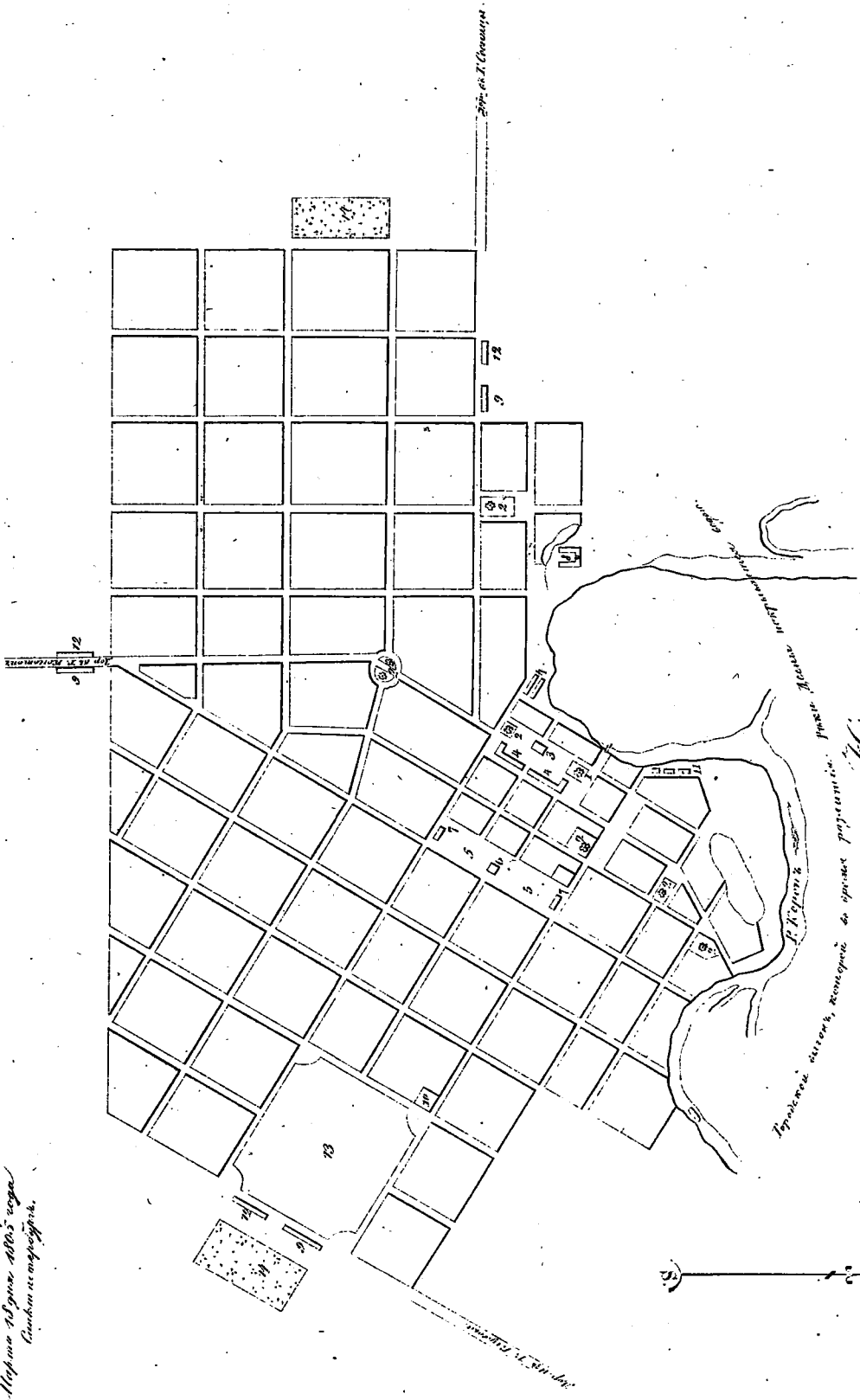
Самарское мѣсто куплено казенное, по плану, мѣсто, которое въ настоящее время, по распоряженію Губернатора Самарской Губерніи, С. С. Самарскаго, находится въ распоряженіи Губернатора Самарской Губерніи, С. С. Самарскаго.

Въ общій планъ, который составленъ, въ настоящее время, по распоряженію Губернатора Самарской Губерніи, С. С. Самарскаго, въ настоящее время, по распоряженію Губернатора Самарской Губерніи, С. С. Самарскаго, въ настоящее время, по распоряженію Губернатора Самарской Губерніи, С. С. Самарскаго.

Начертанная архитектором
 Св. Н. Андриановым Вильдановым.
 Титуль-поиску
 М. С. Кавалерья
 М. 1870 г. 10 июля 1870 года
 С. И. М. М. М. М. М.

ПЛАНЪ ПЕРМОВСКОЙ Губерніи
Застѣному Юрдуу Коропу.

Масштабъ 1:100,000, 1 см. = 1000 фт.

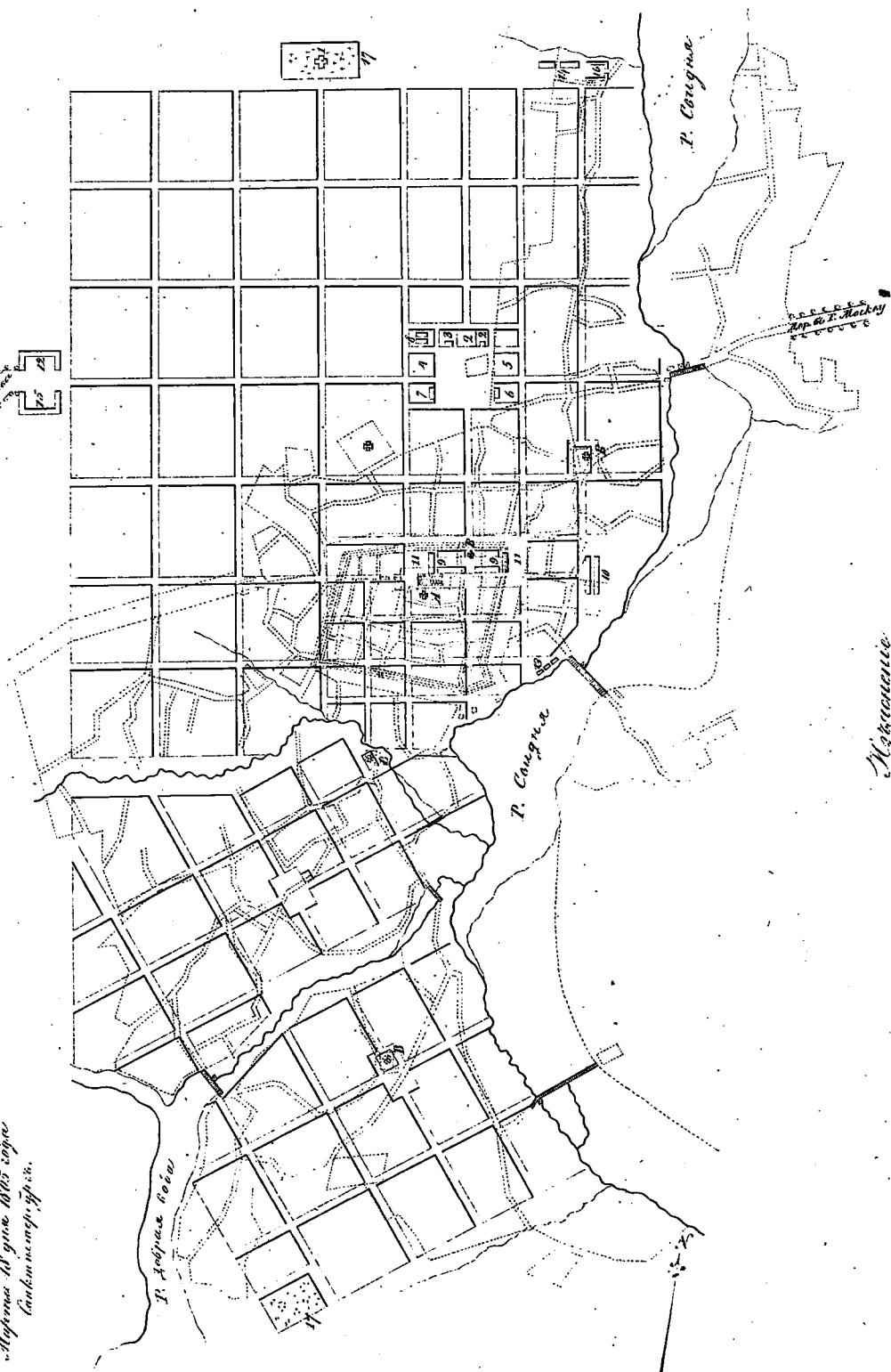


Историческая справка, относящаяся к плану губернии.
 Губерніи
 1. Губерніи названа в честь пермского князя, а именно в честь князя
 Юрдуу Коропу, который в 1780 году основал губернію. 2. Губернія
 Юрдуу Коропу. 3. Губернія Юрдуу Коропу. 4. Губернія Юрдуу Коропу.
 5. Губернія Юрдуу Коропу. 6. Губернія Юрдуу Коропу. 7. Губернія
 Юрдуу Коропу. 8. Губернія Юрдуу Коропу. 9. Губернія Юрдуу Коропу.
 10. Губернія Юрдуу Коропу. 11. Губернія Юрдуу Коропу. 12. Губернія
 Юрдуу Коропу. 13. Губернія Юрдуу Коропу.

На почвѣнныхъ планахъ обозначены
 бывш. Императорскаго Землевладѣльскаго
 Училища постройки.
 Александровск. мостъ въ году 1862 года
 Сибирскій мостъ.

**ПЛАНЪ Германовской Губернiи
 ГОРОДУ КРОЛЕВЦУ.**

Масштабъ въ Рус. дюймовъ 250 (верст.)



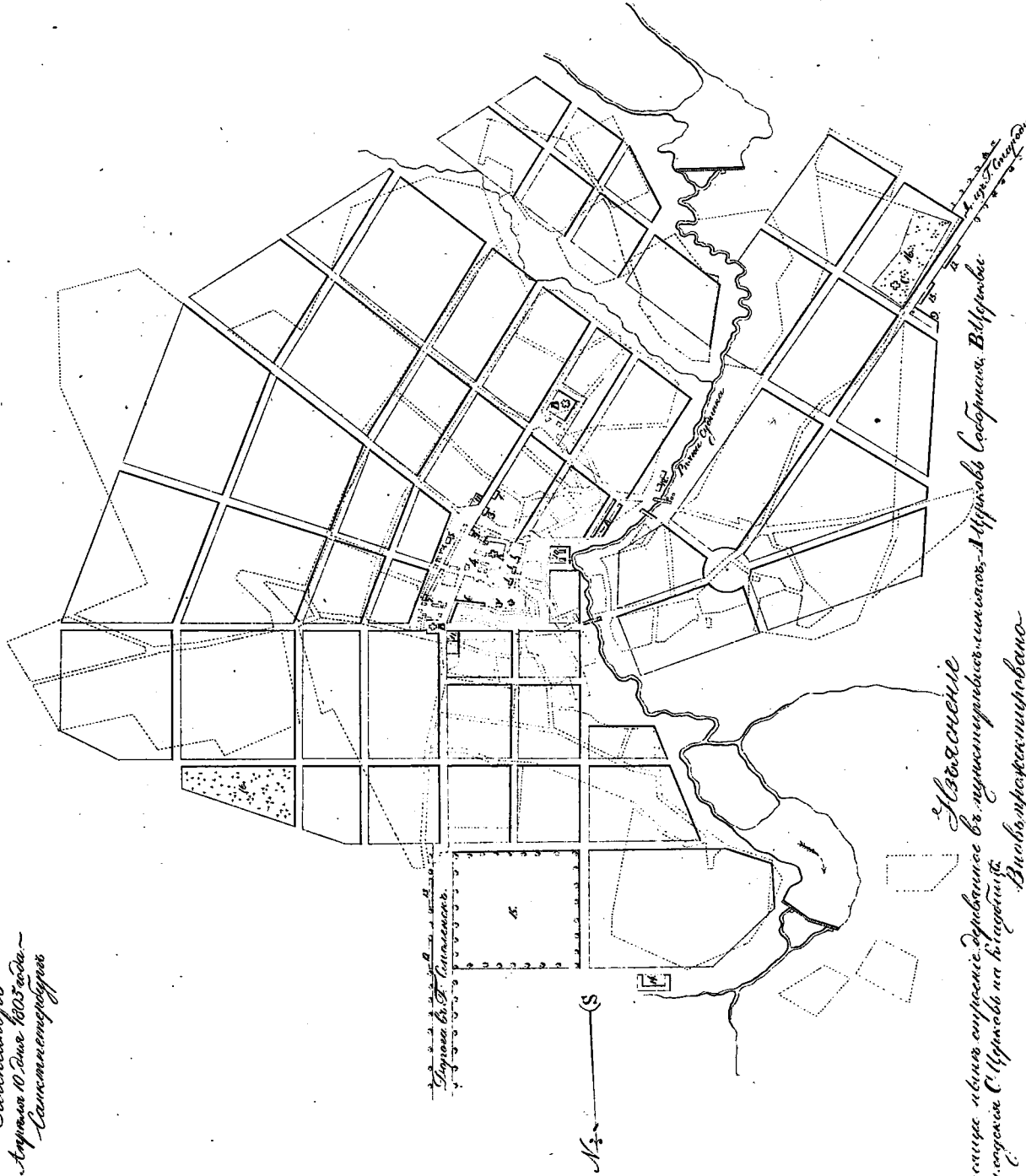
Исторiя.

Основанъ: точнаго времени: какъ и число жителей не имѣетъ точнаго извѣстiя. Въ 1765 году учрежденъ уездъ. Въ 1802 году учрежденъ уездъ. Въ 1812 году учрежденъ уездъ. Въ 1825 году учрежденъ уездъ. Въ 1835 году учрежденъ уездъ. Въ 1845 году учрежденъ уездъ. Въ 1855 году учрежденъ уездъ. Въ 1865 году учрежденъ уездъ. Въ 1875 году учрежденъ уездъ. Въ 1885 году учрежденъ уездъ. Въ 1895 году учрежденъ уездъ. Въ 1905 году учрежденъ уездъ. Въ 1915 году учрежденъ уездъ. Въ 1925 году учрежденъ уездъ. Въ 1935 году учрежденъ уездъ. Въ 1945 году учрежденъ уездъ. Въ 1955 году учрежденъ уездъ. Въ 1965 году учрежденъ уездъ. Въ 1975 году учрежденъ уездъ. Въ 1985 году учрежденъ уездъ. Въ 1995 году учрежденъ уездъ. Въ 2005 году учрежденъ уездъ. Въ 2015 году учрежденъ уездъ. Въ 2025 году учрежденъ уездъ.

Масштабъ въ Саен. дюймовъ 2000 Саен.

**ПЛАНЪ Черниговской Губернии
ГОРОДУ МГМИНУ**

На подлинникъ, по плану, собственнаго
Его Императорскаго Величества
Вѣдъ, по плану
А. И. Скавандру
Апрѣля 10 Дня 1803 года.
Санктпетербургъ



Указаніе

Самыя новыя улицы, означены въ планѣ черными линиями. Мѣрять Соборныя, Вѣрныя,
Пригородныя С. Мѣрять на бѣлыхъ.

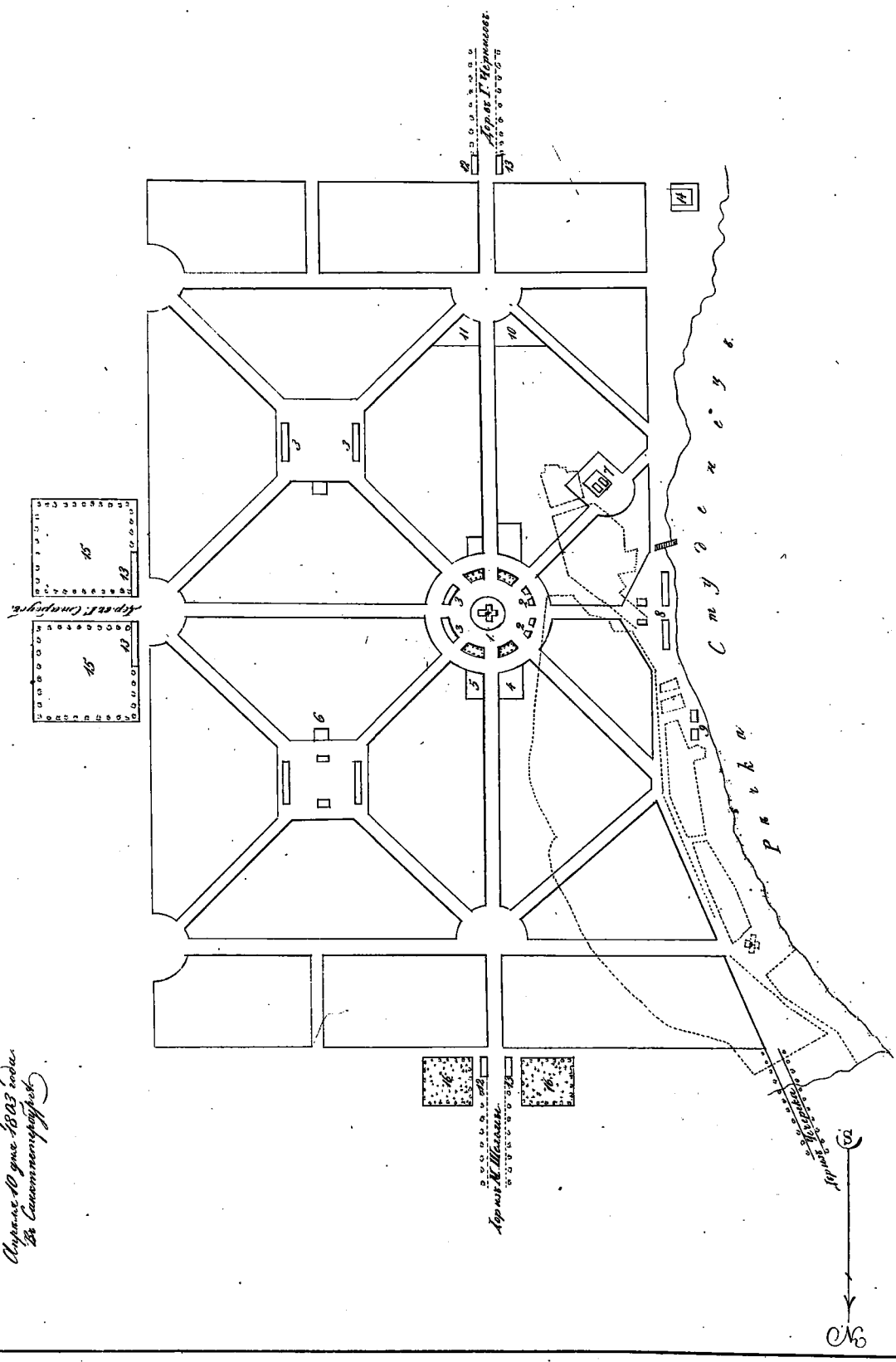
Въ видѣ примечанія

Въ видѣ примечанія, оныя улицы, означены въ планѣ черными линиями, и означены въ планѣ
улицъ, означены въ планѣ черными линиями. 1. Дня, означены въ планѣ черными линиями. 2. Дня, означены въ планѣ черными линиями. 3. Дня, означены въ планѣ черными линиями. 4. Дня, означены въ планѣ черными линиями. 5. Дня, означены въ планѣ черными линиями. 6. Дня, означены въ планѣ черными линиями. 7. Дня, означены въ планѣ черными линиями. 8. Дня, означены въ планѣ черными линиями. 9. Дня, означены въ планѣ черными линиями. 10. Дня, означены въ планѣ черными линиями. 11. Дня, означены въ планѣ черными линиями. 12. Дня, означены въ планѣ черными линиями. 13. Дня, означены въ планѣ черными линиями. 14. Дня, означены въ планѣ черными линиями. 15. Дня, означены въ планѣ черными линиями. 16. Дня, означены въ планѣ черными линиями.

ПЛАНЪ Училищской Гурми
Городу Новому МѢСТУ.

На основании плана составлена
С. П. Мухоморова
Домъ на саду.
Мѣстечко
Выше 10 вѣс 1813 года
въ Санктпетербургѣ

Масштабъ въ 1 дюймъ 150 саженъ

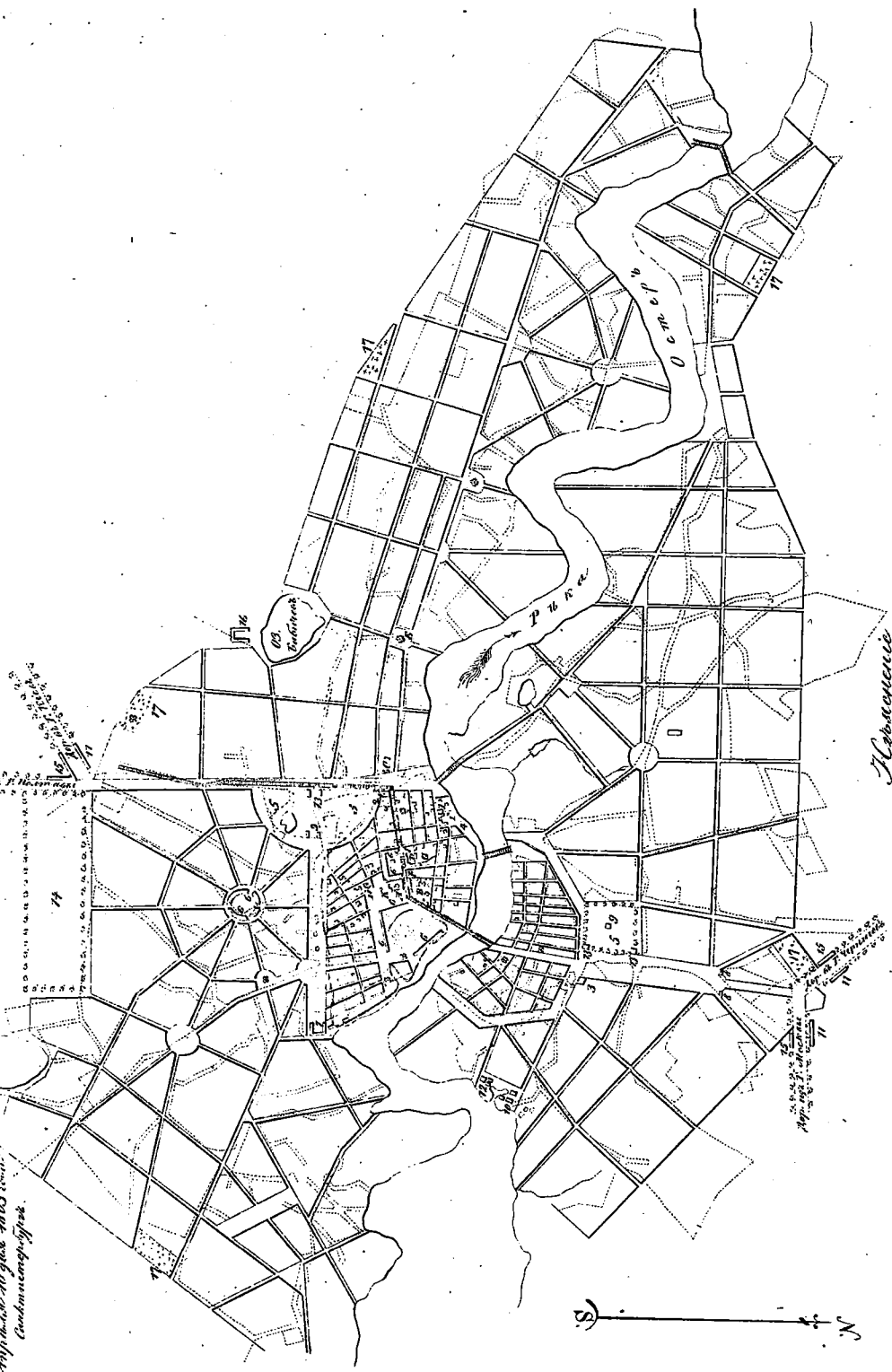


Композит. иная выписи - греческое въ выписныхъ инахъ, - поди жуанасъ + гурноб.
 Училищная: школа выписныхъ инахъ, - поди жуанасъ + гурноб.
 Вѣдомости: выписные инахи - выписные инахи, - поди жуанасъ + гурноб.
 и выписные инахи - выписные инахи, - поди жуанасъ + гурноб.
 1. Две выписные инахи, 2. Две выписные инахи, 3. Две выписные инахи, 4. Две выписные инахи, 5. Две выписные инахи, 6. Две выписные инахи, 7. Две выписные инахи, 8. Две выписные инахи, 9. Две выписные инахи, 10. Две выписные инахи, 11. Две выписные инахи, 12. Две выписные инахи, 13. Две выписные инахи, 14. Две выписные инахи, 15. Две выписные инахи.

ПЛАНЪ СЕРГИЕВЪСКОЙ Губерніи Городу НѢЛИНУ.

Масштабъ въ саж., унціяхъ 3000 саж.

На подлинникѣ написано собственноручно
Его Императорскаго Высочайшаго
Генералъ-полицейскаго
Министра
Андрея Николаевича
Сивилева



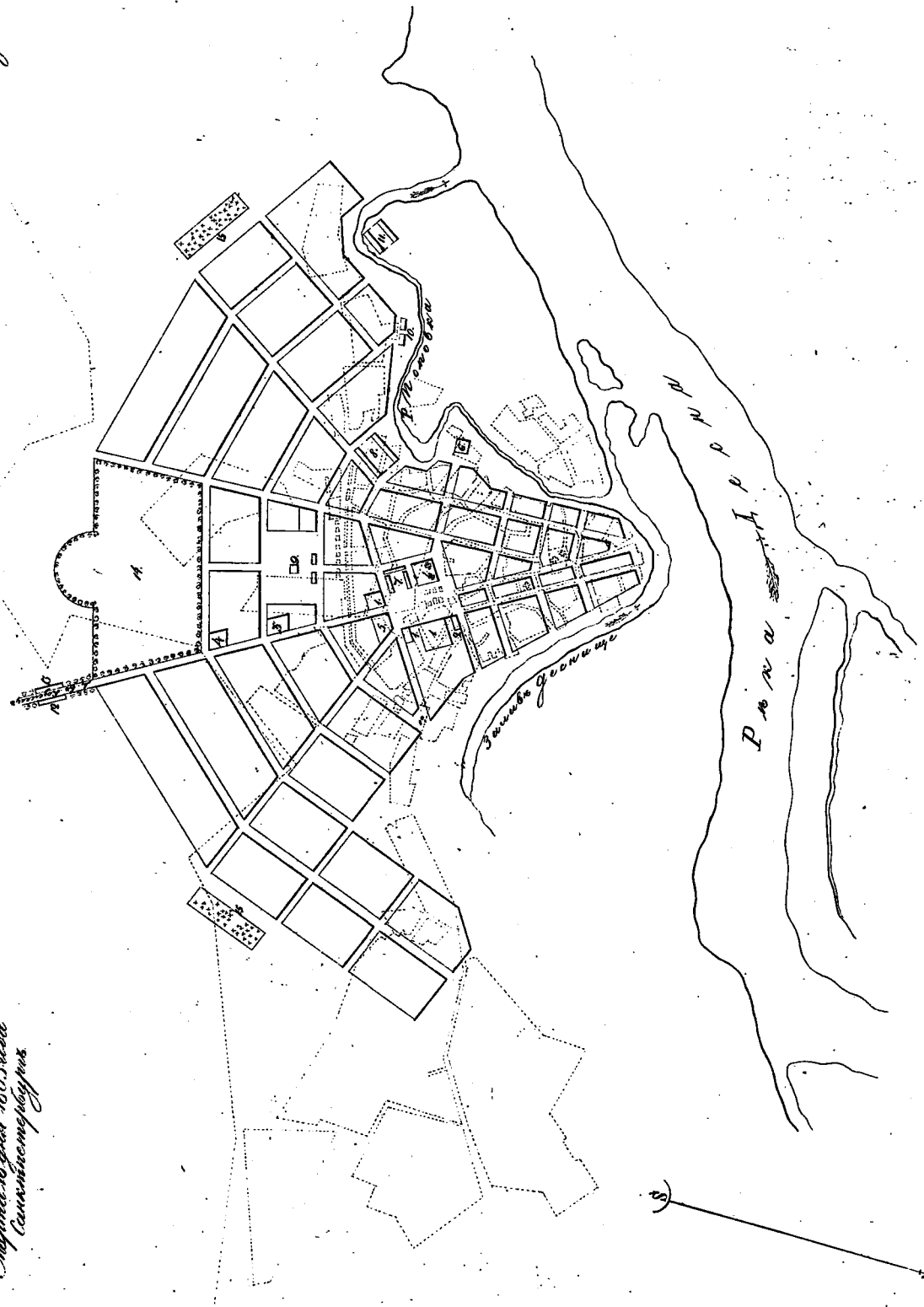
Поясненіе

Составлена лишь половина: половина южная. Внутренняя - Введенная. Въ южной части, при гребеняхъ 4
Алфавитъ. А Царский дворецъ. В Царский дворецъ. С. Царский дворецъ. Д. Царский дворецъ. Е. Царский дворецъ.
К. Царский дворецъ. Л. Царский дворецъ. М. Царский дворецъ. Н. Царский дворецъ. О. Царский дворецъ.
П. Царский дворецъ. Р. Царский дворецъ. С. Царский дворецъ. Т. Царский дворецъ. У. Царский дворецъ.
Ф. Царский дворецъ. Х. Царский дворецъ. Ц. Царский дворецъ. Ч. Царский дворецъ. Ш. Царский дворецъ.
Щ. Царский дворецъ. Ъ. Царский дворецъ. Ы. Царский дворецъ. Ь. Царский дворецъ. Э. Царский дворецъ.
Ю. Царский дворецъ. Я. Царский дворецъ.

ПЛАНЪ Черноморской Губернии
Городу ОСТЕРУ.

Масштабъ 1 дюймъ = 200 саж.

Изъданъ въ 1805 году
въ Санктпетербургѣ
въ Типографіи
Государственнаго
Училища



Поясненіе

Составленъ по плану, составленному въ 1805 году въ Черноморской Губерніи.

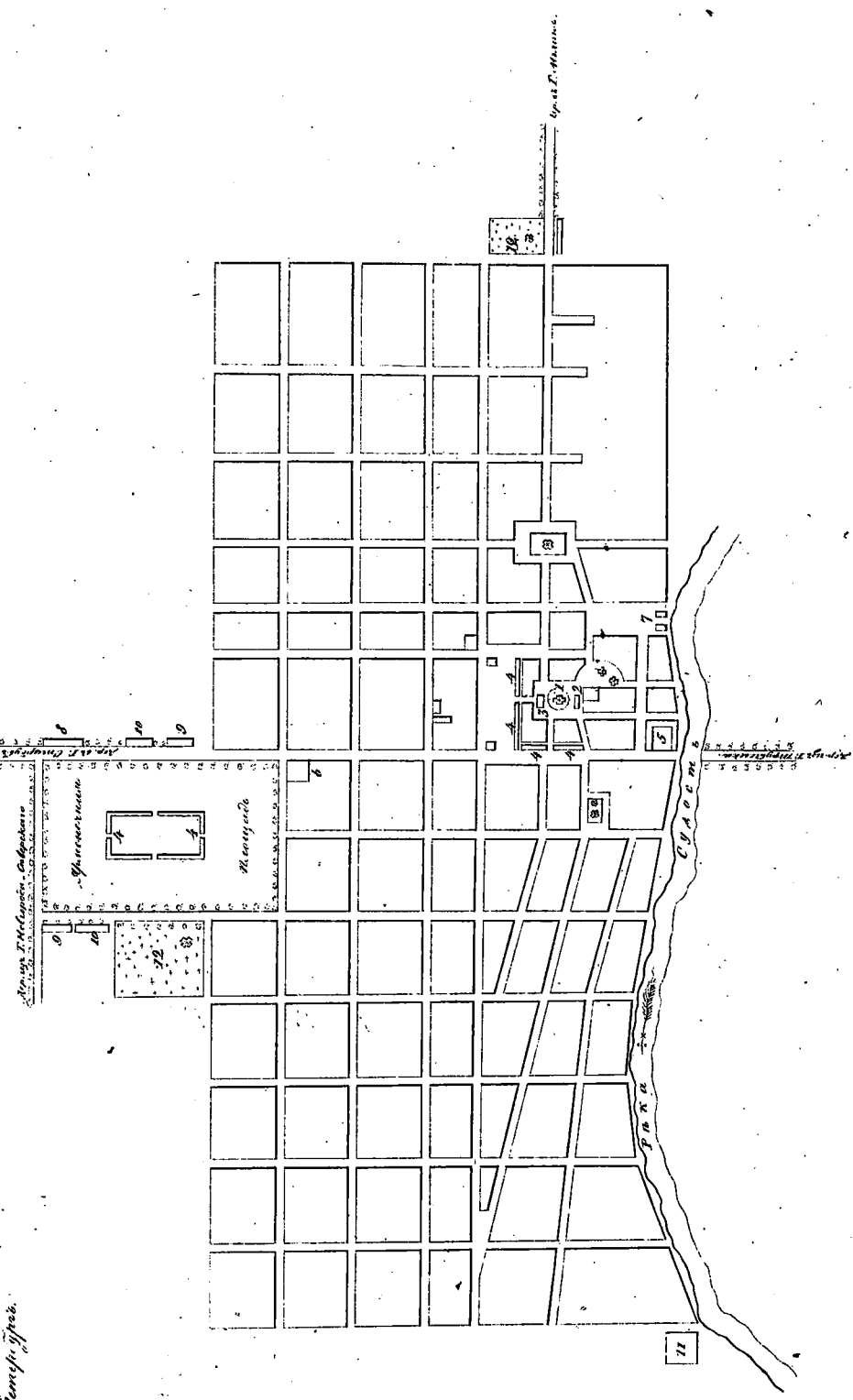
Въ 1805 году, въ Черноморской Губерніи.

1. Дворъ, принадлежавшій бывшему губернатору, 2. Дворъ, принадлежавшій бывшему губернатору, 3. Дворъ, принадлежавшій бывшему губернатору, 4. Дворъ, принадлежавшій бывшему губернатору, 5. Дворъ, принадлежавшій бывшему губернатору, 6. Дворъ, принадлежавшій бывшему губернатору, 7. Дворъ, принадлежавшій бывшему губернатору, 8. Дворъ, принадлежавшій бывшему губернатору, 9. Дворъ, принадлежавшій бывшему губернатору, 10. Дворъ, принадлежавшій бывшему губернатору, 11. Дворъ, принадлежавшій бывшему губернатору, 12. Дворъ, принадлежавшій бывшему губернатору, 13. Дворъ, принадлежавшій бывшему губернатору, 14. Дворъ, принадлежавшій бывшему губернатору, 15. Дворъ, принадлежавшій бывшему губернатору.

ПЛАНЪ Мундубовскій Губернскій ГОРОДУ ПОГАРУ.

На основании выданнаго отъ Комитета
Сво. Императорскаго Высочайшаго
Дароваго повеленія
и Губернскаго
Магистратскаго 1865 года
С. Погодинъ.

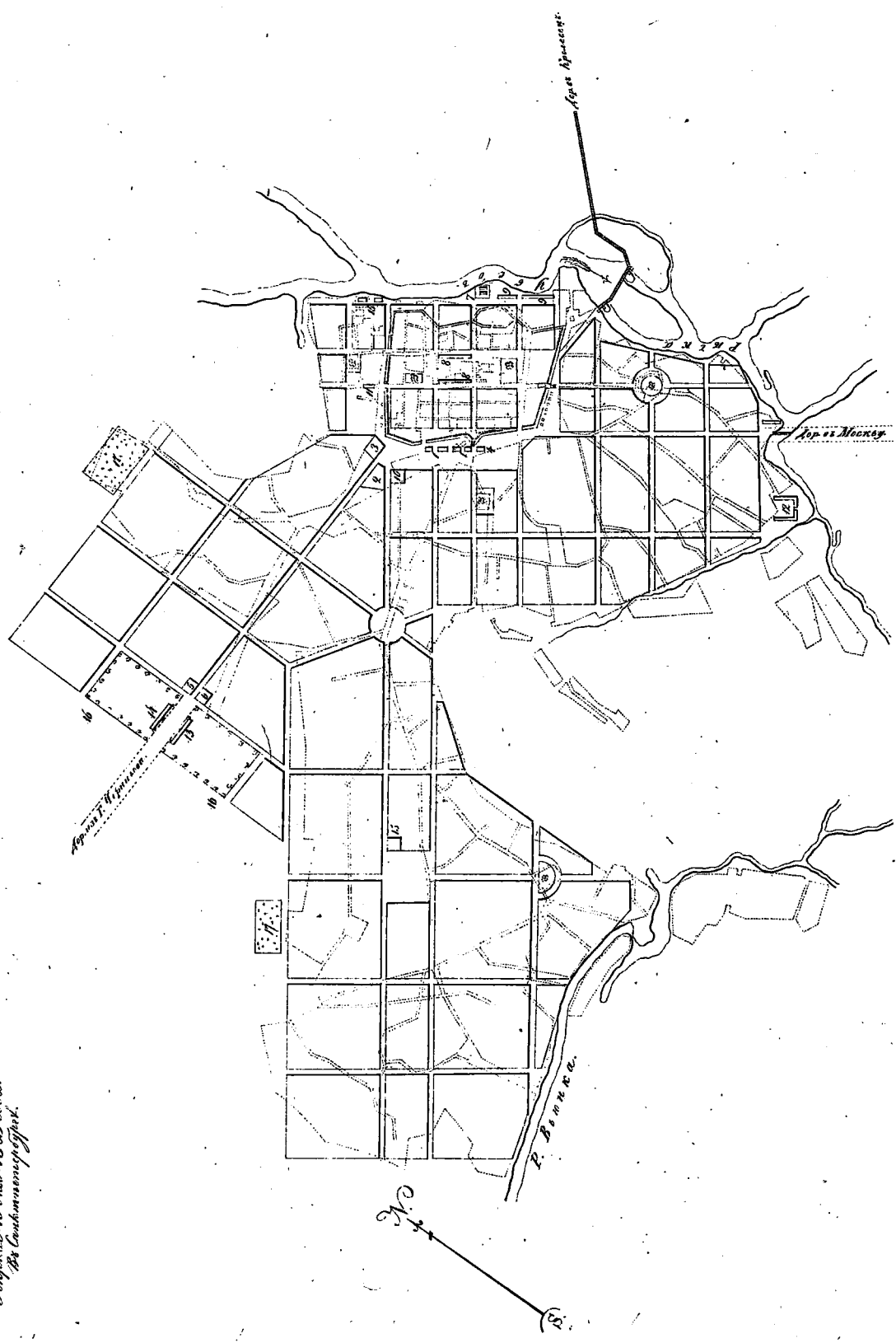
Масштабъ 1:100,000
100 200 300 400



Удѣленіе
 Составленъ планъ отъ: 1. Казеннаго погостно-мѣсто управленія, мѣрущихъ и 4. Угробы.
 2. Дѣла Мундубовскаго уѣзда. 3. Дѣла городской управы и 4. Дѣла мѣриваго общества.
 5. Дѣла мѣриваго общества. 6. Дѣла. 7. Дѣла мѣриваго общества. 8. Дѣла мѣриваго общества. 9. Дѣла мѣриваго общества. 10. Дѣла мѣриваго общества. 11. Дѣла мѣриваго общества. 12. Дѣла мѣриваго общества.

ПЛАНЪ Сормовской Губернии Города СОСНИЦЪ.

На основании топографических
карт Императорского Военного
Въздуха по плану
Александрова
Апрѣля 1825 года
въ Сормовской Губ.



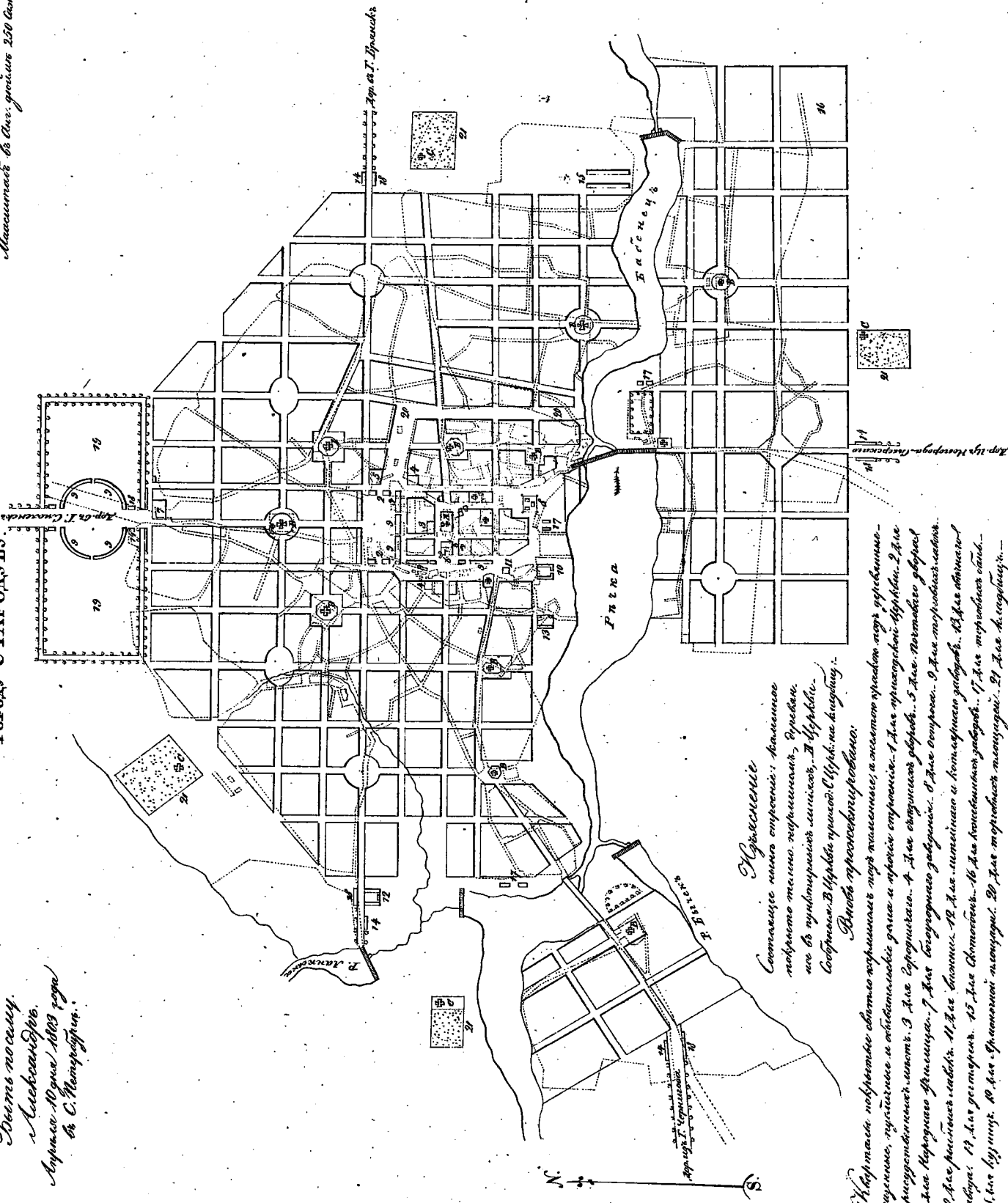
Именованіе:

1. Сормовская губернія, 2. Сормовскій уездъ, 3. Сормовскій городъ, 4. Сормовскій заводъ, 5. Сормовскій заводъ, 6. Сормовскій заводъ, 7. Сормовскій заводъ, 8. Сормовскій заводъ, 9. Сормовскій заводъ, 10. Сормовскій заводъ, 11. Сормовскій заводъ, 12. Сормовскій заводъ, 13. Сормовскій заводъ, 14. Сормовскій заводъ, 15. Сормовскій заводъ, 16. Сормовскій заводъ, 17. Сормовскій заводъ.

Масштабъ въ Арш. дюимъ 250 Саен.

Городу Стародубу.

Въ Стародубѣ находится въ южной части
 Дворъ по селу.
 Александровъ.
 Врѣмя: 10 мая 1803 года
 въ С. Петербургѣ.



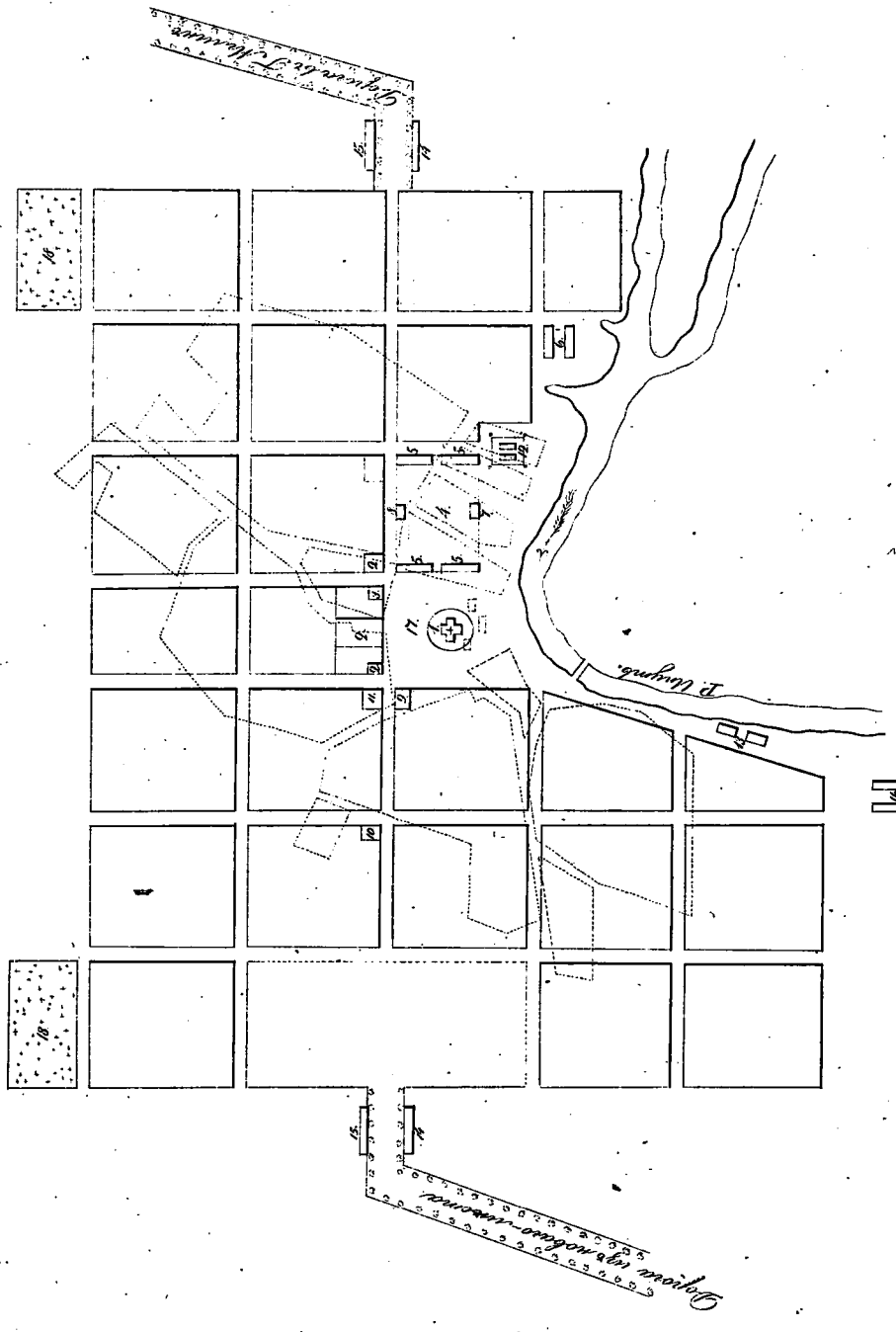
Указание

Составиле мною описаніе: каменныя
 постройки мѣсто, каменныя, кирпичныя, деревянные
 и въ вышесказанной мѣстности, 1. Мѣсто.
 Соборная. 2. Мѣсто престола. 3. Мѣсто на вышесказанной.
 Вѣнцы престола въ мѣстности.
 1. Мѣсто на вышесказанной. 2. Мѣсто на вышесказанной. 3. Мѣсто на вышесказанной. 4. Мѣсто на вышесказанной. 5. Мѣсто на вышесказанной. 6. Мѣсто на вышесказанной. 7. Мѣсто на вышесказанной. 8. Мѣсто на вышесказанной. 9. Мѣсто на вышесказанной. 10. Мѣсто на вышесказанной. 11. Мѣсто на вышесказанной. 12. Мѣсто на вышесказанной. 13. Мѣсто на вышесказанной. 14. Мѣсто на вышесказанной. 15. Мѣсто на вышесказанной. 16. Мѣсто на вышесказанной. 17. Мѣсто на вышесказанной. 18. Мѣсто на вышесказанной. 19. Мѣсто на вышесказанной. 20. Мѣсто на вышесказанной. 21. Мѣсто на вышесказанной.

ПЛАНЪ Чернышевской Губернии ГОРОДУ СУРДАНУ.

Надвинуты на каменисто-скальный
Богородицкий восточный
Берег по плану
А. Алексеевича
1805 года
Санктпетербургъ.

Масштабъ 1:100000
100000
50000
25000
12500
6250
3125
1562
781
390
195
97
48
24
12
6
3
1



ЛѢВЫЕ

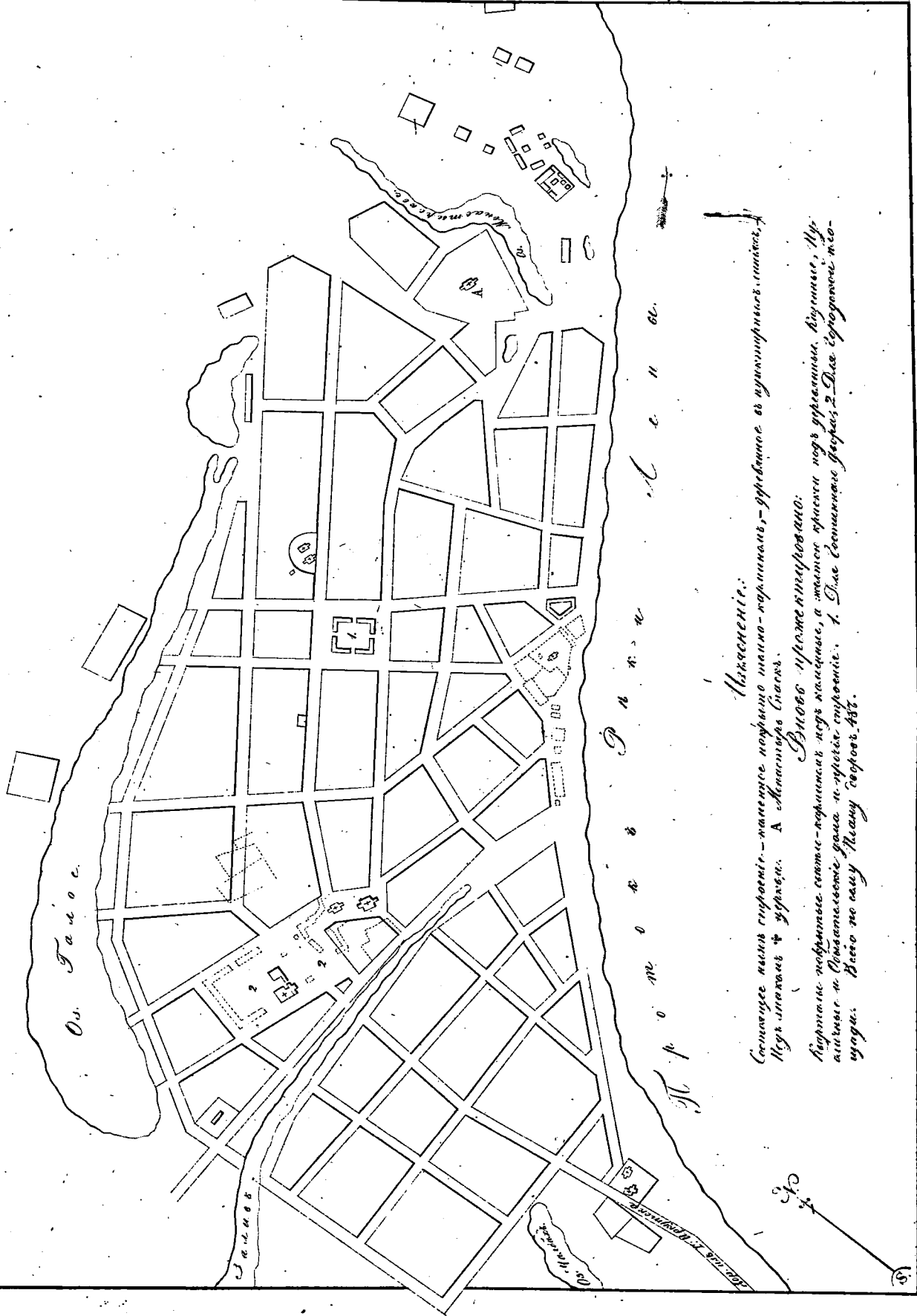
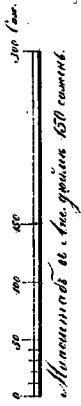
Составшее нѣкогда селеніе въ мушкетерскомъ полку.

Възросъ въ раскѣтѣ города.

- 1. Кварталъ, по плану, свѣтло краснаго цвѣта, въ которомъ, въ настоящее время, находится казенная квартира.
- 2. Двѣ каменные церкви, въ которыхъ, въ настоящее время, находится казенная квартира.
- 3. Двѣ каменные манастири.
- 4. Двѣ каменные манастири.
- 5. Двѣ каменные манастири.
- 6. Двѣ каменные манастири.
- 7. Двѣ каменные манастири.
- 8. Двѣ каменные манастири.
- 9. Двѣ каменные манастири.
- 10. Двѣ каменные манастири.
- 11. Двѣ каменные манастири.
- 12. Двѣ каменные манастири.
- 13. Двѣ каменные манастири.
- 14. Двѣ каменные манастири.
- 15. Двѣ каменные манастири.
- 16. Двѣ каменные манастири.
- 17. Двѣ каменные манастири.
- 18. Двѣ каменные манастири.

На основании плана, составленного
 Сего Императорского Величества
 Великим по сему
 Александромъ.
 июля 10 числа 1821 года.
 М. Иеронимъ Сив.

ПЛАНЪ *Самаркану* ГОРОДУ
ЯКУТСКУ.

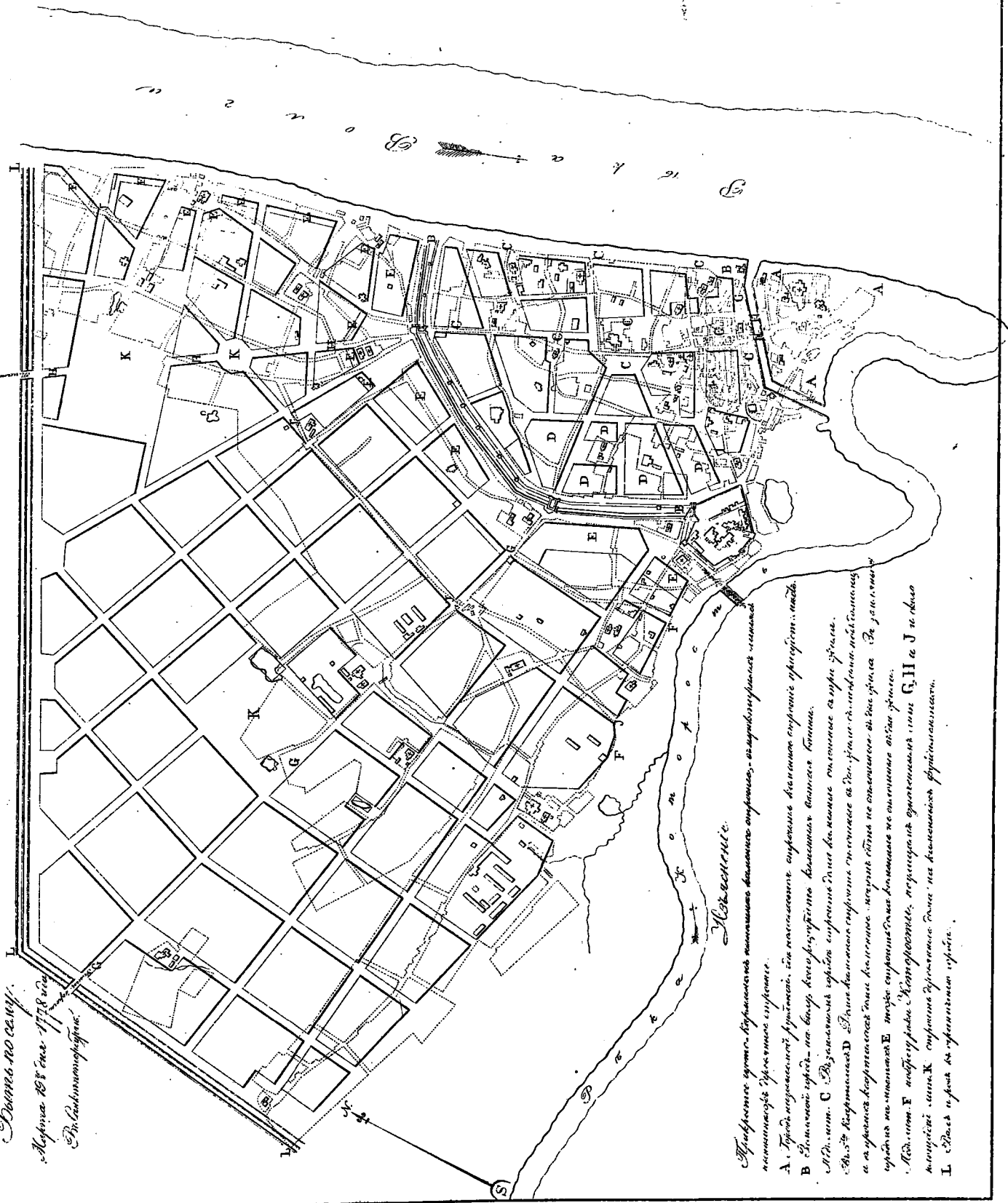
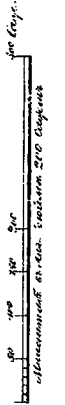


Историческія:
 Старинное имя города — название порфино-краснаго, древнее въ числителномъ числѣ.
 Нѣгъ, шаханъ & уркенъ. А Минутинъ Сивасъ.
 Вновь переименовано.
 Киргизы называютъ городъ краснымъ, а жители киргизы называли Якутскъ, Якутскъ, Якутскъ и Якутскыи, да и киргизы называютъ. 1. Дале въ старинномъ городѣ. Дале городовой мѣсто-
 цугу. Все по сему плану города 1821.

ПЛАНЪ Туберинскаго Города ЯРОСЛАВЛЯ.

На подлинномъ написанъ авторомъ
Св. Императорскаго Величества
Генералъ по сауду.

Мериса въ 1778 году
Генералъ по сауду.

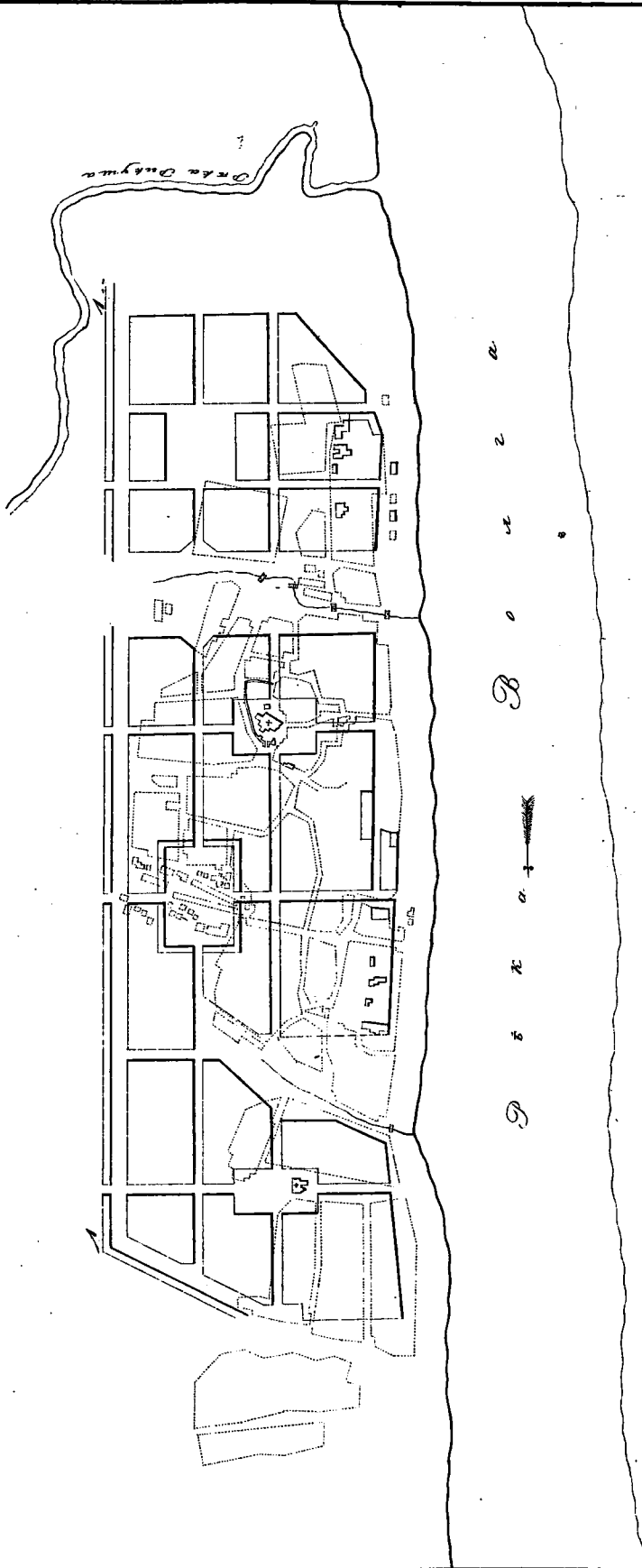


Туба-река.

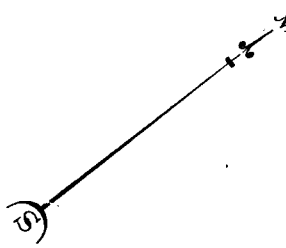
- А. Туба-река, впадающая въ Волгу, въ 1778 году, судоходна въ 100 сажень.
- Б. Туба-река, впадающая въ Волгу, въ 1778 году, судоходна въ 100 сажень.
- В. Туба-река, впадающая въ Волгу, въ 1778 году, судоходна въ 100 сажень.
- Г. Туба-река, впадающая въ Волгу, въ 1778 году, судоходна въ 100 сажень.
- Д. Туба-река, впадающая въ Волгу, въ 1778 году, судоходна въ 100 сажень.
- Е. Туба-река, впадающая въ Волгу, въ 1778 году, судоходна въ 100 сажень.
- Ж. Туба-река, впадающая въ Волгу, въ 1778 году, судоходна въ 100 сажень.
- З. Туба-река, впадающая въ Волгу, въ 1778 году, судоходна въ 100 сажень.
- И. Туба-река, впадающая въ Волгу, въ 1778 году, судоходна въ 100 сажень.
- К. Туба-река, впадающая въ Волгу, въ 1778 году, судоходна въ 100 сажень.
- Л. Туба-река, впадающая въ Волгу, въ 1778 году, судоходна въ 100 сажень.
- М. Туба-река, впадающая въ Волгу, въ 1778 году, судоходна въ 100 сажень.
- Н. Туба-река, впадающая въ Волгу, въ 1778 году, судоходна въ 100 сажень.
- О. Туба-река, впадающая въ Волгу, въ 1778 году, судоходна въ 100 сажень.
- П. Туба-река, впадающая въ Волгу, въ 1778 году, судоходна въ 100 сажень.
- Р. Туба-река, впадающая въ Волгу, въ 1778 году, судоходна въ 100 сажень.
- С. Туба-река, впадающая въ Волгу, въ 1778 году, судоходна въ 100 сажень.

ПЛАНЪ *Вроцлавскаго Наместничества.* Городу БОРИСОГЛЪВСКУ.

*На подлинномъ начертано обстоятельно
Св. Императорскимъ Высочествомъ уком.
Литва по плану Р.
Августа 15^{го} Сент. 1784 года
Въ Урахованъ Сино.*



Д Б К а +



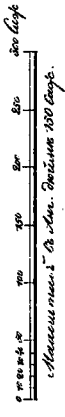
Замечаніе:

Состоятъ планъ строения — каменное, покрытое, тачно-кармачное — деревяное въ мушкетерскихъ шинеляхъ — подъ знаменъ + церкви.

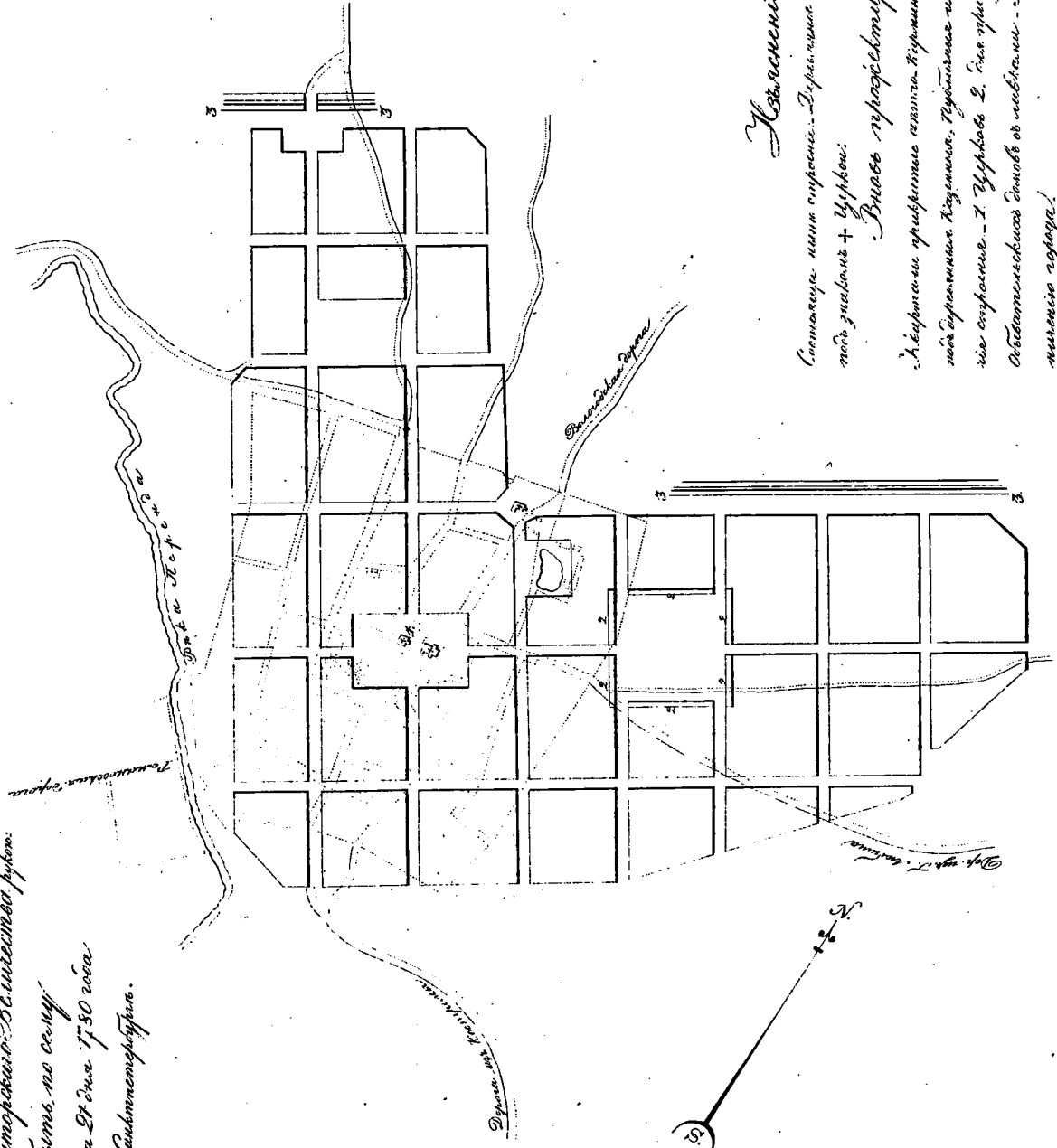
Вновь строившюровою:

*Квартала въ строится свѣтло-кармачное, погъ, каменные, а жмтномъ красномъ погъ
деревянные каменные, мушкетерские и Сѣвостіанскіе дома и прора. строенія
1. Ваян. и ровъ, въ означенномъ строга.*

ПЛАНЪ Угрюмовскаго Намывнаго ГОРОДУ ДАНИЛОВУ.



На планъ нанесены собственныя
Е.ч. Угрюмовскаго. В. широты футы.
Быты по селу.
Мартъ 27 мая 1780 года
Въ Санктпетербургѣ.



Угрюмове


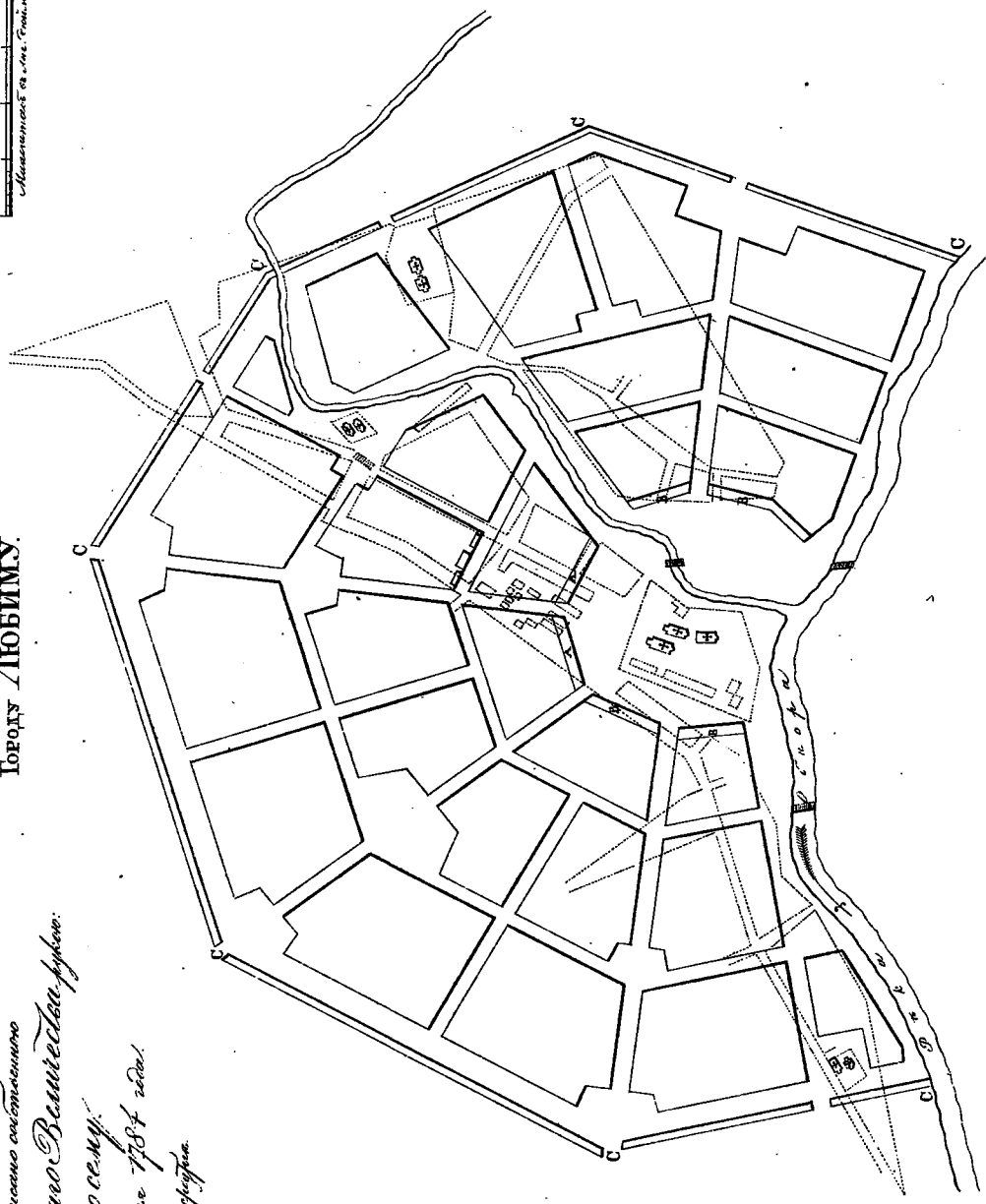
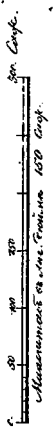
Селенцы или сурости. Деревня въ пригородныхъ земляхъ
подъ знаменъ + Угрюмовъ.

Виды перспективныя:

1. Угрюмовъ приречья селенца Купчина подъ знаменомъ, в ономъ:
подъ знаменомъ Купчина, Купчина и собственныя земли купца
изъ сурости. 2. Угрюмовъ 2. Видъ перспективныя селенца и
собственныя земли въ селенцахъ. 3. Видъ перспективныя селенца
и собственныя земли.

ПЛАНЪ Александровскаго Наместническаго
Городу ЛЮБИМУ.

На планѣмъ показано существующее
въ Александровскаго Наместническаго
Городу Любиму по плану.
Городъ въ 1874 году.
Въ Александровскій.



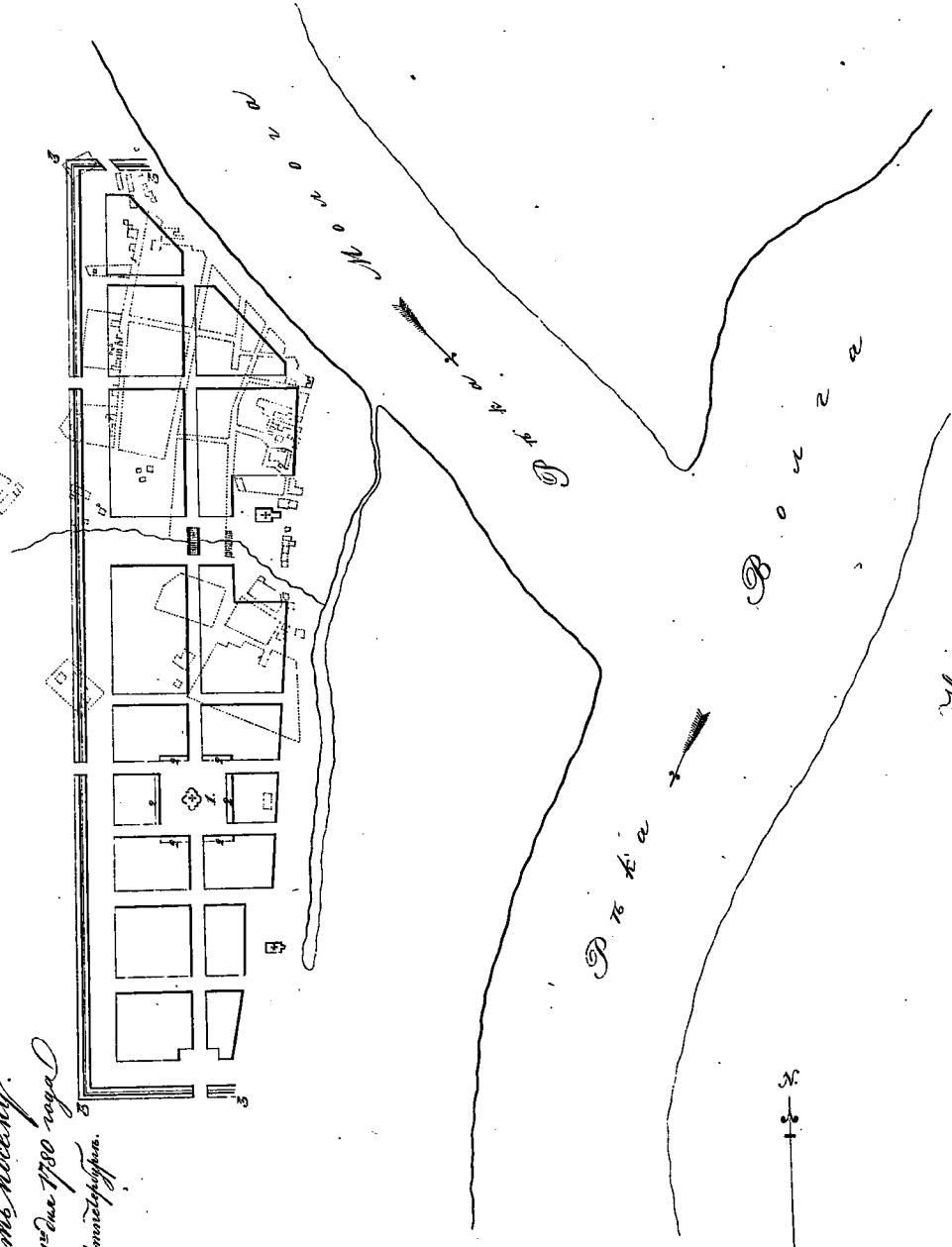
ИЗЪЯСНЕНІЕ

- Самыя новыя постройки показаны пунктиромъ. Зданія въ существующемъ состояніи, — въ гравированномъ видѣ.
- Въ видѣ проекціи показаны:
 - Здания, которые предполагается строить въ будущемъ, въ томъ числѣ и здания, которые предполагается строить въ будущемъ.
 - А. Две предполагаемыя улицы и переулки, которые предполагается строить въ будущемъ.
 - Б. Две предполагаемыя улицы, которые предполагается строить въ будущемъ.

ПЛАНЪ Угрюмовскаго Календарнаго завода Города МОЛОГЪ.

На основании тщательно составленного
Е.в. Императорского Высочайшаго повеления
Всего повеления
Медиа 27^{го} Июня 1780 года
Во Санктпетербурге.

1 вершокъ
Масштабъ въ двѣ дюйма 150 саженъ.



Изъясненіе

Составу, и числу строеній. Климатъ покрыто тесно кирпичная Дровяная. Внутренніе
линия - подъ двубанъ + Угрюмъ.

Всего строеній 150
Кухня, пріемная, спальня, купальня, и фантоно браво подъ Дровяной Кухни.
на, публичная и Соборная Дана и прора. строения. 1. Угрюмъ 2. Два строенія
мостъ и събительная, и подъ събитками. 3. Востъ и подъ събитками мостъ.

ПЛАНЪ Ярославскаго Наместническаго

Города МЫШКИНУ.

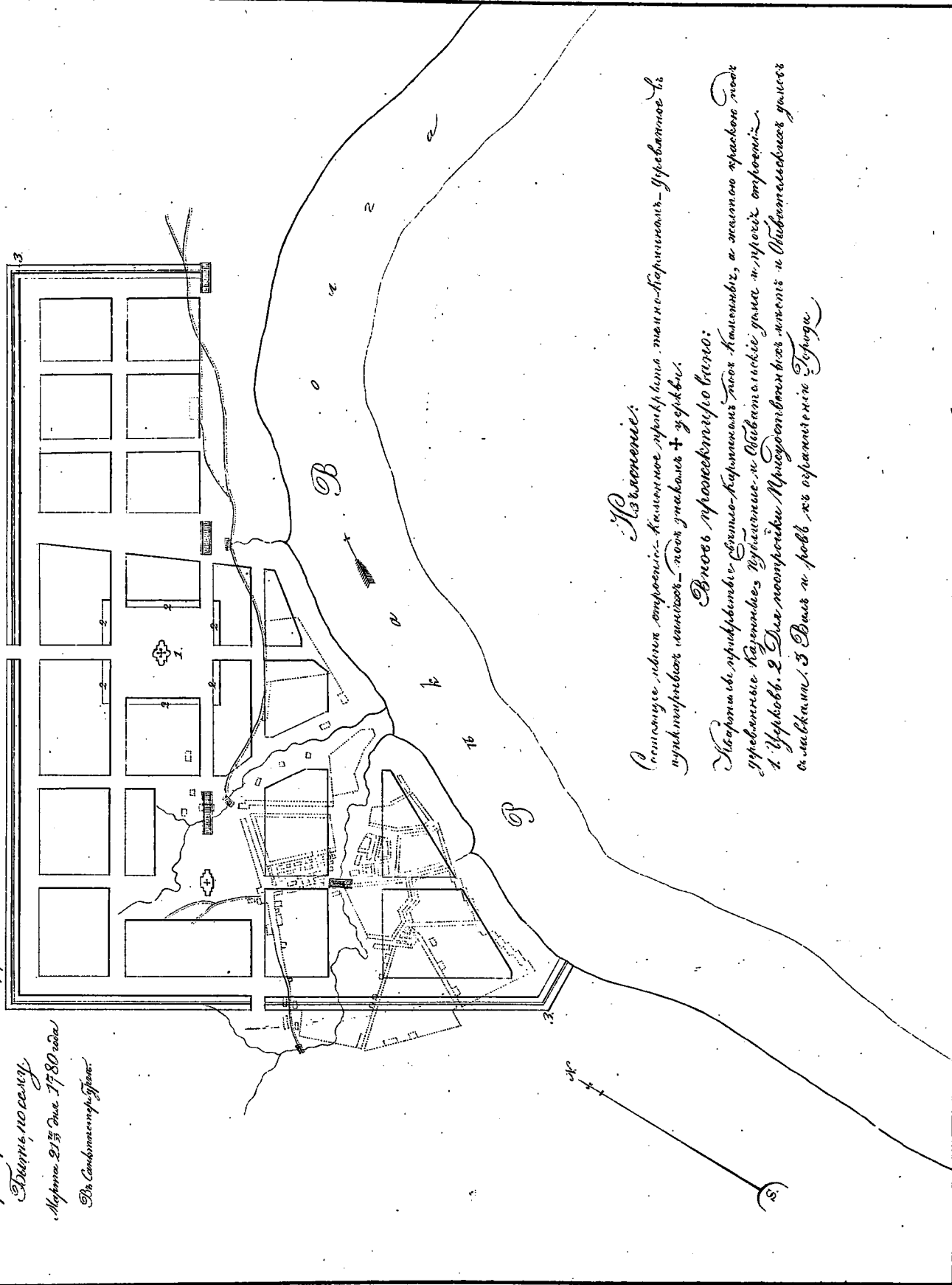
На подлинномъ писемно собственномъ
Е. И. Императорскаго Величества Высочайшемъ

Двѣри, по плану.

Машина 21^{го} Июля 1780 года

Въ Санктпетербургѣ.

200 Саженъ
100
50
Масштабъ 1:100000




Изъясненіе:

Въ числѣхъ, показанныхъ въ ономъ планѣ, означены: 1. Кирпичный заводъ, 2. Дворъ, принадлежн. Митрополитскому, 3. Вѣкъ и ровъ, къ огражденію города.

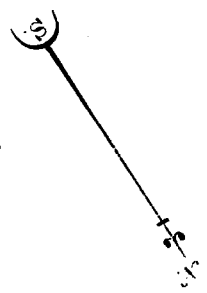
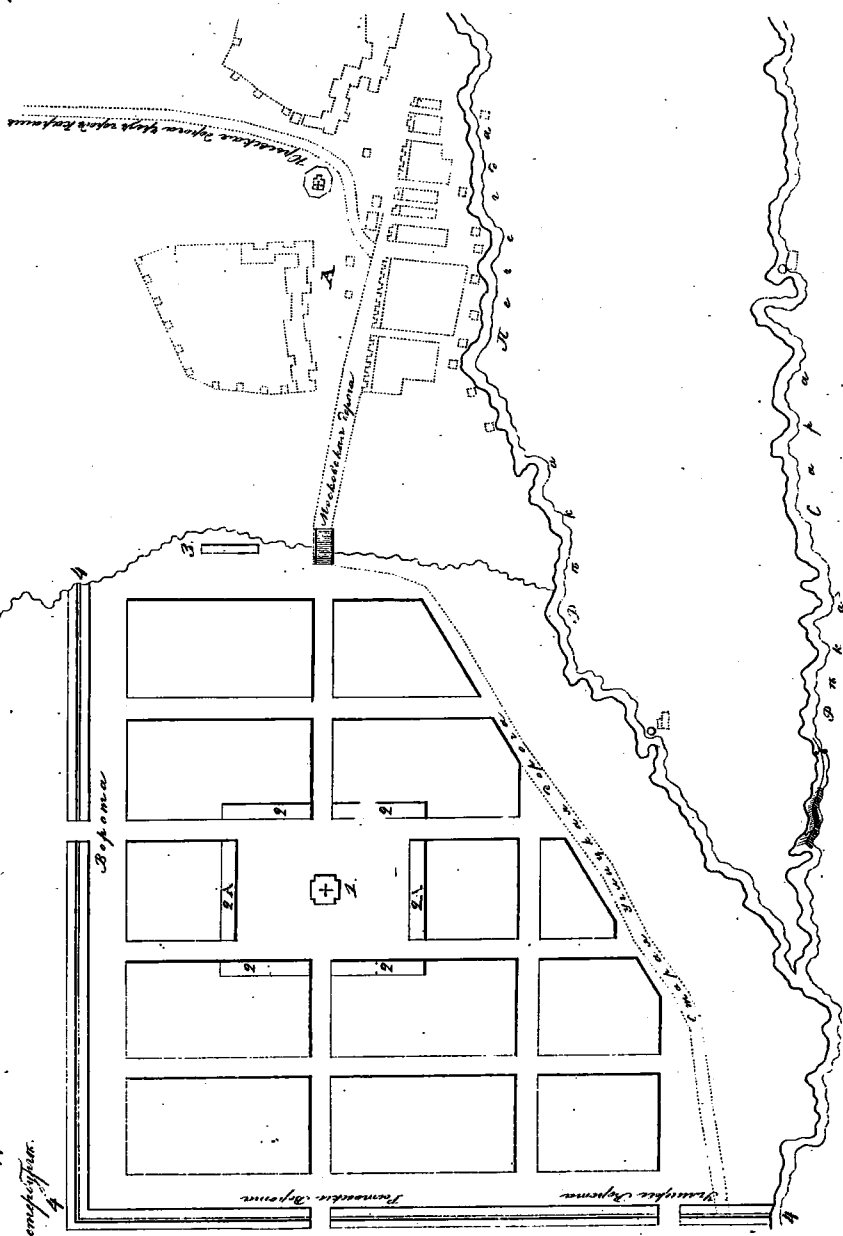
Въносъ прошеянскому Валу:

Въ числѣхъ, означенныхъ въ ономъ планѣ, означены: 1. Кирпичный заводъ, 2. Дворъ, принадлежн. Митрополитскому, 3. Вѣкъ и ровъ, къ огражденію города.

ПЛАНЪ Свѣдѣнаго Намѣстническаго Городу ПЕТРОВСКУ.



На подлинномъ писанно собственною
Свѣдѣнаго Намѣстническаго
Городу ПЕТРОВСКУ.
Масштабъ 1:10000.
1870 года.



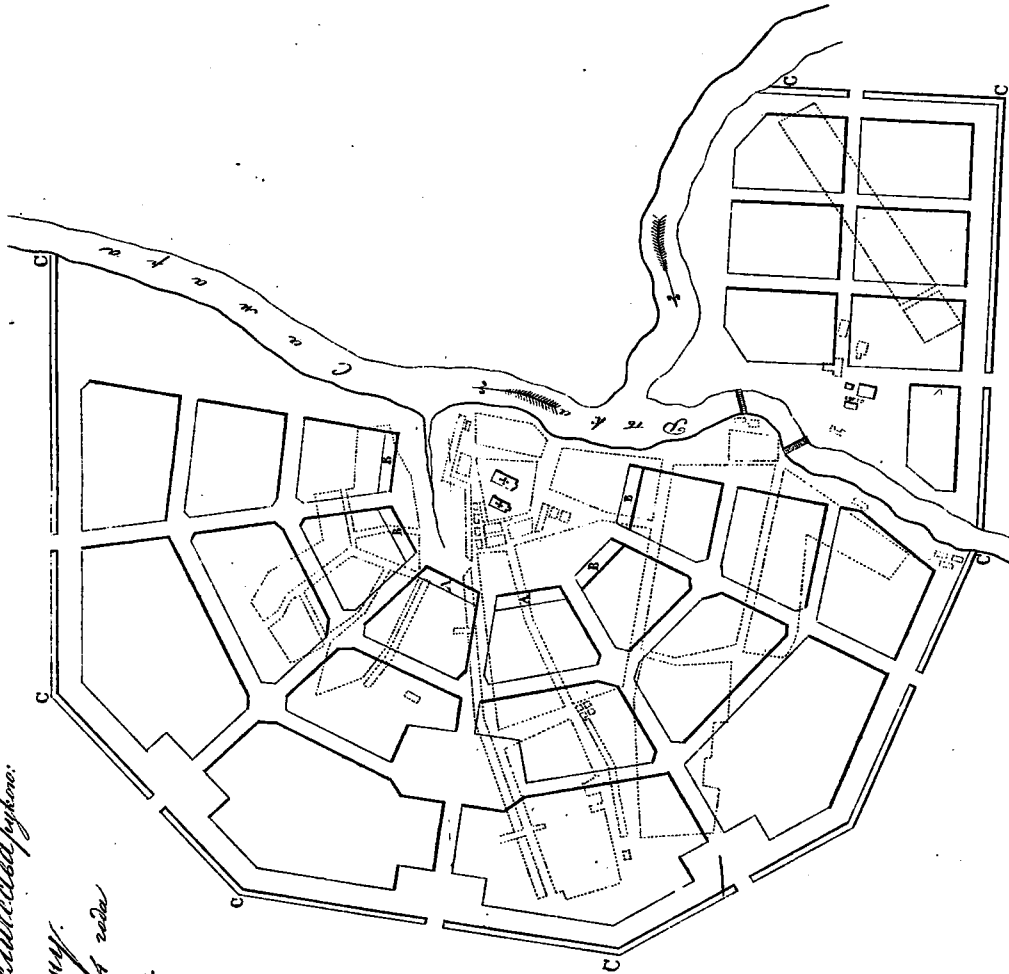
Условіи

Составленъ чинаго отъ... Крѣпостнаго Намѣстническаго... Дворовъ... въ числѣ...
1. Свѣдѣнаго Намѣстническаго...
2. Дворъ...
3. Мѣсто Крѣпости...
4. Върота...

ПЛАНЪ Угрозловскаго Малолетняго дома
Г О Р О Д У ПО ШЕ Х О Н Ъ Ю.

На основании писемно собственнаго
Ее Императорскаго Величества Высочайшаго
Указа по сему.

Сентября 16^{го} Июня 1854 года
Въ С.-Петербургѣ.



Угрозовскіе

Составлена была сърочиса Волкова прикомандированнаго, — Гражданскаго архитектора Николая —
подъ званіемъ + Угровскаго.

Въносъ проектнаго плана:

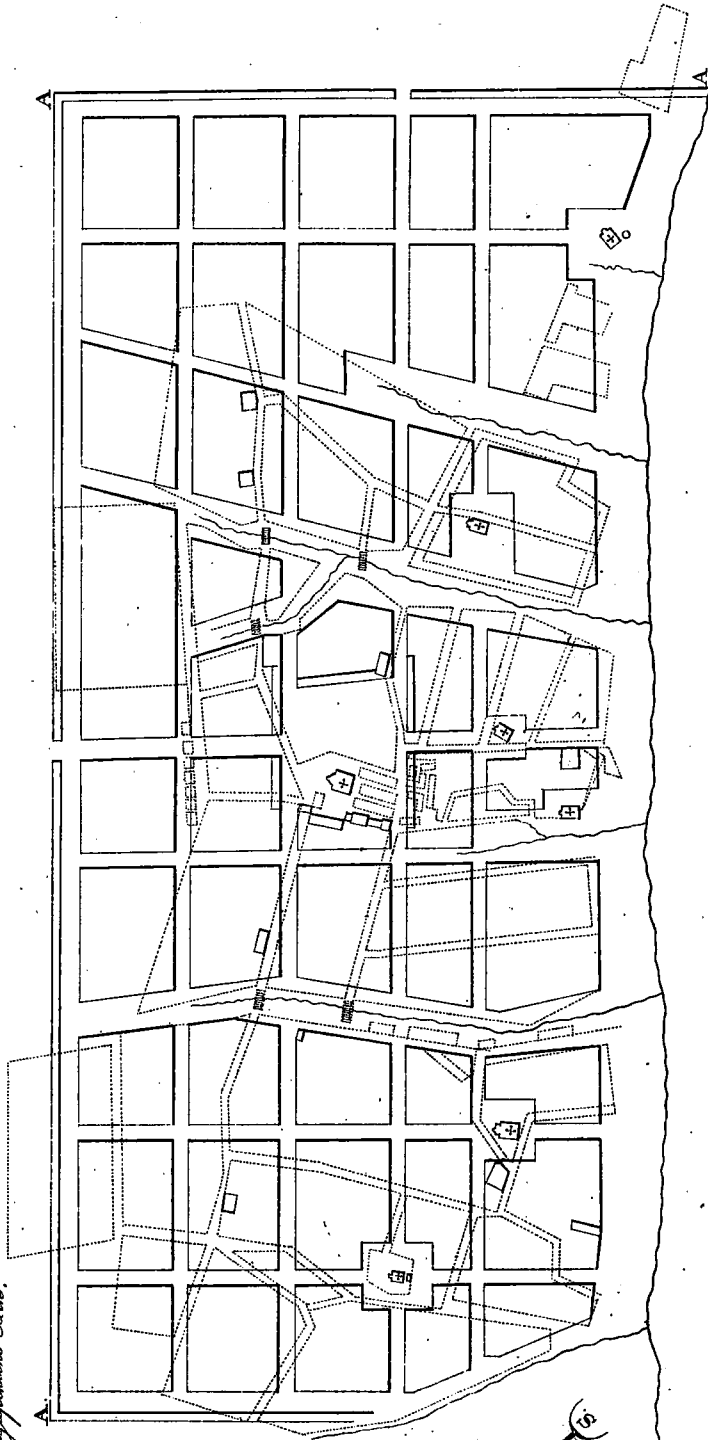
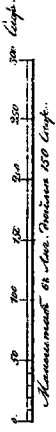
А. Кирпичныя зданія съ каменными полами, въ зданіи флигелей по 2-мъ этажамъ
вышнее, вышнее и обштукатуренныя дѣла въ флигеляхъ.

Б. Для прикомандированнаго архитектора Волкова прикомандированнаго, а за тѣмъ архитектора Николая —
В. Для вышнелетнихъ зданій съ каменными полами — С. Для вышнелетнихъ зданій съ каменными полами.

ПЛАНЪ *Архангельскаго Муниципальнаго* ГОРОДА РОМАНОВЪ.

*Указанныя начертаны архитектором
Е. В. Хангратовскаго Великаго Императора
Великия по плану.*

*Акумена 13 в. По 1884 году
По Угловому Своду.*



Д К А Б О и з а

Указание


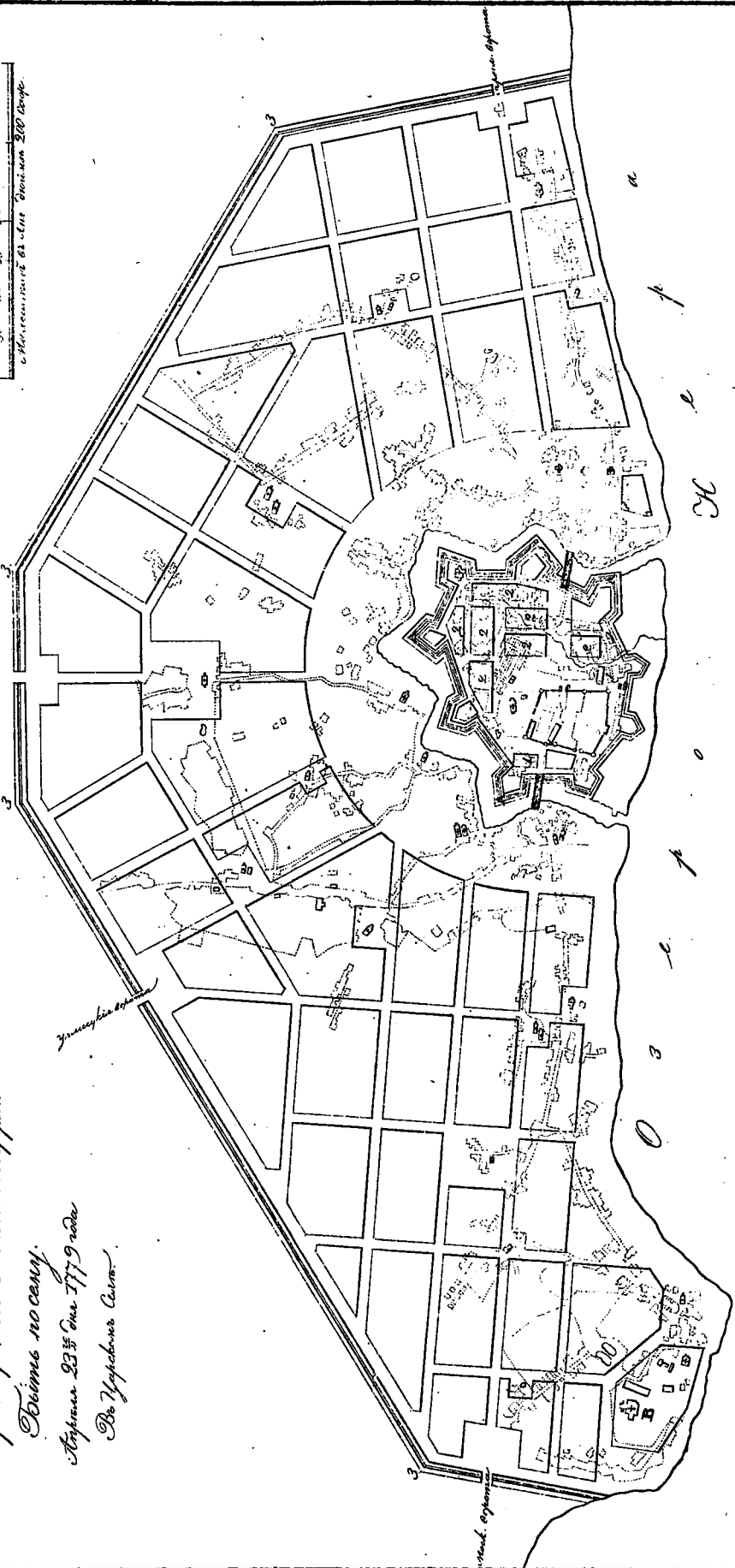
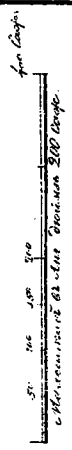
*Самыя новые постройки. Кресты показываютъ место каменныхъ - Деревяныя въ употребленіи
минеры - подъ знаменемъ Царя.*

Вновь употребленыя.

*Кресты показаны близъ каменныхъ подъ знаменемъ, а кресты деревянные близъ
новыя постройки и употребленыя дома и улицы означены... А Востъ и прочъ къ означенной дороге.*

ПЛАНЪ Арославскаго Императорскаго Города РОСТОВУ.

Исаакиевичъ писавше собственнаго
Ея Императорскаго Величества
Вѣнны по сему.
Апреля 23^{го} Мая 1779 года
Во Императорскомъ Селѣ.



Начертаніе!


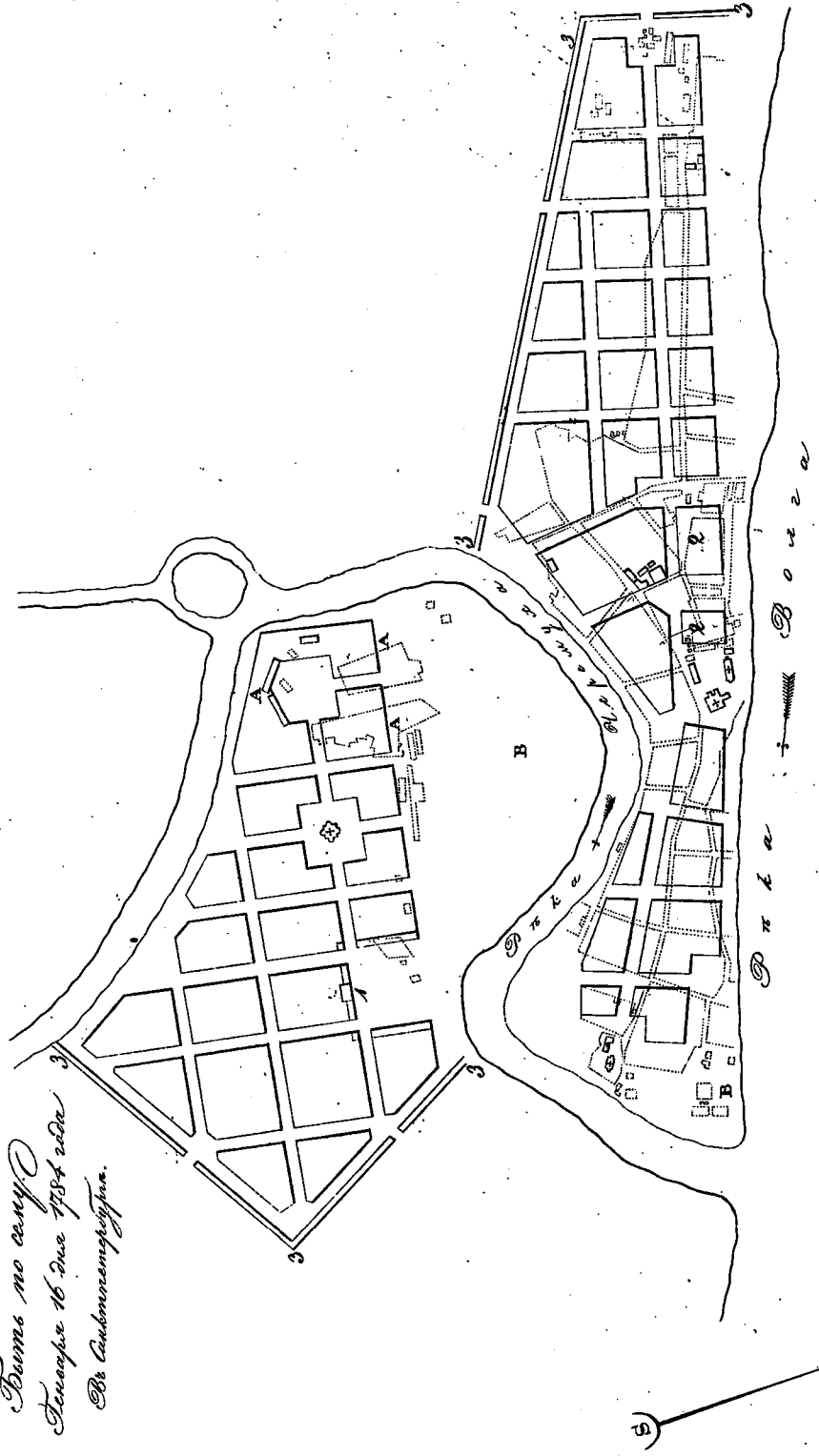
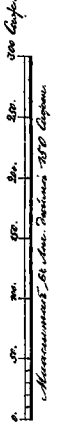
Составлено по плану императорскаго архитектора, прикомандированнаго въ императорскія инженерныя
подразделения + унтер-лейтенанта
А. Александровича В. Николаевича Коновалова

Взносъ проектировавшаго:

Зафронтисе императорскаго, въ видѣ казеннаго погребеннаго, каменнаго подъ гербовыми
картинками; Пудовъ императорскаго, и Пудовъ императорскаго
4. Двухъ; Пудовъ императорскаго, и Пудовъ императорскаго
вѣнны Города.

ПЛАНЪ Сурожскаго Наместническаго ГОРОДА РЫБНОМУ

На основании планаго съёмки
Съ Инженерскаго Вспомогательнаго
Труда по плану
Февреля 16 дня 1884 года
Объ Сурожскаго



Замечание:

Составлено на основании планаго съёмки — выделено в отдельный план
улицы — под знаменем + уездны
К. Фришба Кабин. Акционер. В. Мюльман посылка
Земельныя участки выделены под каменные, а также и деревянные
зданья, выделены и выделены каменные дома и прочие строения.
4. Две. Принадлежит имость. 2. Для каменных домов погребов и погребов
организации (погреб.)



2007089261