

кремневые нуклеусы неправильной формы, пластины, в т.ч. со следами работы, отщепы и осколки, которые могут быть отнесены к кон. мезолита.

Комаров К.И. 1984. С. 61; Арх. ИА: № 9579. Л. 22; Паспорт.

250 (16). ШОРГУТОВО. СЕЛИЩЕ, XIV—XVII вв. 1 км к Ю от д., терр. б. д. Плосково, лев. коренной берег р. Унжа (лев. приток р. Волга). Обследовано в 1976 г. А.Е.Леонтьевым. Размеры ок. 60×40 м, выс. над рекой до 20 м. Терр. памятника нарушена строениями, длительное время распахивалась под огороды. Культ. слой в виде темно-серой гумусированной супеси имеет толщину до 0,35 м. Найдены обломки гончарных позднесредневековых сосудов, в т.ч. чернолощенных XVI—XVII вв., обожженные камни.

Арх. ИА: № 5830. Л. 19.

251 (22). ЯКОВЛЕВО. СТОЯНКА 1, неолит. 2 км к ЮЗ от с., мыс первой надпойменной террасы лев. берега р. Унжа (лев. приток р. Волга) при устье безымянного руч.,

лев. берег последнего. Обследована в 1978 г. Ю.Н.Урбаном. Размеры ок. 90×40 м, выс. над рекой 5—6 м. Терр. памятника поросла лесом, нарушена старым карьером. В почвенном слое и подстилающем его желтом песке до глуб. 0,25 м от совр. поверхности найдены кремневые скребок, проколка, отщепы.

Паспорт.

252 (23). ЯКОВЛЕВО. СТОЯНКА 2, неолит. 2 км к ЮВ от с., мыс первой надпойменной террасы лев. берега р. Унжа (лев. приток р. Волга) при устье безымянного руч., прав. берег последнего, напротив стоянки 1 (см. № 251). Обследована в 1978 г. Ю.Н.Урбаном. Большая часть стоянки разрушена карьером, размеры сохранившейся части не превышают 40×20 м, выс. над рекой 5—6 м. Терр. памятника поросла лесом. В почвенном слое и подстилающем его желтом песке найдены обломки лепных сосудов с ямочно-гребенчатой орнаментацией, кремневые отщепы, в т.ч. с ретушью.

Паспорт.

КРАСНОСЕЛЬСКИЙ РАЙОН

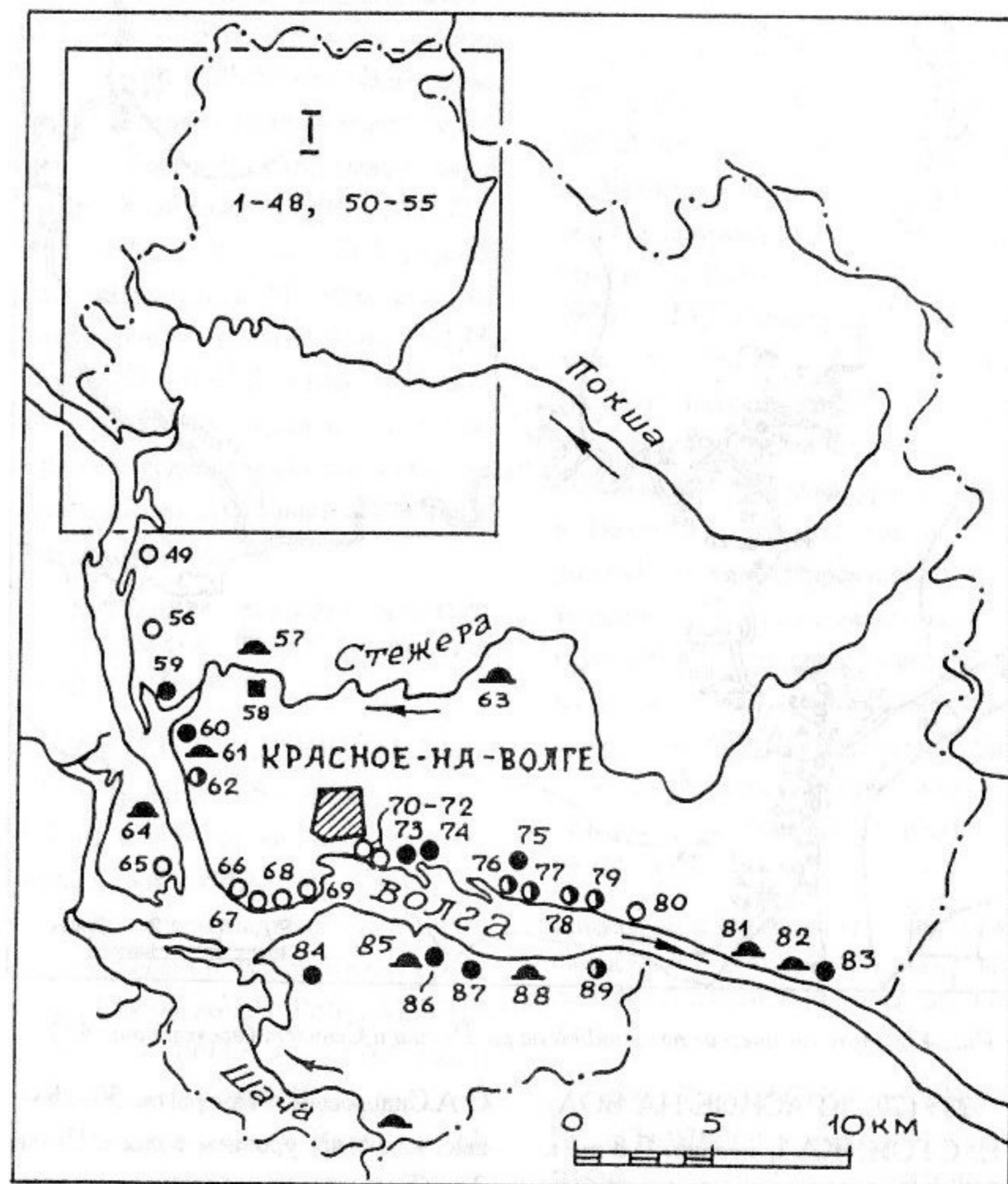


Рис. 43. Археологические памятники Красносельского р-на

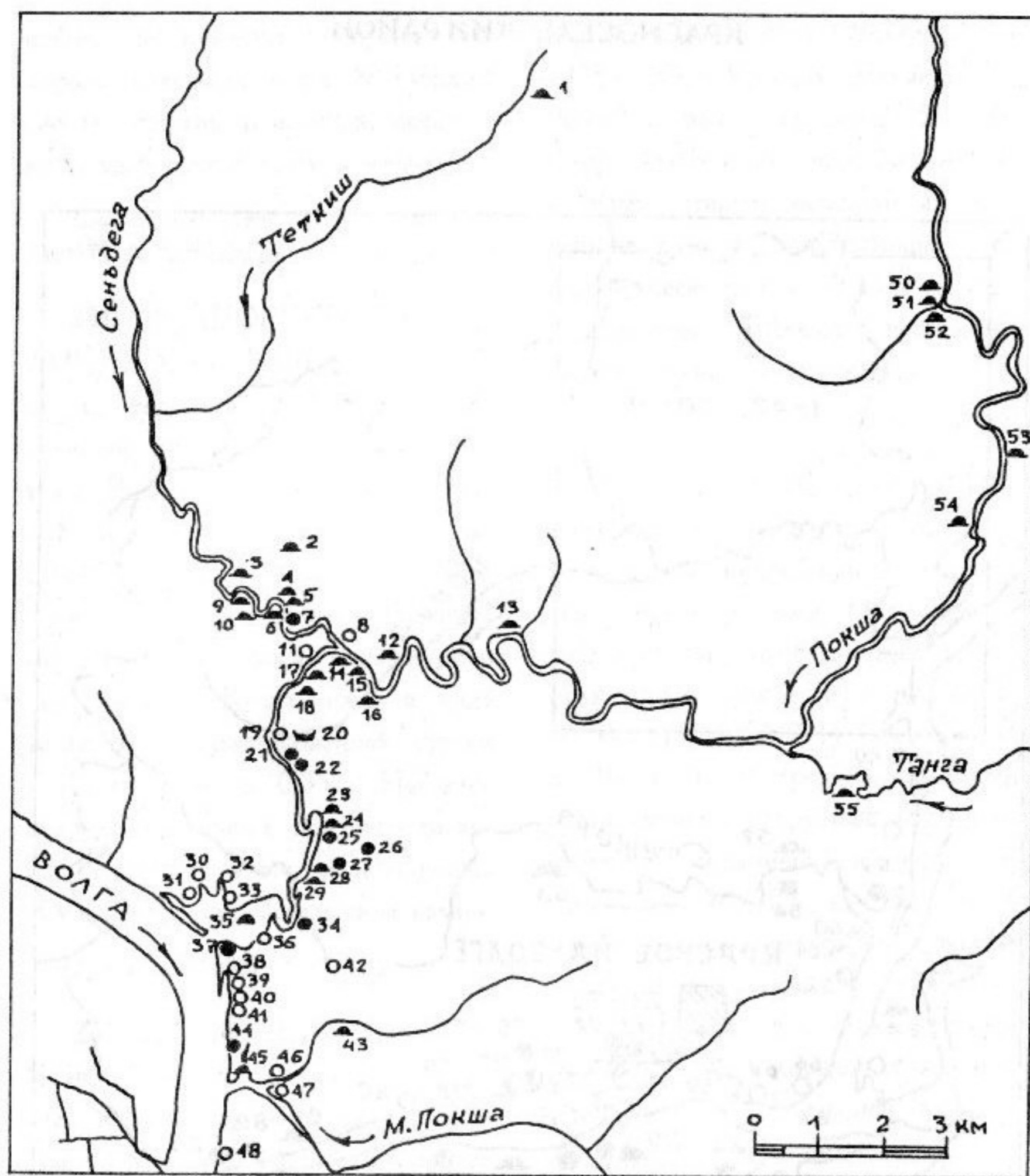


Рис. 43а. Археологические памятники на рр. Покша и Сеньдега (врезка к рис. 43)

253 (70). КРАСНОЕ-НА-ВОЛГЕ. СТОЯНКА 1, неолит. 0,8 км к ЮВ от юго-вост. окраины пос., 1,5 км к ВЮВ от пристани «Красное», останец первой надпойменной террасы лев. берега р. Волга. Обследована в 1980 г. М.Г.Жилиным, в 1993 г. —

О.А.Сидоровым. Размеры ок. 50×25 м, выс. над совр. уровнем воды в Волге 2 м. Терр. памятника распахивается. В пахотном горизонте и подстилающем его слое серо-желтого песка до глуб. 0,25 м от поверхности найдены кремневые отщепы и пластины.

Комаров К.И., Жилин М.Г. 1981. С. 52; Сидоров О.А. 1994. С. 93; Арх. ИА: № 9548. Л. 22, 23; Паспорт.

254 (71). КРАСНОЕ-НА-ВОЛГЕ. СТОЯНКА 2, мезолит, неолит. 0,5 км к ЮВ от юго-вост. окраины пос., 1,3 км к ЗЮЗ от с. Здемирово, останец первой надпойменной террасы лев. берега р. Волга, между старицами. Обследована в 1980 г. М.Г.Жилиным, в 1993 г. — О.А.Сидоровым. Размеры ок. 50×20 м, выс. над совр. уровнем воды в Волге 1 м. На глуб. 0,15—0,45 м от совр. поверхности, под слоем дерна и подстилающего его подзола, найдены кремневые вкладыш из пластины, ножевидные пластины и отщепы.

Комаров К.И., Жилин М.Г. 1981. С. 52, 53; Сидоров О.А. 1994. С. 93; Арх. ИА: № 9548. Л. 23; Паспорт.

255 (72). КРАСНОЕ-НА-ВОЛГЕ. СТОЯНКА 3, мезолит, неолит. 0,7 км к ЮВ от юго-вост. окраины пос., 1,1 км к ЗЮЗ от с. Здемирово, останец первой надпойменной террасы лев. берега р. Волга, между старицами. Обследована в 1980 г. М.Г.Жилиным, в 1993 г. — О.А.Сидоровым. Размеры 80×40 м, выс. над совр. уровнем воды в Волге 3 м. На глуб. 0,17—0,25 м от совр. поверхности, в слое слабогумусированного серо-желтого песка, залегающем под дерном и подзолистым слоем, найдены кремневые резец на углу вклады-

ша из ножевидной пластины, пластины и отщепы.

Комаров К.И., Жилин М.Г. 1981. С. 52; Сидоров О.А. 1994. С. 93; Арх. ИА: № 9548. Л. 23; Паспорт.

256 (66). КРАСНОЕ-НА-ВОЛГЕ. СТОЯНКА 4, неолит. 4 км к ЗЮЗ от пос., 1,5 км к ВСВ от д. Дербилка, первая надпойменная терраса противоположного от д. лев. берега р. Волга. Обследована в 1980 г. М.Г.Жилиным, исследовалась в 1982 г. Л.В.Кольцовым (вскрыта площадь в 32 кв. м). Размеры сохранившейся части памятника 20×10 м, выс. над совр. уровнем воды в Волге 4 м. Культ. слой — серо-желтый слабогумусированный песок толщиной до 0,25 м, залегающий на глуб. до 0,7 м от совр. поверхности. Среди находок — кремневые наконечник стрелы с двухсторонней обработкой, скребки, резцы, нуклеус, отщепы и пластины. Колл. в КОИАМЗ.

Комаров К.И., Жилин М.Г. 1981. С. 52; Кольцов Л.В. 1983. С. 60; Арх. ИА: № 9548. Л. 24; № 9579. Л. 35, 36; Паспорт.

257 (67). КРАСНОЕ-НА-ВОЛГЕ. СТОЯНКА 5, неолит. 3,9 км к ЗЮЗ от пос., 1,6 км к ВЮВ от д. Дербилка, 100 м к СЗ от дачного пос., краевая часть первой надпойменной террасы противоположного от д. лев. берега р. Волга. Обследована в

1980 г. М.Г.Жилиным. Размеры ок. 80×20 м, выс. над совр. уровнем воды в Волге 2 м. Терр. памятника поросла сосняком, нарушена противопожарной бороздой. В слое темно-серого слабогумусированного песка, на глуб. 0,20—0,35 м, найдены фрагменты лепной пористой керамики, кремневые отщепы.

Комаров К.И., Жилин М.Г. 1981. С. 52; Арх. ИА: № 9548. Л. 24; Паспорт.

258 (68). КРАСНОЕ-НА-ВОЛГЕ. СТОЯНКА 6, неолит. 4 км к ЮЗ от пос., 2 км к СВ от г. Волгореченск, краевая часть первой надпойменной террасы противоположного от г. лев. берега р. Волга. Обследована в 1980 г. М.Г.Жилиным. Размеры 60×40 м, выс. над совр. уровнем воды в Волге 5 м. Терр. памятника поросла лесом, нарушена карьером, проселочной дорогой. В слое светло-серого песка, на глуб. 0,15—0,35 м, найдены обломки лепных сосудов с ямочно-гребенчатой орнаментацией, кремневые нож и отщепы.

Комаров К.И., Жилин М.Г. 1981. С. 52; Арх. ИА: № 9548. Л. 24, 25; Паспорт.

259 (69). КРАСНОЕ-НА-ВОЛГЕ. СТОЯНКА 7, неолит. 3,5 км к ЮЗ от пос., 1,7 км к СВ от г. Волгореченск, краевая часть первой надпойменной террасы противоположного от г. лев. берега р. Волга. Обследована в 1980 г. М.Г.Жилиным.

Размеры 80×15 м, выс. над совр. уровнем воды в Волге 6 м. Терр. памятника нарушена грунтовой дорогой и противопожарным рвом. В поддерновом темно-сером гумусированном песке, на глуб. 0,15—0,25 м, найдены кремневые отщепы.

Комаров К.И., Жилин М.Г. 1981. С. 52; Арх. ИА: № 9548. Л. 25; Паспорт.

260 (80). АБРАМОВО. СТОЯНКА, неолит. Ок. 1 км к Ю от д., склон лев. берега р. Волга, 60 м выше по течению от устья оврага. Обследована в 1982 г. К.И.Комаровым. Размеры памятника не определены, выс. над совр. уровнем воды в реке 1—2 м. Береговая часть подтопляется в связи с созданием Горьковского вдхр. При зачистке береговых обнажений на глуб. 0,05—0,30 м от совр. поверхности, в слое темно-серой супеси, найдены кремневые отщепы неолитического облика.

Арх. ИА: № 9579. Л. 4, 5; Паспорт.

261 (13). АЛЕКСАНДРОВО. КУРГАННЫЙ МОГИЛЬНИК, XII—XIII вв. 1,5 км к ЮЗ от д., краевая часть прав., коренного берега р. Покша (лев. приток р. Волга). Исследовался в 1896 г. Н.М.Бекаревичем, обследован в 1981 г. К.И.Комаровым. Сохранились 23 насыпи выс. 0,2—0,7 м, диам. 4—6 м, расположенные компактной группой на площади 25×25 м. В одном месте прослежены следы овального ровика.

Курганы поросли деревьями и кустарником, на трех из них зафиксированы следы старых раскопок «колодцем». Н.М.Бекаревичем раскопаны 13 курганов, содержащих труположения с зап. и сев.-зап. ориентировкой. Сопровождающие находки встречены только в пяти курганах. Среди находок — железные ножи, поясное кольцо, топоры, овальное кресало, обломок косы-горбуши, бронзовые подковообразная фибула, ложновитой перстень, обломки гончарного сосуда. Колл. в КОИАМЗ.

Бекаревич Н.М. 1901б. С. 361—363; Арх. ИА: № 8635. Л. 67; Паспорт.

262 (11). Б. АНДРЕЙКОВО. СТОЯНКА, неолит. 1 км к СВ от д., 1,3 км к ЮВ от д. Елкотово, краевая часть первой надпойменной террасы прав. берега р. Покша (лев. приток р. Волга), 0,5 км ниже устья р. Сеньдега, напротив санат. им. Ивана Сусанина. Обследована в 1980 г. М.Г.Жилиным. Размеры ок. 40×15 м, выс. над рекой 6 м. Терр. памятника нарушена грунтовой дорогой. При шурфовке на глуб. 0,08—0,23 м, в слое коричневатой супеси с угольками, а также в обнажениях найдены нуклеидный кусок кремня, кремневые отщепы.

Комаров К.И., Жилин М.Г. 1981. С. 52, 53; Арх. ИА: № 9548. Л. 28; Паспорт.

263 (9). Б. АНДРЕЙКОВО. КУРГАННЫЙ МОГИЛЬНИК 1

(ТИМОНИНО 1), XII—XIII вв. 1,3 км к ССЗ от д., 0,3 км к В от б. д. Тимонино, краевая часть прав., коренного берега р. Сеньдега (прав. приток р. Покша, лев. притока р. Волга). Исследовался в 1895 г. Н.М.Бекаревичем, обследован в 1980 г. К.И.Комаровым. В кон. XIX в. насчитывалось семь курганов; сохранились четыре насыпи выс. 0,3—0,5 м, диам. 4—7 м, нарушенные ямами, являющимися, вероятно, следами старых раскопок «колодцем», расположенные на выс. ок. 10 м над поймой. Курганы поросли лесом. Н.М.Бекаревичем выявлены труположения с зап. ориентировкой. Среди находок — железные ножи, топоры, серп, кресало, поясное кольцо, бронзовые подвески в виде лунницы и округлая с ушком и изображением пятилепестковой розетки, камень от огнива. Колл. в КОИАМЗ.

Бекаревич Н.М. 1901а. С. 334, 335; *Успенская А.В., Фехнер М.В.* 1956. С. 213. № 533; Арх. ИА: № 9548. Л. 43, 44; Паспорт.

264 (10). Б. АНДРЕЙКОВО. КУРГАННЫЙ МОГИЛЬНИК 2 (ТИМОНИНО 3), XII—XIII вв. Ок. 0,9—1,0 км к ССЗ от д., 0,5 км к В от б. д. Тимонино, отрог прав., коренного берега р. Сеньдега (прав. приток р. Покша, лев. притока р. Волга) между двумя оврагами. Исследовался в 1895 г. Н.М.Бекаревичем, обследован в 1980 г. К.И.Комаровым. В кон.

ХІХ в. насчитывал 11 курганов; сохранились пять насыпей усеченно-конической формы, выс. 0,5—0,9 м, диам. 7—9 м, протянувшихся цепочкой вдоль склона оврага на выс. ок. 10 м над поймой. Н.М.Бекаревичем раскопаны семь курганов, основания которых были обложены валунами. Выявлены труположения с зап. и сев.-зап. ориентировкой. Среди находок — бронзовые браслетообразные загнутоконечные и перстнеобразные (со следами распавшихся металлических бус) височные кольца, пластинчатые браслеты, полая подвеска в виде конька с привешенными к ней пятью привесками-бубенчиками, бусы янтарная продолговатая, стеклянная фиолетовая, белый и серый бисер. Под насыпями встречены остатки ритуальных кострищ. Колл. в КОИАМЗ.

Бекаревич Н.М. 1901а. С. 337, 338; Успенская А.В., Фехнер М.В. 1956. С. 213. № 533; Арх. ИА: № 9548. Л. 44, 45; Паспорт.

265 (22). БОРОВИКОВО. СТОЯНКА 1 (ТУРЫГИНО), неолит. 0,5 км к ССЗ от д., 0,4 км к ЮВ от д. Б.Андрейково, мыс высокой поймы лев. берега р. Покша (лев. приток р. Волга). Обследована в 1980 г. М.Г.Жилиным. Ограничена с З рекой, с В и Ю — заболоченной низиной, размеры 80×30 м, выс. над рекой 2—3 м, зап. часть подмывается. На глуб. 0,08—0,22 м, в поддер-

новом слое коричневатой супеси, найдены кремневые отщепы.

Комаров К.И., Жилин М.Г. 1981. С. 52; Арх. ИА: № 9548. Л. 27; Паспорт.

266 (19). БОРОВИКОВО. СТОЯНКА 2 (УСТЬ-ПОКША 7), неолит. Ок. 1 км к СЗ от д., мысовидный выступ первой надпойменной террасы лев. берега р. Покша (лев. приток р. Волга). Обследована в 1978 г. А.Е.Леонтьевым. Размеры памятника не определены, выс. над рекой 4 м. Терр. стоянки частично залесена, ранее распахивалась. На поверхности найдены кремневые отщепы, в т.ч. с ретушью.

Паспорт.

267 (25). БОРОВИКОВО. СЕЛИЩЕ 1, XI—XIII вв. У юго-юго-зап. окраины д., первая и вторая надпойменная террасы лев. берега р. Покша (лев. приток р. Волга), к В от курганного могильника 1 (см. № 271). Обследовано в 1980 г. К.И.Комаровым. Размеры 130—140×30—50 м, выс. над рекой 6—20 м. Культ. слой в виде гумусированной темно-коричневой и черной супеси имеет мощность до 0,5 м. Керамика гончарная, с примесями песка в глиняном тесте, с округлыми, косо срезанными и загнутыми внутрь оттянутыми краями венчика, с линейным, зубчатым и точечным орнаментом, датированная XII—XIII вв. Найдены также обломки тиглей и

шлаки. В шурфе выявлены остатки печи-каменки.

Комаров К.И., Жилин М.Г. 1981. С. 52; Арх. ИА: № 9548. Л. 52—54; Паспорт.

268 (27). БОРОВИКОВО. СЕЛИЩЕ 2, XIV—XVII вв. 0,5 км к ЮЗ от д., на развилке дорог, ведущих в д. и в пос. Красное-на-Волге, лев. берег р. Покша (лев. приток р. Волга). Обследовано в 1978 г. Е.А.Рябининым. Размеры памятника не определены, его терр. распахивается. На пашне найдены фрагменты гончарных позднесредневековых сосудов.

Арх. ИА: № 7276. Л. 4, 5; Паспорт.

269 (26). БОРОВИКОВО. СЕЛИЩЕ 3, XIV—XVII вв. Терр. д., надпойменная терраса лев. берега р. Покша (лев. приток р. Волга). Обследовано в 1978 г. Е.А.Рябининым. Размеры памятника не определены, выс. над уровнем поймы до 7 м, его терр. распахируется под огороды. На площади ок. 120×40 м найдены обломки гончарной средневековой посуды.

Арх. ИА: № 7276. Л. 4.

270 (20). БОРОВИКОВО. ГРУНТОВЫЙ МОГИЛЬНИК (?), эпоха бронзы. 0,2 км к С от д., лев., коренной берег р. Покша (лев. приток р. Волга). Выявлен в 1975 г. Н.В.Малиновской. В промоине на пашне найдены обломки миниатюрного круг-

лодонного тонкостенного сосуда, орнаментированного по шейке насечками, и диоритовый сверленный боевой топор. Находки происходят, вероятно, из нарушенного погребения могильника фатьяновской к-ры.

Паспорт (Турьгино).

271 (24). БОРОВИКОВО. КУРГАННЫЙ МОГИЛЬНИК 1 (ПАНЫ), XII—XIII вв. Близ юго-юго-зап. окраины д., краевая часть высокой надпойменной террасы лев. берега р. Покша (лев. приток р. Волга). Исследовался в 1896 г. Н.М.Бекаревичем, обследован в 1980 г. К.И.Комаровым. В кон. XIX в. насчитывал 16 курганов, обложенных по основанию валунами; сохранились 12 насыпей выс. 0,2—0,5 м, диам. 2,5—6,0 м, расположенных компактной группой на площади 45×18 м на выс. ок. 20 м над рекой. У части курганов прослеживаются ровики. Некоторые курганы нарушены ямами, часть из которых может рассматриваться как следы старых раскопок «колодцем». Н.М.Бекаревичем раскопаны пять курганов, содержащих труположения с преимущественно зап. ориентировкой. Среди находок — бронзовые проволочные перстнеобразные височные кольца, обрывки золототканой тесьмы с узором в виде растянутой буквы «Ф». Выявлены остатки ритуальных кострищ под насыпями. Колл. в КОИАМЗ.

Бекаревич Н.М. 1901г. С. 370—373; Успенская А.В., Фехнер М.В. 1956. С. 213. № 546; Арх. ИА: № 9548. Л. 54, 55; Паспорт.

272 (23). БОРОВИКОВО. КУРГАННЫЙ МОГИЛЬНИК 2 (КРУЧА), XII—XIII вв. Близ юго-зап. окраины д., краевая часть высокой надпойменной террасы лев. берега р. Покша (лев. приток р. Волга), уроч. Круча. Исследовался в 1896 г. Н.М.Бекаревичем, обследован в 1980 г. К.И.Комаровым. В кон. XIX в. насчитывал восемь курганов, один из которых по основанию был обложен валунами; сохранились четыре насыпи выс. 0,4—0,7 м, диам. 4,5—7,5 м, нарушенные ямами. Н.М.Бекаревичем выявлены труположения с сев. ориентировкой, одно из них в деревянной колоде. Среди находок — железные топор и ножи, бронзовые проволочные височные кольца диам. 5 см, височное кольцо в виде лунницы, крестик с изображениями святых, поясные привески, подковообразные фибулы, витые и ложновитые перстни, костяные двухголовый конек и копоушка с орнаментом из ромбов, тканый шерстяной пояс с каймами и два пояса из крученых льняных шнуров, обернутых бронзовыми обоймицами, бусы стеклянные цветные и полосатые, инкрустированные треугольниками. Колл. в КОИАМЗ.

Бекаревич М.Н. 1901г. С. 373—376;

Успенская А.В., Фехнер М.В. 1956. С. 213. № 546; Арх. ИА: № 9548. Л. 55; Паспорт.

273 (21). БОРОВИКОВО. КУРГАННЫЙ МОГИЛЬНИК 3 (ИСАЕВА КРУЧА), XII—XIII вв. Близ д., 0,2 км к Ю от здания Боровиковской сельской администрации, краевая часть высокой надпойменной террасы лев. берега р. Покша (лев. приток р. Волга), уроч. Исаева круча. Исследовался в 1898 г. Н.М.Бекаревичем, обследован в 1980 г. К.И.Комаровым. Сохранились девять насыпей выс. 0,3—0,5 м, диам. 4,0—6,5 м, располагающихся на выс. ок. 10 м над рекой. Н.М.Бекаревичем раскопаны семь курганов, по основанию обложенных валунами. Выявлены труположения с зап. ориентировкой, некоторые в деревянных колодах. Среди находок — бронзовые и серебряные височные кольца, в т.ч. одно с напущенной спиралькой и одно витое из двух проволок, стеклянные цветные бусы, округлая выпуклая серебряная подвеска с ушком, бронзовые крестики, шейная витая гривна с загнутыми петлей пластинчатыми концами, подвески, вероятно поясные, в виде ажурных и кольчатых треугольников с привесками-треугольниками и бубенчиками, браслеты витые и пластинчатые, в т.ч. с рельефным орнаментом в виде овалов и ложной зерни, перстни витые и пластинчатые, с орнаментом и неорнаментированные, железные ножи,

лепные сосуды, из которых один с крышкой, с рыбьими костями и яичной скорлупой, второй — покрытый берестой. Колл. в КОИАМЗ.

Бекаревич Н.М. 1901г. С. 421—423; Успенская А.В., Фехнер М.В. 1956. С. 213. № 551; Арх. ИА: № 9548. Л. 52; Паспорт.

274 (29). БОРОВИКОВО. КУРГАННЫЙ МОГИЛЬНИК 4 (ФЕДУЛОВО), XII—XIII вв. 1 км к Ю от д., 0,5 км к С от б. д. Федулово, высокая надпойменная терраса лев. берега р. Покша (лев. приток р. Волга), 100 м от русла. Исследовался в 1898 г. Н.М.Бекаревичем, обследован в 1980 г. К.И.Комаровым. В кон. XIX в. насчитывал семь курганов; сохранились четыре насыпи выс. 0,2—0,4 м, диам. 3,5—7,0 м, располагающиеся на выс. ок. 20 м над рекой. Три из них нарушены ямами. Н.М.Бекаревичем раскопаны пять курганов, содержащих труположения с зап. ориентировкой. Среди находок — бронзовые проволочные височные кольца, пластинчатый браслет, перстень, подковообразная фибула, округлая подвеска-образок с изображениями святых, игольник-трубочка, железные ножи и топор. Колл. в КОИАМЗ.

Бекаревич Н.М. 1901г. С. 376—379; Арх. ИА: № 9548. Л. 56, 57; Паспорт.

275 (16). БОРОВИКОВО. КУРГАННЫЙ МОГИЛЬНИК 5 (УСАДЬБА ДУДКИНО), XII—

XIII вв. 3 км к СВ от д., пологий склон лев., коренного берега р. Покша (лев. приток р. Волга). Исследовался в 1882 г. С.Дмитриевым и Н.М.Бекаревичем, обследован в 1980 г. К.И.Комаровым. Сохранились 15 насыпей усеченно-конической формы, выс. 0,5—1,1 м, диам. 4,0—6,5 м, расположенных компактной группой на площади ок. 30×20 м, с ровиками в виде разной формы выемок. На терр. памятника встречаются валуны, вероятно, от ныне утраченных обкладок курганов. Могильник порос лесом, часть насыпей нарушена большими ямами. С.Дмитриевым и Н.М.Бекаревичем раскопаны 10 курганов, содержащих труположения с сев.-зап. (?) ориентировкой. При костях находили височные кольца и ножи. Колл. в КОИАМЗ.

Дмитриев С., Бекаревич Н.М. 1883. С. 1; Бекаревич Н.М. 1906. С. 25, 26; Арх. ИА: № 9548. Л. 50; Паспорт.

276 (14). БОРОВИКОВО. КУРГАННЫЙ МОГИЛЬНИК 6 (УСАДЬБА ПОДОЛЬСКОЕ 1), XII—XIII вв. 2,1 км к С от д., лев., коренной берег р. Покша (лев. приток р. Волга). Исследовался в 1898 г. Б.А.Петровским и Н.М.Бекаревичем, обследован в 1980 г. К.И.Комаровым. Сохранились шесть насыпей выс. 0,4—0,8 м, диам. 5,0—8,5 м, протянувшихся цепочкой с ЗСЗ на ВЮВ на 28 м. Все курганы нарушены задернованными ямами, по

крайней мере часть из которых, по-видимому, является следами старых раскопок «колодцем». Терр. памятника поросла лесом. Б.А.Петровским и Н.М.Бекаревичем раскопаны пять курганов, содержащих труположения с зап. ориентировкой. Среди находок — бронзовые перстнеобразные височные кольца, пуговица, подвески к ожерелью, круглые косорешетчатые и радиальные, детали поясного украшения в виде треугольной и конусовидной подвески, подвески в виде ажурной птички и пронизок, бронзовые витой и пластинчатый, а также железный браслеты. Колл. в КОИАМЗ.

Археологическая хроника... 1898. С. 380, 381; Бекаревич Н.М. 1901г. С. 414, 415; Арх. ИА: № 9548. Л. 49; Паспорт.

277 (15). БОРОВИКОВО. КУРГАННЫЙ МОГИЛЬНИК 7 (УСАДЬБА ПОДОЛЬСКОЕ 2), XII—XIII вв. 2,2 км к С от д., пологий склон лев., коренного берега р. Покша (лев. приток р. Волга). Исследовался в 1898 г. Н.М.Бекаревичем, обследован в 1980 г. К.И.Комаровым. Сохранились шесть насыпей выс. 0,5—0,8 м, диам. 4,5—6,0 м, с заплывшими ровиками в виде выемок. Терр. памятника поросла лесом. Н.М.Бекаревичем раскопаны пять курганов, возможно с обкладкой оснований валунами, содержащих труположения с зап. ориентировкой. Среди находок — бронзовые

перстнеобразные височные кольца, остатки золототканой тесьмы от ворота одежды, стеклянные бусы, бронзовые лунница, пластинчатый и витой браслеты и перстни, поясное украшение из двух полых подвесок в виде барашков, остатки истлевшей шерстяной ткани. Колл. в КОИАМЗ.

Бекаревич Н.М. 1901г. С. 415, 416; Арх. ИА: № 9548. Л. 48, 49; Паспорт.

278 (28). БОРОВИКОВО. КУРГАННЫЙ МОГИЛЬНИК 8 (ЯКОВА ДЕРЕВЕНЬКА), XII—XIII вв. 0,4 км к ЗЮЗ от д., лев., коренной берег р. Покша (лев. приток р. Волга). Исследовался в 1896 г. Н.М.Бекаревичем, обследован в 1980 г. К.И.Комаровым. Сохранились 15 насыпей усеченно-конической и полусферической формы, выс. 0,3—0,8 м, диам. 3—6 м, располагающихся цепочкой вдоль берега оврага на площади ок. 47×15 м. У подножья некоторых курганов видны следы сильно заплывших ровиков, вдоль сев.-сев.-зап. края могильника — сплошной ровик длиной до 35—38 м. На терр. памятника встречаются отдельные валуны — вероятно, от нарушенной обкладки насыпей. Терр. могильника поросла березняком, орешником, ольхой. Пять курганов нарушены старыми ямами, которые являются, возможно, следами старых раскопок «колодцем». Н.М.Бекаревичем раскопаны семь курганов, содержащих труположения с зап.

ориентировкой, в двух случаях — в деревянных гробовищах. Среди находок — обломки гончарных сосудов с линейным и волнистым орнаментом, железный нож, бронзовые проволочные височные кольца (некоторые из них на кожаных венчиках), пуговицы, пластинчатый браслет с растительным орнаментом, поясные украшения в виде кольчатого треугольника с тремя подтреугольными привесками, бубенчиков на шерстяном шнуре, спиралек, стеклянные цветные и пастовая мозаичные бусы. В футляре из бересты и кожи у пояса на ремешке находились конусовидная подвеска с тремя привесками-бубенчиками и плоская фигурка птички с перегородчатым орнаментом. Колл. в КОИАМЗ.

Бекаревич Н.М. 1901г. С. 376—379; Арх. ИА: № 9548. Л. 55, 56; Паспорт.

279 (17). БОРОВИКОВО. КУРГАННЫЙ МОГИЛЬНИК ТУРЫГИНО 1 (КРАСНАЯ ГОРА), XII—XIII вв. 0,7 км к С от д., склон лев., коренного берега р. Покша (лев. приток р. Волга), 0,15 км от русла, в лесу. Исследовался в 1894 и 1898 гг. Н.М.Бекаревичем, обследован в 1980 г. К.И.Комаровым. Сохранилось более 20 курганов полусферической и конусовидной формы выс. 0,5—0,9 м, диам. 3—6 м, большая часть которых нарушена по центру задернованными ямами, являющимися, вероятно, следами ста-

рых раскопок «колодцем». Между некоторыми курганами прослеживаются ровики в виде сильно заплывших выемок овальной формы. Н.М.Бекаревичем раскопано более 20 курганов с обкладками из валунов по основанию. Выявлены одиночные труположения преимущественно с сев.-зап. ориентировкой. При мужских погребениях найдены железные ножи, топоры, долота (?), поясные пряжка и кольцо, бронзовые поясная пряжка, перстень, треугольная подвеска. Среди находок в женских погребениях — височные кольца (браслетообразные с завитком, ромбоцитковое, перстнеобразные), иногда с остатками кожаного головного венчика, стеклянные бусы (в т.ч. синего, лилового и зеленого цвета), лунница, украшенная по краю ложной зернью, бронзовые и серебряные подковообразные фибулы разных размеров, разнообразные поясные подвески (коньковые, ажурные треугольные, усеченно-конические), подвеска-игольник, браслеты витые, перстни витые и пластинчатые, костяной гребень, железные ножи. В одном из погребений обнаружены 62 бронзовые обоймицы, вероятно от поясных шнуров. Найдены также обрывки золототканой тесьмы на грубошерстной основе с рисунком из пересекающихся ромбов, которой, по-видимому, обшивался ворот одежды. Колл. в КОИАМЗ.

Бекаревич Н.М. 1901г. С. 417—421; Ус-

пенская А.В., Фехнер М.В. 1956. С. 213. № 548; Арх. ИА: № 9548. Л. 55; Паспорт.

280 (18). БОРОВИКОВО. КУРГАННЫЙ МОГИЛЬНИК ТУРЫГИНО 2, XII—XIII вв. Юго-зап. окраина б. д. Турыгино, слившейся с д. Боровиково, мысовидный выступ лев., коренного берега р. Покша (лев. приток р. Волга), выс. от реки ок. 20 м. Обследован в 1980 г. К.И.Комаровым. Сохранились четыре насыпи выс. 0,3—0,4 м, диам. 4,5—6,5 м, нарушенные задернованными ямами по центру, являющимися следами старых раскопок «колодцем». Крайний СВ курган наполовину срезан огородом примыкающей к могильнику усадьбы. На одном кургане зафиксированы валуны, очевидно от обкладки насыпи. Сведений о раскопках не имеется. Вероятно, могильник раскапывался Н.М.Бекаревичем наряду с могильником *Турыгино 1* (см. № 279).

Арх. ИА: № 9548. Л. 51, 52; Паспорт.

281 (32). ВОЛКОВО. СТОЯНКА 1, неолит. 0,3 км к Ю от д., останец высокой поймы прав. берега р. Покша (лев. приток р. Волга). Обследована в 1980 г. М.Г.Жилиным. Останец ограничен с З рекой, с других сторон — ее старицами, разм. 80×25 м, выс. над рекой 3 м. На глуб. 0,2—0,5 м от совр. поверхности, в слоях светло-серой и серо-

желтой супеси, найдены кремневые отщепы.

Комаров К.И., Жилин М.Г. 1981. С. 52, 53; Арх. ИА: № 9548. Л. 18; Паспорт.

282 (30). ВОЛКОВО. СТОЯНКА 2, неолит. 0,6 км к ЮЮЗ от д., 0,4 км к Ю от турбазы «Волгарь», краевая часть высокой поймы прав. берега р. Покша (лев. приток р. Волга). Обследована в 1980 г. М.Г.Жилиным. Значительная часть памятника разрушена рекой, разм. сохранившейся части ок. 40×10 м, выс. над рекой 2 м. На глуб. 0,10—0,30 м от совр. поверхности найдены кремневый нож на крупном отщепе, сланцевая абразивная плитка, кремневые отщепы.

Комаров К.И., Жилин М.Г. 1981. С. 52, 53; Арх. ИА: № 9548. Л. 18; Паспорт.

283 (31). ВОЛКОВО. СТОЯНКА 3, неолит. 0,8 км к ЮЮЗ от д., 0,7 км к Ю от турбазы «Волгарь», дюнообразное всхолмление на первой надпойменной террасе прав. берега р. Покша (лев. приток р. Волга), 0,2 км выше ее устья. Обследована в 1980 г. М.Г.Жилиным. Размеры 50×30 м, выс. над рекой до 4 м. Терр. памятника нарушена лесопосадками. На глуб. 0,15—0,25 м от совр. поверхности, в слое слабогумусированного серо-желтого песка, найдены кремневые отщепы и пластины.

Комаров К.И., Жилин М.Г. 1981. С. 52, 53; Арх. ИА: № 9548. Л. 19; Паспорт.

284 (33). ВОЛКОВО. СТОЯНКА 4 (УСТЬ-ПОКША 2), неолит. 1 км к Ю от д., мыс. первой надпойменной террасы прав. берега р. Покша при впадении ее в р. Волга. Обследована в 1976 г. А.Е.Леонтьевым и В.М.Воробьевым. На развееванной поверхности, на площади ок. 10 кв. м, собраны кремневые отщепы.

Арх. ИА: № 5830. Л. 11, 12; Паспорт.

285 (48). ГОМОНИХА. СТОЯНКА 1, неолит. 0,3 км к Ю от д., береговой вал лев. берега р. Волга. Обследована в 1976 г. А.Е.Леонтьевым и В.М.Воробьевым. Размеры памятника не определены. В обнажениях найдены кремневые ножевидная пластина, отщепы.

Арх. ИА: № 5830. Л. 15; Паспорт.

286 (47). ГОМОНИХА. СТОЯНКА 2 (МИТЬКИНО РЫЛО), неолит. 0,8 км к СВ от д., 0,2 км к С от детского лагеря «Алые паруса», мыс высокой поймы лев. берега р. М.Покша (лев. приток р. Волга) при впадении в нее безымянного руч. Обследована в 1980 г. М.Г.Жилиным. Размеры ок. 45×40 м, выс. над рекой 1 м. Терр. памятника частично поросла деревьями и кустарником. В поддерновой серой супеси до глуб. ок. 0,2 м от совр. поверхности найдены резец из осколка кварцита, кремневые отбойник и отщепы.

Комаров К.И., Жилин М.Г. 1981. С. 52, 53; Арх. ИА: № 9548. Л. 20; Паспорт.

287 (46). ГОМОНИХА. СТОЯНКА 3, неолит. 0,8 км к ССВ от д., ок. 0,2 км к С от детского лагеря «Алые паруса», мыс первой надпойменной террасы прав. берега р. М.Покша (лев. приток р. Волга) при впадении в нее безымянного руч. Обследована в 1980 г. М.Г.Жилиным. С В мыс ограничен руч., с З — заболоченной низиной. Размеры стоянки ок. 70×50 м, выс. над рекой до 4 м. На глуб. 0,2—0,4 м от совр. поверхности, в слое серовато-желтого слабогумусированного песка, найдены кремневые нуклеус, пластины и отщепы.

Комаров К.И., Жилин М.Г. 1981. С. 52; Арх. ИА: № 9548. Л. 21; Паспорт.

288 (49). ГОМОНИХА. СТОЯНКА 4, неолит. 2,5 км к ЮЮЗ от д., 0,8 км к Ю от дачного пос. «Речник», южн. оконечность мысовидного выступа высокой поймы лев. берега р. Волга, ограниченного с Ю и В старицами. Обследована в 1980 г. М.Г.Жилиным. Памятник разрушается рекой, размеры сохранившейся части 80×10 м, выс. над рекой ок. 1 м. В слое светло-серой поддерновой супеси на глуб. 0,15—0,35 м, а также на поверхности и в обнажениях найдены фрагменты лепных сосудов с ямочно-гребенчатой орнаментацией, кремневые наконеч-

ник стрелы с двухсторонней обработкой, скребки, ножи, обломок рубящего орудия, отщепы.

Комаров К.И., Жилин М.Г. 1981. С. 52; Арх. ИА: № 9548. Л. 21; Паспорт.

289 (44). ГОМОНИХА. СЕЛИЩЕ, XI—XIII вв. 0,4 км к ВСВ от д., 0,3 км к ЗЮЗ от детского лагеря «Алые паруса», мыс первой надпойменной террасы прав. берега р. М.Покша (лев. приток р. Волга) при вхождении в ее пойму безымянного руч., лев. берег последнего. Обследовано в 1980 г. К.И.Комаровым. Памятник разрушается рекой, размеры сохранившейся части ок. 60×20 м, выс. над рекой 2—3 м. В дерновом слое и подстилающем его слое темно-серой слабогумусированной супеси найдены обломки гончарных сосудов без орнамента, датированные XII—XIII вв.

Комаров К.И., Жилин М.Г. 1981. С. 52; Арх. ИА: № 9548. Л. 58; Паспорт.

290 (45). ГОМОНИХА. КУРГАННЫЙ МОГИЛЬНИК, XI—XIII вв. 0,2 км к С от д., противоположный от нее берег залива, образованного подтопленным при создании Горьковского вдхр. устьем р. М.Покша (лев. приток р. Волга). Исследовался в 1894 г. Н.М.Бекаревичем, в 1910 г. — Д.Н.Сизовым, обследован в 1980 г. К.И.Комаровым. Сохранились восемь насыпей выс. 0,4—1,0 м, диам. 4—9 м, вытянутых цепочкой в

два ряда в направлении СВ—ЮЗ на выс. ок. 2 м над совр. уровнем воды в реке. Терр. памятника поросла лесом. Все курганы, кроме одного, нарушены старыми ямами. Н.М.Бекаревичем и Д.Н.Сизовым раскопано не менее четырех курганов, в одном из которых встречены остатки трупосожжения, в остальных — труположений. При остатках сожжения найдены железные топор и калачевидное кресало. Среди находок в могилах с труположениями — железный топор, лепные сосуды плохого обжига, с примесями в тесте крупной дресвы. Из кладоискательских раскопок в этом же могильнике происходят: фрагмент пояса из бронзовых пластин, отлитых в технике ложной плетенки,



Рис. 44. Деталь бронзового пояса (?) из курганного могильника у д. Гомониха. Случайная находка

с литыми же кольцами, подвешенными к нему подтреугольными пластинчатыми привесками и льняными шнурками с бронзовыми пронизками-обоймицами; пять бронзовых коньковых подвесок с ромбическим орнаментом по тулову; две конусовидные подвески с привесками-бубенчиками; горизонтальный игольник в виде рельефной трубочки с привесками из треугольных пластин; бронзовый наконечник ножен с остатками кожного чехла. Колл. в КОИАМЗ.

Бекаревич Н.М. 1901б. С. 379—383; Арх. ИИМК, ф. 1, 1894. №51. Л. 60 об.; Арх. ИА: № 9548. Л. 57, 58; Паспорт.

291 (81). ГОРЕСЛАВКА. КУРГАННЫЙ МОГИЛЬНИК, XII—XIII вв. 0,45 км к СЗ от д., всхолмление на лев. берегу р. Волга. Исследовался в 1896 г. Ф.Д.Нефедовым, обследован в 1982 г. К.И.Комаровым. Всхолмление, на котором располагается могильник, имеет вид гряды, протянувшейся вдоль берега Волги на 140 м и имеющей уплощенную вершину шириной 10—13 м. С З гряда ограничена оврагом, с В — промоиной, от коренного берега она отделена ложиной глуб. ок. 3 м. В кон. XIX в. могильник насчитывал 10 курганов; сохранились четыре насыпи выс. 0,3—0,5 м, диам. 4—6 м, нарушенные старыми ямами по центру, которые являются, вероятно, следами раскопок «колодцем». Возле курганов — овальные в плане, сильно

запавшие ровики. Ф.Д.Нефедовым раскопаны восемь курганов, содержащих труположения в подкурганых могильных ямах, на древней поверхности и в насыпи, с зап. ориентировкой, иногда под глинистым или известковым сводом. Мужские погребения не сопровождались находками. В женских захоронениях найдены бронзовые и серебряные браслетообразные и, по-видимому, бусинные височные кольца, небольшое количество бус, вероятно стеклянных, бронзовые пластинчатые браслеты и перстни, поясные подвески на шерстяных шнурках, железное пластинчатое кресало. Часть колл. в ГЭ.

Нефедов Ф.Д. 1899. С. 255, 256; Успенская А.В., Фехнер М.В. 1958. С. 215. № 573; Арх. ИА: № 9579. Л. 2; Паспорт.

292 (65). ГУСТОМЕСОВО. СТОЯНКА ДЕРБИЛКА, неолит. 2 км к ЮЮВ от д., 2,2 км к ЮВ от д. Вертлово, мыс высокой поймы прав. берега р. Волга при устье р. Кешка, лев. берег последней, с созданием Горьковского вдхр. превратившийся в о-в. Обследована в 1980 г. М.Г. Жилиным. Располагается в сев.-зап. конце о-ва, размеры ок. 50×30 м, выс. над совр. уровнем воды в Волге ок. 1 м. В поддерновой коричневой супеси и подстилающей ее серо-коричневой супеси с угольками на глуб. 0,14—0,56 м от совр. поверхности найдены мелкие фрагменты лепной керамики, возможно, ранне-

неолитической верхневолжской к-ры, кремневые ножевидные пластины.

Арх. ИА: № 9548. Л. 22; Паспорт.

293 (64). ГУСТОМЕСОВО. КУРГАННЫЙ (?) МОГИЛЬНИК, XII—XIII вв. У зап. окраины средн. части д., южн. оконечность дюнообразного всхолмления на прав. берегу р. Волга. Обследован в 1980 г. К.И.Комаровым. Терр. памятника нарушена карьером. В сев. стенке карьера выявлено нарушенное трупоположение в деревянной колоде, опущенное в могильную яму глуб. ок. 0,3 м. В погребении найдены три бронзовых перстнеобразных височных кольца и ложновитой перстень. При карьерных работах обнаружено восемь человеческих черепов. Можно предполагать, что здесь располагался курганный могильник, насыпи которого уже давно уничтожены распашкой.

Комаров К.И., Жилин М.Г. 1981. С. 52; Арх. ИА: № 9548. Л. 60—63; Паспорт.

294 (42). ДРЕНЕВО. СТОЯНКА (УСТЬ-ПОКША 3), неолит. 0,4 км к ВЮВ от д., дюнообразное всхолмление в пойме лев. берега р. Покша (лев. приток р. Волга), 0,6 км от устья. Обследовано в 1976 г. В.М.Воробьевым. Терр. памятника распаивается. На пашне, на площади ок. 30×20 м, найдены кремневые угловой резец и отщепы.

Арх. ИА: № 5830. Л. 12; Паспорт.

295 (43). ДРЕНЕВО. КУРГАННЫЙ МОГИЛЬНИК, XII—XIII вв. 1,2 км к ЮЗ от д., краевая часть надпойменной террасы лев. берега р. Бродневка, впадающей справа в р. М.Покша (лев. приток р. Волга). Исследовался в 1894 и 1897 гг. Н.М.Бекаревичем, обследован в 1982 г. К.И.Комаровым. В кон. XIX в. насчитывал 10 курганов; сохранились восемь насыпей выс. 0,2—0,8 м, диам. 5,0—8,5 м, поросших деревьями и кустарником, со следами старых раскопок «колодцем» в виде задернованных ям по центру. Н.М.Бекаревичем были раскопаны все 10 курганов, обложенных по основанию валунами. Выявлены трупоположения (одиночные и одно парное, мужчины и женщины) на древней погребенной почве и в подкурганных могильных ямах, преимущественно с зап. ориентировкой. Среди находок — железные ножи, топоры, серп, бронзовые проволочные височные кольца, лунницы, витые и пластинчатые браслеты и перстни, кольцевидная застежка с длинной иглой, подвеска в виде полого конька, янтарные бипирамидальные и синие стеклянные бусы. Колл. в КОИАМЗ.

Бекаревич Н.М. 1901в. С. 389—393; Успенская А.В., Фехнер М.В. 1956. С. 213. № 547; Арх. ИА: № 9579. Л. 1, 2; Паспорт.

296 (57). ДУРАСОВО. КУРГАННЫЙ МОГИЛЬНИК. 0,7 км

к ЮВ от д., высокая надпойменная терраса прав. берега р. Стежера (лев. приток р. Волга). Обследован в 1988 г. Г.В.Мореновой. Сохранились четыре насыпи выс. до 0,6 м, диам. до 4 м, располагающиеся на площади ок. 70×10 м на выс. 12 м над рекой. Три насыпи имеют следы старых раскопок «колодцем», время и авторство которых не установлено. На терр. памятника зафиксированы отдельные валуны, возможно от обкладок основания курганов.

Моренова Г.В. 1989. С. 12, 13; Арх. ИА: № 12580. Л. 2, 3.

297 (8). ЕЛКОТОВО. СТОЯНКА, неолит. 1,5 км к ЮВ от д., 1,6 км к СВ от д. Б.Андрейково, мыс первой надпойменной террасы прав. берега р. Покша (лев. приток р. Волга) при вхождении в ее пойму р. Сеньдега. Обследована М.Г.Жилиным в 1980 г. Размеры ок. 55×40 м, выс. над рекой 5 м. В слое черной гумусированной супеси на глуб. 0,1—0,3 м от совр. поверхности найдены кремневые скребок и отщепы.

Комаров К.И., Жилин М.Г. 1981. С. 52; Арх. ИА: № 9548. Л. 28; Паспорт.

298 (7). ЕЛКОТОВО. СЕЛИЩЕ, XIV—XVII вв. 1 км к ЮВ от д., первая надпойменная терраса лев. берега р. Сеньдега (прав. приток р. Покша, лев. притока р. Волга). Обследовано в 1976 г. Ю.Н.Урба-

ном. Размеры памятника не определены. Культ. слой имеет толщину до 0,3 м. Керамика гончарная поздне-средневековая, в т.ч. чернолощенная XVI—XVII вв.

Арх. ИА: № 5830. Л. 12; Паспорт.

299 (4). ЕЛКОТОВО. КУРГАННЫЙ МОГИЛЬНИК 1, XII—XIII вв. У юго-вост. окраины д., лев. берег р. Сеньдега (прав. приток р. Покша, лев. притока р. Волга), зап. берег оврага, идущего с С на Ю к берегу Сеньдеги. Исследовался в 1895 г. Н.М.Бекаревичем, обследован в 1980 г. К.И.Комаровым. Сохранились 26 насыпей, одна из которых овальная в плане, остальные — округлые. Выс. овальной насыпи 0,7 м, размеры в основании 8×5 м, выс. округлых насыпей 0,5—1,0 м, диам. 4,5—8,0 м. Восемь насыпей нарушены задернованными ямами, являющимися, вероятно, следами старых раскопок «колодцем». Н.М.Бекаревичем раскопаны 20 курганов, содержащих одиночные погребения по обряду трупоположения, с сев.-зап. ориентировкой. Среди находок — железные топор, ножи, бронзовые и серебряные височные кольца (браслетообразные, перстнеобразные, овальнощитковые, трехбусинное), бронзовые шейные гривны (из круглого дрота и витая петлекопечная), пуговица и монетовидная подвеска, фибулы подковообразная и

дисковидная с орнаментом в виде «сегнерова колеса», поясные подвески в виде полых коньков на ремешках с бронзовыми пронизками и ажурной уточкой, браслеты витые четверные петлеконечные, дровый с утолщенной серединой и пластинчатые загнутоконечные, перстни пластинчатый и ложновитые, бусы стеклянные цветные и пастовые, сердоликовая граненая. В кожаном чехле обнаружены две усеченно-конические подвески с двумя привесками в виде бубенчиков. Колл. в КОИАМЗ.

Бикаревич Н.М. 1901а. С. 321—326; Успенская А.В., Фехнер М.В. 1956. С. 214. № 555; Арх. ИА: № 9548. Л. 45, 46; Паспорт.

300 (6). ЕЛКОТОВО. КУРГАННЫЙ МОГИЛЬНИК 2, XII—XIII вв. 0,3—0,4 км к Ю от д., невысокое всхолмление на первой надпойменной террасе прав. берега р. Сеньдега (прав. приток р. Покша, лев. притока р. Волга). Исследовался в 1895 г. Н.М.Бикаревичем, обследован в 1980 г. К.И.Комаровым. В кон. XIX в. насчитывал 15 курганов; сохранились восемь насыпей выс. 0,3—0,6 м, диам. 5—8 м, располагающихся компактной группой на выс. 4 м над рекой. Н.М.Бикаревичем раскопаны 11 курганов, содержащих одиночные и парные труположения, по-видимому на древнем горизонте, с сев.-зап. ориентировкой. Под отдельными погребениями обнаружены сле-

ды кострищ. Среди находок — железные ножи и овальное кресало, бронзовые проволочные браслетообразные височные кольца, шейная витая гривна с раскованными в пластину концами, браслеты пластинчатые и витые, пластинчатые перстни, бусы стеклянные цветные. Колл. в КОИАМЗ.

Бикаревич Н.М. 1901а. С. 326—329; Успенская А.В., Фехнер М.В. 1956. С. 214. № 555; Арх. ИА: № 9548. Л. 46, 47; Паспорт.

301 (20). ЕЛКОТОВО. КУРГАННЫЙ МОГИЛЬНИК 3, XII—XIII вв. 0,5 км к С от д., лев., коренной берег р. Сеньдега (прав. приток р. Покша, лев. притока р. Волга), берег одного из отрогов оврага, идущего от б. д. Терешино до р. Сеньдега. Исследовался в 1895 г. Н.М.Бикаревичем, обследован в 1980 г. К.И.Комаровым. В кон. XIX в. насчитывал 12 курганов, 11 из которых были обложены по основанию валунами; сохранились девять насыпей выс. 0,5—0,9 м, диам. 4—10 м, нарушенных ямами, которые являются, очевидно, следами старых раскопок «колодцем». Между курганами прослеживаются сильно заплывшие ровики. Н.М.Бикаревичем раскопаны 12 курганов, содержащих одиночные труположения, по-видимому на древнем горизонте, с сев.-зап. ориентировкой. В мужских погребениях найдены железные топоры, ножи,

браслет, овальное кресало, кремь, поясные подвески в виде бронзовых ажурных уточек, ажурный бронзовый игольник. В женских погребениях обнаружены бронзовые браслетообразные височные кольца, пуговица, лунница, подковообразная фибула, браслеты пластинчатые и витые, поясные подвески в виде полого конька, бусы стеклянные, железный нож. Под одним из погребений обнаружены следы кострища. Колл. в КОИАМЗ.

Бикаревич Н.М. 1901а. С. 338, 339; Успенская А.В., Фехнер М.В. 1956. С. 214. № 555; Арх. ИА: № 9548. Л. 47; Паспорт.

302 (5). ЕЛКОТОВО. КУРГАННЫЙ МОГИЛЬНИК 4. 100 м к В от д., мысовидный выступ лев., коренного берега р. Сеньдега (прав. приток р. Покша, лев. притока р. Волга). Обследован в 1976 г. Ю.Н.Урбаном. Сохранились две насыпи выс. 0,5 и 1,0 м, диам. 4 и 5 м. Насыпи поросли отдельными деревьями и кустарником.

Арх. ИА: № 5830. Л. 12; Паспорт.

303 (3). ЕЛКОТОВО. КУРГАННЫЙ МОГИЛЬНИК 5 (ПОПОВКА), XII—XIII вв. 0,6 км к ЗЮЗ от д., краевая часть лев., коренного берега р. Сеньдега (прав. приток р. Покша, лев. притока р. Волга). Исследовался в 1895 г. Н.М.Бикаревичем, обследован в 1980 г. К.И.Комаровым. В кон. XIX в. насчитывал

23 кургана, сохранилась 21 насыпь выс. 0,5—1,0 м, диам. 5—10 м. Курганы расположены относительно компактно на площади ок. 50×40 м, между ними зафиксированы ровики овальной в плане формы глуб. до 0,5 м, на насыпях отмечены отдельные валуны. Терр. памятника поросла лесом. Н.М.Бикаревичем раскопано 20 курганов, содержащих одиночные труположения, вероятно на древнем горизонте, с сев.-зап., в одном случае — зап. ориентировкой. Одно погребение находилось в деревянной колоде. Под некоторыми погребениями зафиксированы остатки кострищ. В мужских погребениях найдены железные топор, овальное кресало, кремь, бронзовые пуговица, фрагментированное проволочное височное кольцо, пластинчатый и витой перстни, стеклянная бусина желтого цвета. Среди находок из женских погребений — бронзовые височные кольца, украшения пояса в виде пластинчатых ажурных коньков, браслеты пластинчатые, бусы стеклянные цветные, пастовые рубчатые, мозаичная. Колл. в КОИАМЗ.

Бикаревич Н.М. 1901а. С. 317—321; Арх. ИА: № 9548. Л. 45; Паспорт.

304 (55). ЗАЛОГИНО. КУРГАННЫЙ МОГИЛЬНИК, XII—XIII вв. 0,5 км к З от д., склон первой надпойменной террасы лев. берега р. Танга (лев. приток р. Покша, лев. притока р. Волга), справа от устья

входящего в пойму реки оврага. Исследовался в 1894 г. Н.М.Бекаревичем, обследован в 1983 г. К.И.Комаровым. В кон. XIX в. насчитывал 10 курганов; сохранились семь насыпей выс. 0,4—0,5 м, диам. 4—5 м, располагающихся на площади ок. 35×15 м на выс. 4—5 м над рекой. Возле одного из курганов зафиксирован сильно заплывший ровик. Терр. памятника поросла деревьями и кустарником. Н.М.Бекаревичем раскопаны два кургана, содержавшие одиночные труположения с зап. ориентировкой. В мужском погребении найден железный втульчатый наконечник копья, в женском — бронзовые перстнеобразные височные кольца со следами кожного венчика, пластинчатые петлеконечные браслеты с геометрическим орнаментом, поясные украшения в виде полых коньков с привесками-бубенчиками. На терр. памятника местными жителями были сделаны следующие случайные находки: лунничные височные кольца с трапециевидными привесками, плетеные шейные гривны с пластинчатыми концами, полая коньковая и конусовидные привески, петлеконечные бронзовые браслеты с геометрическим орнаментом, железные копья и нож. Колл. в КОИАМЗ.

Бекаревич Н.М. 1905. С. 424, 425; Успенская А.В., Фехнер М.В. 1956. С. 213. № 549; Арх. ИА: № 9867. Л. 13; Паспорт.

305 (73). ЗДЕМИРОВО. ПОСЕЛЕНИЕ 1, эпоха бронзы. 0,5 км к ЮЗ от с., 1,2 км к ЮВ от юго-вост. окраины пос. Красное-на-Волге, вост. оконечность останца первой надпойменной террасы лев. берега р. Волга. Обследовано в 1980 г. М.Г.Жилиным, в 1993 г. — О.А.Сидоровым. Размеры ок. 220×70 м, выс. над поймой 2 м. На глуб. 0,1—0,4 м от совр. поверхности, в подерновых слоях гумусированного светло-серого и темно-серого песка, найдены фрагменты лепных сосудов, отнесенные к поздняковской к-ре эпохи бронзы, кремневые наконечник стрелы и отщепы.

Комаров К.И., Жилин М.Г. 1981. С. 52; Сидоров О.А. 1994. С. 93; Арх. ИА: № 9548. Л. 25, 26; Паспорт.

306 (74). ЗДЕМИРОВО. ПОСЕЛЕНИЕ 2, неолит, эпоха бронзы. 0,4 км к Ю от с., 1,7 км к ВЮВ от пос. Красное-на-Волге, мысовидный выступ первой надпойменной террасы лев. берега р. Волга. Обследовано в 1988 г. Г.В.Мореновой. Размеры 75×25 м, выс. над рекой 2 м. Терр. памятника нарушена карьером. На глуб. 0,25—0,45 м от совр. поверхности найдены обломки лепных сосудов с ямочно-гребенчатой орнаментацией, неолитического времени, а также с сетчатыми отпечатками на внешней поверхности и гладкостенных с зубчатым орнаментом, эпохи бронзы, кремневые отщепы.

Новые памятники... 1990. С. 16; Арх. ИА: № 12580. Л. 4, 5.

307 (54). ИКОННИКОВО. КУРГАННЫЙ МОГИЛЬНИК. 1 км к С от д., небольшой уступ склона высокой террасы прав. берега р. Покша (лев. приток р. Волга). Известен с нач. XX в., обследован в 1981 г. К.И.Комаровым. В нач. XX в. «в усадьбе Иконникова» насчитывались три группы курганов. Сохранились 28 насыпей округлой и удлиненной в плане формы, образующих две группы, расположенные в лесу на расстоянии 20 м друг от друга. В основной группе — 23 компактно расположенных на площади 35×30 м кургана. Выс. округлых в плане насыпей 0,3—2,2 м, диам. — 4—5 м. Овальные в плане насыпи имеют такую же выс., их размеры в основании составляют 3—4×5—10 м. К С от этой группы находятся еще пять также компактно расположенных насыпей примерно тех же размеров. В 30—32 м к С от второй группы видны следы нескольких раскопанных (по сообщению Н.М.Бекаревича, «дачниками») курганов. В основной группе между курганами зафиксированы ровики овальной в плане формы, сильно заплывшие. На терр. могильника имеются отдельные валуны, происходящие, возможно, от обкладок насыпей.

Бекаревич Н.М. 1906. С. 29; Арх. ИА: № 8635. Л. 70; Паспорт.

308 (53). ИКОННИКОВО. КУРГАННЫЙ МОГИЛЬНИК СЕНИНО, XII—XIII вв. 2 км к С от д., 1,3 км к В от быв. д. Сенино, краевая часть лев., коренного берега р. Покша (лев. приток р. Волга), ок. 0,12 км от русла, в лесу. Исследовался в 1898 г. Н.М.Бекаревичем, обследован в 1981 г. К.И.Комаровым. Сохранились 20 насыпей выс. 0,4—0,8 м, диам. 4—6 м, расположенных компактно на площади ок. 27×25 м, на выс. до 40 м над рекой. 14 курганов нарушены старыми задернованными ямами. Между некоторыми курганами зафиксированы ровики овальной формы. Насыпи поросли деревьями и кустарником. Н.М.Бекаревичем раскопаны 12 курганов, содержавших одиночные труположения с зап. и сев.-зап. ориентировкой. Лишь в четырех из них были сопровождающие находки, среди которых бронзовые браслетообразные височные кольца (одно с остатками кожного венчика), монетовидная подвеска, браслет, пуговица, большое количество стеклянных бус, в т.ч. с золотой прокладкой, раковина каури. Колл. в КОИАМЗ.

Бекаревич Н.М. 1901г. С. 409, 410; Успенская А.В., Фехнер М.В. 1956. С. 214. № 566; Арх. ИА: № 8635. Л. 69, 70; Паспорт.

309 (38). КАРНАХИНО. СТОЯНКА 1, неолит. 100 м к ЮЮЗ от д., невысокий останец

первой надпойменной террасы лев. берега р. Волга. Обследована в 1980 г. М.Г.Жилиным. Останец протянулся вдоль реки, с З и В ограничен старицами. Размеры стоянки ок. 40×20 м, выс. над совр. уровнем воды в реке 3 м. Терр. памятника распаивается. На пашне найдены кремневые нуклеусы, пластины и отщепы раннеолитического облика.

Комаров К.И., Жилин М.Г. 1981. С. 52; Арх. ИА: № 9548. Л. 19; Паспорт.

310 (36). КАРНАХИНО. СТОЯНКА 2, неолит. 0,2 км к СЗ от д., 1 км к ЮЮЗ от д. Волково, всхолмление высокой поймы лев. берега р. Волга при устье р. Покша, в связи с созданием Горьковского вдхр. превратившееся в о-в. Обследована в 1980 г. М.Г.Жилиным. Стоянка занимает вершину о-ва, размеры ее 50×40 м, выс. над совр. уровнем воды в Волге 2 м. Вост. и сев.-зап. части памятника подмываются рекой. На глуб. 0,25—0,40 м, в черной гумусированной супеси, залегающей под дерновым слоем и слоем желтого песка, а также в обнажениях найдены нуклеидный кремль и отщепы кремня.

Комаров К.И., Жилин М.Г. 1981. С. 52; Арх. ИА: № 9548. Л. 19, 20; Паспорт.

311 (39). КАРНАХИНО. СТОЯНКА 3 (УСТЬ-ПОКША 4), неолит. 100 м к Ю от д., останец первой надпойменной террасы лев.

берега р. Волга близ устья р. Покша. Обследована в 1976 г. Ю.Н.Урбаном. Размеры ок. 40×30 м. В подерновой желтовато-коричневой супеси до глуб. ок. 0,5 м от совр. поверхности найдены кремневые отщепы.

Арх. ИА: № 5830. Л. 13; Паспорт.

312 (40). КАРНАХИНО. СТОЯНКА 4 (УСТЬ-ПОКША 5), неолит. 0,2 км к Ю от д., первая надпойменная терраса лев. берега р. Волга. Обследована в 1976 г. Ю.Н.Урбаном. Размеры ок. 80×40 м, выс. над совр. уровнем воды в Волге 1,5 м. В слое подерновой желтовато-коричневой супеси до глуб. 0,5 м от совр. поверхности найдены кремневые отщепы.

Арх. ИА: № 5830. Л. 13, 14; Паспорт.

313 (41). КАРНАХИНО. СТОЯНКА 5 (УСТЬ-ПОКША 6), неолит. 0,3 км к Ю от д., первая надпойменная терраса лев. берега р. Волга. Обследована в 1976 г. Ю.Н.Урбаном. Размеры 76×25 м. Культ. слой в виде желтовато-коричневой супеси толщиной до 0,25 м залегает непосредственно под дерном. В культ. слое и в обнажениях найдены кремневые ножевидные пластины, их сечения и отщепы.

Арх. ИА: № 5830. Л. 14; Паспорт.

314 (37). КАРНАХИНО. СЕЛИЩЕ, XI—XIII, XIV—XVII вв.

Терр. д., мыс лев. берега р. Волга при устье р. Покша. Обследовано в 1976 г. А.Е.Леонтьевым и Ю.Н.Урбаном. Размеры 80×60 м. Терр. памятника занята строениями, распаивается под огороды. Керамика лепная и гончарная, предположительно отнесенная к развитому и позднему средневековью.

Арх. ИА: № 5830. Л. 14; Паспорт.

315 (35). КАРНАХИНО. КУРГАН, 0,2 км к СЗ от д., юго-вост. оконечность о-ва, образовавшегося при создании Горьковского вдхр. в устье р. Покша (лев. приток р. Волга). Обследован в 1980 г. М.Г.Жилиным. Насыпь выс. 0,5 м, диам. 4 м, с ровиком у основания.

Арх. ИА: № 9548. Л. 57.

316 (75). КОНИЩЕВО. СЕЛИЩЕ, XIV—XVII вв. У вост. окраины д., левобережье р. Волга, ок. 6 км от русла. Обследовано в 1978 г. Е.А.Рябининым. Размеры ок. 80×70 м. Терр. памятника распаивается. Культ. слой в виде гумусированной темно-коричневой супеси имеет толщину до 0,4 м, нарушен распашкой. Керамика гончарная позднесредневековая.

Арх. ИА: № 7276. Л. 5, 6; Паспорт.

317 (58). КОННОВО. ГОРОДИЩЕ ДУРАСОВСКОЕ (ОЧИПИЩЕВО), 2-я пол. 1-го тыс. н.э.

0,7 км к В от д., близ б.д. Очипищево, останец в пойме лев. берега р. Стежера (лев. приток р. Волга) при впадении в нее безымянного руч., лев. берег последнего. Обследовано в 1893 г. И.Д.Преображенским, в 1981 г. — К.И.Комаровым, исследовалось в 1955—1956 гг. Е.И.Горюновой. Площадка подтреугольная в плане, вытянута с С на Ю, размеры ее ок. 60×35 м, выс. над руч. 12—19 м. Следы укреплений не сохранились. Терр. памятника поросла деревьями и кустарником, юго-вост. часть нарушена осыпями. Исследовано свыше 500 кв. м. Культ. слой — темная гумусированная супесь с углем и золой толщиной до 0,3 м. Керамика лепная, имеет вид преимущественно приземистых горшков и мисок, а также более высоких сосудов, служивших для хранения продуктов. Встречены также обломки грубых лепных горшков с вогнутым внутри венчиком, находящих аналогии в верхневолжских памятниках дяковской к-ры. Сравнительно большое количество сосудов имеет лощеную или подлощенную поверхность. Орнаментация на сосудах практически отсутствует, на некоторых из них прочерчены тамгообразные знаки. Найдены также плоские керамические предметы, рассматриваемые как крышки ст. сосудов, глиняные пряслица. Изделия из железа представлены фрагментированными ножами,

шиллями, ювелирными инструментами — чеканами и т.п., найден обрывок кольчуги. Среди украшений — серебряные подвеска с шумящими бутылчатými привесками, кольцевая застежка с шестью лопастями, бронзовые гладкие перстни, бусы красные пастовые, черные стеклянные граненые и глиняные. В колл. из раскопок имеются 19 разнообразных по размерам керамических льячек, обломки семи тиглей, пять литейных форм для отливки различных, часто — сложных украшений, миниатюрные точильные камни, использовавшиеся, очевидно, в ювелирном деле. Исследованы остатки не менее девяти наземных построек, вероятно бревенчатых, срубной конструкции, с земляным полом, углубленным до 0,2 м от поверхности, с одним или двумя очагами внутри и двускатной кровлей. Остатки ранних построек перекрывались более поздними. По крайней мере одна из построек имела тамбур при входе. Городище отнесено Е.И.Горюновой к памятникам мери, датировано VIII—IX вв. По ее мнению, оно является остатками небольшого поселения, основным занятием жителей которого было ювелирное дело. Колл. в КОИАМЗ.

Преображенский И.Д. 1897. С. 376; Бекаревич Н.М. 1906. С. 38; Горюнова Е.И. 1961. С. 109—116; Леонтьев А.Е. 1996. С. 258, 259; Арх. ИА: № 1160. Л. 13—19; № 1262. Л. 43—75; № 8635. Л. 65; Паспорт.




Рис. 45. Вещевые находки из Дурасовского городища у д. Конново. 1 — фибула; 2 — деталь шумящей подвески; 3 — пронизка; 4 — перстень; 5 — обрывок кольчуги; 6, 7 — литейные формы; 8, 9 — льячки. 1—4 — бронза; 5 — железо; 6, 7 — сланец; 8, 9 — керамика

318 (62). КУЗЬМИНО. ПОСЕЛЕНИЕ, эпоха бронзы. 4 км к Ю от д., мыс высокой поймы лев. берега р. Волга при устье безымянного руч., прав. берег последнего. Обследовано в 1980 г. М.Г.Жилиным. Размеры ок. 110×30 м, выс. над совр. уровнем воды в Волге 1—2 м. Терр. памятника поросла лесом. В слое поддернового слабогумусированного песка серого цвета толщиной до 0,24 м найдены мелкие фрагменты лепной неорнаментированной керами-

ки, предположительно относящейся к эпохе бронзы, кремневые отщепы.

Комаров К.И., Жилин М.Г. 1981. С. 52; Арх. ИА: № 9548. Л. 21, 22; Паспорт.

319 (60). КУЗЬМИНО. СЕЛИЩЕ 1, XI—XIII вв. 1 км к Ю от д., озовое всхолмление на лев. берегу р. Волга. Обследовано в 1980 г. К.И. Комаровым. Всхолмление протянулось с С на Ю, с З и В ограничено заболоченными низинами. Селище имеет размеры 90×15 м, выс. над поймой до 5 м. Терр. памятника нарушена грунтовой дорогой. В дерновом слое и поддерновом песке до глуб. 0,15 м от поверхности найдены обломки гончарных древнерусских сосудов, обломок кованого гвоздя.

Комаров К.И., Жилин М.Г. 1981. С. 52; Арх. ИА: № 9548. Л. 39, 40; Паспорт.

320 (59). КУЗЬМИНО. СЕЛИЩЕ 2, 2-я пол. 1-го тыс. н.э. 0,7 км к З от д., дюнообразное всхолмление в пойме прав. берега р. Стежера (лев. приток р. Волга). Обследовано в 1976 г. А.Е.Леонтьевым и В.М.Воробьевым. размеры памятника не определены, выс. над рекой 2 м. Культ. слой в виде гумусированного песка серого цвета с угольками содержит обломки грубой лепной керамики без орнамента.

Арх. ИА: № 5830. Л. 15; Паспорт.

321 (61). КУЗЬМИНО. КУРГАННЫЙ МОГИЛЬНИК. 1,1 км

к ЮЮЗ от д., склон озового всхолмления на лев. берегу р. Стежера (лев. приток р. Волга), 1 км выше устья. Обследован в 1980 г. К.И.Комаровым. Сохранились две насыпи выс. ок. 0,5 м, диам. 3 м, с заплывшими кольцевыми ровиками у основания. Рядом зафиксированы два нечетких холмика выс. 0,15 и 0,3 м, диам. ок. 2 м, которые, возможно, также являются курганами. Терр. памятника поросла лесом.

Комаров К.И., Жилин М.Г. 1981. С. 52; Арх. ИА: № 9548. Л. 39; Паспорт.

322 (50). МАРЬИНСКОЕ. КУРГАННЫЙ МОГИЛЬНИК 1, XII—XIII вв. 1 км к СВ от д., пологий склон надпойменной террасы прав. берега р. Покша (лев. приток р. Волга). Исследовался в 1896 г. Н.М.Бекаревичем, обследован в 1981 г. К.И.Комаровым. Сохранились пять насыпей выс. 0,3—0,4 м, диам. 4,0—4,5 м, располагающихся в густом лесу, на выс. 5—7 м над поймой. Н.М.Бекаревичем раскопаны два кургана, содержавшие труположения с зап. ориентировкой. В одном из погребений найдены бронзовые проволочные и ромбоцитковые височные кольца, подковообразная фибула, витой браслет. Колл. в КОИАМЗ.

Бекаревич Н.М. 1906. С. 357; Успенская А.В., Фехнер М.В. 1956. С. 214. № 556; Арх. ИА: № 8635. Л. 68; Паспорт.

323 (51). МАРЬИНСКОЕ. КУРГАННЫЙ МОГИЛЬНИК 2 (ГРАЧКИ), XII—XIII вв. 0,8 км к СВ от д., краевая часть высокой надпойменной террасы прав. берега р. Покша (лев. приток р. Волга). Исследовался в 1896 г. Н.М.Бекаревичем, обследован в 1981 г. К.И.Комаровым. Сохранились 23 насыпи выс. 0,4—0,7 м, диам. 4—6 м, со слабо прослеживаемыми овальными в плане ровиками между курганами. Насыпи располагаются на выс. 13—18 м над поймой, в лесу. Терр. памятника нарушена промоинами, часть курганов — старыми задернованными ямами. Н.М.Бекаревичем раскопаны 15 курганов, содержащих труположения преимущественно с зап. ориентировкой. Находки обнаружены лишь в двух погребениях. В одном из них найдены бронзовые височные кольца (браслетообразное и ромбоштитковое), стеклянные бусы, массивные бронзовые пронизки с рельефным орнаментом, подковообразная фибула, в другом — обломки гончарного сосуда. Колл. в КОИАМЗ.

Бекаревич Н.М. 19016. С. 358, 359; Успенская А.В., Фехнер М.В. 1956. С. 214. № 556; Арх. ИА: № 8635. Л. 68, 69; Паспорт.

324 (52). МАРЬИНСКОЕ. КУРГАННЫЙ МОГИЛЬНИК 3, XII—XIII вв. 0,8 км к ССВ от д., высокая надпойменная терраса прав. берега р. Покша (лев. приток р. Вол-

га), 60 м к С от оврага, по дну которого протекает безымянный руч. Исследовался в 1896 г. Н.М.Бекаревичем, обследован в 1981 г. К.И.Комаровым. Сохранились две насыпи выс. до 0,5 м, диам. 5 и 6 м, располагающиеся в небольшой березовой роще среди пахотных полей, на выс. ок. 15 м над рекой. Н.М.Бекаревичем раскопан один курган. В подкурганной могильной яме найдены бронзовые браслетообразные височные кольца, витые браслеты, золотостеклянные и стеклянные бусы. Колл. в КОИАМЗ.

Бекаревич Н.М. 19016. С. 359; Успенская А.В., Фехнер М.В. 1956. С. 214. № 556; Арх. ИА: № 8635. Л. 69; Паспорт.

325 (12). НЕЛИДОВО. КУРГАННЫЙ МОГИЛЬНИК, XII—XIII вв. 0,4 км к Ю от д., склон прав., коренного берега р. Покша (лев. приток р. Волга). Исследовался в 1897 г. Н.М.Бекаревичем, обследован в 1980 г. К.И.Комаровым. Сохранились семь насыпей выс. 0,3—1,5 м, диам. 7—12 м, располагающихся двумя группами на небольших всхолмлениях, на выс. 20—22 м над рекой, отстоящих друг от друга на 35 м. Насыпи опахиваются, поросли кустарником. На отдельных курганах и рядом с ними лежат валуны, которыми, возможно, были обложены основания насыпей. Н.М.Бекаревичем раскопаны девять курганов, содержащих труположения с сев.-

зап. ориентировкой. Среди находок — бронзовые браслетообразные височные кольца, пуговицы, пряжка, железные топоры. Колл. в КОИАМЗ.

Бекаревич Н.М. 19016. С. 387—389; Арх. ИА: № 9548. Л. 47, 48; Паспорт.

326 (34). НИКУЛКИНО. СЕЛИЩЕ, XIV—XVII вв. 100 м к Ю от д., первая надпойменная терраса лев. берега р. Покша (лев. приток р. Волга). Обследовано в 1978 г. Е.А.Рябининым. Протянулось вдоль края террасы, частично разрушено карьером, размеры сохранившейся части 180×70 м, выс. над поймой 2 м. Культ. слой — гумусированный песок серого цвета толщиной ок. 0,15 м, залегающий непосредственно под дерном. Керамика гончарная позднесредневековая.

Арх. ИА: № 7276. Л. 5; Паспорт.

327 (56). НОВОСЕЛЬСКОЕ. СТОЯНКА КОРДОН, неолит. Ок. 4 км к ЗЮЗ от д., терр. турбазы «Кордон», мыс лев. берега р. Волга при устье безымянного руч. Обследована в 1976 г. А.Е.Леонтьевым и В.М.Воробьевым. Размеры памятника не определены, выс. над совр. уровнем воды в Волге 2 м. На поверхности и в слое поддернового желтого песка на глуб. 0,15—0,25 м найдены кремневые отщепы.

Арх. ИА: № 5830. Л. 14, 15; Паспорт.

328 (89). ОТРАДА. ПОСЕЛЕНИЕ, эпоха бронзы. Ок. 0,15 км к З от д., мыс первой надпойменной террасы прав. берега р. Волга при устье р. Аргишна, лев. берег последней. Обследовано в 1979 г. К.И.Комаровым и М.Г.Жилиным. Площадка селища имеет вид равнобедренного треугольника, с двух сторон ограниченного обрывистыми берегами Волги и Аргишны, размеры его ок. 80×70 м, выс. над Волгой 4—5 м. Прибрежные части памятника разрушаются размывами. Культ. слой в виде темного гумусированного песка и темной супеси с включениями мелкой гальки имеет мощность 0,3—0,5 м. В зачистке обнажений и в береговом обрыве найдены обломки лепных сосудов с сетчатыми отпечатками на внешней поверхности и «жемчужинами» под горлом, отнесенные к эпохе бронзы, обломок кремневого орудия с двухсторонней ретушью.

Арх. ИА: № 7898. Л. 16, 17; Паспорт.

329 (84). ПЕРХУРОВО. СЕЛИЩЕ, XIV—XVII вв. У южн. окраины д., прав., коренной берег р. Шача (прав. приток р. Волга). Обследовано в 1978 г. Е.А.Рябининым. Терр. памятника распахивается. На пашне, на площади ок. 85×30 м, найдены обломки гончарных средневековых сосудов.

Арх. ИА: № 7276. Л. 5; Паспорт.

330 (1). ПЕРШУТИНО. КУРГАННЫЙ МОГИЛЬНИК. 0,4 км к СВ от д., склон лев. берега руч. Теткиш, прав. притока р. Сеньдега (прав. приток р. Покша, лев. притока р. Волга), 0,12 км к ЮЮВ от русла. Известен с нач. XX в., обследован в 1981 г. К.И.Комаровым. Сохранились девять насыпей выс. 0,2—0,8 м, диам. 5—7 м, располагающихся в небольшой роще среди пахотных полей. У отдельных курганов зафиксированы следы ровиков. Один курган нарушен ямой, несколько опаканы.

Бекаревич Н.М. 1905. С. 29; Рождественский А.Н. 1909. С. 17; Арх. ИА: № 8635. Л. 67; Паспорт.

331 (63). ПОГОСТ БАРСКИЙ. КУРГАННЫЙ МОГИЛЬНИК (БОРОДКИ). 1,1 км к ЮЗ от д., лев. берег р. Стежера (лев. приток р. Волга), 100 м от русла. Обследован в 1980 г. К.И.Комаровым. Сохранились 15 насыпей выс. до 0,5 м, диам. 2,5—5,5 м, располагающихся на площади 22×20 м.

Комаров К.И., Жилин М.Г. 1981. С. 52; Арх. ИА: № 9548. Л. 58, 59; Паспорт.

332 (76). ПОДОЛЬСКОЕ. ПОСЕЛЕНИЕ 1, мезолит, неолит, эпоха бронзы. 1 км к ЮВ от с., 0,8 км к З от зап. окраины д. Кузнецово, зап. оконечность останца первой надпойменной террасы лев. берега р. Волга при устье безымянного руч. Обследовано в 1980 г. М.Г.Жилиным, в

1982 г. — Л.В.Кольцовым. Размеры ок. 110×25 м, выс. над совр. уровнем воды в Волге 3 м. Терр. памятника нарушена ямами для выемки песка, бороздами лесопосадки. Культ. слой в виде гумусированного песка серого цвета толщиной до 0,25 м залегает под дерном и подзолистым слоем толщиной до 0,20 м. Керамика лепная ямочно-гребенчатой к-ры эпохи неолита и поздняковской к-ры эпохи бронзы. Найдены кремневые орудия, в т.ч. характерные для мезолита.

Комаров К.И., Жилин М.Г. 1981. С. 52; Кольцов Л.В. 1983. С. 60; Арх. ИА: № 9548. Л. 26; № 9579. Л. 27—29; Паспорт.

333 (77). ПОДОЛЬСКОЕ. ПОСЕЛЕНИЕ 2, эпоха бронзы. 1 км к ЮЮВ от ц. с., мыс первой надпойменной террасы лев. берега р. Волга при устье безымянного руч., при создании Горьковского вдхр. превратившегося в залив. Обследовано в 1980 г. М.Г.Жилиным. Размеры ок. 100×30 м, выс. над совр. уровнем воды в Волге 4—7 м. Южн. часть памятника подмывается рекой. Культ. слой — древняя погребенная почва и подстилающий ее серый слабогумусированный песок толщиной 0,25—0,30 м — залегает под дерном и слоем навейного песка без культурных остатков. Керамика лепная, отнесенная к поздняковской к-ре кон. эпохи бронзы, кремневые отщепы.

Комаров К.И., Жилин М.Г. 1981. С. 52; Арх. ИА: № 9548. Л. 26, 27; Паспорт.

334 (90). ПРЕЧИСТОЕ. КУРГАННЫЙ МОГИЛЬНИК. 0,4—0,5 км к В от д., у края крутого склона прав., коренного берега р. Шача (прав. приток р. Волга). Обследован в 1985 г. К.И. Комаровым. Насчитывается шесть насыпей выс. 0,3—0,5 м, диам. 4—5 м, располагающихся на площади 20×15 м на выс. ок. 20 м над совр. уровнем воды в реке. Курганы нарушены старыми ямами, поросли деревьями и кустарником.

Арх. ИА: № 11863. Л. 9.

335 (83). РУСИНОВО. СЕЛИЩЕ, XI—XIII вв. 0,3 км к ЮЮВ от д., первая надпойменная терраса лев. берега р. Волга близ места впадения в нее безымянного руч. Обследовано в 1988 г. Г.В.Мореновой. Размеры 60×35 м, выс. над совр. уровнем воды в Волге 2—3 м. Культ. слой в виде слабогумусированного серого поддернового песка имеет толщину до 0,28 м. Керамика гончарная, с линейным и волнистым орнаментом, датированная XII—XIII вв.

Моренова Г.В. 1989. С. 12, 13; Арх. ИА: № 12580. Л. 6.

336 (82). РУСИНОВО. КУРГАННЫЙ МОГИЛЬНИК ВОРОШИЛИХА, XII—XIII вв. 1 км к ЮЮВ от д., 0,9 км к ЮВ от быв.

д. Ворошилиха, мыс лев., обрывистого берега р. Волга при устье широкого оврага, прав. берег последнего. Исследовался в 1896 г. Ф.Д.Нефедовым, обследован в 1982 г. К.И.Комаровым. Сохранились восемь насыпей выс. 0,3—0,8 м, диам. 4,5—6,5 м, расположенных на площади 33×15 м, с овальными в плане ровиками. Пять курганов находятся в лесу, три — на луговине. Четыре насыпи нарушены старыми ямами. Ф.Д.Нефедовым раскопаны семь курганов, содержащих труположения на горизонте и в насыпи, с зап. и сев.-зап. ориентировкой. В части насыпей встречена обкладка из обожженной глины, во всех курганах — остатки ритуальных кострищ. Среди находок — бронзовые проволочные височные кольца, пуговицы, подвески в виде якорьков, крючок-застежка, немногочисленные стеклянные бусы, железные ножи. Колл. в ГЭ.

Нефедов Ф.Д. 1899. С. 224, 225; Арх. ИА: № 9579. Л. 2, 3; Паспорт.

337 (88). СВЕТОЧЕВА ГОРА. КУРГАН. 3 км к С от д., надпойменная терраса прав. берега р. Волга, 0,2 км от русла, в лесу. Обследован в 1979 г. К.И.Комаровым. Насыпь выс. 0,5 м, диам. ок. 8 м, с кольцевым ровиком у основания. На склоне насыпи зафиксированы отдельные валуны.

Арх. ИА: № 7898. Л. 16; Паспорт.

338 (86). СТЕПУРИНО. СЕЛИЩЕ, XI—XIII вв. 0,75 км к СВ от д., прав. берег р. Волга, 100 м к Ю от курганного могильника (см. № 339). Обследовано в 1979 г. К.И.Комаровым. С СЗ и С терр. памятника ограничена склоном к пойме Волги, с З — оврагом, с ЮЗ — отрогом того же оврага, размеры 130×100 м. Терр. селища распахивается. Под пахотным горизонтом сохранился непо потревоженный культ. слой в виде гумусированной темно-серой супеси с угольками. Керамика гончарная, с линейным и волнистым орнаментом, а также неорнаментированная, датированная XII—XIII вв. Местными жителями на терр. селища была найдена медная лунница.

Арх. ИА: № 7898. Л. 14, 15; Паспорт.

339 (85). СТЕПУРИНО. КУРГАННЫЙ МОГИЛЬНИК. 0,7—0,8 км к СВ от д., лев. берег безымянного руч. (лев. приток р. Трубинка, прав. притока р. Волга) в месте его излучины. Обследован в 1979 г. К.И.Комаровым. Сохранились 35 насыпей выс. 0,5—0,8 м, диам. 4—8 м, располагающихся в березовом лесу на площади 60×35 м, на выс. ок. 10 м над руч. 25 курганов нарушены задернованными ямами по центру, возможно являющимися следами старых раскопок «колодцем», время и авторство которых не установлено.

Арх. ИА: № 7898. Л. 14; Паспорт.

340 (78). СУНГУРОВО. ПОСЕЛЕНИЕ 1, эпоха бронзы. 0,5 км к ЮЗ от ц. с., мыс высокой поймы лев. берега р. Волга при впадении безымянного руч., прав. берег последнего. Обследовано в 1980 г. М.Г.Жилиным. Размеры 130×20 м, выс. над совр. уровнем воды в Волге 2 м. Сев. часть памятника распахивается, южн. подмывается рекой. В поддерновой гумусированной супеси черного цвета с включениями угля, золы и камней мощностью до 0,5 м найдены обломки лепных сосудов с орнаментацией из оттисков зубчатого штампа и «жемчужин», отнесенные к поздняяковской к-ре эпохи бронзы, кремневые отщепы.

Комаров К.И., Жилин М.Г. 1981. С. 52; Арх. ИА: № 9548. Л. 27; Паспорт.

341 (79). СУНГУРОВО. ПОСЕЛЕНИЕ 2, неолит, эпоха бронзы, 2-я пол. 1-го тыс. н.э., XI—XIII, XIV—XVII вв. 0,7 км к ВЮВ от с., мысовидный выступ первой надпойменной террасы лев. берега р. Волга. Обследовано в 1989 г. Г.В.Мореновой. Размеры ок. 175×15 м, выс. над совр. уровнем воды в Волге 1—2 м. Прибрежная часть разрушается рекой. Культ. слой в виде гумусированного светло-коричневого песка, залегающего под дерном, имеет толщину ок. 0,1 м. Керамика лепная, с ямочно-гребенчатой орнаментацией,

неолитического возраста, лепная шаровидной формы с выраженной шейкой, орнаментированная по шейке оттисками мелкозубчатого штампа, фатьяновской к-ры, лепная плоскодонная, горшковидной формы, «финского типа», которая может датироваться 2-й пол. 1-го — нач. 2-го тыс. н.э., гончарная позднесредневековая, отнесенная к XV—XVII вв. Найдены также кремневые черешковый наконечник стрелы подтреугольной формы, скребки, отщепы.

Моренова Г.В. 1990. С. 20—23.

342 (87). ТРУБИНКА. СЕЛИЩЕ, р.ж.в., XIV—XVII вв. 0,3 км к СВ от д., вост.-юго-вост. оконечность дюнообразного всхолм-

ления, идущего вдоль прав. берега р. Волга до устья р. Трубинка, 0,7—0,8 км от последнего. Обследовано в 1979 г. К.И.Комаровым. Занимает вершину всхолмления, размеры ок. 260×30 м, выс. над совр. уровнем воды в Волге до 3 м. Терр. памятника нарушена двумя песчаными карьерами. Культ. слой в виде гумусированного темно-серого песка имеет толщину до 0,15 м. Керамика лепная, с сетчатыми отпечатками на внешней поверхности, иногда с орнаментацией из оттисков зубчатого штампа, отнесенная к р.ж.в., гончарная позднесредневековая, датированная XV—XVI вв.

Комаров К.И., Жилин М.Г. 1980. С. 56; Арх. ИА: № 7898. Л. 15, 16; Паспорт.

МАКАРЬЕВСКИЙ РАЙОН

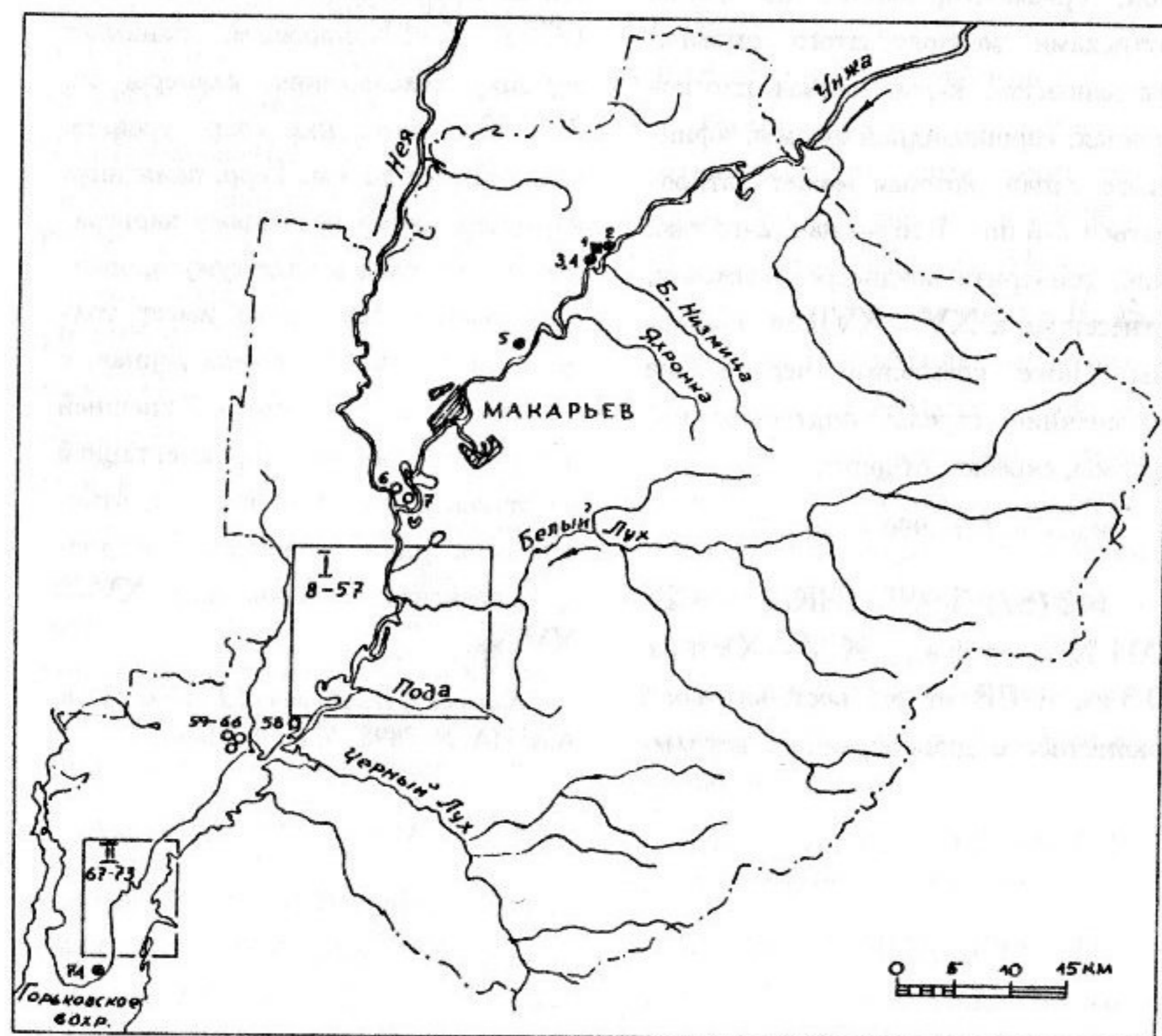


Рис. 46. Археологические памятники Макарьевского р-на

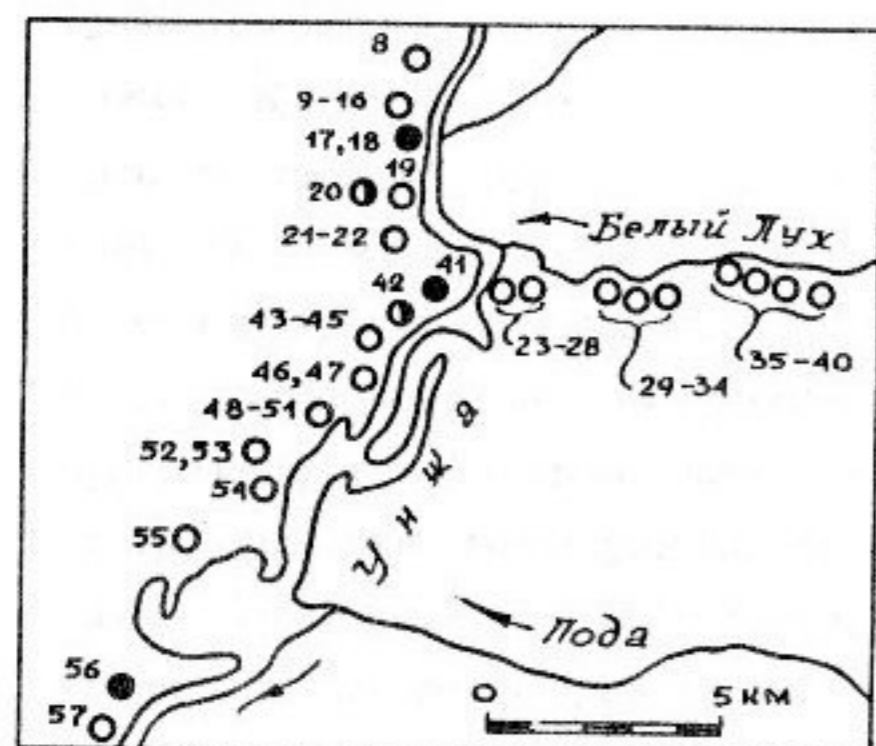


Рис. 46а. Археологические памятники у с. Красногорье и пос. Горчуха (врезка 1 к рис. 46)



Рис. 46б. Археологические памятники в низовьях р. Унжа (врезка 2 к рис. 46)

343 (52). ВЕЛИКУША. СТОЯНКА 1, неолит. 1 км к ЮВ от д., первая надпойменная терраса прав. берега р. Унжа (лев. приток р. Волга). Обследована в 1981 г. Ю.Н.Урбаном. Протянулась вдоль края террасы, размеры ок. 55×40 м, выс. над поймой 2 м. В поддерновом желтом и желтовато-сером песке, на глуб. 0,05—0,30 м от совр. поверхности, найдены обломки лепных сосудов с ямочно-гребенчатой орнаментацией, кремневые отщепы.

Арх. ИА: № 9806. Л. 51; Паспорт.

344 (53). ВЕЛИКУША. СТОЯНКА 2, неолит. 1,5 км к ЮЮВ от

д., мыс первой надпойменной террасы прав. берега р. Унжа (лев. приток р. Волга) при устье безымянного руч., лев. берег последнего. Обследована в 1981 г. Ю.Н.Урбаном. Размеры ок. 55×28 м, выс. над поймой до 3 м. В поддерновом слое слабогумусированной серовато-коричневой супеси, на глуб. 0,07—0,34 м от совр. поверхности, найдены обломки лепных сосудов с ямочно-гребенчатой орнаментацией, кремневые скребок с широким рабочим краем, проколка, отщепы.

Арх. ИА: № 9806. Л. 51, 52; Паспорт.

345 (59). ВЕРХНИК. СТОЯНКА 1, неолит. 1,2 км к СВ от д., 1 км к В от д. Голодаиха, надпойменная терраса прав. берега р. Водгать (прав. приток р. Унжа, лев. притока р. Волга), берег ее старицы. Обследована в 1982 г. М.Г.Жилиным. Размеры ок. 30×20 м, выс. над старицей до 4 м. Терр. памятника частично поросла лесом. В поддерновом сером песке, на глуб. 0,10—0,34 м от совр. поверхности, а также в обнажениях найдены кремневые наконечник дротика с двухсторонней обработкой ретушью, резец на отщепе, пластина с ретушью, отщепы и пластины.

Комаров К.И. 1984. С. 60; Арх. ИА: № 9579. Л. 14, 15; Паспорт.

346 (60). ВЕРХНИК. СТОЯНКА 2, неолит. 1,3 км к СВ от д.,

0,9 км к В от д. Голодаиха, мыс прав. берега заболоченной старицы на прав. берегу р. Водгать (прав. приток р. Унжа, лев. притока р. Волга), при впадении в нее безымянного руч., ок. 100 м к С от стоянки 1 (см. № 345). Обследована в 1982 г. М.Г.Жилиным. Размеры ок. 20×20 м, выс. над старицей 4 м. Терр. памятника распаивается. В пахотном слое толщиной ок. 0,3 м и в подстилающей его серой супеси толщиной до 0,1 м найдены кремневые наконечник стрелы с двухсторонней обработкой ретушью, нуклеус, отбойник, скол со шлифованного орудия, отщепы и пластины.

Комаров К.И. 1984. С. 60; Арх. ИА: № 9579. Л. 15; Паспорт.

347 (61). ВЕРХНИК. СТОЯНКА 3, неолит. 1,5 км к СВ от д., ок. 1 км к ВСВ от д. Голодаиха, прав. берег правобережной старицы р. Водгать (прав. приток р. Унжа, лев. притока р. Волга), 100 м к ССВ от стоянки 2 (см. № 346). Обследована в 1982 г. М.Г.Жилиным. Занимает небольшое всхолмление надпойменной террасы, размеры ок. 50×20 м, выс. над старицей 4 м. Терр. памятника распаивается. В пахотном слое и подстилающей его серо-желтой супеси толщиной до 0,15 м найдены кремневые скребок-нож на пластине, нуклеус, пластины, в т.ч. с ретушью, и отщепы.

Комаров К.И. 1984. С. 60; Арх. ИА: № 9579. Л. 15; Паспорт.

348 (62). ВЕРХНИК. СТОЯНКА 4, мезолит, неолит. 2 км к СВ от д., 1,6 км к ВСВ от д. Голодаиха, мыс первой надпойменной террасы прав. берега р. Водгать (прав. приток р. Унжа, лев. притока р. Волга) при устье безымянного руч., лев. берег последнего, 0,4 км к Ю от моста через реку. Обследована в 1982 г. К.И.Комаровым и М.Г.Жилиным. Размеры ок. 40×15 м, выс. над рекой 4 м. Терр. памятника частично распаивается, частично поросла лесом. В слое поддернового серо-желтого песка, на глуб. 0,20—0,32 м от совр. поверхности, а также в обнажениях найдены кремневые вкладыш, пластины и отщепы поздне-мезолитического или ранне-неолитического возраста.

Комаров К.И. 1984. С. 60; Арх. ИА: № 9579. Л. 15, 16; Паспорт.

349 (63). ВЕРХНИК. СТОЯНКА 5, мезолит, неолит. Ок. 1,5 км к СВ от д., останец первой надпойменной террасы прав. берега р. Водгать (прав. приток р. Унжа, лев. притока р. Волга), лев. берег ее старицы, 0,3 км к В от стоянки 1 (см. № 345). Обследована в 1982 г. М.Г.Жилиным. Занимает мысовидный выступ останца, размеры ок. 70×20 м, выс. над рекой 2,5 м. Терр. памятника нарушена ямами, сев. его часть разрушена грейдером. В поддерновом светло-сером песке, на глуб.

0,17—0,35 м от совр. поверхности, найдены кремневые вкладыш, концевой скребок на пластине, нуклеус, пластины и отщепы поздне-мезолитического или ранне-неолитического времени.

Комаров К.И. 1984. С. 60; Арх. ИА: № 9579. Л. 16; Паспорт.

350 (64). ВЕРХНИК. СТОЯНКА 6, неолит. 1 км к СВ от д., 0,8 км к ВЮВ от д. Голодаиха, мысовидный выступ первой надпойменной террасы прав. берега р. Унжа (лев. приток р. Волга), прав. берег старицы ее притока р. Водгать. Обследована в 1982 г. М.Г.Жилиным. Размеры ок. 20×20 м, выс. над старицей 4 м. Терр. памятника длительное время распаивалась, нарушена грунтовой дорогой. В слоях серого и серо-желтого песка, на глуб. 0,20—0,35 м от совр. поверхности, найдены кремневые нуклеусы, отщепы и пластины, в т.ч. с ретушью.

Комаров К.И. 1984. С. 60; Арх. ИА: № 9579. Л. 16; Паспорт.

351 (65). ВЕРХНИК. СТОЯНКА 7, мезолит, неолит. 0,8 км к СВ от д., 0,8 км к ВЮВ от д. Голодаиха, первая надпойменная терраса прав. берега р. Унжа (лев. приток р. Волга), прав. берег старицы ее притока р. Водгать, близ устья последней. Обследована в 1982 г. М.Г.Жилиным. Размеры ок. 25×20 м, выс. над р. Унжа 5 м. Терр. памятни-

ка длительное время распаивалась. В пахотном горизонте, а также в подстилающем его слое серо-желтого песка толщиной ок. 0,15 м найдены кремневые вкладыш, пластины с ретушью, отщепы и пластины.

Комаров К.И. 1984. С. 60; Арх. ИА: № 9579. Л. 17; Паспорт.

352 (66). ВЕРХНИК. СТОЯНКА 8, неолит. 0,5 км к СВ от д., 0,9 км к ЮВ от д. Голодаиха, мыс первой надпойменной террасы прав. берега р. Унжа (лев. приток р. Волга) при впадении в нее безымянного руч., лев. берег последнего. Обследована в 1982 г. М.Г.Жилиным. На площади ок. 20×15 м, нарушенной промоиной, найдены кремневые орудия и отщепы, отнесенные к неолиту.

Паспорт.

353 (21). ВЫЛОМЫ. СТОЯНКА 1, неолит. 1,5 км к ЮВ от д., останец первой надпойменной террасы прав. берега р. Унжа (лев. приток р. Волга). Обследована в 1981 г. Ю.Н.Урбаном. Занимает мысовидный выступ останца, размеры ок. 75×30 м, выс. над заболоченной поймой 2,5 м. Терр. памятника поросла смешанным лесом. В слое поддерновой слабогумусированной коричневатой серой супеси толщиной до 0,3 м найдены обломки лепных сосудов с ямочно-гребенчатой орнаментацией, кремневые отщепы.

Арх. ИА: № 9806. Л. 43.

354 (22). ВЫЛОМЫ. СТОЯНКА 2, неолит. 0,8 км к ЮВ от д., останец первой надпойменной террасы прав. берега р. Унжа (лев. приток р. Волга). Обследована в 1981 г. Ю.Н.Урбаном. Занимает сев.-вост. часть останца, размеры ок. 85×40 м, выс. над заболоченной поймой ок. 2 м. Терр. памятника поросла смешанным лесом. В слое подерновой коричневатой-серой слабогумусированной супеси толщиной до 0,3 м найдены обломки лепных сосудов с ямочно-гребенчатой орнаментацией, кремневые отщепы.

Арх. ИА: № 9806. Л. 43, 44.

355 (23). ГОРЧУХА. СТОЯНКА 1, неолит. Вост. окраина пос., краевая часть первой надпойменной террасы лев. берега р. Унжа (лев. приток р. Волга) близ места впадения в ее старицу безымянного руч. Обследована в 1972 г. И.В.Гавриловой, в 1981 г. — Ю.Н.Урбаном. Протянулась вдоль края террасы, размеры ок. 85×30 м, выс. над старицей 2 м. В подерновом серо-желтом и желтом песке, на глуб. 0,05—0,35 м от совр. поверхности, найдены кремневые скобель, ножевидные пластины, отщепы.

Арх. ИА: № 4874. Л. 15, 16; № 9806. Л. 53; Паспорт.

356 (24). ГОРЧУХА. СТОЯНКА 2, неолит. 0,3 км к ВСВ от пос.,

мысовидный выступ прав. берега безымянного руч., лев. притока р. Белый Лух (лев. приток р. Унжа, лев. притока р. Волга), близ вхождения его в пойму. Обследована в 1981 г. Ю.Н.Урбаном. Размеры ок. 35×30 м, выс. над поймой 2,5 м. Терр. памятника частично распаивается. В подерновом сером и желтом песке, на глуб. 0,05—0,35 м от совр. поверхности, найдены кремневые скребок-скобель с широким рабочим краем, отщепы.

Арх. ИА: № 9806. Л. 53, 54; Паспорт.

357 (25). ГОРЧУХА. СТОЯНКА 3, неолит. 0,5 км к ВСВ от пос., первая надпойменная терраса лев. берега р. Белый Лух (лев. приток р. Унжа, лев. притока р. Волга), ниже по течению от устья безымянного руч. Обследована в 1981 г. Ю.Н.Урбаном. Протянулась вдоль края террасы, размеры ок. 45×30 м, выс. над рекой до 4 м. В подерновом сером и желтом песке, на глуб. 0,05—0,40 м от совр. поверхности, найдены кремневые нож на пластинчатом отщепе, отщепы и пластины, в т.ч. с ретушью.

Арх. ИА: № 9806. Л. 54; Паспорт.

358 (26). ГОРЧУХА. СТОЯНКА 4, неолит. 0,5 км к ВСВ от пос., первая надпойменная терраса лев. берега р. Белый Лух (лев. приток р. Унжа, лев. притока р. Волга), выше по

течению от устья безымянного руч. Обследована в 1981 г. Ю.Н.Урбаном. Размеры ок. 34×30 м, выс. над рекой до 4 м. Терр. памятника нарушена грунтовой дорогой. В подерновом сером и желтом песке, на глуб. 0,05—0,35 м от совр. поверхности, найдены кремневые скребок на отщепе, проколка, отщепы.

Арх. ИА: № 9806. Л. 54; Паспорт.

359 (27). ГОРЧУХА. СТОЯНКА 5, неолит. 0,6 км к СВ от пос., дюнообразное всхолмление на первой надпойменной террасе лев. берега р. Унжа близ устья р. Белый Лух, лев. берег последней. Обследована в 1981 г. Ю.Н.Урбаном. Занимает сев. оконечность всхолмления, размеры ок. 55×40 м, выс. над поймой 2,0—2,5 м. Южн. часть памятника распаивается, вост. часть нарушена грунтовой дорогой. В подерновом сером и желтом песке, на глуб. 0,05—0,40 м от совр. поверхности, найдены кремневые концевой скребок на пластине, ножевидные пластины и отщепы.

Арх. ИА: № 9806. Л. 55; Паспорт.

360 (28). ГОРЧУХА. СТОЯНКА 6, неолит. 0,8 км к СВ от пос., мысовидный выступ первой надпойменной террасы лев. берега р. Белый Лух (лев. приток р. Унжа, лев. притока р. Волга). Обследована в 1981 г. Ю.Н.Урбаном. Протянулась вдоль края террасы, размеры ок. 60×30 м,

выс. над поймой 2,5 м. В подерновом сером и желтом песке, на глуб. 0,05—0,40 м от совр. поверхности, найдены обломки лепных сосудов с ямочной орнаментацией, кремневые отщепы.

Арх. ИА: № 9806. Л. 55, 56; Паспорт.

361 (29). ГОРЧУХА. СТОЯНКА 7, неолит. 1,5 км к СВ от пос., дюнообразное всхолмление на лев. берегу р. Белый Лух (лев. приток р. Унжа, лев. притока р. Волга). Обследована в 1981 г. Ю.Н.Урбаном. Занимает сев.-вост. часть всхолмления, размеры ок. 70×30 м, выс. над поймой до 2 м. Терр. памятника нарушена грунтовой дорогой и большой ямой. В слоях подернового серого и желтого песка, на глуб. 0,05—0,36 м от совр. поверхности, найдены кремневые скребок на отщепе, отщепы и пластины, в т.ч. с ретушью.

Арх. ИА: № 9808. Л. 56; Паспорт.

362 (30). ГОРЧУХА. СТОЯНКА 8, неолит. 2 км к ССВ от пос., мысовидный выступ первой надпойменной террасы лев. берега р. Белый Лух (лев. приток р. Унжа, лев. притока р. Волга). Обследована в 1981 г. Ю.Н.Урбаном. Размеры ок. 65×35 м, выс. над поймой 2 м. Терр. памятника поросла сосновым лесом. В подерновом сером и желтом песке, на глуб. 0,05—0,45 м от совр. поверх-

ности, найдены обломки лепных сосудов с ямочно-гребенчатой орнаментацией, кремневые отщепы.

Арх. ИА: № 9806. Л. 56, 57; Паспорт.

363 (31). ГОРЧУХА. СТОЯНКА 9, неолит. 2 км к ССВ от пос., мысовидный выступ первой надпойменной террасы лев. берега р. Белый Лух (лев. приток р. Унжа, лев. притока р. Волга). Обследована в 1981 г. Ю.Н.Урбаном. Размеры ок. 30×25 м, выс. над поймой 2 м. В поддерновом сером и серо-желтом песке, на глуб. 0,05—0,40 м от совр. поверхности, найдены кремневые нож на массивной пластине, скребок на отщепе, отщепы и пластины.

Арх. ИА: № 9806. Л. 57; Паспорт.

364 (32). ГОРЧУХА. СТОЯНКА 10 (БЕЛЫЙ ЛУХ 1), неолит. 3 км к ССВ от пос., надпойменная терраса лев. берега р. Белый Лух (лев. приток р. Унжа, лев. притока р. Волга), 0,7 км от русла. Обследована в 1981 г. Ю.Н.Урбаном. Протянулась вдоль края террасы, размеры ок. 50×15 м, выс. над поймой 1,5 м. Терр. памятника поросла сосновым лесом. В поддерновом белесом и желтом песке, на глуб. 0,1—0,4 м от совр. поверхности, найдены кремневые концевой скребок на отщепе, отщепы и чешуйки.

Арх. ИА: № 9806. Л. 58; Паспорт.

365 (33). ГОРЧУХА. СТОЯНКА 11 (БЕЛЫЙ ЛУХ 2), неолит. 3,4 км к СВ от пос., дюнообразное всхолмление надпойменной террасы лев. берега р. Белый Лух (лев. приток р. Унжа, лев. притока р. Волга), 0,2 км от русла, к Ю от безымянного руч. Обследована в 1981 г. Ю.Н.Урбаном. Занимает мысовидный выступ всхолмления, размеры ок. 90×60 м, выс. над руч. ок. 3 м. Центр. часть памятника нарушена карьером. В поддерновом белом и желтом песке, на глуб. 0,15—0,40 м от совр. поверхности, найдены обломки лепных сосудов с ямочно-гребенчатой орнаментацией, кремневые отщепы и чешуйки.

Арх. ИА: № 9806. Л. 58, 59; Паспорт.

366 (34). ГОРЧУХА. СТОЯНКА 12 (БЕЛЫЙ ЛУХ 3), неолит. 4 км к СВ от пос., мыс надпойменной террасы лев. берега р. Белый Лух (лев. приток р. Унжа, лев. притока р. Волга) при устье безымянного руч., протекающего по заболоченной низине. Обследована в 1981 г. Ю.Н.Урбаном. Занимает зап. участок мыса, размеры ок. 60×20 м, выс. над заболоченной низиной 0,5—1,5 м. В обнажениях и в поддерновом светло-сером песке, на глуб. 0,15—0,35 м от совр. поверхности, найдены обломки лепных сосудов с ямочной орнаментацией, кремневые отщепы, в т.ч. с ретушью.

Арх. ИА: № 9806. Л. 59; Паспорт.

367 (35). ГОРЧУХА. СТОЯНКА 13 (БЕЛЫЙ ЛУХ 4), неолит. 6 км к ВСВ от пос., надпойменная терраса лев. берега р. Белый Лух (лев. приток р. Унжа, лев. притока р. Волга). Обследована в 1981 г. Ю.Н.Урбаном. Протянулась вдоль края террасы, размеры ок. 40×20 м, выс. над рекой 1,5—2,0 м. Терр. памятника частично залесена. В поддерновом коричневатом-сером песке, на глуб. 0,10—0,25 м от совр. поверхности, найдены обломки лепных сосудов с ямочно-гребенчатой орнаментацией, кремневые отщепы и чешуйки.

Арх. ИА: № 9806. Л. 59, 60; Паспорт.

368 (36). ГОРЧУХА. СТОЯНКА 14 (БЕЛЫЙ ЛУХ 5), неолит. Ок. 6 км к ВСВ от пос., мысовидный выступ первой надпойменной террасы прав. берега р. Белый Лух (лев. приток р. Унжа, лев. притока р. Волга), напротив стоянки 13 (см. № 367). Обследована в 1981 г. Ю.Н.Урбаном. Размеры 65×30 м, выс. над рекой 1,5—2,0 м. Терр. памятника поросла лесом, в центр. части нарушена бульдозерным ходом. В поддерновом серо-коричневом песке, на глуб. 0,2—0,4 м от совр. поверхности, найдены кремневые скребок, отщепы, чешуйки.

Арх. ИА: № 9806. Л. 60, 61; Паспорт.

369 (37). ГОРЧУХА. СТОЯНКА 15 (БЕЛЫЙ ЛУХ 6), неолит. Ок. 6 км к ВСВ от пос., мысовидный выступ первой надпойменной террасы лев. берега р. Белый Лух (лев. приток р. Унжа, лев. притока р. Волга), к В от стоянки 13 (см. № 367). Обследована в 1981 г. Ю.Н.Урбаном. Размеры ок. 45×25 м, выс. над рекой 2 м. Терр. памятника поросла лесом. В поддерновом белесом песке на глуб. 0,15—0,28 м, а также в верхней части подстилающего его желтого песка найдены кремневые фрагментированный наконечник стрелы с двухсторонней обработкой, отщепы и чешуйки.

Арх. ИА: № 9806. Л. 61; Паспорт.

370 (38). ГОРЧУХА. СТОЯНКА 16 (БЕЛЫЙ ЛУХ 7), неолит. 8,5 км к ВСВ от пос., мысовидный выступ первой надпойменной террасы лев. берега р. Белый Лух (лев. приток р. Унжа, лев. притока р. Волга). Обследована в 1981 г. Ю.Н.Урбаном. Размеры ок. 50×40 м, выс. над поймой до 1,5 м. Терр. памятника поросла сосновым лесом. В поддерновом белесом песке и подстилающем его желтом песке, на глуб. 0,15—0,40 м от совр. поверхности, найдены кремневые проколка и отщепы.

Арх. ИА: № 9806. Л. 61, 62; Паспорт.

371 (39). ГОРЧУХА. СТОЯНКА 17 (БЕЛЫЙ ЛУХ 8), мезолит,

неолит. 10 км к СВ от пос., дюнообразное всхолмление на лев. берегу р. Белый Лух (лев. приток р. Унжа, лев. притока р. Волга). Обследована в 1981 г. Ю.Н.Урбаном. Занимает южн. часть всхолмления, размеры ок. 35×20 м, выс. над поймой до 5 м. В поддерновом белесом песке и верх. горизонте подстилающего его желтого песка найдены кремневые вкладыш, резцы на углу сломанной пластины, ножевидные пластины и их сечения, отщепы позднемезолитического или раннеолитического возраста.

Арх. ИА: № 9806. Л. 62; Паспорт.

372 (40). ГОРЧУХА. СТОЯНКА 18 (БЕЛЫЙ ЛУХ 9), неолит. 10 км к СВ от пос., дюнообразное всхолмление на лев. берегу р. Белый Лух (лев. приток р. Унжа, лев. притока р. Волга), к С от стоянки 17 (см. № 371). Обследована в 1981 г. Ю.Н.Урбаном. Занимает сев. оконечность всхолмления, размеры ок. 50×25 м, выс. над поймой до 5 м. Терр. памятника поросла сосновым лесом. В поддерновом белесом и желтом песке, на глуб. 0,2—0,5 м от совр. поверхности, найдены кремневые концевой скребок на пластине, резец на углу сломанной пластины, ножевидные пластины и отщепы раннеолитического облика.

Арх. ИА: № 9806. Л. 62, 63; Паспорт.

373 (8). ДОМАНЬ. СТОЯНКА, неолит. 0,6 км к СЗ от д., пер-

вая надпойменная терраса прав. берега р. Унжа (лев. приток р. Волга), между пойменными оз. Доманское и Глубокое. Обследована в 1981 г. Ю.Н.Урбаном. Размеры ок. 25×15 м, выс. над рекой ок. 6 м. Терр. памятника распахивается. На пашне найдены кремневые резец на углу сломанной пластины, концевой скребок, отщепы.

Арх. ИА: № 9806. Л. 38, 39; Паспорт.

374 (19). ЕФИНО. СТОЯНКА, неолит. 0,5 км к В от д., первая надпойменная терраса прав. берега р. Унжа (лев. приток р. Волга). Обследована в 1980—1981 гг. Ю.Н.Урбаном. Размеры ок. 50×24 м, выс. над поймой 2,5 м. В слоях серого и серовато-желтого песка, на глуб. 0,3—0,7 м от совр. поверхности, найдены обломки лепных сосудов с ямочно-гребенчатой орнаментацией, кремневые скребки на отщепах и пластинах, отщепы.

Арх. ИА: № 9806. Л. 42; Паспорт.

375 (20). ЕФИНО. ПОСЕЛЕНИЕ, эпоха бронзы. 0,7 км к ЮВ от д., останец первой надпойменной террасы прав. берега р. Унжа (лев. приток р. Волга). Обследовано в 1980—1981 гг. Ю.Н.Урбаном. Размеры ок. 40×35 м, выс. над поймой до 3 м. В поддерновой серой супеси найдены обломки лепных сосудов с сетчатыми отпечатками на внешней поверхности и гладкостенных, с ор-

наментацией из оттисков гребенчатого штампа, кремневые отщепы, нуклеидный осколок.

Арх. ИА: № 9806. Л. 42, 43; Паспорт.

376 (74). ЖУРАВЛЕВО. СЕЛИЩЕ, XI—XIII вв. Центр. часть д., высокая терраса прав. берега р. Унжа, лев. притока р. Волга (ныне — зап. берег Горьковского вдхр.), разрушаемая оврагами. Обследовано в 1981 г. Ю.Н.Урбаном. Протянулось вдоль края террасы, размеры ок. 300×60 м, выс. над уровнем вдхр. до 2,5 м. Терр. памятника застроена, распахивается под огороды. Культ. слой в виде гумусированной супеси темного цвета достигает мощности 0,5 м. Керамика лепная и гончарная, датированная XII—XIII вв.

Арх. ИА: № 9806. Л. 34, 35; Паспорт.

377 (6). ЗАРЕЧЬЕ. СТОЯНКА 1, неолит. 1,3 км к З от д., высокая пойма лев. берега р. Нея (прав. приток р. Унжа, лев. притока р. Волга) между двумя старицами. Обследована в 1981 г. Ю.Н.Урбаном. Размеры ок. 50×20 м, выс. над старицей 1,5—2,0 м. В поддерновой серой супеси, на глуб. 0,10—0,28 м от совр. поверхности, найдены обломки лепных сосудов с ямочно-гребенчатой орнаментацией, кремневые отщепы.

Арх. ИА: № 9806. Л. 36; Паспорт.

378 (7). ЗАРЕЧЬЕ. СТОЯНКА 2, неолит. 1,2 км к З от д., мыс первой надпойменной террасы лев. берега р. Нея (прав. приток р. Унжа, лев. притока р. Волга). Обследована в 1981 г. Ю.Н.Урбаном. Размеры ок. 65×50 м, выс. над старицей 2,5—3,0 м. В поддерновой серой супеси, на глуб. 0,08—0,32 м от совр. поверхности, найдены обломки лепных сосудов с ямочно-гребенчатой орнаментацией, кремневые отщепы.

Арх. ИА: № 9806. Л. 36; Паспорт.

379 (5). ИВАНОВСКОЕ. СЕЛИЩЕ, XI—XIII, XIV—XVII вв. У зап. окраины д., мыс прав. коренного берега р. Унжа (лев. приток р. Волга) при вхождении в ее долину оврага. Обследовано в 1981 г. Ю.Н.Урбаном. С СЗ ограничено глубоким оврагом, по дну которого протекает безымянный руч., размеры ок. 130×80 м, выс. над поймой 36—38 м. Терр. памятника распахивается. Под пахотным горизонтом сохранился непо потревоженный культ. слой в виде темно-серой гумусированной супеси толщиной до 0,2 м. Найдены обломки гончарных сосудов, датированных XII—XIV вв., обожженные камни от очагов или печей-каменок.

Арх. ИА: № 9806. Л. 26; Паспорт.

380 (67). КОЗЛОВО. ПОСЕЛЕНИЕ, неолит, эпоха бронзы. 0,25 км к ЮВ от д., дюнообразное

всхолмление прав. берега р. Унжа (лев. приток р. Волга), в нижнем течении превратившейся в залив Горьковского вдхр. Обследовано в 1980—1981 гг. А.Е.Леонтьевым, Ю.Н.Урбаном, Е.А.Рябининым. Размеры ок. 180×15 м, выс. над вдхр. 1,5—2,0 м. Терр. памятника разрушается водами вдхр. Культ. слой в виде гумусированной супеси темного цвета достигает толщины 0,3 м. В обнажениях найдены мелкие обломки лепных сосудов, отнесенные к позднему неолиту и эпохе бронзы, кремневые отщепы.

Арх. ИА: № 9806. Л. 35, 36; Паспорт.

381 (68). КОЗЛОВО. СЕЛИЩЕ, XIV—XVII вв. 1 км к ЮВ от д., прав., коренной берег р. Унжа (лев. приток р. Волга), в нижнем течении превратившейся в залив Горьковского вдхр. Обследовано в 1981 г. А.Е.Леонтьевым, Е.А.Рябининым, Ю.Н.Урбаном. Протянулось вдоль берега, размеры ок. 130×70 м, выс. над вдхр. до 14 м. Культ. слой в виде гумусированного серо-коричневого песка имеет толщину до 0,3 м. Керамика гончарная позднесредневековая.

Арх. ИА: № 9806. Л. 36; Паспорт.

382 (46). КРАСНОГОРЬЕ. СТОЯНКА 1, мезолит, неолит. 0,8 км к Ю от с., песчаная гряда на прав. берегу р. Унжа (лев. приток р. Вол-

га). Обследована в 1972 г. И.В.Гавриловой, в 1981 г. — В.В.Сидоровым и Ю.Н.Урбаном. Размеры ок. 110×60 м, выс. над заболоченной поймой 2,0—2,5 м. Терр. памятника нарушена грунтовой дорогой. В желтом песке, на глуб. 0,12—0,30 м от совр. поверхности, найдены кремневые скобель, микроскребок на пластине, отщепы и пластины позднемезолитического или раннеолитического возраста.

Арх. ИА: № 4874. Л. 14, 15; № 9806. Л. 46; Паспорт.

383 (47). КРАСНОГОРЬЕ. СТОЯНКА 2, неолит. 0,45 км к Ю от с., справа от дороги к пристани «Красногорье», первая надпойменная терраса прав. берега р. Унжа (лев. приток р. Волга). Обследована в 1980—1981 гг. Ю.Н.Урбаном. Размеры 120×40 м, выс. над рекой до 3 м. Терр. памятника распаивается. На пашне найдены обломки лепных сосудов с ямочно-гребенчатой ornamentацией, кремневые скребок на отщепе, отщепы.

Арх. ИА: № 9806. Л. 46, 47; Паспорт.

384 (43). КРАСНОГОРЬЕ. СТОЯНКА 3, неолит. 0,8 км к СЗ от с., первая надпойменная терраса прав. берега р. Унжа (лев. приток р. Волга). Обследована в 1980—1981 гг. Ю.Н.Урбаном. Размеры ок. 65×30 м, выс. над рекой до 6 м.

Терр. памятника длительное время распаивалась. На поверхности и в поддерновом слое серовато-желтого песка на глуб. 0,05—0,35 м от совр. поверхности найдены кремневые отщепы и пластины.

Арх. ИА: № 9806. Л. 48; Паспорт.

385 (44). КРАСНОГОРЬЕ. СТОЯНКА 4, мезолит. 0,6 км к ССЗ от с., первая надпойменная терраса прав. берега р. Унжа (лев. приток р. Волга). Обследована в 1972 г. И.В.Гавриловой, в 1980—1981 гг. — Ю.Н.Урбаном. Размеры ок. 120×55 м, выс. над поймой 6—7 м. Терр. памятника длительное время распаивалась. На поверхности и в слое поддернового серо-желтого песка, на глуб. 0,05—0,25 м от совр. поверхности, найдены кремневые угловой резец, ножевидные пластины и их сечения, отщепы мезолитического облика.

Арх. ИА: № 4874. Л. 15; № 9806. Л. 48, 49; Паспорт.

386 (45). КРАСНОГОРЬЕ. СТОЯНКА 5, неолит. 0,4 км к ССВ от с., терр. кладбища, мысовидный выступ первой надпойменной террасы прав. берега р. Унжа (лев. приток р. Волга). Обследована в 1980—1981 гг. Ю.Н.Урбаном. Размеры ок. 60×30 м, выс. над поймой до 7 м. Терр. памятника нарушена кладбищем. На поверхности и в поддерновом сером подзолистом слое на

глуб. до 0,12 м найдены кремневые концевой скребок на пластине, отщепы и пластины.

Арх. ИА: № 9806. Л. 49; Паспорт.

387 (48). КРАСНОГОРЬЕ. СТОЯНКА 6, неолит. 0,2 км к С от с., мысовидный выступ первой надпойменной террасы прав. берега р. Унжа (лев. приток р. Волга). Обследована в 1980—1981 гг. Ю.Н.Урбаном. Размеры ок. 60×30 м, выс. над заболоченной поймой до 6 м. В поддерновом серо-коричневом песке, на глуб. 0,05—0,28 м от совр. поверхности, найдены кремневые скребок на отщепе, отщепы.

Арх. ИА: № 9806. Л. 50; Паспорт.

388 (49). КРАСНОГОРЬЕ. СТОЯНКА 7 (ПРИСТАНЬ 1), неолит. 3 км к ЮЮВ от с., небольшое всхолмление на прав. берегу р. Унжа (лев. приток р. Волга). Обследована в 1980—1981 гг. Ю.Н.Урбаном. Размеры ок. 50×30 м, выс. над рекой до 4 м. В поддерновом подзоле и подстилающем его серо-желтом песке, на глуб. 0,05—0,28 м от совр. поверхности, найдены обломки лепных сосудов с ямочно-гребенчатой ornamentацией, кремневые угловой резец, пластины и отщепы.

Арх. ИА: № 9806. Л. 52; Паспорт.

389 (50). КРАСНОГОРЬЕ. СТОЯНКА 8 (ПРИСТАНЬ 2),

неолит. Ок. 3,5 км к ЮЮВ от с., 0,25 км к ССЗ от пристани «Красногорье», мысовидный выступ первой надпойменной террасы прав. берега р. Унжа (лев. приток р. Волга). Обследована в 1980—1981 гг. Ю.Н.Урбаном. Размеры ок. 70×28 м, выс. над рекой ок. 4 м. В подерновом подзоле и подстилающем его слое серо-желтого песка, на глуб. 0,08—0,35 м от совр. поверхности, найдены кремневые проколка, нуклеидный обломок, отщепы.

Арх. ИА: № 9806. Л. 52, 53; Паспорт.

390 (51). КРАСНОГОРЬЕ. СТОЯНКА 9 (ПРИСТАНЬ 3), мезолит. Ок. 4 км к Ю от с., первая надпойменная терраса прав. берега р. Унжа (лев. приток р. Волга), 0,5—0,6 км ниже по течению от пристани «Красногорье». Обследована в 1972 г. И.В.Гавриловой. В слое розового песка с угольками толщиной 0,2—0,3 м, залегающем под наносным песком толщиной до 0,4 м, найдены кремневые концевой скребок на пластине, ножевидные пластины и их сечения, отщепы мезолитического облика.

Арх. ИА: № 4874. Л. 15.

391 (42). КРАСНОГОРЬЕ. ПОСЕЛЕНИЕ, эпоха бронзы. 0,3 км к Ю от с., останец высокой поймы прав. берега р. Унжа (лев. приток р. Волга). Обследовано в

1981 г. Ю.Н.Урбаном. Размеры ок. 45×30 м, выс. над рекой до 3 м. В подерновом сером песке, на глуб. 0,05—0,30 м, найдены обломки лепных сосудов с сетчатыми отпечатками на внешней поверхности, иногда с бессистемной штриховкой на внутренней поверхности, кон. эпохи бронзы, кремневые отщепы.

Арх. ИА: № 9806. Л. 47; Паспорт (Красногорье 9).

392 (41). КРАСНОГОРЬЕ. СЕЛИЩЕ, XI—XIII вв. 1 км к С от с., надпойменная терраса прав. берега р. Унжа (лев. приток р. Волга). Обследовано в 1903 г. Н.М.Бекаревичем, в 1981 г. — Ю.Н.Урбаном. Размеры ок. 70×40 м, выс. над рекой до 8 м. Терр. памятника распадается. Культ. слой мощностью до 0,5 м в верх. части перепахан, в непо потревоженном виде сохранился под пахотным горизонтом в виде углестых линз. Найдены многочисленные обломки лепных и гончарных сосудов, датированные XI—XIII вв.

Бекаревич Н.М. 1904. С. 55; Арх. ИА: № 9806. Л. 44, 45; Паспорт.

393 (54). МАРКОВИЦА. СТОЯНКА, неолит. 0,5 км к ВЮВ от д., правобережье р. Унжа (лев. приток р. Волга), ок. 1,5 км от русла, суходольный мысовидный выступ, вдающийся в заторфованную старицу. Обследована в 1981 г. Ю.Н.Урбаном. Размеры ок. 60×50 м, выс. над

торфяником 0,50—0,75 м. В белесом песке, на глуб. 0,1—0,3 м от совр. поверхности, найдены обломки лепных сосудов с орнаментацией из оттисков узкого гребенчатого штампа, предположительно раннеолитической верхневолжской к-ры, кремневые нож на отщепе, отщепы и пластины.

Арх. ИА: № 9806. Л. 68.

394 (55). МОГИЛЕВО. СТОЯНКА, неолит. 0,3 км к ВЮВ от д., первая надпойменная терраса прав. берега р. Унжа (лев. приток р. Волга), у старицы. Обследована в 1981 г. Ю.Н.Урбаном. Располагается между двумя неглубокими оврагами, размеры ок. 50×20 м, выс. над старицей до 5 м. В подерновом серо-коричневом суглинке, на глуб. 0,3—0,6 м от совр. поверхности, найдены обломки лепных сосудов с ямочно-гребенчатой орнаментацией, кремневые отщепы.

Арх. ИА: № 9806. Л. 68, 69; Паспорт.

395 (71). НЕЖИТИНО. ПОСЕЛЕНИЕ (МИХАЙЛОВО 2), эпоха бронзы. 1,6 км к ЮЮВ от с., 0,5 км к ЮВ от б. д. Михайлово, всхолмление надпойменной террасы прав., обрывистого берега р. Унжа, лев. притока р. Волга (ныне — зап. берег залива Горьковского вдхр.). Обследовано в 1981 г. Ю.Н.Урбаном и В.В.Сидоровым. Протянулось вдоль края террасы, размеры ок.

130×40 м, выс. над вдхр. 6—7 м. Терр. памятника длительное время распаивалась. В слое старой пашни и подстилающем его темно-сером песке толщиной до 0,1 м найдены обломки лепных тонкостенных сосудов с орнаментацией из оттисков зубчатого штампа, фатьяновского типа, лепных толстостенных сосудов без орнамента, а также лепных сосудов с сетчатыми отпечатками на внешней поверхности, кремневые и сланцевые отщепы.

Арх. ИА: № 9806. Л. 33, 34; Паспорт.

396 (72). НЕЖИТИНО. СЕЛИЩЕ 1 (МИХАЙЛОВО 1), XI—XIII вв. 1,5 км к ЮЮВ от с., 0,4 км к В от б. д. Михайлово, надпойменная терраса прав., обрывистого берега р. Унжа, лев. притока р. Волга (ныне — зап. берег залива Горьковского вдхр.). Обследовано в 1981 г. Ю.Н.Урбаном. Размеры ок. 40×30 м, выс. над вдхр. 6—7 м. Культ. слой в виде темно-серого гумусированного песка с угольками имеет толщину до 0,2 м, залегает под слоем наносного песка без находок. Керамика гончарная древнерусская.

Арх. ИА: № 9806. Л. 32, 33; Паспорт.

397 (70). НЕЖИТИНО. СЕЛИЩЕ 2, XI—XIII, XIV—XVII вв. Вост. окраина с., близ ц., склон прав. берега р. Унжа, лев. притока р. Волга (ныне — зап. берег залива Горьковского вдхр.). Обследовано в 1981 г.

Ю.Н.Урбаном. Протянулось с С на Ю вдоль края берега, размеры ок. 150×60 м, выс. над вдхр. до 11 м. Терр. памятника нарушена старым прицерковным кладбищем, оврагом, частично распаивается под огороды. Культ. слой в виде темно-серой гумусированной супеси залегает непосредственно под дерном, его мощность достигает 0,7 м. Керамика гончарная, датированная XII—XV вв.

Паспорт.

398 (73). НЕЖИТИНО. КУРГАН, эпоха бронзы. У вост. окраины с., 0,2 км к ЮВ от ц., прав. берег р. Унжа, лев. притока р. Волга (ныне — зап. берег залива Горьковского вдхр.). Обследован в 1981 г. Ю.Н.Урбаном. На краю обрывистого берега, на выс. 4 м над совр. уровнем воды, зафиксированы остатки разрушенного рекой кургана выс. до 1,3 м. В береговых обнажениях обнаружены следы подкурганной могильной ямы, в которой найдены обломки шаровидного лепного сосуда с шейкой в виде раструба, украшенной орнаментом из нарезок и оттисков зубчатого штампа, предположительно абашевской или балановской к-ры.

Арх. ИА: № 9806. Л. 37; Паспорт.

399 (57). НИКОЛО-МАКАРОВО. СТОЯНКА, неолит. 0,6 км к ЮВ от с., дюнообразное всхолмление прав. берега р. Унжа (лев. приток

р. Волга). Обследована в 1981 г. Ю.Н.Урбаном. Размеры ок. 70×20 м, выс. над рекой до 3,5 м. На глуб. 0,2—0,8 м от совр. поверхности, в слое серого гумусированного песка, перекрытого дерновым слоем и подстилающим его наносным песком, найдены обломки лепных сосудов с примесями песка и органических остатков в глиняном тесте, с орнаментацией из оттисков широкого гребенчатого штампа, предположительно волосовской к-ры, кремневые треугольно-черешковый наконечник стрелы, скребок на отщепе, рубящее орудие с перехватом, отщепы.

Арх. ИА: № 9806. Л. 37; Паспорт.

400 (56). НИКОЛО-МАКАРОВО. СЕЛИЩЕ, XI—XIII вв. У юго-вост. окраины с., первая надпойменная терраса прав. берега р. Унжа (лев. приток р. Волга). Обследовано в 1982 г. Ю.Н.Урбаном. Протянулось вдоль края террасы, размеры ок. 130×50 м, выс. над поймой 5—7 м. Терр. памятника распаивается под огороды. Культ. слой в виде серого слабогумусированного песка имеет мощность до 0,6 м, в верхней части нарушен распашкой. Керамика лепная финно-угорская и гончарная древнерусская.

Паспорт.

401 (69). НОВОСЕЛКИ. СТОЯНКА, неолит. 1 км к В от д.,

мысовидный выступ первой надпойменной террасы прав. берега р. Нея (прав. приток р. Унжа, лев. притока р. Волга), южн. берег пойменного оз. Глубокое, близ устья впадающего в него руч. Обследована в 1981 г. Ю.Н.Урбаном. Размеры ок. 100×25 м, выс. над оз. 2—3 м. Терр. памятника распаивается. На пашне найдены кремневые скребки на отщепе, отщепы.

Арх. ИА: № 9806. Л. 37, 38; Паспорт.

402 (58). СОКОЛЬСКОЕ. СТОЯНКА, неолит. 2,5 км к Ю от д., 0,2 км к ЗСЗ от пристани «Никола-Макарово», дюнообразное всхолмление в пойме прав. берега р. Унжа (лев. приток р. Волга). Обследована в 1982 г. М.Г.Жилиным. Размеры ок. 25×15 м, выс. над рекой 2,5 м. В поддерновом слое светло-серого песка, на глуб. 0,13—0,33 м от совр. поверхности, найдены кремневые отщепы неолитического облика.

Арх. ИА: № 9579. Л. 17; Паспорт.

403 (9). СОСНОВКА. СТОЯНКА 1 (ЕМЕВО 1), неолит. 3,5 км к В от д., мысовидный выступ лев. берега р. Емево (лев. приток р. Унжа, лев. притока р. Волга), 1 км выше ее устья. Обследована в 1981 г. Ю.Н.Урбаном. Размеры ок. 40×40 м, выс. над поймой до 1,5 м. Терр. памятника поросла лесом. В поддерновом белесом песке, на глуб. 0,10—

0,35 м от совр. поверхности, найдены обломки лепных толстостенных сосудов с орнаментацией из оттисков гребенчатого штампа, предположительно волосовской к-ры, кремневые скребок и отщепы.

Арх. ИА: № 9806. Л. 63; Паспорт.

404 (10). СОСНОВКА. СТОЯНКА 2 (ЕМЕВО 2), неолит. 4 км к ВСВ от д., мысовидный выступ лев. берега р. Емево (лев. приток р. Унжа, лев. притока р. Волга). Обследована в 1981 г. Ю.Н.Урбаном. Размеры ок. 60×20 м, выс. над поймой до 2 м. Терр. памятника поросла сосновым лесом. В поддерновом серовато-коричневом песке, на глуб. 0,1—0,3 м от совр. поверхности, найдены обломки лепных сосудов с ямочно-гребенчатой орнаментацией, кремневые отщепы.

Арх. ИА: № 9806. Л. 63, 64; Паспорт.

405 (11). СОСНОВКА. СТОЯНКА 3 (ОСИНОВЫЙ ЛОГ 1), неолит. 4 км к ЮВ от д., левобережье р. Унжа (лев. приток р. Волга), 1,5 км от русла, сев. берег торфяника Осиновый лог. Обследована в 1981 г. Ю.Н.Урбаном. Размеры ок. 45×20 м, выс. над торфяником ок. 1 м. Терр. памятника поросла сосновым лесом. В поддерновом серовато-желтом песке, на глуб. 0,1—0,4 м от совр. поверхности, найдены обломки лепных сосудов с ямочно-гребенчатой орнаментацией, кремневые отщепы.

Арх. ИА: № 9806. Л. 64; Паспорт.

406 (12). СОСНОВКА. СТОЯНКА 4 (ОСИНОВЫЙ ЛОГ 2), неолит. 4,5 км к ЮВ от д., левобережье р. Унжа (лев. приток р. Волга), ок. 1,5 км от русла, сев. берег торфяника Осиновый лог. Обследована в 1981 г. Ю.Н.Урбаном. Размеры ок. 60×30 м, выс. над торфяником до 1 м. Терр. памятника поросла смешанным лесом. В дерновом слое и поддерновом песке, на глуб. до 0,35 м от совр. поверхности, найдены кремневые фрагментированное рубящее орудие, отщепы, в т.ч. с ретушью.

Арх. ИА: № 9806. Л. 65; Паспорт.

407 (13). СОСНОВКА. СТОЯНКА 5 (ОСИНОВЫЙ ЛОГ 3), неолит. 4,5 км к ВЮВ от д., левобережье р. Унжа (лев. приток р. Волга), суходольный мыс юго-зап. берега торфяника Осиновый лог. Обследована в 1981 г. Ю.Н.Урбаном. Размеры ок. 60×30 м, выс. над торфяником 0,5—0,7 м. Терр. памятника поросла смешанным лесом. В поддерновом подзоле и подстилающем его ярко-желтом песке, на глуб. 0,1—0,3 м от совр. поверхности, найдены обломки лепных сосудов с ямочно-гребенчатой орнаментацией, кремневые отщепы.

Арх. ИА: № 9806. Л. 65; Паспорт.

408 (14). СОСНОВКА. СТОЯНКА 6 (ОСИНОВЫЙ ЛОГ 4), неолит. 4 км к ВЮВ от д., левобере-

жье р. Унжа (лев. приток р. Волга), мысовидный выступ зап. берега торфяника Осиновый лог. Обследована в 1981 г. Ю.Н.Урбаном. Размеры ок. 60×35 м., выс. над торфяником 0,5—0,8 м. Терр. памятника поросла сосновым лесом. В поддерновом подзоле, на глуб. 0,05—0,25 м от совр. поверхности, найдены кремневые скребки на отщепе, сверло, отщепы.

Арх. ИА: № 9806. Л. 66; Паспорт.

409 (15). СОСНОВКА. СТОЯНКА 7 (ОСИНОВЫЙ ЛОГ 5), неолит. 4 км к ВЮВ от д., левобережье р. Унжа (лев. приток р. Волга), мысовидный выступ зап. берега торфяника Осиновый лог. Обследована в 1981 г. Ю.Н.Урбаном. Размеры ок. 50×40 м, выс. над торфяником 0,5—0,7 м. Терр. памятника поросла сосновым лесом. В поддерновом подзоле, на глуб. 0,05—0,25 м от совр. поверхности, найдены обломки лепных сосудов с орнаментацией из оттисков узкого зубчатого штампа, предположительно раннеолитической верхневолжской к-ры, кремневые нож на пластинчатом отщепе, отщепы и пластины.

Арх. ИА: № 9806. Л. 66; Паспорт.

410 (16). СОСНОВКА. СТОЯНКА 8 (ОСИНОВЫЙ ЛОГ 6), неолит. Ок. 4 км к ВЮВ от д., левобережье р. Унжа (лев. приток р. Волга), зап. берег торфяника Осиновый

лог. Обследована в 1981 г. Ю.Н.Урбаном. Размеры ок. 60×35 м, выс. над торфяником 0,3—0,7 м. Терр. памятника поросла сосновым лесом. В поддерновом подзоле и подстилающем его ярко-желтом песке, на глуб. 0,05—0,37 м от совр. поверхности, найдены кремневые скребки на отщепе, отщепы.

Арх. ИА: № 9806. Л. 66, 67; Паспорт.

411 (17). СОСНОВКА. СЕЛИЩЕ 1, XI—XIII вв. 0,35 км к В от д., прав. берег р. Унжа (лев. приток р. Волга) при впадении руч. Зорянка в ее старицу. Обследовано в 1981 г. Ю.Н.Урбаном. Размеры ок. 130×40 м, выс. над старицей до 8 м. Терр. памятника распаивается. Керамика лепная и гончарная, датированная XI—XIII вв.

Арх. ИА: № 9806. Л. 39—41; Паспорт.

412 (18). СОСНОВКА. СЕЛИЩЕ 2, XI—XIII вв. 0,6 км к ЮВ от д., возвышенный участок первой надпойменной террасы прав. берега р. Унжа (лев. приток р. Волга), юго-зап. берег ее старицы. Обследовано в 1981 г. Ю.Н.Урбаном. Размеры ок. 140×25 м, выс. над старицей 5—6 м. Терр. памятника распаивается. Культ. слой в виде темной гумусированной супеси достигает мощности 0,55 м, в верх. части нарушен распашкой. Керамика лепная, горшковиной формы, без орнамента, фин-

но-угорского облика, и гончарная древнерусская. Найдены также обожженные камни от очагов или печей-каменок.

Арх. ИА: № 9806. Л. 41, 42; Паспорт.

413 (1). УНЖА. ГОРОДИЩЕ УНЖА, XI—XIII, XIV—XVII вв. Центр. часть с., близ ц., прав., коренной берег р. Унжа (лев. приток р. Волга) между двумя оврагами. Описано в кон. XIX в., обследовано в 1981 г. Ю.Н.Урбаном. Площадка подчетыреугольная в плане, вытянута с С на Ю, размеры ее 95—100×45—50 м, выс. над поймой более 55 м, с С, СЗ и З — подковообразный вал выс. до 4 м, длиной до 65 м, с напольной, сев. стороны перед валом — ров глуб. до 4 м, шириной до 10 м. В юго-зап. углу крепости зафиксирован воротный проем шириной до 4 м. На терр. городища располагаются ц. и прицерковное кладбище. Мощности и характер культ. слоя не установлены. Керамика гончарная, датированная XIII—XVII вв. Городище связывается с остатками летописной Унжи, впервые упомянутой в Московском летописном своде под 1219 г. в связи с описанием похода волжских болгар на Великий Устюг. Часть исследователей считают средневековую У. городом в социально-экономическом понимании этого термина, другие рассматривают ее как промысловый и торговый пос., еще не приобретший

характер города, хотя и имевший крепость (время ее постройки не установлено).

ПСРЛ. 1949. Т. XXV. С. 116; Миловидов И.В. 1890. С. 118, 119, 127; Успенская А.В., Фехнер М.В. 1956. С. 150; Сахаров А.М. 1959. С. 74; Арх. ИА: № 9806. Л. 28; Паспорт.

414 (2). УНЖА. СЕЛИЩЕ 1, XIV—XVII вв. Терр. с., склон прав. берега р. Унжа (лев. приток р. Волга), вокруг городища (см. № 413). Обследовано в 1981 г. Ю.Н.Урбаном. Занимает краевую часть коренного берега и высокие террасы, размеры ок. 600×400 м, выс. над поймой 30—55 м. Терр. памятника застроена, распаивается под огороды. Культ. слой в виде черной гумусированной супеси на краю коренного берега достигает мощности 0,50 м, на террасах — до 0,75 м. Керамика гончарная позднесредневековая. Селище может рассматриваться как остатки посада средневековой Унжи (см. № 413).

Арх. ИА: № 9806. Л. 28.

415 (3). УНЖА. СЕЛИЩЕ 2, X—XIII, XIV—XVII вв. 0,25 км к

ЮВ от с., склон первой и второй надпойменных террас прав. берега р. Унжа (лев. приток р. Волга). Обследовано в 1981 г. Ю.Н.Урбаном. Протянулось вдоль края террасы, размеры ок. 350×80 м, выс. над поймой 6—20 м. Терр. памятника частично распаивается под огороды. Культ. слой в виде темного гумусированного суглинка залегает под дерном, имеет толщину ок. 0,1 м. Керамика лепная, датированная X—XI вв., и гончарная позднесредневековая.

Арх. ИА: № 9806. Л. 29—32.

416 (4). УНЖА. СЕЛИЩЕ 3, р.ж.в. Близ с., 0,4 км к ССВ от городища (см. № 413), первая надпойменная терраса прав. берега р. Унжа (лев. приток р. Волга). Обследовано в 1981 г. Ю.Н.Урбаном. Протянулось вдоль края террасы, размеры ок. 140×25 м, выс. над поймой 1,5—2,0 м. Культ. слой в виде серо-коричневого слабогумусированного суглинка имеет толщину 0,15 м. Керамика лепная, с сетчатыми отпечатками на внешней поверхности и гладкостенная.

Арх. ИА: № 9806. Л. 32.

МАНТУРОВСКИЙ РАЙОН

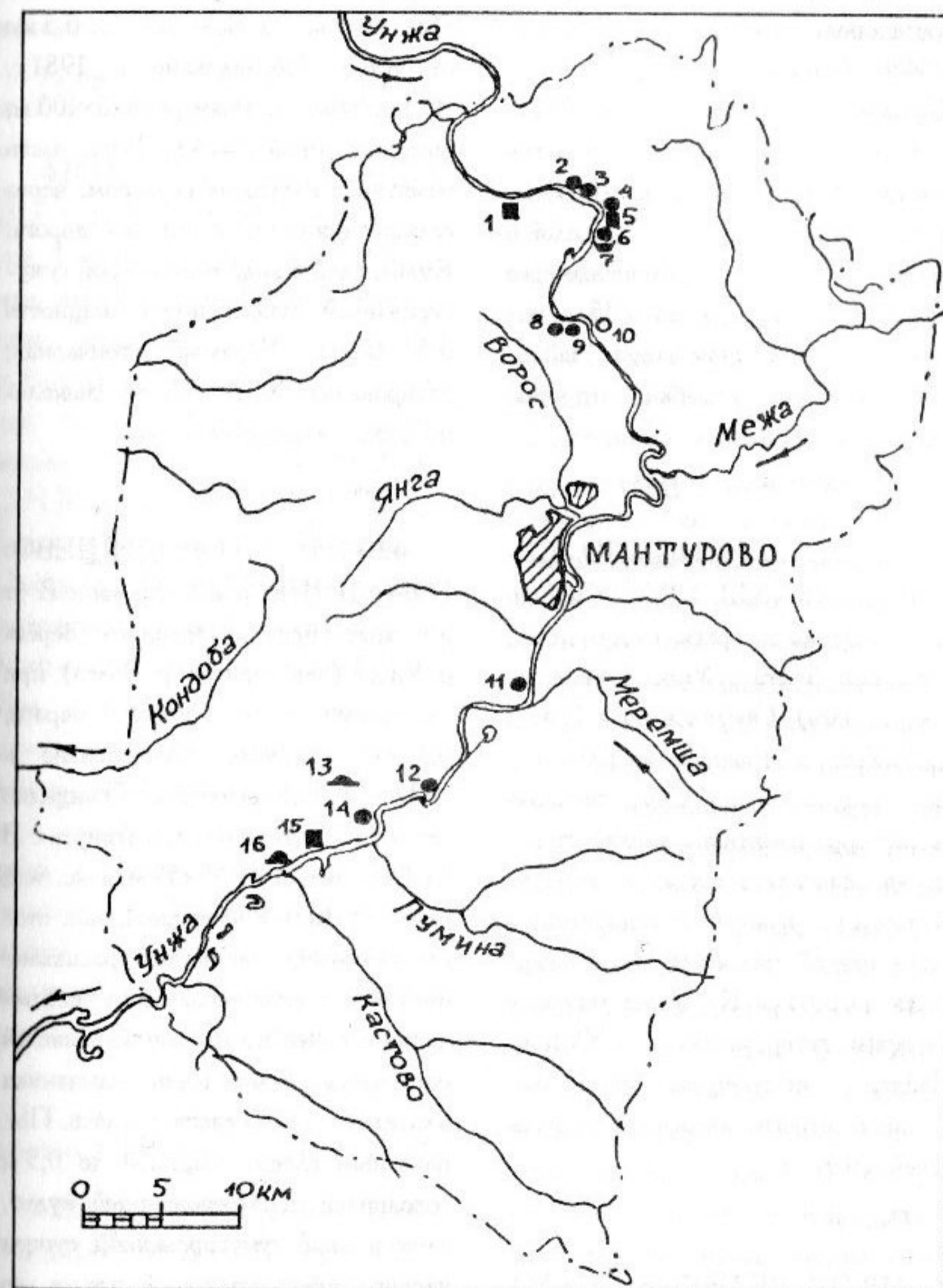


Рис. 47. Археологические памятники Мантуровского р-на

417 (10). Б. ЛИСИЦИНО. СТОЯНКА КИРИЛЛОВ ПУП, неолит. Ок. 1 км к В от южн. окраины д., дюнообразное всхолмление противоположного от нее лев. берега р. Унжа (лев. приток р. Волга), уроч. Кириллов пуп. Обследована в 1981 г. В.В.Сидоровым. Занимает сев. часть всхолмления, размеры ок. 70×30 м, выс. над поймой до 5 м. Культ. слой в виде серого слабогумусированного песка имеет толщину до 0,35 м, залегает под почвенным слоем. Найдены кремневые скребки, отщепы, диоритовая пила.

Арх. ИА: № 9806. Л. 26, 27; Паспорт.

418 (9). Б. ЛИСИЦИНО. СЕЛИЩЕ, XI—XIII, XIV—XVII вв. Вост. окраина д., краевая часть прав., коренного берега р. Унжа (лев. приток р. Волга). Обследовано в 1981 г. Ю.Н.Урбаном. Размеры ок. 130×60 м, выс. над рекой до 25 м. Большая часть терр. памятника занята строениями, распаивается под огороды. Культ. слой в виде гумусированного песка разной цветности имеет мощность до 0,65 м. Керамика лепная и гончарная, датированная XI—XVII вв. Найден также зубец железного наконечника остроги, выявлены развалы печей-каменок.

Паспорт.

419 (11). ВЕЛИКОЕ СЕЛО. СЕЛИЩЕ, XI—XIII, XIV—

XVII вв. 0,8 км к ЮЗ от д., ок. 1 км к СВ от д. Самылово, к В от ц. Зосимо-Савватиевского пог., прав. берег р. Чарковка (прав. приток р. Унжа, лев. притока р. Волга), ок. 0,5 км от устья. Обследовано в 1981 г. Ю.Н.Урбаном. Размеры 120×100 м, выс. над рекой 2—4 м. Вост. часть памятника нарушена карьером, через селище проходит грунтовая дорога. Культ. слой в виде темно-серой гумусированной супеси имеет мощность 0,3—0,6 м. Керамика гончарная, датированная XIII—XV вв. Выявлены развалы печей-каменок.

Паспорт.

420 (15). ГОРОДИЩЕВО. ГОРОДИЩЕ, р.ж.в. 0,3 км к В от д., мыс прав., коренного берега р. Унжа (лев. приток р. Волга) при вхождении в ее долину оврага, 0,17 км от русла. Обследовано в 1982 г. К.И.Комаровым. Площадка подтреугольная в плане, вытянута с З на В, размеры ее 95×55 м, выс. над рекой до 30 м, с напольной, зап. стороны — следы полностью распаханного вала в виде небольшого всхолмления и почти полностью заплывший ров перед ним. Терр. памятника длительное время распаивалась. Под пахотным слоем толщиной до 0,3 м сохранился непо потревоженный культ. слой в виде гумусированной супеси черного цвета толщиной также до 0,3 м. Найдены мелкие фрагменты

лепных сосудов с примесью песка и шамота в глиняном тесте, имевших прямой венчик и слегка выпуклое тулово, предположительно датированных нач. 1-го тыс. н.э.

Комаров К.И. 1984. С. 61; Арх. ИА: № 9579. Л. 18; Паспорт.

421 (1). ГУСЕВО. ГОРОДИЩЕ СЕЗЕНЕВСКОЕ, р.ж.в., 2-я пол. 1-го тыс. н.э. 0,5 км к СВ от д., мыс высокой надпойменной террасы прав. берега р. Унжа (лев. приток р. Волга) при устье руч. Гусевский, лев. берег последнего, уроч. Деревенька. Обследовано в 1920-е гг. О.Н.Бадером, в 1976 г. — Ю.Н.Урбаном, в 1982 г. — К.И.Комаровым. Площадка подтреугольная в плане, вытянута с З на В, размеры ее ок. 37×6—15 м, выс. над рекой 10—15 м, с напольной, зап. стороны — остатки распаханного вала и рва перед ним шириной до 5,5 м. Культ. слой в виде гумусированного песка серого цвета с включениями золы имеет толщину до 0,3 м. Найдены обломки лепной гладкостенной керамики с примесью песка, дресвы и шамота в глиняном тесте, без орнамента.

Смирнов В.И. 1927. С. 16; Бадер О.Н. 1951. С. 146, 147; Комаров К.И. 1984. С. 61; Леонтьев А.Е. 1996. С. 247, 248; Паспорт.

422 (16). ДАВЫДОВО. КУРГАННЫЙ МОГИЛЬНИК, XII—XIII вв. 0,8 км к ССВ от д., справа от дороги в д. Угоры, слабое всхолм-

ление прав., коренного берега (выс. ок. 50 м) р. Унжа (лев. приток р. Волга), уроч. Подмогильцы. Могильник разрушается карьером, его насыпи, кроме одной, нарушенной кладонискательской ямой, сnivelированы. Размеры основания сохранившейся насыпи 10×9 м, выс. 0,4 м. Терр. могильника исследовалась в 1992 г. С.И.Алексеевым сплошной площадью, вскрыто 56 кв. м. Раскоп захватил южн. полу сохранившейся насыпи, где были выявлены ровик глуб. ок. 0,5 м, шириной 1,4—1,6 м, заполненный камнями и угольно-золистым грунтом, а также часть каменной кладки, окаймлявшей с Ю частично вскрытую могильную яму. В 6—7 м к Ю от насыпи уцелевшего кургана обнаружено нарушенное погребение, относящееся к др. кургану, насыпь которого была сnivelирована. Погребенный лежал вытянуто на спине, в могильной яме размерами 1,75×0,54 м, был ориентирован головой на С. Могильная яма была обложена двумя-тремя рядами камней в форме ладьи. Костяк оказался нарушенным (сохранились кости ног, частично — рук и таза). В погребении найдены железные ножи, кресало, листовидный черешковый наконечник стрелы, медные пронизки, три рубчатых, широкосрединный и щитковый перстни, зонная бусина зеленого стекла. По сообщениям местных жителей, ранее на месте могильника

находили наконечники стрел, топор, «меч» (вероятно, крупный боевой нож), медные цепочки, бубенчики, серебряные «статуэтки лошадок» — очевидно, зооморфные подвески костромского типа. Колл. в КОИАМЗ.

Арх. ИА: № 16959.

423 (2). ЕЛИЗАРОВО. СЕЛИЩЕ 1, XI—XIII вв. 0,4 км к Ю от д., склон первой надпойменной террасы лев. берега р. Унжа (лев. приток р. Волга). Обследовано в 1976 г. А.Е.Леонтьевым и В.М.Воробьевым. Размеры ок. 40×30 м, выс. над рекой 3,5 м. Терр. памятника распаивается, культ. слой выделяется на пашне более темным цветом. Керамика лепная и гончарная с линейным орнаментом, предположительно датированная XI—XIII вв.

Арх. ИА: № 5830. Л. 15; Паспорт.

424 (3). ЕЛИЗАРОВО. СЕЛИЩЕ 2, 2-я пол. 1-го тыс. н.э. 0,6 км к Ю от д., мыс первой надпойменной террасы лев. берега р. Унжа (лев. приток р. Волга) при устье безымянного руч. Обследовано в 1982 г. Ю.Н.Урбаном. Размеры ок. 55×35 м, выс. над поймой 6—7 м. Терр. памятника с З ограничена руч., с В — ложиной, длительное время распаивалась. В слое старой пашни и подстилающем его темно-сером гумусированном песке до глуб. 0,45 м от совр. поверхности найдены обломки

лепных сосудов, предположительно датированные 2-й пол. 1-го тыс. н.э., выявлены развалы печей-каменок.

Паспорт.

425 (12). КАРЬКОВО. СЕЛИЩЕ, XI—XIII, XIV—XVII вв. 1 км к ЮВ от д., противоположный от нее лев. берег р. Унжа (лев. приток р. Волга), мысовидный выступ сев. берега пойменного оз. Милутино. Обследовано в 1980 г. В.В.Сидоровым и Ю.Н.Урбаном. Размеры 140×60 м. С СЗ и Ю терр. памятника ограничена впадающими в оз. руч. Культ. слой в виде гумусированного темно-серого песка имеет мощность 0,3—0,5 м. Керамика лепная и гончарная с линейным и волнистым орнаментом. Выявлены развалы печей-каменок.

Паспорт.

426 (14). ЛЕОНТЬЕВО. СЕЛИЩЕ, р.ж.в. 1 км к Ю от д., мысовидный выступ первой надпойменной террасы прав. берега р. Унжа (лев. приток р. Волга). Обследовано в 1981 г. Ю.Н.Урбаном. Терр. памятника ограничена с С крутым склоном коренного берега, с В и З — руч., притоками Унжи, размеры селища ок. 130×20—40 м, выс. над рекой до 7 м. Культ. слой в виде гумусированного суглинка темного цвета имеет толщину 0,15—0,40 м, залегает под наносным слоем толщи-

ной до 0,3 м. Керамика лепная, с сетчатыми отпечатками или штриховкой на внешней поверхности и гладкостенная. Найдены также железные шлаки, выявлены развалы печей-каменок и очажные ямы.

Арх. ИА: № 9806. Л. 23, 24; Паспорт.

427 (13). МОСЛОВО. КУРГАННЫЙ МОГИЛЬНИК. 6 км к ССЗ от д., 0,5 км к В от б. д. Голики, правобережье р. Унжа (лев. приток р. Волга), ок. 2 км от русла, уроч. Корулино. Насчитывал «около 20 могил, обложенных камнями».

Арх. ИИМК: Ф. 46. № 33.

428 (8). ПОДВИГАЛИХА. СЕЛИЩЕ, XI—XIII, XIV—XVII вв. У вост. окраины центр. части д., склон прав., коренного берега р. Унжа (лев. приток р. Волга). Обследовано в 1981 г. Ю.Н.Урбаном. Терр. памятника с С и Ю ограничена оврагами, по дну которых протекают безымянные руч., притоки Унжи, размеры селища ок. 130×60 м, выс. над рекой до 20 м. Терр. его распаивается. Под пахотным горизонтом местами сохранился непо потревоженный культ. слой в виде гумусированной супеси толщиной 0,05—0,15 м. Керамика гончарная древнерусская, датированная XII—XIII вв., и позднесредневековая.

Арх. ИА: № 9806. Л. 24, 25; Паспорт.

429 (5). ПОПОВО. ГОРОДИЩЕ ПОПОВСКОЕ (УХТУБУЖ), 2-я пол. 1-го тыс. н.э. 0,7 км к ЗЮЗ от д., близ б. пог. Ухтубуж, мыс лев. берега р. Унжа (лев. приток р. Волга) между двумя оврагами, по дну которых протекают безымянные руч., 0,5 км от русла. Обследовалось в 1885 г. Ф.Д.Нефедовым, в 1903 г. — Н.М.Бекаревичем, в 1926 г. — О.Н.Бадером, исследовалось в 1979 г. Г.А.Архиповым, в 1980—1984 гг. — А.Е.Леонтьевым. Площадка подпрямоугольная в плане, вытянута с СВ на ЮЗ, размеры ок. 56×20—32 м, выс. над уровнем заболоченной поймы 5—6 м. С мысовой, юго-зап. стороны площадка ограничена склоном к пойме р. Унжа, с сев. и южн. сторон — склонами оврагов. С напольной, сев.-зап. стороны сохранились слабые следы вала и заплывший ров перед ним, соединяющий овраги, между которыми располагается городище. Терр. памятника длительное время распаивалась. Раскопками вскрыта площадь 1300 кв. м, исследованы остатки жилых и хозяйственных построек, столбовые и хозяйственные ямы, погребение, получена колл., насчитывающая более 11 000 предметов (обломки керамических сосудов, орудия труда, предметы вооружения и конского снаряжения, бытовые предметы, украшения, детали костюма и т.п.). Результаты раскопок позволили уста-

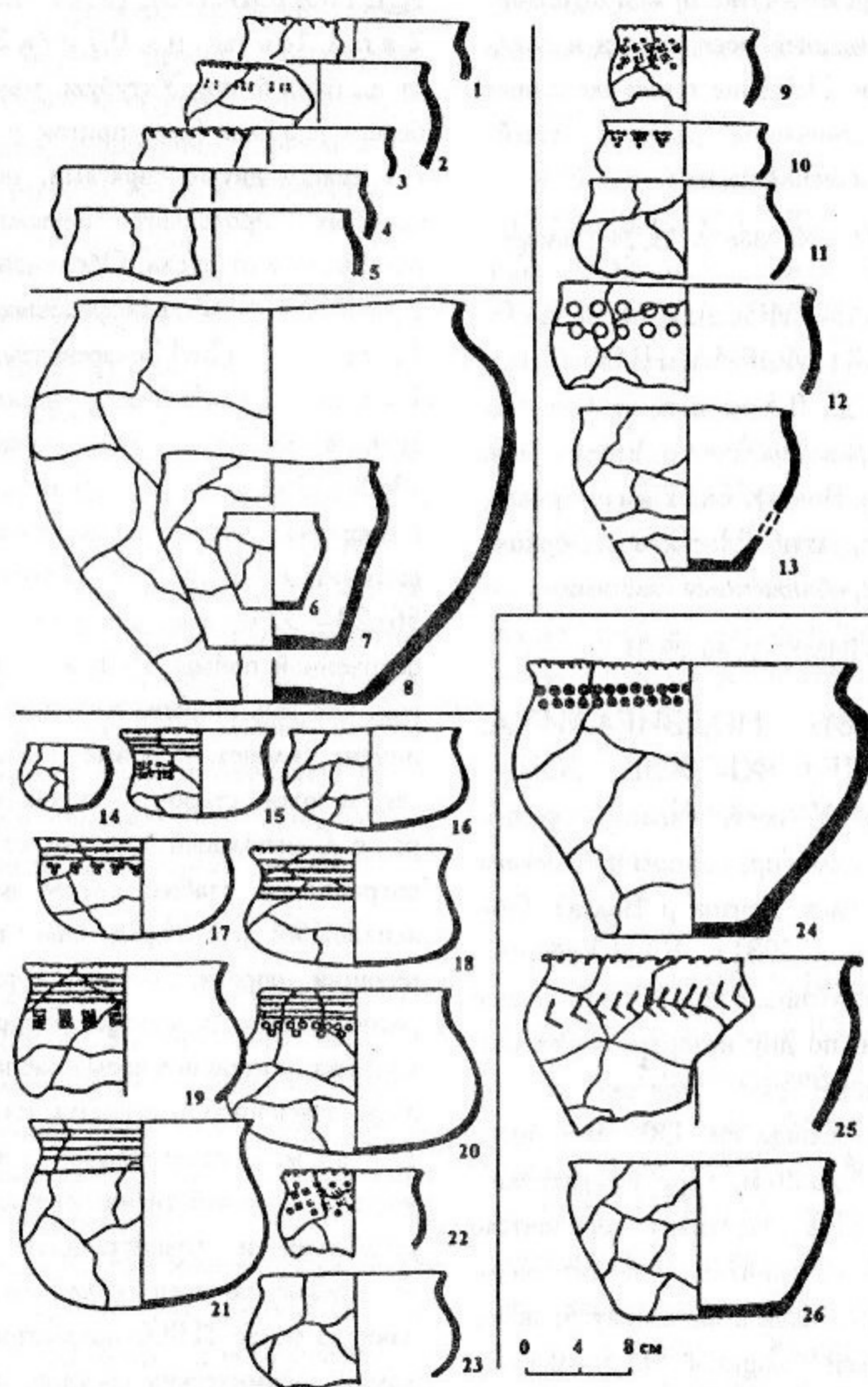


Рис. 48. Керамическая посуда из сооружений второго периода жизни на городище у д. Попово

новить датировку городища и этническую принадлежность жившего на нем населения, реконструировать различные стороны быта и хозяйственной деятельности небольшой общины, основавшей этот поселок. Культ. слой в виде однородной гумусированной супеси серого цвета, местами — с включениями угля, золы, песка, глины, имеет мощность от 0,1 до 1,6 м. Керамика лепная, по основным признакам формы и технологии изготовления четко разделяется на две группы. К первой группе относятся плос-

кодонные горшковидные и мискообразные сосуды с примесью дресвы, песка и шамота в глиняном тесте, в большинстве случаев неорнаментированные, иногда — с насечками по краю венчика и простейшим орнаментом под горлом из нарезок, ямчатых вдавлений, кружковых отпечатков и т.п. Такая посуда составляет ок. 80% общего количества керамического материала, полученного при раскопках. Вторую группу (ок. 20%) составляют округлодонные сосуды в виде низких горшков с раковинной примесью в глиняном тесте, в большинстве случаев орнаментированные по шейке и плечикам несколькими рядами оттисков веревочки, отпечатками различных штампов, кружковыми отпечатками и т.п., а по краю венчика — нарезками и отпечатками веревочки.

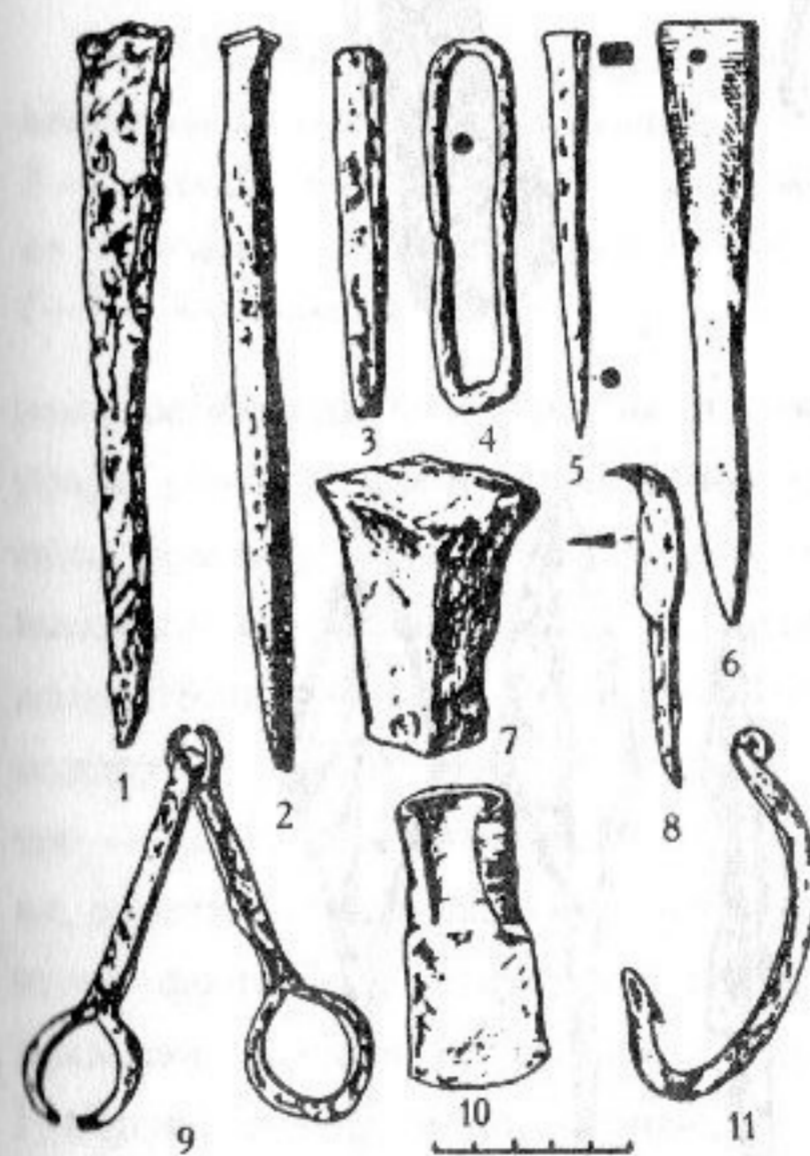


Рис. 49. Орудия труда из городища у д. Попово. 1, 2 — долота; 3 — зубило; 4 — кресало; 5 — пробойник; 6 — пешня; 7 — наковальня; 8 — ложкарь; 9 — удила; 10 — тесло; 11 — рыболовный крючок. Железо

Найдены также обломки глиняных сковородок. Аналогии такой посуде имеются в древностях раннего средневековья Верх. Прикамья. К числу орудий труда относятся железные топоры-кельты, ножи различной формы и назначения, тесла, долота, зубила, пробойник, ложкарь, пешни, мотыги, рыболовные крючки, керамические льячки и тигли, каменные литейные формы, глиняные пряслица и т.п. Найдена железная наковальня. Среди предметов вооружения наиболее многочисленны железные наконечники стрел (втульчатые ромбовидные, килевидные, трехлопаст-

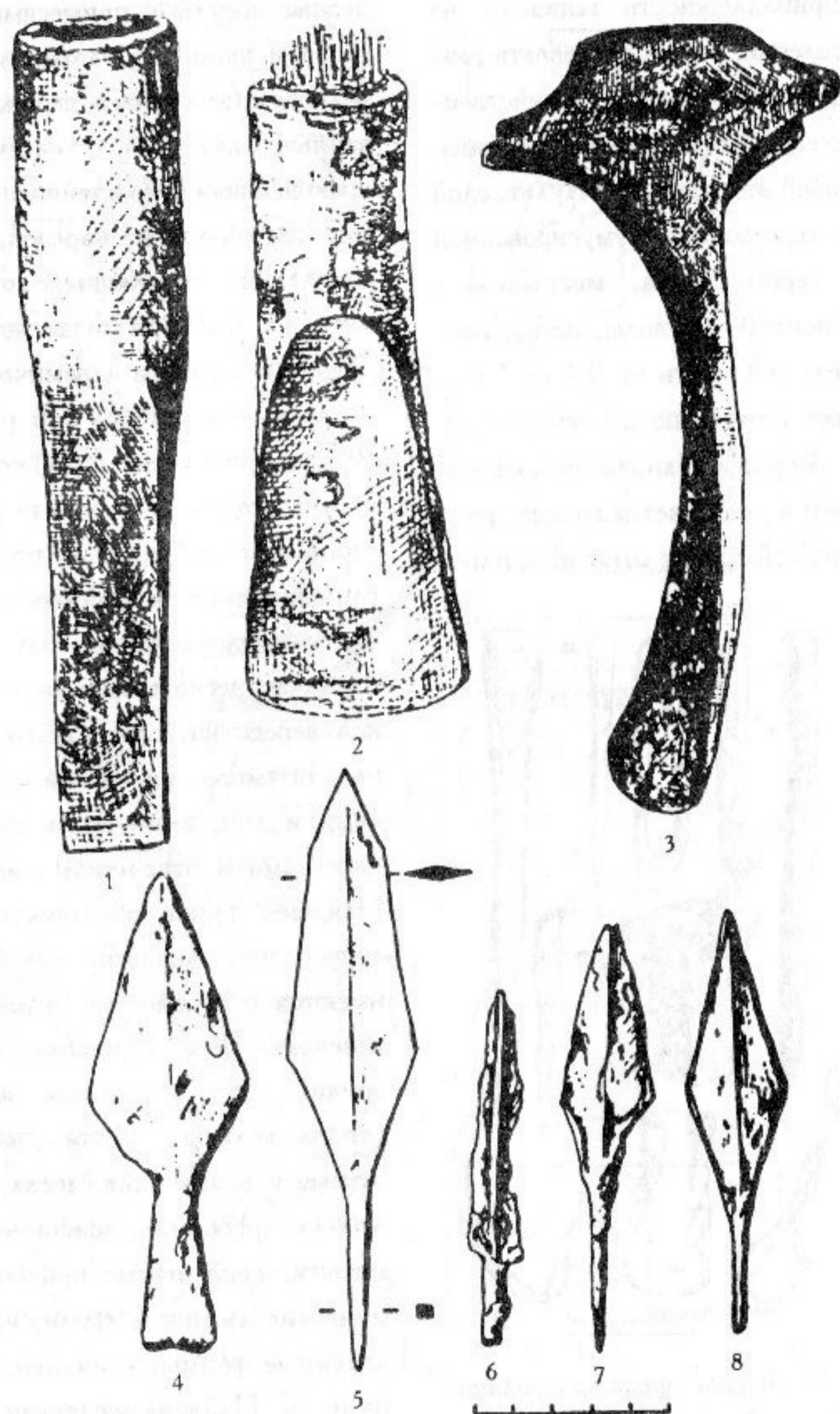


Рис. 50. Орудия труда и предметы вооружения из городища у д. Попово. 1, 2 — топоры-кельты; 3 — мотыга; 4—8 — наконечники стрел. Железо

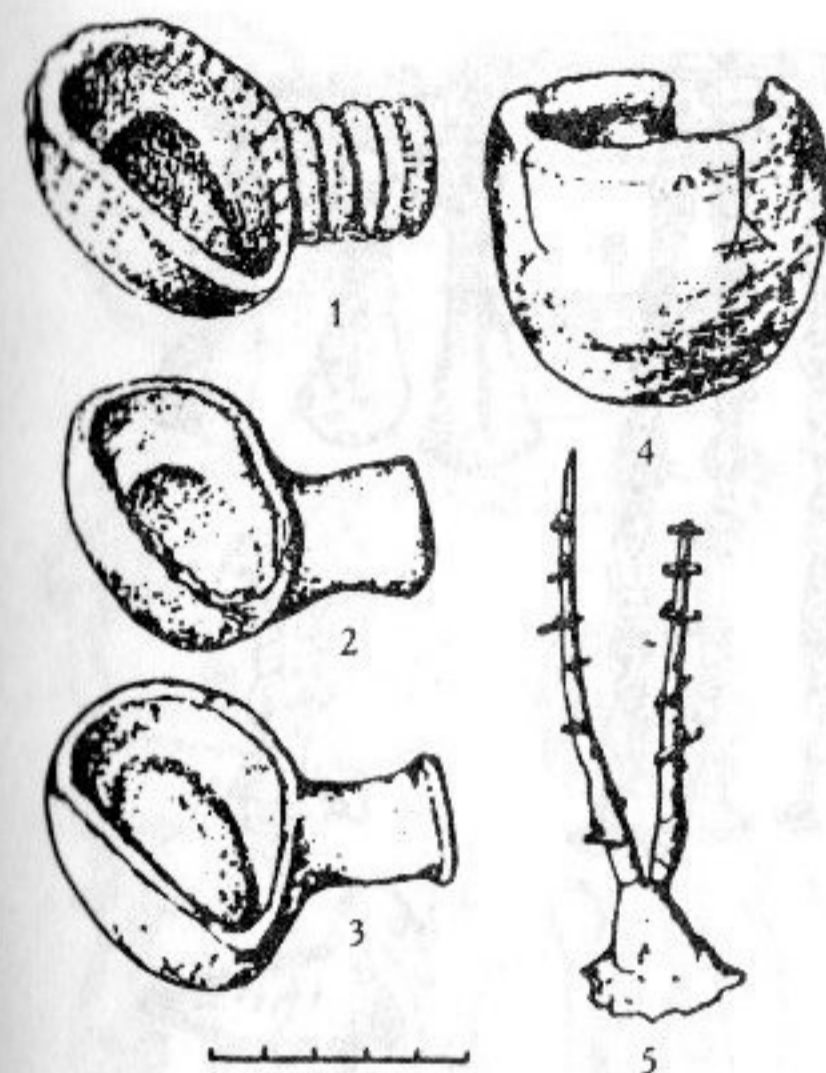


Рис. 51. Предметы литейного производства из городища у д. Попово. 1—3 — льячки; 4 — тигель; 5 — слиток из отходов литейного производства. 1—4 — керамика; 5 — серебро

ные, ромбовидные с упором и без упора, ромбические и лавролистные), есть фрагмент кольчуги. Предметы конского снаряжения представлены кольчатыми удилами и пряжками от подпруги. Среди бытовых предметов — железные фитильные трубочки, пластинчатые и овальные кресала, игла, фрагменты дужки от ведра, накладка, кремни от огнива и т.п. Найдены слитки меди, бронзы, серебра. Многочисленны предметы украшения и детали костюма. Среди них — бронзовые обоймы и спиральки от головных венчиков, браслетообразные височные кольца, шейные гривны, бусы, шумящие подвески

различных типов, подвески в виде уточек, трапециевидные, колокольчиковидные, бутыльчатые, якорьковые и др., браслеты, перстни, застежки-сюльгамы, детали поясов (в т.ч. обоймы, накладки, наконечники ремней). Установлено, что вал городища был сооружен в период основания поселения, представлял собой сопкообразную насыпь выс. не менее 2 м, в поздний период подвергался реконструкции. Ров первоначально имел глуб. не менее 2 м, ширину до 5 м. Изучены остатки 13 одновременных построек подпрямоугольной в плане формы, срубной конструкции, размерами ок. 4—5×3—4 м, со слегка заглубленным в грунт земляным полом. В жилых постройках выявлены развалы очагов или печей-каменок. Очаги из камней зафиксированы и вне пределов построек. Выявлены многочисленные столбовые и хозяйственные ямы. Последние тяготеют к жилым постройкам. Прослежены следы занятий земледелием, животноводством, охотой, рыболовством, зафиксированы следы деревообрабатывающего, бронзолитейного, ювелирного, ткацкого производств, не выходящих за рамки домашних. У сев. края площадки обнаружено погребение, совершенное по обряду трупосожжения. Сожжение умершего было произведено на стороне, вне могилы, имевшей размеры 1,35×0,40 м, глуб. 0,3 м. В могилу было помещено




Рис. 52. Украшения из городища у д. Попово. 1—4 — шумящие подвески; 5 — пирамидальная подвеска; 6, 7 — птицевидные подвески; 8 — обломок гривны; 9 — браслет; 10 — височное кольцо; 11 — сьюльгама; 12 — якорьковая подвеска; 13, 14 — пронизки. 1—12, 14 — бронза; 13 — серебро

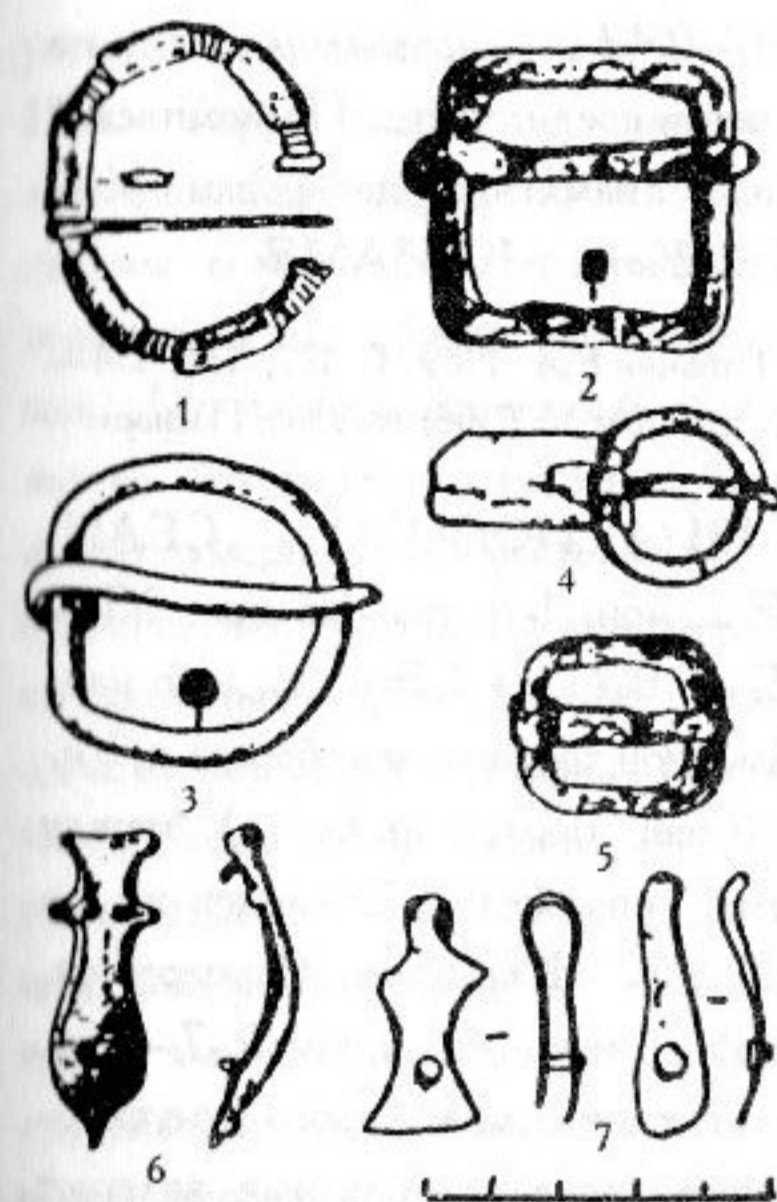


Рис. 53. Предметы поясного набора из городища у д. Попово. 1 — сьюльгама; 2—5 — пряжки; 6 — наконечник пояса; 7 — поясные накладки. 1 — бронза, серебро; 2, 5, 7 — железо; 3, 4, 6 — бронза

небольшое количество кальцинированных костей вместе с углем и золой погребального костра. При остатках сожжения найдена зонная сердоликовая бусина, сильно обожженная. Анализ вещевого материала и стратиграфия построек позволили А.Е.Леонтьеву предположить, что в жизни поселения было два периода. Первый из них датирован VI—VII вв., второй — IX в. н.э. Городище было оставлено местным финно-угорским населением, находившимся в тесных и постоянных связях с финно-уграми Верх. Прикамья. По мнению А.Е.Ле-

онтьева, городище принадлежало одной из небольших общин костромской группы мери. Колл. в Мар. НИИ и КОИАМЗ.

Бекаревич Н.М. 1904а. С. 55; Бадер О.Н. 1951. С. 147, 148; Воеводский М.В. 1951. С. 170; Архипов Г.А. 1980. С. 44, 45; Леонтьев А.Е., Рябинин Е.А. 1981. С. 62; Леонтьев А.Е. 1989. С. 5—98; 1996. С. 250—259; Леонтьев А.Е., Розанова Л.С., Рябинин Е.А. 1989. С. 171—184; Самойлович Н.Г. 1989. С. 106—126; Арх. ИИМК: Ф. 1. Оп. 1. 1903. № 35; Арх. ИА: № 7688; № 8306; № 9653; № 9657; № 9871; № 10352.

430 (6). ПОПОВО. СЕЛИЩЕ 1, сер. — 3-я четв. 1-го тыс. н.э. 1 км к Ю от д., склон лев. берега р. Унжа (лев. приток р. Волга) к С от устья безымянного руч., прав. берег последнего. Исследовалось в 1980—1981 гг. А.Е.Леонтьевым и Е.А.Рябининым. Протянулось вдоль берега с С на Ю, размеры ок. 300×80—120 м, выс. над рекой 10—12 м. Терр. памятника длительное время распаивалась, нарушена карьером, частично поросла кустарником. В сев. и южн. частях памятника двумя раскопами вскрыта площадь 320 кв. м, в т.ч. 220 кв. м в связи с исследованием располагающегося в южн. части селища *грунтового могильника* (см. № 432). Культ. слой в виде гумусированного песка серого цвета с включениями угольков имеет толщину до 0,45 м, в верх. части нарушен распашкой. Керамика лепная, с приме-

сями дресвы, песка и шамота в глиняном тесте, с заглаженной или подложенной поверхностью, без орнамента, иногда с нарезками по краю венчика. Основная форма сосудов — плоскодонные округлобкие горшки, более или менее профилированные, с прямым или, чаще, немного отогнутым наружу венчиком, выс. которых примерно равна наибольшему диам. Особняком стоят обломки округлодонного сосуда с раковинной примесью в глиняном тесте, с широким горлом, украшенного по срезу венчика насечками в виде елочки, по шейке — многорядными оттисками веревочки и полосой ямчатых вдавлений. Аналогии таким сосудам имеются в Прикамье. Среди других находок, полученных при раскопках, — железные наконечники стрел (листовидные, ромбовидные и трехгранные); нож с прямой спинкой; пластинчатое кресало с расширенной рабочей частью и свернутым в крюк противоположным концом; стержень с концом, раскованным в виде лопаточки; бронзовые спираль, поясная пряжка; серебряные колокольчико-видная привеска и птицевидная фигурка с ушком, относящаяся к изделиям «пермского звериного стиля»; обломки точильных камней. Выявлены столбовые и хозяйственные ямы, а также остатки постройки подпрямоугольной в плане формы размерами 2,4×1,6 м, углубленной в материк на

0,24—0,42 м, с развалом очага из камней в средн. части. По комплексу находок памятник датирован V—VII вв. Колл. в КОИАМЗ.

Рябинин Е.А. 1989. С. 127, 128, 154—163; Арх. ИА: № 8306; № 9871; Паспорт.

431 (4). ПОПОВО. СЕЛИЩЕ 2, кон. 1-го тыс. до н.э., XI—XIII вв. 0,7 км к СЗ от д., мыс надпойменной террасы лев. берега р. Унжа (лев. приток р. Волга) между двумя оврагами. Обследовано в 1982 г. Ю.Н.Урбаном. Размеры ок. 55×35 м, выс. над поймой 7—8 м. Культ. слой в виде серого гумусированного песка с угольками залегает под слоем наносного песка на глуб. 0,35—0,52 м от совр. поверхности. Найдены обломки лепных сосудов, отнесенные к кон. 1-го — нач. 2-го тыс. н.э., и гончарных древнерусских горшков с линейным орнаментом, а также обожженные камни от очагов или печей-каменок.

Паспорт.

432 (7). ПОПОВО. ГРУНТОВЫЙ МОГИЛЬНИК, сер. — 3-я четв. 1-го тыс. н.э. Ок. 1 км к Ю от д., склон лев. берега р. Унжа (лев. приток р. Волга) к С от устья безымянного руч., прав. берег последнего, южн. часть терр. *селища 1* (см. № 430). Исследовался в 1980—1981 гг. А.Е.Леонтьевым и Е.А.Рябининым. Размеры могильника не

установлены, выс. над рекой 10—12 м. Терр. памятника нарушена карьером. На площади 210 кв. м выявлены остатки 15 погребений, совершенных по обряду трупосожжения. Могилы располагались разреженно, без видимого порядка. Сожжение умерших осуществлялось на стороне, вне могил, по-видимому в специальных кремационных ямах, одна из которых исследована раскопками. Длина ее превышала 2 м, ширина была не менее 1,5 м, глуб. от совр. поверхности более 1,5 м. Заполнение ямы состояло из угля, золы, крупных кусков обгоревшего дерева, в нем встречались отдельные кальцинированные кости. Остатки сожжения в виде небольшого количества кальцинированных костей вместе с углем и золой погребального костра помещались в могильные ямы округлой или овальной в плане формы размерами 0,32—1,30×0,27—1,00 м, глуб. от совр. поверхности 0,20—0,55 м. Кальцинированные кости чаще всего были равномерно рассыпаны по дну могильной ямы, иногда встречались на ее дне в виде скоплений, нередко фиксировались и в заполнении ям. Вещи, встреченные в погребениях, немногочисленны, в боль-

шинстве случаев не носили следов воздействия огня, следовательно, клались в могилы во время перенесения туда остатков сожжения, в огне погребального костра не побывали. Исключения невелики: это гл. обр. бусы, найденные в могилах в сильно оплавленном состоянии. Среди находок в могилах — бронзовые и железные поясные пряжки с овальной, в одном случае — В-образной рамкой и прямоугольной обоймицей, а также округлые и овальные без обоймиц, поясные накладки подпрямоугольные, с вогнутыми длинными сторонами, овальные и округлые, наконечники ремней, бронзовые застешки-сюльгамы, железные шило, пластинчатое кресало, бронзовые височные колечки небольшого диам., железные наконечники стрел и т.п. По комплексу находок могильник датирован V—VII вв., т.е. тем же временем, что и селище, на терр. которого он находится. Вероятно, древнее кладбище находилось на окраине поселения. Колл. в КОИАМЗ.

Рябинин Е.А. 1989. С. 129—154; *Леонтьев А.Е., Рованова Л.С., Рябинин Е.А.* 1989. С. 171—184; *Леонтьев А.Е.* 1996. С. 249, 250; Арх. ИА: № 8306; № 9871.

МЕЖЕВСКИЙ РАЙОН

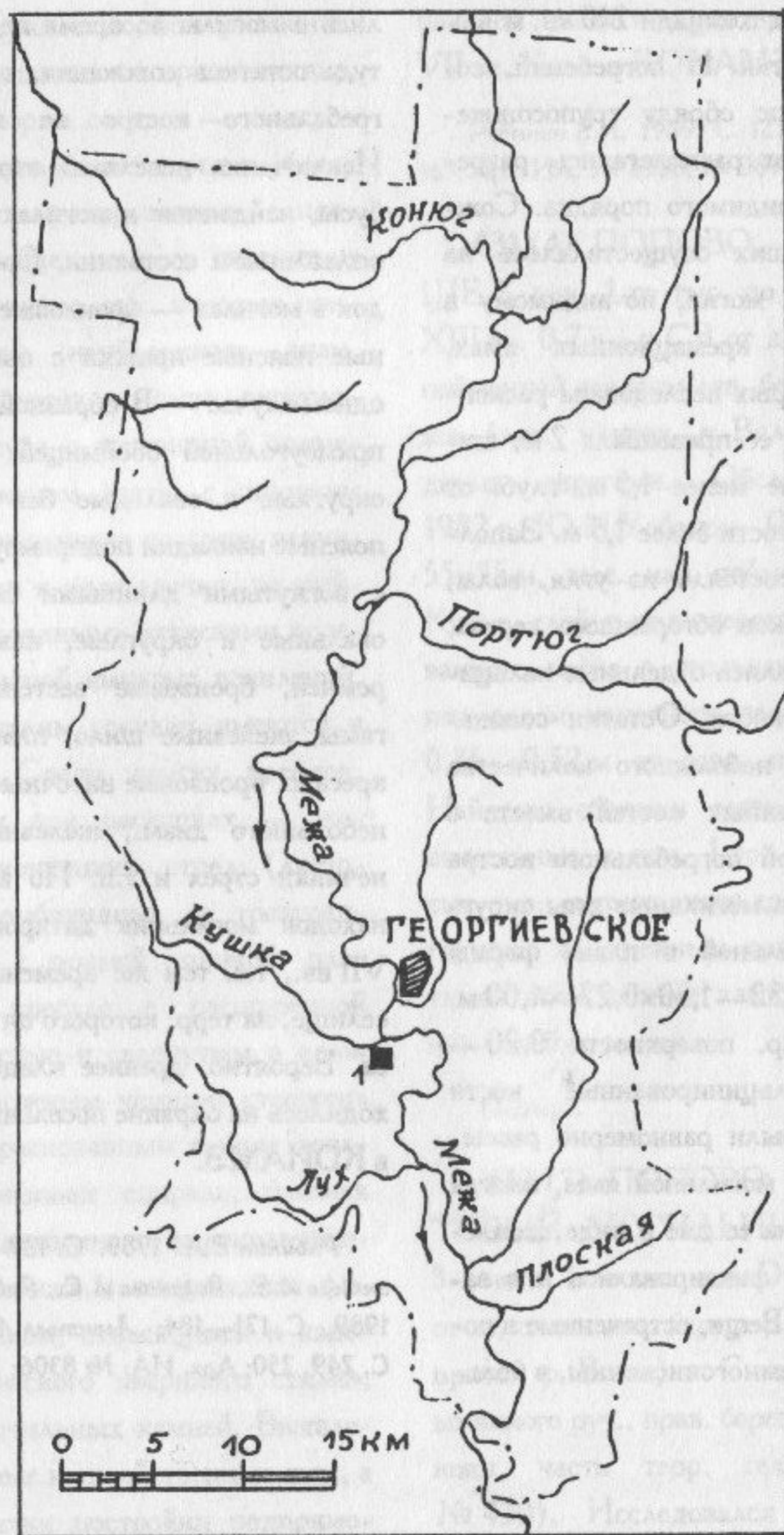


Рис. 54. Археологические памятники Межевского р-на

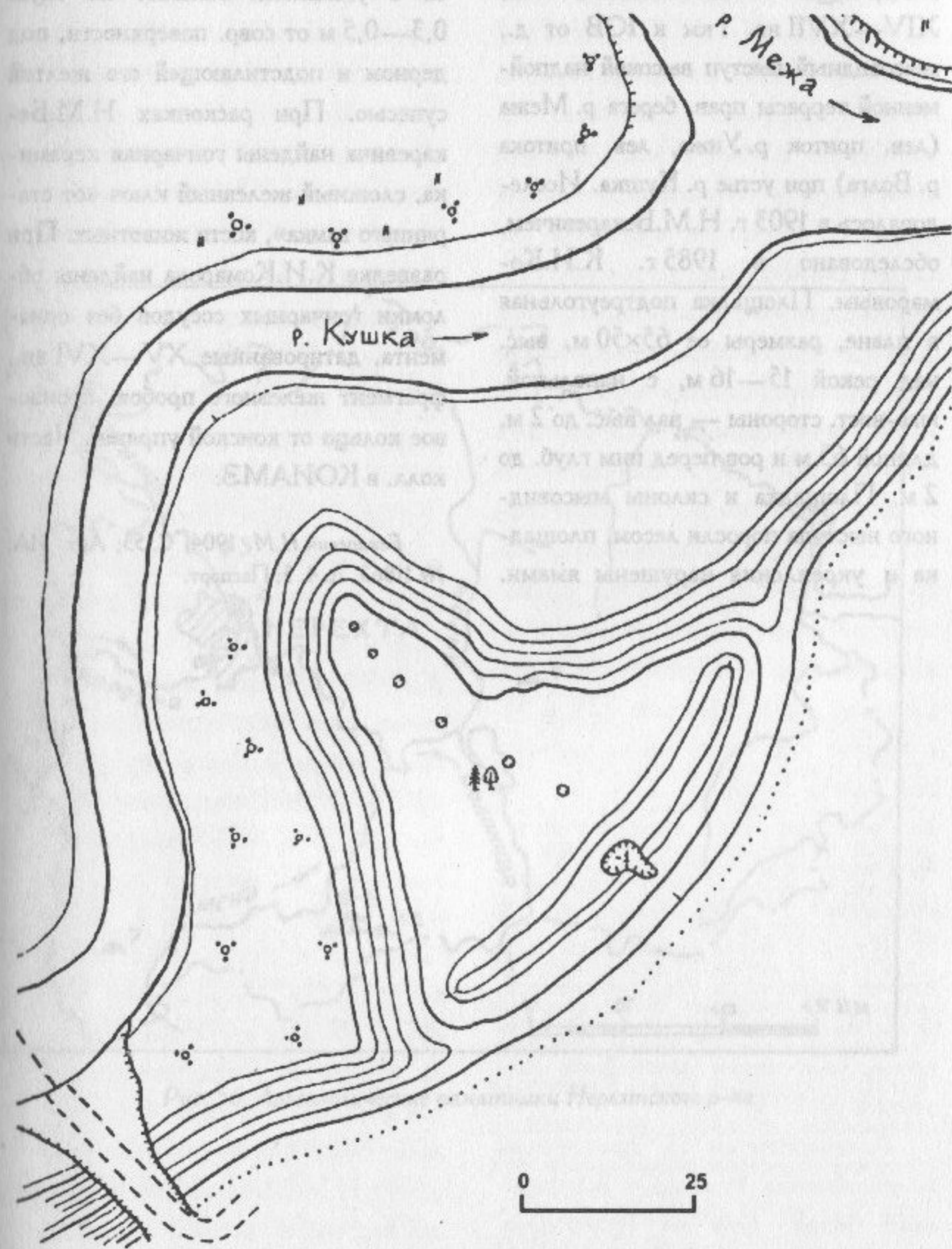


Рис. 55. План городища у д. Суховская

433 (1). СУХОВСКАЯ. ГОРОДИЩЕ ГЕОРГИЕВСКОЕ, XIV—XVII вв. 1 км к ЮВ от д., мысовидный выступ высокой надпойменной террасы прав. берега р. Межа (лев. приток р. Унжа, лев. притока р. Волга) при устье р. Кушка. Исследовалось в 1903 г. Н.М.Бекаревичем, обследовано в 1985 г. К.И.Комаровым. Площадка подтреугольная в плане, размеры ее 65×50 м, выс. над рекой 15—16 м, с напольной, юго-вост. стороны — вал выс. до 2 м, длиной 65 м и ров перед ним глуб. до 2 м. Площадка и склоны мысовидного выступа поросли лесом, площадка и укрепления нарушены ямами.

Культ. слой в виде желто-серой супеси с угольками залегает на глуб. 0,3—0,5 м от совр. поверхности, под дерном и подстилающей его желтой супесью. При раскопках Н.М.Бекаревича найдены гончарная керамика, сложный железный ключ «от старинного замка», кости животных. При разведке К.И.Комарова найдены обломки гончарных сосудов без орнамента, датированные XV—XVI вв., фрагмент железного пробоя, бронзовое кольцо от конской упряжи. Часть колл. в КОИАМЗ.

Бекаревич Н.М. 1904. С. 55; Арх. ИА: № 11863. Л. 4, 5; Паспорт.

НЕРЕХТСКИЙ РАЙОН

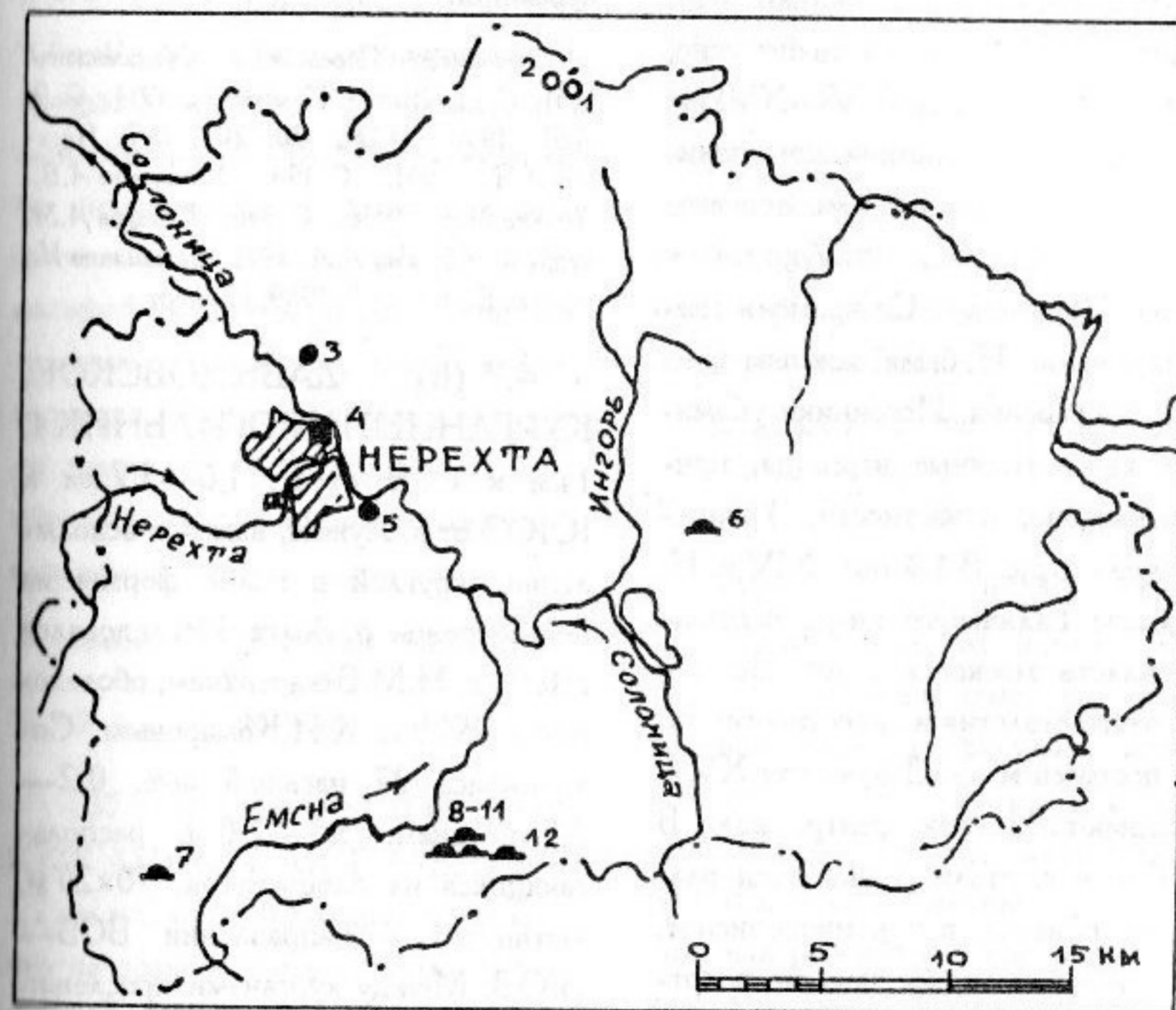


Рис. 56. Археологические памятники Нерехтского р-на

434 (4). НЕРЕХТА. ИСТОРИЧЕСКИЙ КУЛЬТ. СЛОЙ г. НЕРЕХТА (НЕРОХОТЬ), XIII—XVII вв. Летописец Переяславля Суздальского упоминает Н. под 1214 г. в связи с междоусобной войной между сыновьями Всеволода Большое Гнездо, начавшейся в 1213 г. Письменные источники о Н. скудны, так что недостаточно ясно, была ли она вплоть до XV—XVI вв. г. в социально-экономическом понимании этого термина или торгово-промышленным пос., «тянущим» к Галичу Мерьскому. Со времени своего основания Н. была важным центром солеварения. Источники упоминают здесь соляные варницы, принадлежавшие, в частности, Трицесергиеву м-рю. В 1-й пол. XIV в. Н. в составе Галичского кн-ва перешла под власть московских кн. Во 2-й пол. этого столетия в окрестностях Н. был построен м-рь. Документы XV в. упоминают Н. как центр вол. В XVII в. в г. стали развиваться различные ремесла, в т.ч. иконописное, кузнечное, ювелирное, льняно-полотняное, получившие дальнейшее развитие в XVIII в.

Археологически Н. практически не обследована, границы ее исторического культ. слоя не определены. В.В.Сидоровым и Ю.Н.Урбаном в 1980 г. на терр. г., у ц. Владимирской богородицы постройки 1676—1678 гг., на лев. берегу р. Солоница (прав.

приток р. Волга) близ устья р. Нерехта на площади ок. 130×100 м зафиксированы выходы культ. слоя в виде слоистого гумусированного песка с включениями обломков кирпича, извести, частиц сгнившего дерева мощностью до 0,8 м, найдены обломки гончарной позднесредневековой керамики.

Летописец Переяславля Суздальского. 1851. С. 11; Житие Пахомия... 1914. С. 9; ДДГ. 1950. № 131, 136, 202, 207; Насонов А.Н. 1951. С. 194; Успенская А.В., Фехнер М.В. 1956. С. 146; Сахаров А.М. 1959. С. 63; Тиц А.А. 1971; Большаков И., Михеев Е., Бадин В. 1989; Паспорт.

435 (8). ДАВЫДОВСКОЕ. КУРГАННЫЙ МОГИЛЬНИК 1. 1 км к ССВ от с., 1,6—1,7 км к ЮЮЗ от д. Лужки, высокое всхолмление округлой в плане формы на правом берегу р. Волга. Исследовался в 1896 г. Н.М.Бекаревичем, обследован в 1979 г. К.И.Комаровым. Сохранились 27 насыпей выс. 0,2—0,7 м, диам. 3,5—7,0 м, располагающихся на площади ок. 70×25 м, вытянутой в направлении ВСВ—ЗЮЗ. Между курганами прослеживаются ровики в виде выемок округлой и овальной формы. Один курган носит следы старых раскопок «колодец». Н.М.Бекаревичем раскопаны два кургана, погребения в которых не были обнаружены.

Бекаревич Н.М. 19016. С. 368; Успенская А.В., Фехнер М.В. 1956. С. 212. № 517; Арх. ИА: № 7898. Л. 18, 19; Паспорт.

436 (9). ДАВЫДОВСКОЕ. КУРГАННЫЙ МОГИЛЬНИК 2. 1,3 км к ССВ от с., 1,5 км к Ю от д. Лужки, южн. склон всхолмления на правом берегу р. Волга. Исследовался в 1896 г. Н.М.Бекаревичем, обследован в 1979 г. К.И.Комаровым. Сохранились 26 насыпей округлой и овальной в плане формы выс. 0,3—0,7 м, располагающихся на площади ок. 90×20 м, вытянутой в направлении З—В. Между курганами прослеживаются ровики в виде выемок неправильной формы. Пять насыпей нарушены ямами. Терр. могильника поросла деревьями и кустарником, нарушена ямами для выемки камня. Н.М.Бекаревичем раскопан один курган, следы погребения в котором не были обнаружены.

Бекаревич Н.М. 19016. С. 368, 369; Успенская А.В., Фехнер М.В. 1956. С. 212. № 517; Арх. ИА: № 7898. Л. 19; Паспорт.

437 (10). ДАВЫДОВСКОЕ. КУРГАННЫЙ МОГИЛЬНИК 3. 1,2 км к С от с., небольшое всхолмление на правом берегу р. Волга, 0,3 км к ССЗ от курганного могильника 1 (см. № 435). Обследован в 1979 г. К.И.Комаровым. Сохранились девять насыпей выс. 0,2—0,5 м, диам. 4—5 м, располагающихся на площади ок. 22×20 м. Курганы поросли отдельными деревьями и кустарником.

Арх. ИА: № 7898. Л. 19, 20; Паспорт.

438 (11). ДАВЫДОВСКОЕ. КУРГАННЫЙ МОГИЛЬНИК 4. 3,1 км к СВ от с., 1,5 км к СЗ от д. Власиха, 2 км к ЮВ от д. Лужки, всхолмление на правом берегу р. Волга. Исследовался в 1896 г. Н.М.Бекаревичем, обследован в 1979 г. К.И.Комаровым. Сохранились 93 насыпи выс. до 0,7 м, диам. 2,5—6,0 м. Между курганами зафиксированы ровики в виде выемок неправильной формы. Терр. могильника поросла деревьями и кустарником. Н.М.Бекаревичем раскопан один курган, в котором выявлен плохо сохранившийся костяк.

Бекаревич Н.М. 19016. С. 369; Успенская А.В., Фехнер М.В. 1956. С. 212. № 517; Арх. ИА: № 7898. Л. 20; Паспорт.

439 (1). КОСМЫНИНО. СТОЯНКА 1, неолит. 5 км к СЗ от пос., суходольный мыс сев. берега Космынинского торфяника у истока р. Черная (прав. приток р. Волга), прав. ее берег. Обследована в 1979 г. М.Г.Жилиным. Размеры ок. 60×30 м, выс. над рекой 3 м. Терр. памятника нарушена ямами. В слое подперновой коричневой супеси толщиной 0,15 м и в обнажениях найдены кремневые нож на массивном отщепе, отщепы.

Комаров К.И. 1980. С. 56; Арх. ИА: № 7898. Л. 17; Паспорт.

440 (2). КОСМЫНИНО. СТОЯНКА 2, неолит. Ок. 5 км к СЗ от пос., краевая часть первой

надпойменной террасы лев. берега р. Черная (прав. приток р. Волга) при ее выходе из Космынинского торфяника. Обследована в 1979 г. М.Г.Жилиным. Протянулась вдоль края террасы, размеры ок. 100×30 м, выс. над рекой 3 м. Терр. памятника поросла лиственным лесом. В слое подперновой коричневой супеси толщиной до 0,22 м найдены обломки лепных сосудов с ямочно-гребенчатой орнаментацией, кремневые скребки, ножи, отщепы, в т.ч. с ретушью, обломки костяных орудий, кости животных. Установлено, что культ. слой в месте спрямленного русла р. Черная уходит под торф.

Комаров К.И. 1980. С. 56; Арх. ИА: № 7898. Л. 17, 18; Паспорт.

441 (2). ЛУЖКИ. КУРГАННЫЙ МОГИЛЬНИК СТОГОЛОВЛЕ, XII—XIII вв. 2,2 км к ВЮВ от д. Лужки, 0,9 км к ЮВ от д. Стоголовле, правобережье р. Солоница (прав. приток р. Волга), зап. склон пологого всхолмления, протянувшегося с СЗ на ЮВ. Исследовался в 1900 г. сотрудниками КГУАК, обследован в 1979 г. К.И.Комаровым. В нач. XX в. насчитывал до 20 курганов; сохранились три насыпи выс. 0,3—0,5 м, диам. 3,5—4,0 м, две из которых нарушены старыми ямами. Терр. памятника поросла лесом, частично разрушена карьером по добыче камня. В 1900 г. раскопаны

семь курганов, в трех из них выявлены труположения с зап. ориентировкой. При остатках одного погребения обнаружены бронзовые браслетообразные височные кольца, железный нож. В разное время в разрушаемых карьером курганах находили гончарный древнерусский сосуд, «медь да ржавое железо». Колл. в КОИАМЗ.

Археологические экскурсии... 1900; Арх. ИА: № 7898. Л. 18; Паспорт.

442 (7). НИКУЛЬСКОЕ. КУРГАННЫЙ МОГИЛЬНИК, XII—XIII вв. 0,5 км к В от с., всхолмление выс. от подошвы 10—11 м на правобережье р. Солоница (прав. приток р. Волга). Исследовался в 1894 и 1895 гг. Н.М.Бекаревичем, обследован в 1982 г. К.И.Комаровым. Сохранилась 41 насыпь выс. 0,3—0,8 м, диам. 3,5—7,5 м. Курганы расположены компактной группой на вершине всхолмления, на площади ок. 65×46 м, поросли деревьями и кустарником. Между насыпями зафиксированы ровики в виде овальных в плане выемок. 12 насыпей нарушены старыми задернованными ямами. В 1894 г. был раскопан один курган, содержащий труположение с сев.-вост. ориентировкой, обложенное по периметру валунами. При нем был инвентарь: бронзовые перстнеобразные височные кольца, пластинчатый браслет, кольчатая треугольная подвеска с привесками в

виде утиных лапок у бедра и железный нож. В 1895 г. было раскопано 16 курганов, содержащих одиночные труположения с сев.-зап. ориентировкой. Инвентарь был только в одном погребении: семь бронзовых височных колец, надетых на медную проволоку, синяя стеклянная бусина. В ряде курганов выявлены следы кострищ. Колл. в КОИАМЗ.

Бекаревич Н.М., 1901а. С. 331—334; Арх. ИИМК: Ф. 1, № 1894/51; Арх. ИА: № 9579. Л. 7, 8; Паспорт.

443 (6). РАДИЛОВО. КУРГАН. 0,5 км к ЮЮВ от д., пойма лев. берега р. Нойга (прав. приток р. Солоница, прав. притока р. Волга). Обследован в 1975 г. Н.В.Малиновской. Насыпь имеет выс. ок. 0,3 м, диам. 9,5 м, нарушена большой ямой по центру, в стенках которой зафиксированы валуны.

По данным разведки К.И.Комарова в 1982 г., «курганчик» не имеет признаков искусственной насыпи. Арх. ИА: № 9579. Л. 10; Паспорт.

444 (3). ТЕТЕРИНСКОЕ. СЕЛИЩЕ, XI—XIII, XIV—XVII вв.

У юго-вост. окраины с., близ ц., правобережье р. Солоница (прав. приток р. Волга), у зап. склона оврага, по дну которого протекает безымянный руч. Обследовано в 1975 г. Н.В.Малиновской. Размеры ок. 260×100 м, выс. над руч. до 15 м. Терр. памятника частично занята строениями, распаивается под огороды. Культ. слой достигает мощности 0,5—0,9 м, в верх. части нарушен распашкой. Керамика гончарная древнерусская и позднесредневековая.

Паспорт.

445 (5). ТРОИЦА. СЕЛИЩЕ, XIV—XVII вв. Терр. с. (б. с. Сыпанова Слобода), у ц., высокая надпойменная терраса лев. берега р. Солоница (прав. приток р. Волга) близ устья р. Гридовка. Размеры памятника не определены, его площадь занята ц. и др. постройками. Выявлен культ. слой, содержащий гончарную позднесредневековую керамику, в т.ч. чернолощеную. В литературе ошибочно называется городищем.

Новосельский Н.А. 1897; Арх. ИА: № 9579. Л. 8.

ОСТРОВСКИЙ РАЙОН

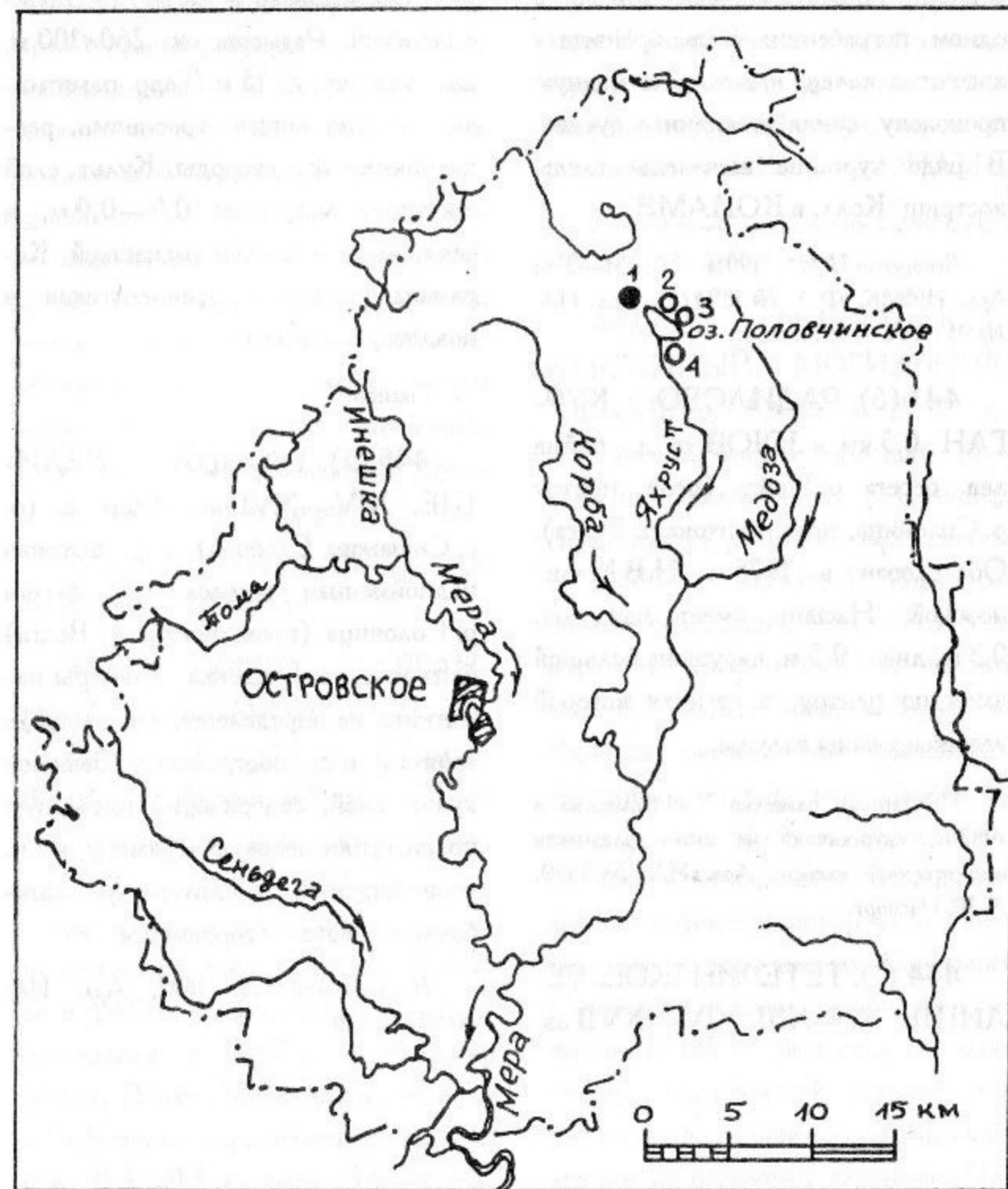


Рис. 57. Археологические памятники Островского р-на

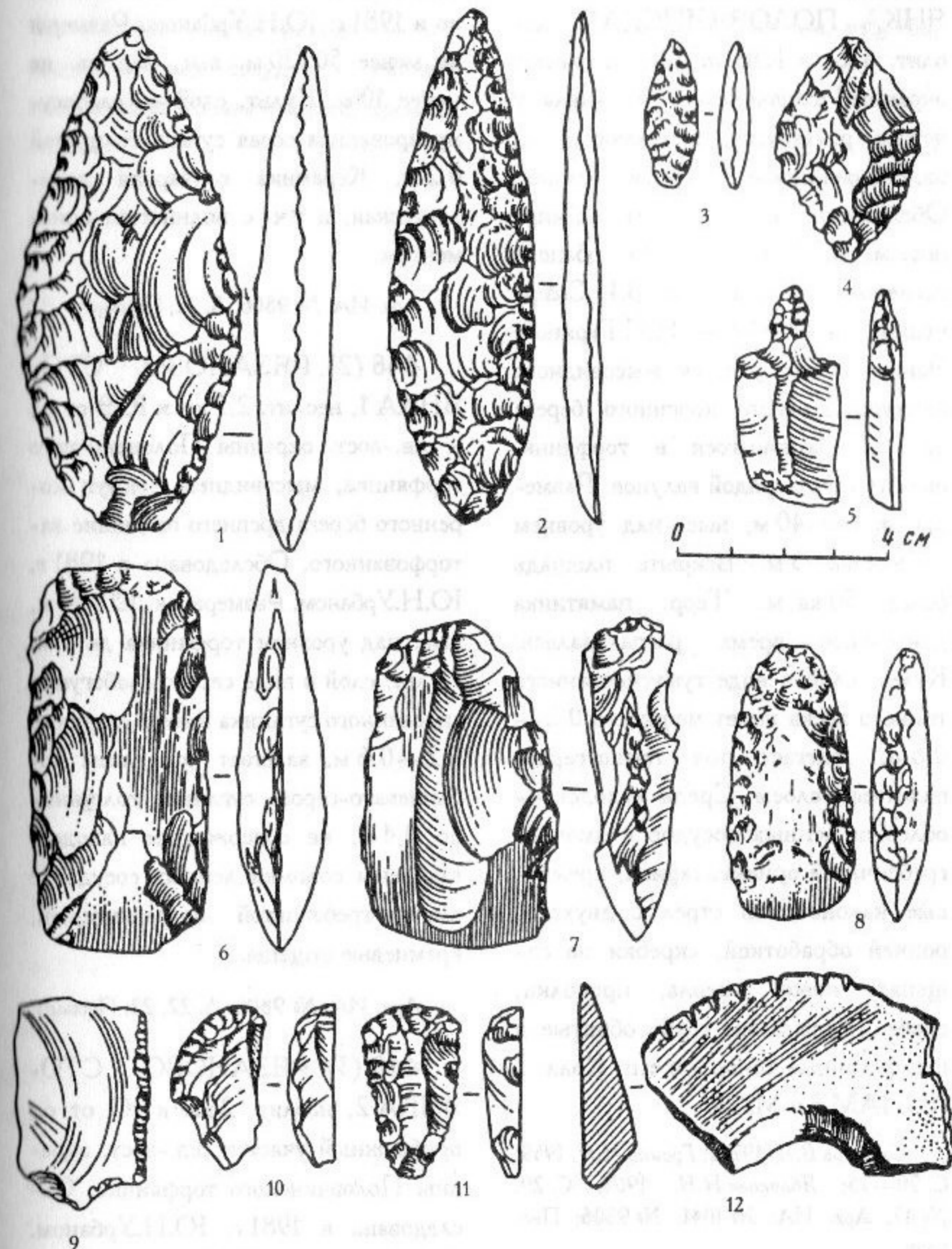


Рис. 58. Кремневые и сланцевые орудия из стоянки Половчинская. 1, 2 — наконечники дротиков; 3, 4 — наконечники стрел; 5 — сверло; 6—8 — топора; 9 — нож; 10, 11 — скребки; 12 — штамп

446 (4). ИГОДОВО. СТО-ЯНКА ПОЛОВЧИНСКАЯ, неолит. 4 км к ЮВ от с., у юго-вост. окраины Половчинского торфяника, у истока р. Яхрусть, вытекающей из оз. Половчинское, уроч. Поляны. Обследована в 1928 г. В.И.Смирновым, в 1981 г. — Ю.Н.Урбаном, исследовалась в 1929 г. В.И.Смирновым, в 1954 г. — Н.Н.Гуриной. Занимает сев. участок мысовидного выступа древнего коренного берега оз., превратившегося в торфяник, окаймленного грядой валунов. Размеры ок. 50×40 м, выс. над уровнем торфяника 3 м. Вскрыта площадь более 50 кв. м. Терр. памятника длительное время распаивалась. Культ. слой в виде гумусированного темного песка имеет мощность 0,2—0,6 м, залегает под темно-серым пахотным слоем. Среди находок — обломки лепных сосудов с ямочно-гребенчатой орнаментацией, кремневые наконечники стрел с двухсторонней обработкой, скребки на отщепках, ножи, сверла, проколки, скобели, каменные грубо оббитые и шлифованные топоры и т.п. Колл. в КОИАМЗ и МАЭ.

Смирнов В.И. 1928а; Гурина Н.Н. 1959. С. 70—75; Яблокова Н.Н. 1963. С. 29. № 47; Арх. ИА: № 1041; № 9806; Паспорт.

447 (1). ИГОДОВО. СЕЛИЩЕ, XI—XIII вв. 0,7 км к ЮВ от с., всхолмление на коренном, юго-зап.

берегу оз. Половчинское. Обследовано в 1981 г. Ю.Н.Урбаном. Размеры не менее 50×20 м, выс. над оз. не менее 10 м. Культ. слой — слабогумусированная серая супесь толщиной 0,2 м. Керамика гончарная древнерусская, в т.ч. с волнистым орнаментом.

Арх. ИА: № 9806. Л. 22; Паспорт.

448 (2). РЯЗАНОВО. СТО-ЯНКА 1, неолит. 2,5 км к ЮВ от с., у сев.-вост. окраины Половчинского торфяника, мысовидный выступ коренного берега древнего оз., ныне заторфованного. Обследована в 1981 г. Ю.Н.Урбаном. Размеры ок. 120×70 м, выс. над уровнем торфяника до 3 м. Культ. слой в виде серого слабогумусированного суглинка имеет мощность 0,2—0,6 м, залегает под слоем коричневатого-серого суглинка толщиной до 0,4 м, не содержащим находок. Найдены обломки лепных сосудов с ямочно-гребенчатой орнаментацией, кремневые отщепы.

Арх. ИА: № 9806. Л. 22, 23; Паспорт.

449 (3). РЯЗАНОВО. СТО-ЯНКА 2, неолит. 2 км к Ю от с., прибрежный участок сев.-вост. окраины Половчинского торфяника. Обследована в 1981 г. Ю.Н.Урбаном. Размеры ок. 130×60 м, выс. над уровнем торфяника 2—3 м. Культ. слой в виде темного гумусированного суглинка имеет толщину 0,2—0,3 м,

залегает под слоем серого суглинка без находок. Среди находок — обломки лепных сосудов с ямочно-гребенчатой орнаментацией, кремне-

вые фрагментированный наконечник стрелы, скребок на отщепе, отщепы, в т.ч. с ретушью.

Паспорт.

СОЛИГАЛИЧСКИЙ РАЙОН

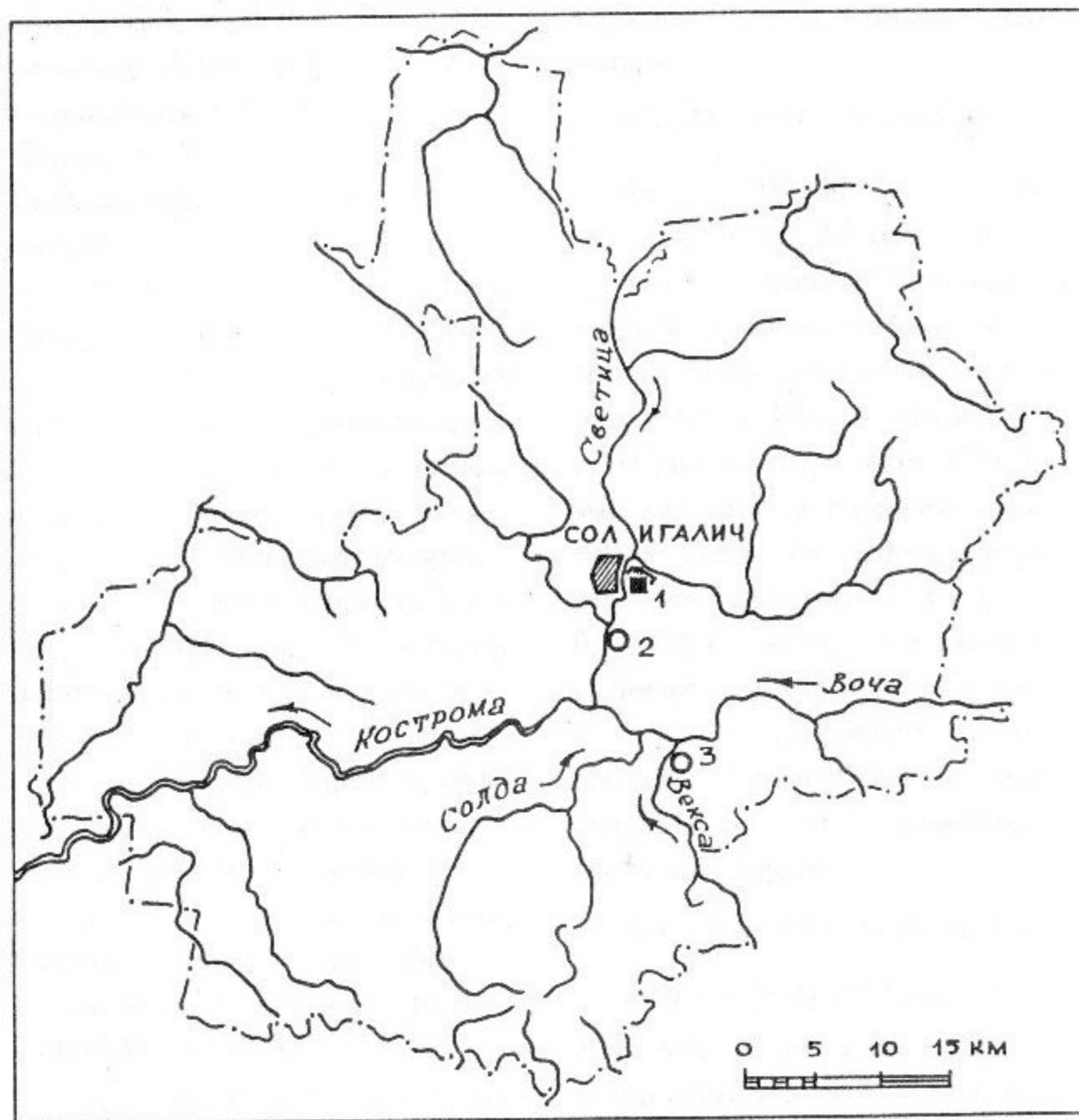


Рис. 59. Археологические памятники Солигаличского р-на

450 (1). СОЛИГАЛИЧ. ИСТОРИЧЕСКИЙ КУЛЬТ. СЛОЙ
г. СОЛИГАЛИЧ (СОЛЬ ГАЛИЧСКАЯ, СОЛЬ У ГАЛИЧА),
 XIV—XVII вв. С. возник на прав. берегу р. Кострома (лев. приток р. Волга) при соляных варницах, в которых соль получали из рассола, добываемого в колодцах. Время нач. солеварения здесь неизвестно, функционировал этот промысел до 1823 г. Возникновение С. обычно связывают с Воскресенским, «что у Соли Галичской», м-рем. Последний, по более или менее достоверным сведениям монастырской летописи, был основан галичскими удельными кн. в 1332—1335 гг. Солеварение в С. давало значительный доход, являясь важной составной частью экономики кн-ва. Уже в 1-й пол. XIV в. галичские земли были «прикуплены» Иваном Калитой и вошли в состав Московского кн-ва. По духовной грамоте Дмитрия Донского 1389 г. Соль Галичская была выделена из удела его сына Юрия Дмитриевича, получившего Звенигород и Галич, и передана во владение вел. княгине. В XV—XVI вв. соляные варницы в С. щедро даруются различным м-рям, в т.ч. Троице-Сергиеву. В кон. XV или 1-й четв. XVI в. для защиты от набегов казанских татар в С. была построена дерево-земляная крепость, расположенная на противоположном от посада лев. берегу р. Кострома и соеди-

нявшаяся с ним мостом. В 1532 г. крепость выдержала очередной татарский набег. В документах XIV—XVI вв. С. прямо не называется г. Возможно, в то время это был лишь промысловый или промыслово-ремесленный пос., тесно связанный с Воскресенским м-рем. С нач. XVII в. С. выступает уже как г. в социально-экономическом понимании этого термина, с 1609 г. становится центром воеводства.

Исторический культ. слой С. XIV—XVII вв. и Воскресенского м-ря археологически не изучался. Его наличие можно предполагать по крайней мере в той части совр. г. и на терр. м-ря, где сохранились архитектурные памятники, относящиеся к XVII в.: Воскресенская ц. (1660—1669), Рождественский собор (1668 г.), ц. Николы (1688 г.), ц. Богоявления (1681 г.). Сохранились земляные валы и рвы крепости, построенные в соответствии с требованиями военно-инженерного искусства XV—XVI вв. Крепость имеет в плане форму квадрата, периметр ее составляет ок. 405 м. Выс. валов достигает 4 м. С трех сторон (сев., вост. и южн.) перед валами был ров, совр. глуб. которого достигает 4 м. С зап. стороны вал примыкал к береговому откосу, и рва перед ним не было. Письменные источники сообщают, что по валу была построена деревянная стена с восемью башнями, две из которых



Рис. 60. Панорама г. Солигалича XVII в.

имели ворота и были проездными. Терр. крепости в настоящее время частично застроена.

ПСРЛ. 1913. Т. XVII. С. 170; ДДГ. 1950. С. 34, 194, 356; Крживоболоцкий Я.С. 1861. С. 606—609; Титов А.А. 1914; Сахаров А.М. 1959. С. 74; Солигалич. 1960; Тиц А.А. 1971. С. 84—131; Преображенский А.А. 1978. С. 232—243; Кучкин В.А. 1984. С. 242—256; Кудряшов Е.В. 1987.

451 (2). ЗАХАРИНО. СТОЯНКА, мезолит (?). 1,2 км к З от д., лев. берег старицы в левобережной пойме р. Кострома (лев. приток р. Волга), против устья ее правого притока р. Сельма. Обследована в 1970 г. И.В.Гавриловой. Высота ок. 10 м относительно старицы. Поверхность нарушена бульдозерной пропашкой. Культурный слой в виде розоватого песка сохранился пятнами, материк — желтый песок с оранже-

вым оттенком. В слое и на поверхности найдены ножевидные пластины.

Гаврилова И.В. 1973а. С. 78; Арх. ИА: № 4182. Л. 14, 15.

452 (3). КОРОВНОВО. СТОЯНКА, неолит. Ю окраина д., первая терраса прав. берега р. Воча при впадении ее в р. Вёкса Чухломская (лев. приток р. Кострома, лев. притока р. Волга). Открыта в 1924 г. Л.Н.Казариновым, обследована в 1982 г. Ю.Н.Урбаном. Площадь 70×40 м, высота от реки 4—5 м. Культурный слой в виде желтой супеси толщиной 0,25 м перекрыт наносным слоем из серовато-желтой супеси толщиной 0,25 м; материк — желтая супесь с прослойками ожелезнения. В слое найдены ямочно-гребенчатая керамика и кремневые отщепы.

Казаринов Л.Н. 1925. С. 28; Арх. ИА: № 10642. Л. 6.

СУДИСЛАВСКИЙ РАЙОН

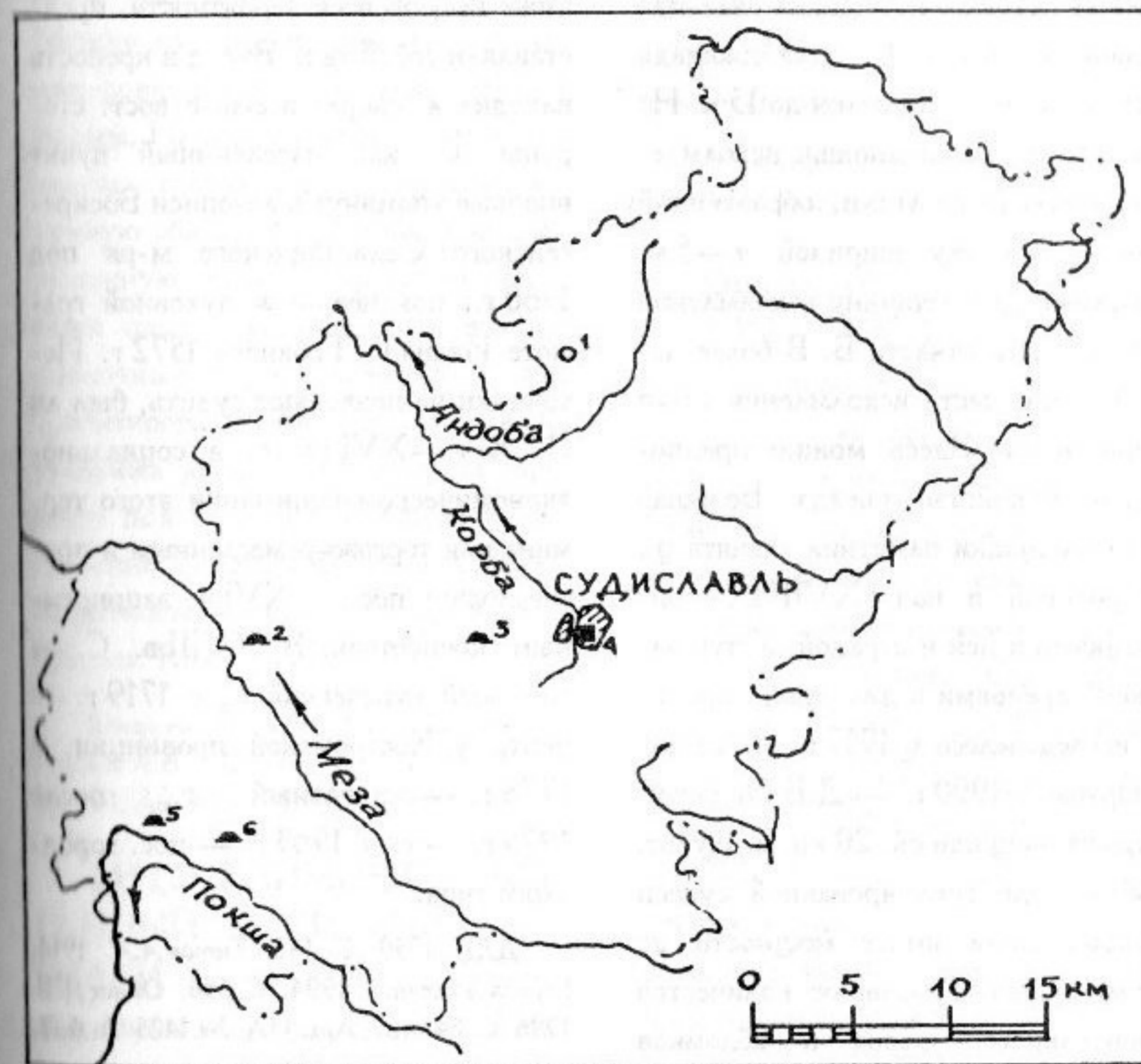


Рис. 61. Археологические памятники Судиславского р-на

453 (4). СУДИСЛАВЛЬ. ГОРОДИЩЕ, XVI—XVII вв. Зап. окраина пос., Соборная гора (Пионер-гора), моренное всхолмление на прав. берегу р. Корба, лев. притока р. Андоба (лев. приток р. Кострома, лев. притока р. Волга), при впадении в нее р. Готовка. Площадка овальная в плане, вытянута с С на Ю, площадь ее ок. 2 га, выс. над рекой до 15 м. На выс. ок. 8 м от подножья всхолмления фиксируется уступ, образующий ровную терраску шириной 4—5 м, охватывающую вершину всхолмления с З, С, Ю и отчасти В. В более пологой, вост. части всхолмления уступ прерывается. Здесь можно предполагать устройство въезда. Большая часть площадки памятника занята ц., построенной в нач. XVIII в., пристройками к ней и оградой. Уступ засажен деревьями в два ряда. Городище исследовалось в 1957 г. П.А.Раппопортом, в 1990 г. — Д.Б.Ойнасом, вскрыта площадь ок. 20 кв. м. Культ. слой в виде гумусированной супеси темного цвета имеет мощность до 0,6 м, включает большое количество строительного мусора и обломков поздней посуды XVIII—XX вв. Найдено небольшое количество гончарной керамики XVI—XVII вв., в т.ч. чернолощеной. На материке прослежены столбовые ямы от фундамента постройки 1-й пол. XIX в., дата которой определяется находкой монеты 1811 г. Внешний осмотр памятника и скуд-

ный материал, обнаруженный при раскопках, позволяет предполагать, что городище является остатками крепости, построенной, судя по керамике, не ранее XVI в. Укрепления располагались, по-видимому, не на вершине всхолмления, а на уступе ниже нее, по всей вероятности, представляли собой тын. Въезд в крепость находился, скорее всего, с вост. стороны. С. как населенный пункт впервые упомянут в летописи Воскресенского Солигаличского м-ря под 1360 г., позднее — в духовной грамоте Ивана IV Грозного 1572 г. Источники не позволяют судить, был ли С. XIV—XVI вв. г. в социально-экономическом понимании этого термина или торгово-ремесленным и промысловым пос., с XVI в. защищенным крепостью. В XVIII в. С. — торговый купеческий г., с 1719 г. — центр у. Костромской провинции, с 1778 г. — заштатный г., после 1925 г. — с., с 1963 г. — пос. городского типа.

ДДГ. 1950. С. 442; *Титов А.А.* 1914; *Города России...* 1994. С. 550; *Ойнас Д.Б.* 1996. С. 84—87; Арх. ИА: № 1425. Л. 6, 7.

454 (5). КАЛИНКИ. КУРГАННЫЙ МОГИЛЬНИК РЕПЬЕВО, XII—XIII вв. 0,5 км к СВ от д., близ б. д. Репьево, левобережье р. Покша (лев. приток р. Волга) в ее верховьях, ок. 2 км от русла, уроч. Похотенково, в смешанном лесу. Исследовался в 1896 г. Н.М.Бекаре-

вичем, обследован в 1980 г. К.И.Комаровым. В кон. XIX в. насчитывал 11 курганов; сохранились шесть насыпей выс. 0,3—0,6 м, диам. 3,0—6,5 м, располагающихся на небольшом всхолмлении, называемом местными жителями «Рощение», на окраине леса, на площади ок. 35×27 м. Между курганами имеются заплывшие ровики в виде выемок овальной формы. На некоторых насыпях лежат валуны, составлявшие, вероятно, каменную обкладку курганов, ныне нарушенную. Н.М.Бекаревичем раскопаны шесть курганов, содержащих одиночные труположения с зап. ориентировкой, часто со следами ритуальных кострищ на древнем горизонте под насыпью. В одном из погребений найдены бронзовые овалнощитковые височные кольца и витой браслет. Колл. в КОИАМЗ.

Бекаревич Н.М. 19016. С. 367, 368; *Успенская А.В., Фехнер М.В.* 1956. С. 214. № 564; Арх. ИА: № 9548. Л. 65; Паспорт.

455 (2). КЛИМЦЕВО. КУРГАННЫЙ МОГИЛЬНИК МОГИЛКИ. 1,5 км к СВ от д., крайняя часть прав., коренного берега р. Пуга, прав. притока р. Меза (лев. приток р. Кострома, лев. притока р. Волга), уроч. Могилки, в густом смешанном лесу. Известен с нач. XX в., обследован в 1980 г. К.И.Комаровым. Насчитывает 13 насыпей, из которых 10 — округлые в плане, три — овальные. Выс. насыпей составляет 0,6—

1,0 м, диам. округлых насыпей 5—8 м, размеры основания овальных насыпей 7—8×5 м. Курганы протянулись двумя цепочками в направлении С—Ю, располагаются на участке, ограниченном с Ю крутым склоном к реке, с В — глубоким оврагом. Между насыпями зафиксированы ровики в виде задернованных выемок овальной в плане формы.

Из Архивной комиссии... 1911; Арх. ИА: № 9548. Л. 67; Паспорт.

456 (6). ЛАЗАРЕВО. КУРГАННЫЙ МОГИЛЬНИК. 0,3 км к С от д., прав. берег р. Дунайка, лев. приток р. Меза (лев. приток р. Кострома, лев. притока р. Волга), 40—50 м от русла, небольшое всхолмление среди полей, поросшее деревьями и кустарником, называемое местными жителями «Рощение». Обследован в 1980 г. К.И.Комаровым. Насчитывает 21 насыпь выс. 0,4—0,7 м, диам. 3—7 м, располагается на площади ок. 35×25 м. Между насыпями имеются ровики в виде продолговатых задернованных выемок, примыкающих к нескольким курганам.

Арх. ИА: № 9548. Л. 66; Паспорт.

457 (3). ЛУКИНО. КУРГАННЫЙ МОГИЛЬНИК. 0,4 км к С от д., левобережье р. Меза (лев. приток р. Кострома, лев. притока р. Волга), склон лев. берега оврага, по дну которого протекает безымянный

руч., в лесу. Обследован в 1985 г. К.И.Комаровым. Насчитывает восемь насыпей выс. 0,4—0,6 м, диам. 5—6 м, располагающихся в два ряда вдоль склона на площади ок. 25×15 м на выс. 8 м над руч. Семь насыпей нарушены кладонисательскими ямами.

Арх. ИА: № 11863. Л. 8; Паспорт.

458 (1). СПАССКОЕ. СТОЯНКА, неолит. 2,5 км к З от с., вост. берег почти полностью заторфо-

ванного оз. Горинское. Обследована в 1985 г. К.И.Комаровым. Размеры ок. 100×30—35 м, выс. над торфяником 2—3 м. Терр. памятника частично распаивается, зап. часть поросла лесом. Культ. слой — слабогумусированный желто-серый суглинок, залегающий под дерном на глуб. 0,10—0,16 м от совр. поверхности. Найдены кремневые ножи, скребки, нуклеусы, отщепы, сланцевое шлифованное долото.

Арх. ИА: № 11863. Л. 7; Паспорт.

СУСАНИНСКИЙ РАЙОН

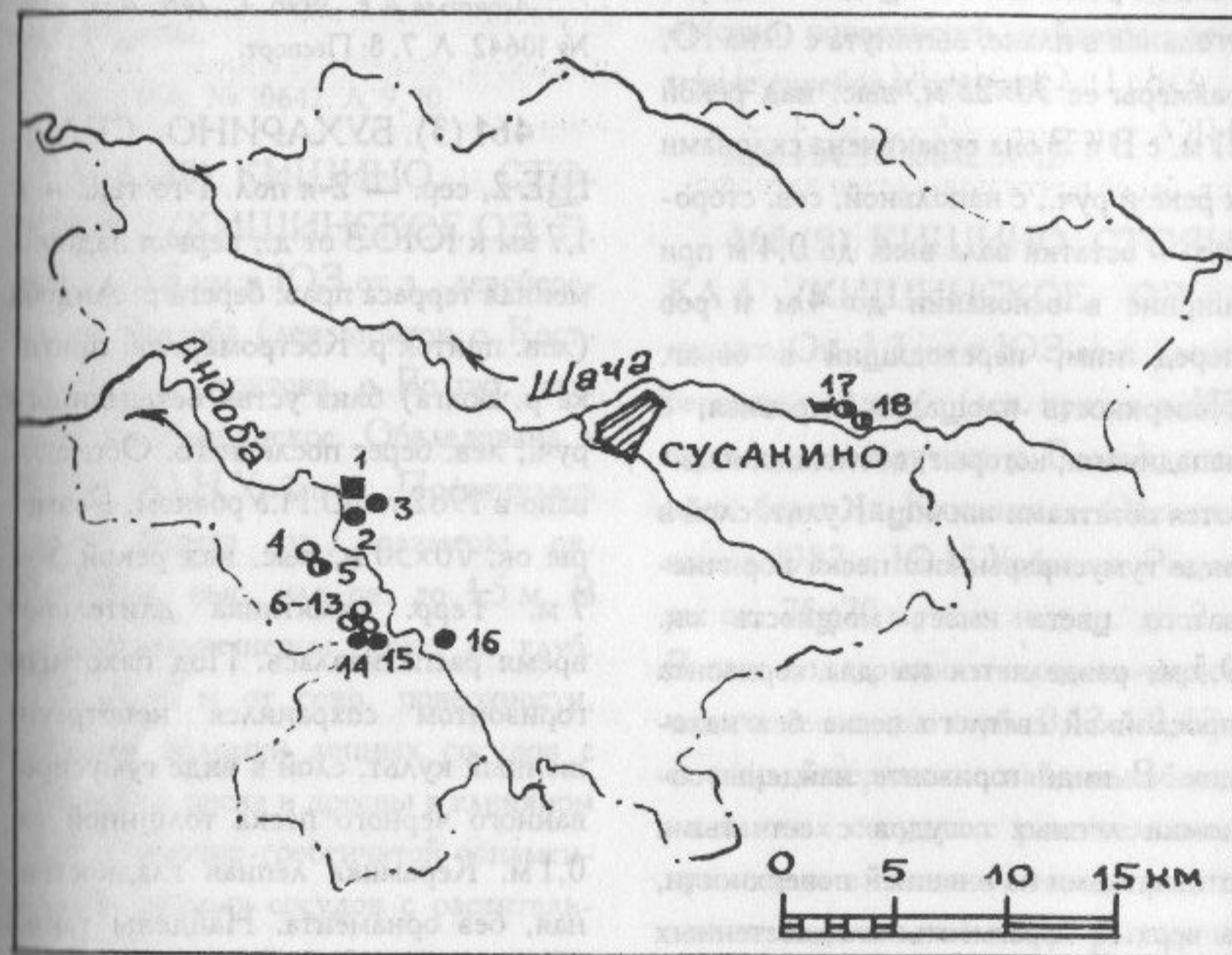


Рис. 62. Археологические памятники Сусанинского р-на

459 (1). БУХАРИНО. ГОРОДИЩЕ, р.ж.в., 2-я пол. 1-го тыс. н.э. 1,7 км к ЮЗ от д., мыс второй надпойменной террасы прав. берега р. Андоба (лев. приток р. Кострома, лев. притока р. Волга) при впадении в нее безымянного руч., прав. берег последнего. Обследовано в 1982 г. Ю.Н.Урбаном. Площадка подтреугольная в плане, вытянута с С на Ю, размеры ее 30×25 м, выс. над рекой 11 м, с В и З она ограничена склонами к реке и руч., с напольной, сев. стороны — остатки вала выс. до 0,4 м при ширине в основании до 4 м и ров перед ним, переходящий в овраг. Поверхность площадки неровная, с западинами, которые, возможно, являются остатками жилищ. Культ. слой в виде гумусированного песка коричневатого цвета имеет мощность ок. 0,5 м, разделяется на два горизонта прослойкой светлого песка без находок. В ниж. горизонте найдены обломки лепных сосудов с сетчатыми отпечатками на внешней поверхности, в верх. — фрагменты гладкостенных сосудов без орнамента.

Леонтьев А.Е. 1996. С. 248; Арх. ИА: № 10642. Л. 6, 7; Паспорт.

460 (2). БУХАРИНО. СЕЛИЩЕ 1, сер. — 2-я пол. 1-го тыс. н.э. 0,8 км к Ю от д., первая надпойменная терраса прав. берега р. Андоба (лев. приток р. Кострома, лев. притока р. Волга) между двумя безымян-

ными руч. Обследовано в 1982 г. Ю.Н.Урбаном. Протянулось вдоль края террасы, размеры ок. 130×100 м, выс. над рекой 6 м. Культ. слой в виде гумусированного песка бурого цвета с включениями камней имеет толщину до 0,3 м. Керамика лепная гладкостенная, без орнамента.

Леонтьев А.Е. 1996. С. 248; Арх. ИА: № 10642. Л. 7, 8; Паспорт.

461 (3). БУХАРИНО. СЕЛИЩЕ 2, сер. — 2-я пол. 1-го тыс. н.э. 1,7 км к ЮЮЗ от д., первая надпойменная терраса прав. берега р. Андоба (лев. приток р. Кострома, лев. притока р. Волга) близ устья безымянного руч., лев. берег последнего. Обследовано в 1982 г. Ю.Н.Урбаном. Размеры ок. 70×50 м, выс. над рекой 5—7 м. Терр. памятника длительное время распахивалась. Под пахотным горизонтом сохранился nepотревоженный культ. слой в виде гумусированного черного песка толщиной ок. 0,1 м. Керамика лепная гладкостенная, без орнамента. Найдены также обожженные камни.

Леонтьев А.Е. 1996. С. 248; Арх. ИА: № 10642. Л. 8; Паспорт.

462 (6). КИШИНО. СТОЯНКА 1 (КИШИНСКОЕ ОЗ. 1), неолит. 3,5 км к ЮЗ от д., левобережье р. Андоба (лев. приток р. Кострома, лев. притока р. Волга), мыс сев. берега оз. Кишинское при выходе из

него р. Вёкса (лев. приток р. Андоба). Обследована в 1982 г. Ю.Н.Урбаном. Протянулась вдоль берега оз., размеры ок. 100×70 м, выс. над оз. до 1,5 м. В серовато-коричневом песке, залегающем на глуб. 0,08—0,38 м от совр. поверхности, найдены обломки лепных сосудов с ямочно-гребенчатой орнаментацией и кремневые отщепы.

Арх. ИА: № 10642. Л. 9, 10.

463 (70). КИШИНО. СТОЯНКА 2 (КИШИНСКОЕ ОЗ. 3), неолит. 3,3 км к ЮЗ от д., левобережье р. Андоба (лев. приток р. Кострома, лев. притока р. Волга), сев. берег оз. Кишинское. Обследована в 1982 г. Ю.Н.Урбаном. Протянулась вдоль берега оз., размеры ок. 120×90 м, выс. над оз. до 1,5 м. В серовато-коричневом песке, на глуб. 0,12—0,47 м от совр. поверхности, найдены обломки лепных сосудов с примесями песка и дресвы в глиняном тесте, с ямочно-гребенчатой орнаментацией, лепных сосудов с растительными примесями в глиняном тесте, орнаментированных оттисками гребенчатого штампа, нарезками, ямчатыми вдавлениями, волосовской к-ры, кремневые листовидный наконечник стрелы, скребок, отщепы, каменная шлифовальная плитка.

Арх. ИА: № 10642. Л. 11, 12; Паспорт.

464 (8). КИШИНО. СТОЯНКА 3 (КИШИНСКОЕ ОЗ. 4),

неолит. 3,3 км к ЮЗ от д., левобережье р. Андоба (лев. приток р. Кострома, лев. притока р. Волга), сев. берег оз. Кишинское. Обследована в 1982 г. Ю.Н.Урбаном. Протянулась вдоль берега оз., размеры 75×35 м, выс. над оз. 1,5 м. В белесом поддерновом песке и подстилающем его желтом песке, на глуб. 0,12—0,40 м от совр. поверхности, найдены кремневые скребок и отщепы.

Арх. ИА: № 10642. Л. 12.

465 (9). КИШИНО. СТОЯНКА 4 (КИШИНСКОЕ ОЗ. 5), неолит. Ок. 3,3 км к ЮЗ от д., левобережье р. Андоба (лев. приток р. Кострома, лев. притока р. Волга), сев.-вост. берег оз. Кишинское. Обследована в 1982 г. Ю.Н.Урбаном. Размеры ок. 75×70 м, выс. над оз. до 2 м. В слое поддернового серовато-коричневого песка, на глуб. 0,12—0,42 м от совр. поверхности, найдены обломки лепных сосудов с растительными примесями в глиняном тесте, предположительно волосовской к-ры, кремневые проколка и отщепы.

Арх. ИА: № 10642. Л. 12, 13; Паспорт.

466 (10). КИШИНО. СТОЯНКА 5 (КИШИНСКОЕ ОЗ. 6), неолит. Ок. 3,3 км к ЮЗ от д., левобережье р. Андоба (лев. приток р. Кострома, лев. притока р. Волга), сев.-вост. берег оз. Кишинское. Обследована в 1982 г. Ю.Н.Урбаном. Про-

тянулась вдоль берега оз., размеры ок. 110×60 м, выс. над оз. до 2,5 м. В слое поддернового серо-коричневого песка, на глуб. 0,12—0,47 м от совр. поверхности, найдены мелкие обломки лепных сосудов с примесями дресвы и органических веществ в глиняном тесте, близких керамике верхневожжской раннеолитической к-ры, кремневые рубящее орудие, отщепы, в т.ч. с ретушью.

Арх. ИА: № 10642. Л. 13; Паспорт.

467 (11). КИШИНО. СТОЯНКА 6 (КИШИНСКОЕ ОЗ. 7), неолит. 3,5 км к ЮЗ от д., левобережье р. Андоба (лев. приток р. Кострома, лев. притока р. Волга), дюнообразное всхолмление вост. берега оз. Кишинское. Обследована в 1982 г. Ю.Н.Урбаном. Размеры ок. 75×70 м, выс. над оз. до 2,5 м. В поддерновом белесом песке и подстилающем его желтом песке, на глуб. 0,10—0,37 м от совр. поверхности, найдены обломки лепных сосудов с ямочно-гребенчатой орнаментацией, кремневые и сланцевые отщепы.

Арх. ИА: № 10642. Л. 14, 15; Паспорт.

468 (12). КИШИНО. СТОЯНКА 7 (КИШИНСКОЕ ОЗ. 8), неолит. 3,5 км к ЮЗ от д., левобережье р. Андоба (лев. приток р. Кострома, лев. притока р. Волга), вост. берег оз. Кишинское. Обследована в 1982 г. Ю.Н.Урбаном. Размеры ок.

55×35 м, выс. над оз. 1,5 м. В поддерновом белесом песке и подстилающем его желтом песке, на глуб. 0,10—0,35 м от совр. поверхности, найдены обломки лепных сосудов с ямочно-гребенчатой орнаментацией, кремневые отщепы.

Арх. ИА: № 10642. Л. 15, 16; Паспорт.

469 (13). КИШИНО. СТОЯНКА 8 (КИШИНСКОЕ ОЗ. 9), неолит. Ок. 3,5 км к ЮЗ от д., левобережье р. Андоба (лев. приток р. Кострома, лев. притока р. Волга), юго-вост. берег оз. Кишинское. Обследована в 1982 г. Ю.Н.Урбаном. Протянулась вдоль берега оз., размеры 90×25 м, выс. над оз. 1,5 м. В поддерновом белесом песке и подстилающем его слое желтого песка, на глуб. 0,10—0,40 м от совр. поверхности, найдены обломки лепных сосудов с ямочно-гребенчатой орнаментацией, кремневые скребок и отщепы.

Арх. ИА: № 10642. Л. 16, 17; Паспорт.

470 (14). КИШИНО. ПОСЕЛЕНИЕ 1 (КИШИНСКОЕ ОЗ. 2), эпоха бронзы. 3,4 км к ЮЗ от д., левобережье р. Андоба (лев. приток р. Кострома, лев. притока р. Волга), сев. берег оз. Кишинское. Обследована в 1982 г. Ю.Н.Урбаном. Протянулась вдоль берега оз., размеры ок. 135×90 м, выс. над оз. до 1,5 м. В слое поддернового белесого песка и подстилающего его желтого

песка, на глуб. 0,12—0,34 м от совр. поверхности, найдены обломки лепных сосудов с примесями песка в глиняном тесте, с сетчатыми отпечатками на внешней поверхности, а также кремневые отщепы.

Арх. ИА: № 10642. Л. 10, 11; Паспорт.

471 (15). КИШИНО. ПОСЕЛЕНИЕ 2, эпоха бронзы. Ок. 3,4 км к ЮЗ от д., левобережье р. Андоба (лев. приток р. Кострома, лев. притока р. Волга), вост. берег оз. Кишинское. Обследована в 1982 г. Ю.Н.Урбаном. Протянулась вдоль берега оз., размеры 145×80 м, выс. над оз. до 1,5 м. В поддерновом серо-коричневом песке, на глуб. 0,12—0,42 м от совр. поверхности, найдены обломки лепных сосудов с примесями в глиняном тесте песка и шамота, орнаментированных оттисками зубчатого штампа, предположительно эпохи бронзы, кремневые отщепы.

Арх. ИА: № 10642. Л. 13, 14.

472 (17). МЕДВЕДКИ. ПОСЕЛЕНИЕ 1 С МОГИЛЬНИКОМ (ВОДЫШ), мезолит, неолит, эпоха бронзы. 1,5 км к З от д., мысовидный выступ лев. берега р. Водыш, прав. притока р. Шача (лев. приток р. Кострома, лев. притока р. Волга), в месте ее излучины. Обследовалось в 1950-е гг. М.И.Матасовым, в 1961 г. — Е.И.Горюновой, исследовалось в 1970, 1973—1976, 1978,

1980 и 1981 гг. И.В.Гавриловой. Размеры 60×10 м, выс. над рекой 0,5—0,7 м. Терр. памятника частично поросла кустарником. Исследовано 264 кв. м. Культ. слой в виде черного гумусированного песка мощностью 0,25—0,45 м залегает под дерном и подстилающим его желтым и коричневатым песком без находок, толщиной 0,25—0,60 м, содержит материалы различных археологических эпох и к-р, четко выделяющихся типологически, менее четко — стратиграфически и планиграфически. Древнейший комплекс находок представлен кремневыми орудиями мезолитического облика: наконечниками стрел из ножевидных пластин с частичной подработкой ретушью пера и черешка, резцами на концах сломанных пластин, концевыми скребками на пластинах, ножевидными пластинами и их сечениями и т.п. Находки таких орудий приурочены к ниж. горизонтам культ. слоя, могут датироваться кон. мезолита. К эпохе неолита относятся прежде всего обломки лепных сосудов культурной общности с ямочно-гребенчатой керамикой, галичской и волосовской к-р. Ямочно-гребенчатая керамика остродонная или круглодонная, с примесью песка в глиняном тесте, характеризуется разреженным расположением орнамента, небольшой его глубиной, часто — неправильной формой ямочного элемента орнамента, может быть

отнесена к поздним этапам развития рассматриваемой культурной общности, составляет более 70% от общего количества керамического материала поселения, приурочена к ниж. горизонтам культ. слоя. Керамика волосовской к-ры преимущественно круглодонная, относительно толстостенная, с раковинной и растительной примесью в глиняном тесте, с Г-образными и Т-образными завершениями венчиков, иногда с заглаженной поверхностью, орнаментированная оттисками широкого гребенчатого и рамчатого штампов, двузубыми отпечатками, прочерченными линиями, ямчатыми вдавлениями различной формы и т.п. Такая керамика составляет ок. 10% от общего количества керамического материала поселения, встречается преимущественно в верх. горизонтах культ. слоя. Керамика галичской неолитической к-ры — преимущественно круглодонная, с примесью дресвы или песка в глиняном тесте, украшенная разнообразными узорами, гл. обр. из оттисков гребенчатого штампа. Такая керамика составляет ок. 17% от общего количества керамического материала поселения, приурочена, как и волосовская, преимущественно к верх. горизонтам культ. слоя. К эпохе бронзы отнесена так наз. «фатьяноидная» посуда, встреченная в единичных фрагментах. Она характеризуется относительной тонкостенностью, плотностью череп-

ка, выпуклыми боками и выраженной шейкой, орнаментацией из оттисков зубчатого штампа. И.В.Гаврилова выделяет также группу «гибридной» керамики, сочетающей черты волосовской и галичской, волосовской и сейминской посуды. Большая часть каменных орудий может быть суммарно отнесена к неолиту и бронзовому веку, изготовлялась преимущественно из кремня, реже — из сланца. Среди них — кремневые наконечники стрел и дротиков листовидной, треугольной и треугольно-черешковой формы, скребки, сверла, скобели, проколки, комбинированные орудия, ножи и т.п., кремневые и сланцевые топоры, долота, тесла. Типологически к эпохе бронзы могут быть отнесены обломки шлифованных каменных топоров со сверлиной, а также костяной топорик, составляющий точную копию последних. Из кости изготовлены некоторые наконечники стрел, гарпуны, проколки, долотовидные орудия, кочедыки, различные рукояти и навершия, в т.ч. в виде птичьей головки. Встречены украшения — подвеска из зубов лося, куницы, клыков и фаланг медведя, костяных пластинок. Найдена также глиняная льялка. В культ. слое и подстилающем его песке выявлены очаги округлой и овальной формы размерами от 0,45×0,45 м до 1,8×1,2 м. В культ. слое поселения, в одном случае — ниже него, в неглубокой могильной

яме, выявлены шесть погребений, совершенных по обряду трупоположения, с вост. (четыре случая) и зап. (два случая) ориентировкой. Умершие лежали на спине, с вытянутыми вдоль тела или положенными на таз или грудь руками. У некоторых костяков отсутствовали черепа. Под костяками обнаружены следы кострищ. Сопровождающих находок при погребениях не было. Встречены также отдельные человеческие кости, в т.ч. со следами воздействия огня. Радиоуглеродный анализ образцов из ниж. горизонта культ. слоя показал дату ок. сер. 3-го тыс. до н.э., из верх. — не ранее 1-й пол. или сер. 2-го тыс. до н.э. Колл. в КОИАМЗ.

Гаврилова И.В. 1971. С. 51; 1976. С. 58; 1978. С. 53; 1979. С. 55; 1981а. С. 46; 1983а. С. 52; Арх. ИА: № 933. Л. 6, 7; № 1226. Л. 3; № 1861. Л. 2; № 2437. Л. 26, 27; № 4182. Л. 13, 14; № 5215. Л. 12—13; № 5518. Л. 9—18; № 5856. Л. 1—17; № 5975. Л. 1—10; № 6995. Л. 1—8; № 8221. Л. 8—14; № 8599. Л. 2—16.

473 (18). МЕДВЕДКИ. ПОСЕЛЕНИЕ 2 (ШАЧА), неолит, эпоха бронзы. 1 км к ЮЗ от д., всхолмление в пойме прав. берега р. Шача (лев. приток р. Кострома, лев. притока р. Волга). Исследовалось в 1975 и 1977 гг. И.В.Гавриловой. Размеры ок. 10×6 м, выс. над заболоченной поймой 0,5—0,7 м. Вскрыта площадь в 33 кв. м. Культ. слой в виде гумусированного песка черного цвета имеет толщину 0,20—

0,45 м, залегает непосредственно под дерном. Керамика лепная, отнесенная к культурной общности с ямочно-гребенчатой керамикой, волосовской и галичской к-рам, к-ре ранней сетчатой керамики, а также так наз. «фатьяноидная». Керамика с ямочно-гребенчатой орнаментацией относительно немногочисленна (менее 7% общего количества керамического материала), представлена обломками круглодонных сосудов с примесью дресвы и песка в глиняном тесте, характеризуется разреженным нанесением орнамента, неглубокими и часто — неправильной формы ямками, относится к поздним этапам развития культурной общности с такой керамикой, стратиграфически приурочена к ниж. горизонтам культ. слоя. Большая часть обломков посуды (свыше 40% от общего количества керамического материала) относится к волосовской к-ре. Это обломки преимущественно круглодонных, реже плоскодонных сосудов, относительно толстостенных, с раковинной и растительной примесью в глиняном тесте, орнаментированных оттисками гребенчатого и рамчатого штампов, нарезками, ямчатыми вдавлениями, с Г-образными и Т-образными завершениями венчиков. Находки волосовской керамики приурочены к верх. горизонтам культ. слоя. Керамика, отнесенная к галичской неолитической к-ре, круглодонная, иногда с уплощенными днищами, с примесью в

глиняном тесте толченой раковины, дресвы и песка, с разнообразными узорами, выполненными оттисками гребенчатого, рамчатого и гладкого штампов, нарезками, ямчатыми вдавлениями, иногда только в верхней части сосудов. Такой керамики найдено ок. 30% от общего количества керамического материала. Она также приурочена преимущественно к верх. горизонтам культ. слоя. Значителен процент фатьяновской и фатьяноидной керамики, встреченной также в верх. горизонте культурных напластований. Такие сосуды имеют раковинную или песчаную примесь в глиняном тесте, характеризуются высокими шейками, отогнутыми наружу венчиками. Орнаментация выполнена преимущественно по шейке оттисками зубчатого и гребенчатого штампов. В верх. горизонтах культ. слоя встречены и обломки сосудов с сетчатыми отпечатками или штриховкой на внешней поверхности, с примесью дресвы и песка в глиняном тесте, с дополнительной орнаментацией под горлом в виде рядов ямок или «жемчужин». Среди др. находок — керамические тигли и льячки, капли бронзы, обломок медного шила, кремневые наконечники стрел, скребок и скобели, изготовленные на отщепках, костяные кочедык, обломки гарпуна. Выявлены округлые в плане очаги диам. 0,4—1,2 м, углубленные в материк до 0,1 м. Колл. в КОИАМЗ.

Гаврилова И.В. 1976. С. 59; 1978. С. 53; Арх. ИА: № 5856. Л. 17, 18; № 6538. Л. 18—31.

474 (4). НОСКОВО. СТОЯНКА (МЕДВЕЖЬЕ ОЗ. 1), неолит. 3,7 км к ЮЗ от д., левобережье р. Андоба (лев. приток р. Кострома, лев. притока р. Волга), всхолмление на сев.-вост. берегу оз. Медвежье. Обследована в 1982 г. Ю.Н.Урбаном. Размеры ок. 60×30 м, выс. над оз. до 2,5 м. Культ. слой — гумусированный желто-серый песок с включениями угольков, толщиной до 0,3 м, перекрытый дерново-подзолистым слоем и желтым песком без находок общей мощностью до 0,5 м. Найдены обломки лепных сосудов с разреженной ямочно-гребенчатой орнаментацией, предположительно кон. неолита, лепных сосудов с гребенчатой орнаментацией, неолитической галичской к-ры, кремневые фрагментированные наконечники стрел и дротиков, заготовка рубящего орудия, отщепы.

Арх. ИА: № 10642. Л. 17—19; Паспорт.

475 (5). НОСКОВО. ПОСЕЛЕНИЕ (МЕДВЕЖЬЕ ОЗ. 2), эпоха бронзы. Ок. 3,7 км к ЮЗ от д., левобережье р. Андоба (лев. приток р. Кострома, лев. притока р. Волга), всхолмление на сев.-вост. берегу оз. Медвежье, 25 м к В от стоянки (см. № 474). Обследовано в 1982 г.

Ю.Н.Урбаном. Размеры ок. 75×35 м, выс. над оз. до 2 м. Терр. памятника поросла лесом, на ней отчетливо прослеживаются две западины размерами ок. 8×5 м, возможно являющиеся следами построек. Культ. слой в виде белесого и желтого песка с угольками залегает на глуб. от 0,28 до 1,0 м от совр. поверхности, под дерном и песчаным слоем без находок. Керамика лепная, с примесью песка, дресвы в глиняном тесте, с сетчатыми отпечатками на внешней поверхности, в малом количестве залегает в верхнем горизонте культ. слоя. Основную группу составляет галичская керамика с примесью мелкого песка и органики в глиняном тесте, с орнаментацией из оттисков гребенчатого штампа и ямчатых вдавлений подчетырехугольной формы. Найдены также кремневые отщепы. При шур-

фовке выявлена часть полуземляночного жилища.

Арх. ИА: № 10642. Л. 19, 20; Паспорт.

476 (16). ПАРШУКИ. СЕЛИЩЕ, сер. — 2-я пол. 1-го тыс. н.э. 1,5 км к ЮВ от д., мыс надпойменной террасы прав. берега р. Андоба (лев. приток р. Кострома, лев. притока р. Волга) при впадении в нее безымянного руч., лев. берег последнего. Обследовано в 1982 г. Ю.Н.Урбаном. Размеры ок. 140×40 м, выс. над рекой 7—8 м. Культ. слой в виде черного гумусированного песка с включениями камней залегает под дерном на глуб. 0,16—0,62 м от совр. поверхности. Найдены обломки лепных неорнаментированных сосудов близкой к баночной формы, обожженные камни.

Леонтьев А.Е. 1996. С. 248; Арх. ИА: № 10642. Л. 8, 9; Паспорт.

ЧУХЛОМСКОЙ РАЙОН

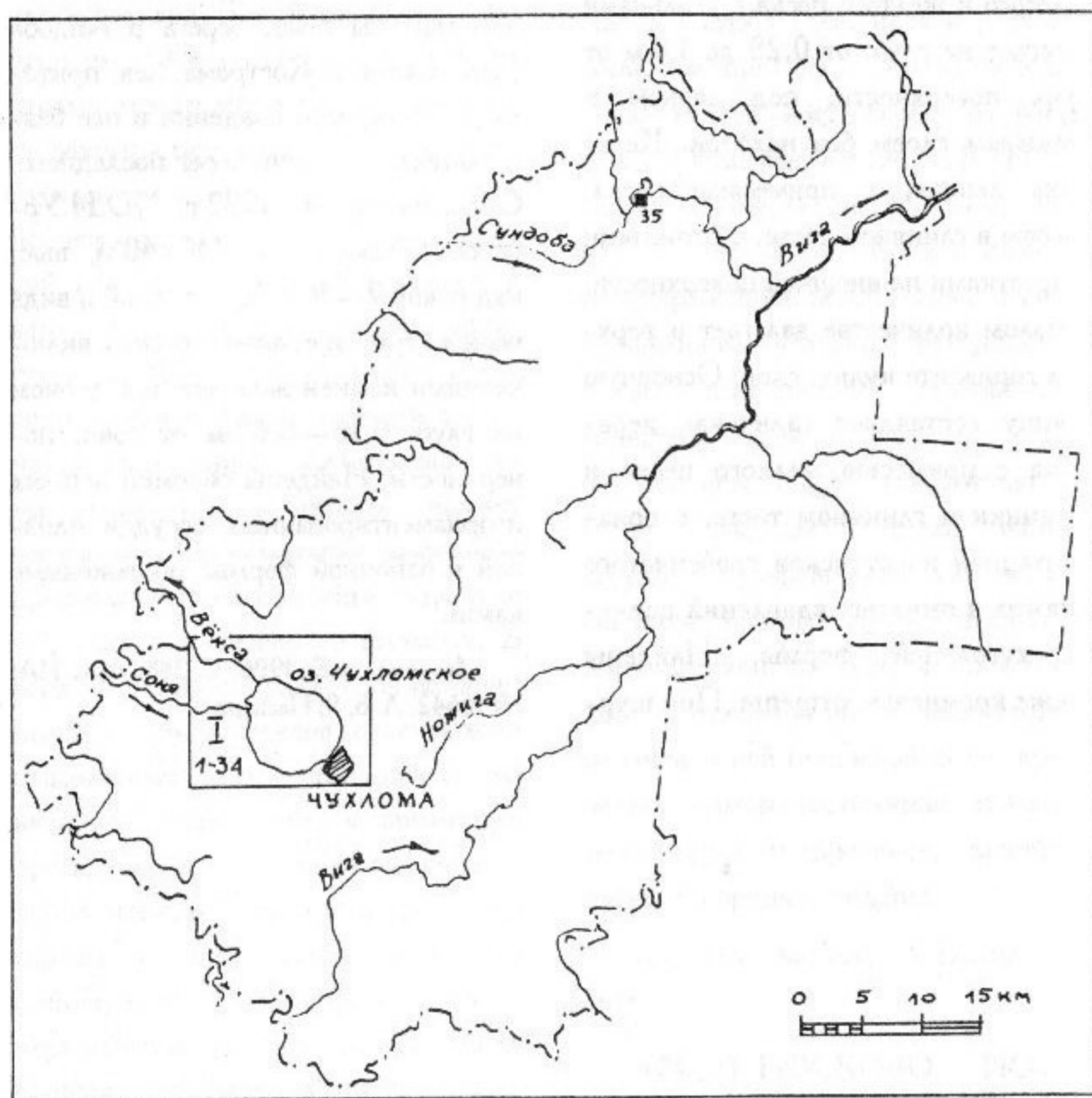


Рис. 63. Археологические памятники Чухломского р-на

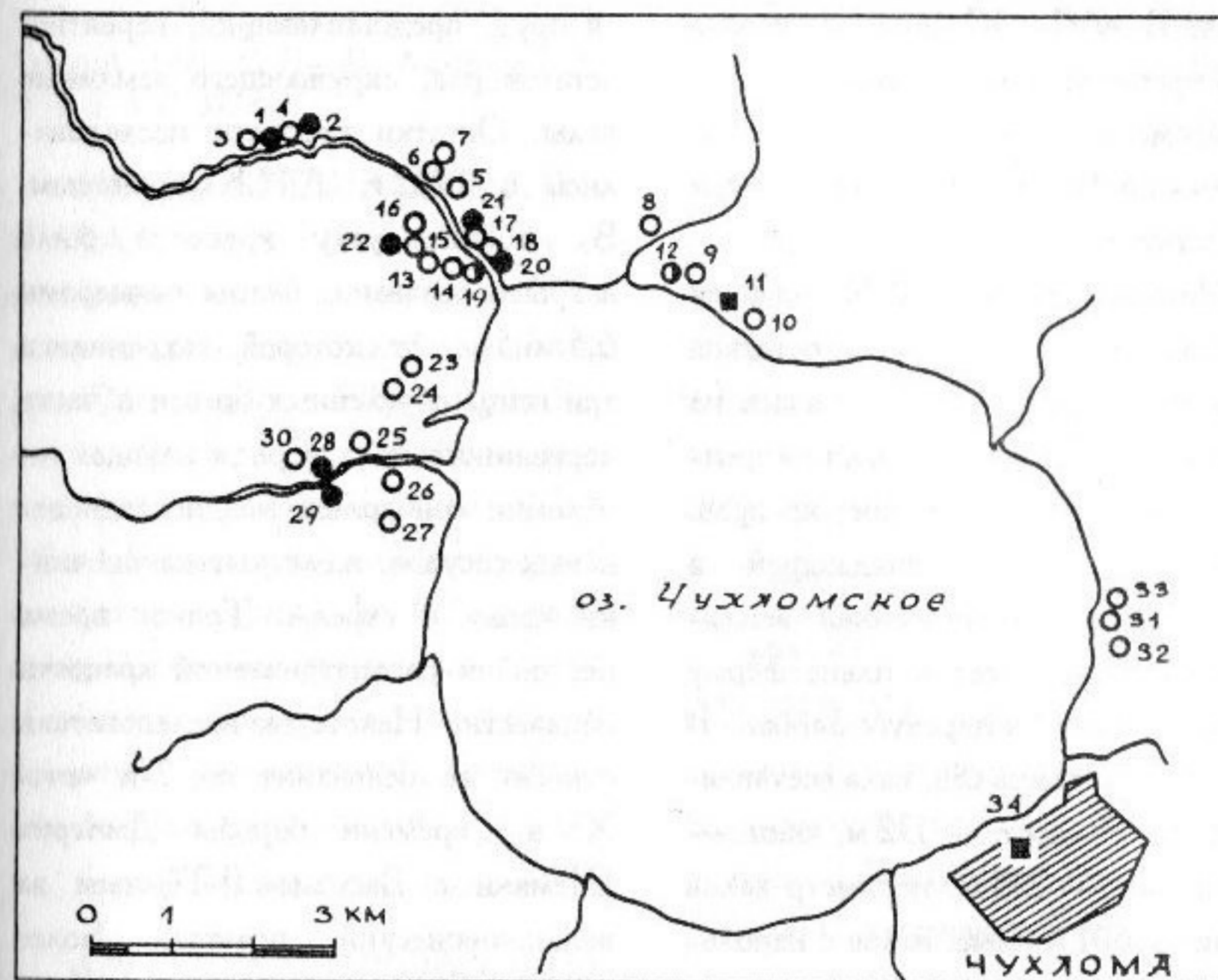


Рис. 63а. Археологические памятники в бассейне Чухломского оз. (врезка к рис. 63)

477 (34). ЧУХЛОМА. ИСТОРИЧЕСКИЙ КУЛЬТ. СЛОЙ г. ЧУХЛОМА, XIV—XVII вв. Точное время возникновения Ч. как населенного пункта неизвестно. В письменных источниках первые сведения о ней относятся ко 2-й пол. XIV в. По свидетельству летописца Воскресенского Солигаличского м-ря, в то время в окрестностях Ч. еще жило большое количество не потерявшего своей этнической самостоятельности финно-угорского населения, называвшегося «чудью». В связи с этим Чухломское оз. называлось иногда «Чудским», а Ч. — «Чудским

городком». В источниках Ч. упоминается редко. В 1376 г. сюда был сослан опальный митрополит Пимен. Под 1381 г. Ч. упоминается в летописи как крупный населенный пункт Галичского кн-ва. В 1446 г. в женский м-рь, располагавшийся в Ч., по приказанию Дмитрия Шемяки была заточена вел. княгиня Софья Витовтовна, мать Василия II Тёмного. Социально-экономический статус Ч. XIV—XV вв. недостаточно ясен. Упоминание ее в «Списке русских городов дальних и ближних» кон. XIV в. дает определенные основания считать ее в то время г., имевшим какие-то укреп-

ления. В XVI—XVII вв. Ч. играла роль крепости, при которой был торгово-ремесленный посад. О развитии экономики Ч. сведения практически отсутствуют.

Историч. культ. слой Ч. выявлен на терр. совр. г., на месте остатков крепости. Крепость располагалась на прибрежном холме юго-вост. коренного берега оз. Чухломское, на прав. берегу р. Сендеба, впадающей в оз. Площадка, ограниченная земляными валами, имеет в плане форму неправильного четырехугольника. В кон. XIX в. длина сев. вала составляла 113 м, сев.-вост. — 132 м, южн. — 143 м, зап. — 213 м, периметр валов равнялся 601 м. Выс. валов с напольной сев. и сев.-вост. сторон достигала 4 м, с Ю и ЮЗ, по кромке береговых откосов р. Сендеба, не превышала 1,5 м. В сев. и сев.-вост. валах сохранялись проемы для воротных башен. По гребню вала в свое время были поставлены рубленые стены с четырьмя угловыми и двумя воротными башнями, а внутри крепости — высокая дозорная башня. Внутри периметра стен находился деревянный Преображенский собор, замененный в сер. XVIII в. каменным. В кон. XIX в. земляные валы были частично срыты, рвы засыпаны. Сохранились отрезки сев.-вост. и юго-вост. стен длиной соответственно 95 и 70 м, смыкающиеся в вост. углу. Перед юго-вост. отрезком вала располагает-

ся пруд, представляющий, вероятно, остаток рва, окружавшего земляные валы. Остатки крепости исследовались в 1922 г. Л.Н.Казариновым. В юго-зап. углу крепости было вскрыто основание башни размерами 6,5×6,5 м, от которой сохранились три венца обугленных бревен и часть деревянного пола. Среди находок — обломки гончарных позднесредневековых сосудов, железные наконечники копья и стрелы. Точное время постройки рассматриваемой крепости неизвестно. Некоторые исследователи относят ее основание ко 2-й четв. XV в., времени борьбы Дмитрия Шемяки с Василием II Тёмным за великокняжеский престол. Более вероятно, что крепость была построена в кон. XV — 1-й пол. XVI в., когда были основаны или вновь укреплены многие города, в т.ч. и на СВ Руси. Границы исторического культа Ч. за пределами крепости не установлены. Есть основания считать, что в XV—XVII вв. посад Ч. располагался на приозерной террасе между сев. стеной крепости и р. Никеровка. К Ю от крепости, на лев. берегу р. Сендеба, находился уже упоминавшийся м-рь. Выявление исторического культа Ч. на этих участках терр. г. наиболее вероятно.

ПСРЛ. 1851. Т. VI. С. 175; 1859. Т. VIII. С. 199; НПЛ. 1950. С. 359; ДДГ. 1950. С. 356, 437; Титов А.А. 1914; Казаринов Л.Н. 1929. С. 15—27; Приселков М.Д.

1950. С. 413; Сахаров А.М. 1959. С. 75; Титов А.А. 1971. С. 51—83; Карамзин Н.М. 1993. Т. 5. С. 37, 241.

478 (31). АЛЕШКОВО. СТОЯНКА 1, неолит. 1 км к СЗ от д., вост. берег оз. Чухломское, к С от устья впадающего в оз. безымянного руч. Обследована в 1981 г. Ю.Н.Урбаном. Размеры ок. 80×60 м, выс. над заболоченной низиной 0,5—1,0 м. Культ. слой — темно-серый суглинок толщиной до 0,3 м, залегающий непосредственно под дерном. Керамика лепная, с ямочно-гребенчатой орнаментацией, кремневые скребки на отщепе, отщепы.

Арх. ИА: № 9806. Л. 14; Паспорт.

479 (32). АЛЕШКОВО. СТОЯНКА 2, неолит. 0,7 км к СЗ от д., мыс вост. берега оз. Чухломское при устье впадающего в него безымянного руч., лев. берег последнего. Обследована в 1981 г. Ю.Н.Урбаном. Размеры ок. 70×50 м, выс. над уровнем озерной поймы 0,5—1,0 м. Сев. часть памятника распаивается. Культ. слой — слабогумусированный серый суглинок толщиной до 0,2 м, залегающий непосредственно под дерном. На пашне и в культ. слое найдены обломки лепных сосудов с ямочно-гребенчатой орнаментацией, кремневые отщепы.

Арх. ИА: № 9806. Л. 14, 15; Паспорт.

480 (33). АЛЕШКОВО. СТОЯНКА 3, неолит. 1,25 км к СЗ от д.,

мысовидный выступ вост. берега оз. Чухломское. Обследована в 1981 г. Ю.Н.Урбаном. Размеры ок. 100×60 м, выс. над уровнем озерной поймы 0,5—1,0 м. Вост. часть памятника распаивается. На пашне и в поддерновом слое серой супеси толщиной до 0,3 м найдены обломки лепных сосудов с ямочно-гребенчатой орнаментацией, кремневые отщепы.

Паспорт.

481 (5). АНДРЕЕВСКОЕ. СТОЯНКА 1, неолит. Юго-вост. окраина д., мыс первой надпойменной террасы прав. берега р. Вёкса (лев. приток р. Кострома, лев. притока р. Волга), вытекающей из оз. Чухломское. Обследована в 1982 г. Ю.Н.Урбаном. Размеры ок. 130×65 м, выс. над заболоченной поймой 0,5—1,0 м. Культ. слой в виде темно-серого суглинка мощностью до 0,5 м залегает под дерном и слоем серого суглинка без находок общей толщиной до 0,35 м. Керамика лепная, с ямочной и ямочно-гребенчатой орнаментацией. Найдены также кремневые отщепы, мелкие кальцинированные косточки.

Арх. ИА: № 10642. Л. 38, 39; Паспорт.

482 (6). АНДРЕЕВСКОЕ. СТОЯНКА 2, неолит. У зап. окраины д., первая надпойменная терраса прав. берега р. Вёкса (лев. приток р. Кострома, лев. притока р. Волга),

вытекающей из оз. Чухломское. Обследована в 1982 г. Ю.Н.Урбаном. Размеры ок. 100×90 м, выс. над заболоченной поймой ок. 1 м. Культ. слой в виде гумусированного суглинка темно-серого цвета имеет толщину до 0,4 м, залегает под дерном и слоем серовато-коричневого суглинка без находок общей толщиной до 0,2 м. Керамика лепная, с ямочно-гребенчатой орнаментацией. Найдены также кремневые отщепы.

Арх. ИА: № 10642. Л. 39; Паспорт.

483 (7). АНДРЕЕВСКОЕ. СТОЯНКА 3, неолит. 0,5 км к ЗСЗ от д., мыс первой надпойменной террасы прав. берега р. Вёкса (лев. приток р. Кострома, лев. притока р. Волга), вытекающей из оз. Чухломское, при устье безымянного руч. Обследована в 1982 г. Ю.Н.Урбаном. Размеры ок. 85×60 м, выс. над заболоченной поймой до 1,5 м. На глуб. 0,25—0,45 м, в слое желтого суглинка, найдены обломки лепных сосудов с ямочно-гребенчатой орнаментацией, кремневые отщепы.

Арх. ИА: № 10642. Л. 39, 40; Паспорт.

484 (3). ГАВРИЛОВСКОЕ. СТОЯНКА 1, неолит. 1 км к ВЮВ от д., первая надпойменная терраса прав. берега р. Вёкса (лев. приток р. Кострома, лев. притока р. Волга), вытекающей из оз. Чухломское. Обследована в 1982 г. Ю.Н.Урбаном.

Размеры ок. 100×40 м, выс. над заболоченной поймой до 2 м. Культ. слой в виде гумусированного суглинка темного цвета имеет толщину до 0,35 м, залегает на глуб. 0,25 м от совр. поверхности. Среди находок — обломки лепных сосудов с ямочно-гребенчатой орнаментацией, кремневые наконечники стрел, скребки на отщепях с широким рабочим краем, отщепы.

Арх. ИА: № 10642. Л. 40, 41; Паспорт.

485 (4). ГАВРИЛОВСКОЕ. СТОЯНКА 2, неолит. 0,8 км к В от д., мысовидный выступ первой надпойменной террасы прав. берега р. Вёкса (лев. приток р. Кострома, лев. притока р. Волга), вытекающей из оз. Чухломское. Обследована в 1982 г. Ю.Н.Урбаном. Размеры ок. 85×80 м, выс. над рекой 3,5—4,5 м. Культ. слой — темно-серый гумусированный суглинок толщиной до 0,20 м, залегает на глуб. 0,75—0,78 м от совр. поверхности. Керамика лепная, с ямочно-гребенчатой орнаментацией, а также с орнаментом из оттисков гребенчатого штампа, отнесенная к галичской неолитической к-ре, кремневые отщепы.

Арх. ИА: № 10642. Л. 41, 42; Паспорт.

486 (1). ГАВРИЛОВСКОЕ. СЕЛИЩЕ 1, XI—XIII, XIV—XVII вв. Ок. 1 км к ВЮВ от д., мыс первой надпойменной террасы прав.

берега р. Вёкса (лев. приток р. Кострома, лев. притока р. Волга), вытекающей из оз. Чухломское, близ устья безымянного руч. Обследовано в 1982 г. Ю.Н.Урбаном. Размеры ок. 140×130 м, выс. над поймой до 4 м. Терр. памятника распахируется. Культ. слой имеет толщину до 0,3 м, нарушен распашкой, выделяется на пашне более темным цветом. Керамика гончарная, с линейным и волнистым орнаментом, датированная XIII—XV вв., железные шлаки.

Арх. ИА: № 10642. Л. 42; Паспорт.

487 (2). ГАВРИЛОВСКОЕ. СЕЛИЩЕ 2, XI—XIII вв. 0,8 км к В от д., мысовидный выступ прав. берега р. Вёкса (лев. приток р. Кострома, лев. притока р. Волга), вытекающей из оз. Чухломское. Обследовано в 1982 г. Ю.Н.Урбаном. Размеры 170×130 м, выс. над рекой до 7,5 м. Терр. памятника распахируется. Под пахотным горизонтом сохранился непо потревоженный культ. слой, местами достигающий мощности 0,5 м. Керамика гончарная (в т.ч. раннегончарная), с линейным и волнистым орнаментом.

Арх. ИА: № 10642. Л. 42, 43; Паспорт.

488 (9). ГРИГОРЬЕВСКОЕ. СТОЯНКА, неолит. 0,8 км к Ю от д., у грейдера из с. Ножкино в д. Федоровское, береговой вал сев. берега оз. Чухломское. Обследована в

1982 г. Ю.Н.Урбаном. Размеры ок. 60×30 м, выс. над заболоченной поймой до 2,5 м. Культ. слой в виде оторфованного песка имеет толщину 0,1 м. Керамика лепная, с ямочно-гребенчатой орнаментацией, кремневые скребки на отщепе с широким рабочим краем, отщепы, кости животных.

Арх. ИА: № 10642. Л. 35, 36; Паспорт.

489 (30). НЕЛИДОВО. СТОЯНКА, неолит. 0,5 км к В от д., первая терраса котловины оз. Чухломское. Обследована в 1972 г. И.В.Гавриловой. Размеры памятника не определены, выс. над заболоченной поймой 1 м. Терр. стоянки распахируется. На пашне найдены кремневые ножевидные пластины и их сечения, отщепы раннеолитического облика.

Арх. ИА: № 4874. Л. 13, 14.

490 (29). НЕЛИДОВО. ПОСЕЛЕНИЕ 1, эпоха бронзы. Ок. 1 км к ВЮВ от д., первая надпойменная терраса прав. берега р. Соня, 1,2 км выше места впадения ее в оз. Чухломское. Обследовано в 1972 и 1973 гг. И.В.Гавриловой. Размеры ок. 50×30 м, выс. над рекой 1—2 м. Терр. памятника частично распахируется, частично поросла кустарником. Культ. слой в виде гумусированной темно-серой супеси с угольками залегает непосредственно под дерном,

имеет толщину до 0,2 м. Керамика лепная, с сетчатыми отпечатками на внешней поверхности, отнесенная к кон. эпохи бронзы, кремневые скребки, ножевидная пластина, отщепы.

Арх. ИА: № 4874. Л. 13, 14; № 5215. Л. 11.

491 (28). НЕЛИДОВО. ПОСЕЛЕНИЕ 2, эпоха бронзы. 0,8 км к В от д., мыс первой надпойменной террасы лев. берега р. Соня при впадении ее в оз. Чухломское. Обследовано в 1972 г. И.В.Гавриловой. Размеры памятника не определены, выс. над поймой 1 м. Культ. слой в виде гумусированной серой супеси залегает непосредственно под дерном, имеет толщину 0,15—0,20 м. Керамика лепная, с сетчатыми отпечатками на внешней поверхности, отнесенная к кон. эпохи бронзы, кремневые отщепы.

Арх. ИА: № 4874. Л. 14.

492 (9). НОЖКИНО. СТОЯНКА 1, неолит. 0,4 км к З от с., мыс лев. берега р. Яхромша, впадающей в оз. Чухломское, близ ее устья. Обследована в 1982 г. Ю.Н.Урбаном. Размеры ок. 100×80 м, выс. над заболоченной поймой оз. Чухломское 2 м. Культ. слой в виде слабогумусированного серого суглинка имеет толщину 0,10—0,15 м. Керамика лепная, с гребенчато-накольчатой орнаментацией, раннеолитической верхневолжской к-ры, крем-

невые пластины и отщепы, в т.ч. с ретушью.

Арх. ИА: № 10642. Л. 34; Паспорт.

493 (10). НОЖКИНО. СТОЯНКА 2, неолит. 1,2 км к ЮВ от с., ок. 1 км к ЮВ от Авраамиевского Городецкого м-ря, береговой вал сев. берега оз. Чухломское. Обследована в 1982 г. Ю.Н.Урбаном. Стоянка занимает мысовидный выступ берегового вала, размеры ее ок. 70×30 м, выс. над заболоченной озерной поймой ок. 2 м. Культ. слой — слабогумусированный белесый суглинок толщиной 0,1 м. Найдены кремневые отщепы, сколы с нуклеусов.

Арх. ИА: № 10642. Л. 35; Паспорт (Ножкино 3).

494 (12). НОЖКИНО. ПОСЕЛЕНИЕ, неолит, эпоха бронзы. 0,6 км к З от с., мысовидный выступ первой надпойменной террасы прав. берега р. Яхромша, впадающей в оз. Чухломское. Известно с 1920-х гг., обследовано в 1982 г. Ю.Н.Урбаном. Размеры ок. 40×25 м, выс. над поймой ок. 1 м. Культ. слой в виде слабогумусированного серого суглинка залегает непосредственно под дерном, имеет толщину 0,1 м. Керамика лепная, с орнаментацией из оттисков гребенчатого штампа, неолитической галичской к-ры, а также с сетчатыми отпечатками на внешней поверхности, кон. эпохи бронзы, кремневые отщепы.

Казаринов Л.Н. 1925. С. 17; Арх. ИА: № 10642. Л. 34, 35.

495 (11). НОЖКИНО. ГОРОДИЩЕ, XI—XIII, XIV—XVII вв. 0,3 км к ЮВ от д., терр. Авраамиевского Городецкого м-ря, отрог сев. коренного берега котловины оз. Чухломское. Известно с кон. XIX в., обследовано в 1981 г. Ю.Н.Урбаном. Размеры ок. 100×80 м. Терр. памятника нарушена при строительстве м-ря. У юго-зап. склона отрога сохранились остатки вала длиной ок. 30 м, выс. 1,0—1,5 м, шириной в основании до 5 м. Близ остатков вала выявлен переотложенный культ. слой в виде гумусированной темно-серой супеси с включениями угля и обожженных камней толщиной до 0,3 м. Керамика лепная и гончарная с линейным и волнистым орнаментом, предположительно датированная XII—XIV вв.

Миловидов И.В. 1890. С. 118; Арх. ИА: № 9806. Л. 10, 11; Паспорт.

496 (35). ОВСЯННИКОВО. ГОРОДИЩЕ ИДСКОЕ, XIV—XVII вв. 0,7 км к ЮЮВ от д., мысовидный выступ высокой надпойменной террасы прав. берега р. Сундоба, впадающей слева в р. Вига (прав. приток р. Унжа, лев. притока р. Волга), в месте ее крутого петлеобразного изгиба. Известно с кон. XIX в., исследовалось в 1920 г. Л.Н.Казариновым, обследовано в

1983 г. К.И.Комаровым. Площадка подчетыреугольная в плане, занимает зажатый с двух сторон берегами реки перешеек, наиболее узкое место мысовидного выступа, с СЗ и ЮВ ограничена крутыми склонами к реке, выс. которых составляет над поймой ок. 10 м, над уровнем реки — до 15 м, с СВ и ЮЗ — двойной системой валов и рвов. Длина площадки с сев.-зап. стороны — 65 м, с юго-вост. — 100 м, по внутреннему сев.-вост. валу — 40 м, по внутреннему юго-зап. валу — 77 м. Внутренний сев.-вост. вал имеет длину по гребню 35 м, выс. 2 м при ширине в основании 5 м. В центр. части вала имеется проем для ворот шириной 5 м. Внешний сев.-вост. вал длиной по гребню 53 м, выс. ок. 2 м при ширине в основании 6,5 м начинается от сев.-зап. края террасы и не доходит до ее юго-вост. края на 6 м. Рвы перед валами имеют глуб. 1—3 м, ширину в верх. части до 8—12 м. Внутренний юго-зап. вал имеет длину по гребню 72 м, выс. до 3 м, ширину в основании 10 м, внешний юго-зап. вал длиной по гребню 97 м, выс. 2 м, шириной в основании ок. 9 м. Оба вала имеют следы проездных ворот в виде проемов шириной до 7 м. Ров между юго-зап. валами имеет глуб. 2 м при ширине до 18 м, напольный юго-зап. ров протянулся на 110 м, глуб. его до 2 м, ширина 7 м. Терр. памятника поросла лесом. На площадке городи-

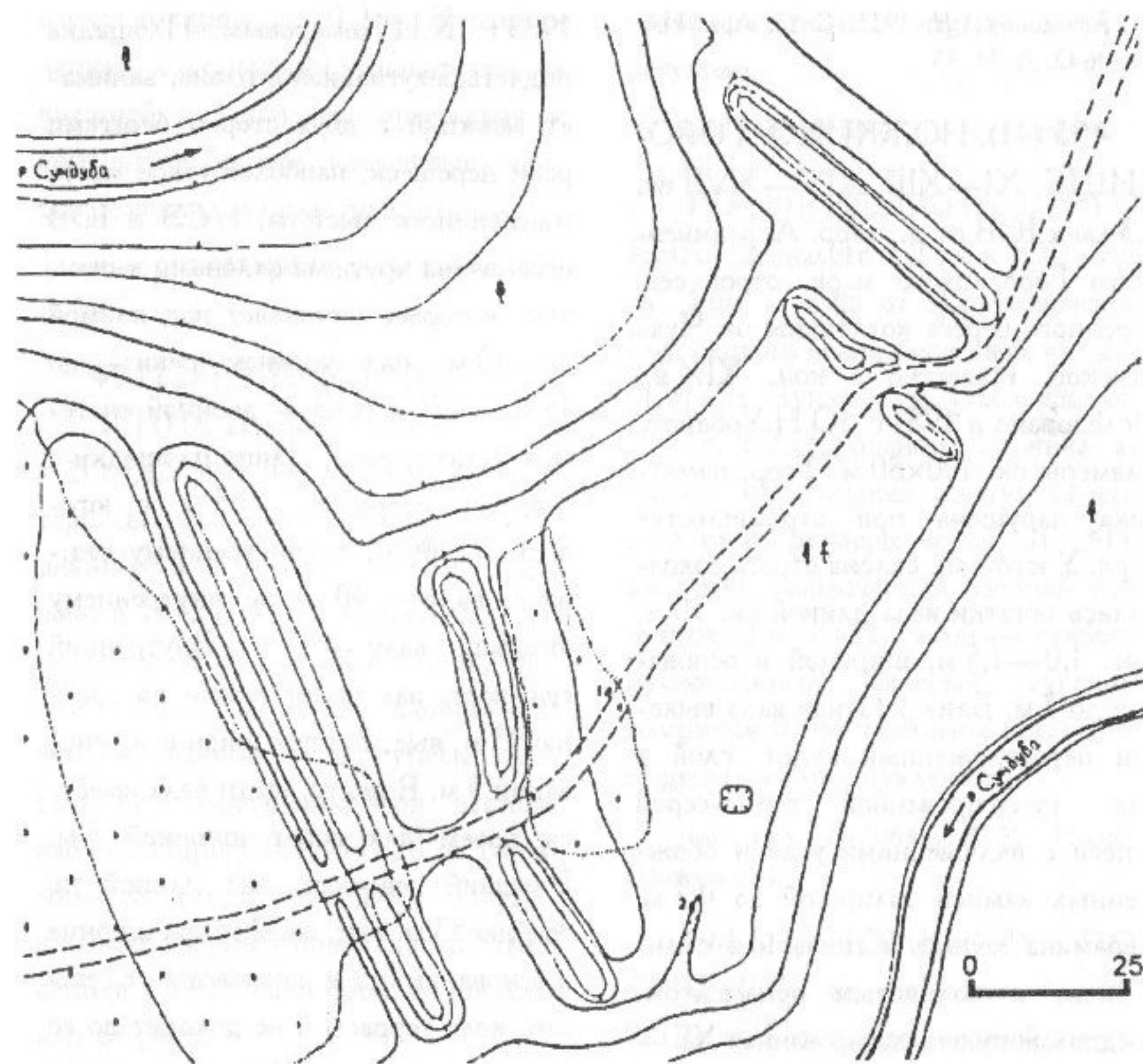


Рис. 64. План городища у д. Овсянниково на р. Сундоба

ща фиксируются небольшие бугорки, являющиеся, вероятно, следами построек. Культ. слой — слабогумусированная темно-коричневая супесь толщиной 0,14—0,15 м. Найдены обломки гончарных сосудов, датированных XV—XVI вв., куски печины. Городище интерпретируется как остатки крепости, защищавшей местное население от набегов казанских татар и просуществовавшей сравнительно короткое время. Колл. в КОИАМЗ.

Моллер О.К. 1888; Миловидов И.В. 1890; С. 118; Пирогов В. 1890. С. 141; Самарянов В.А. 1890. С. 67; Казаринов Л.Н. 1921. С. 33; Арх. ИА: № 9867. Л. 2—4; Паспорт.

497 (23). ТУРЫКОВО. СТОЯНКА 1, неолит. 0,5 км к С от д., лев. берег безымянного руч., впадающего с З в оз. Чухломское. Обследована в 1981 г. Ю.Н.Урбаном. Протянулась вдоль руч., размеры ок. 60×50 м, выс. над руч. 1,5 м. Терр. памятника частично распахивается.

Культ. слой в виде слабогумусированного серого суглинка имеет толщину до 0,25 м, перекрыт суглинком без находок толщиной ок. 0,20 м. Найдены обломки лепных сосудов с ямочно-гребенчатой орнаментацией, кремневые нож на пластине, скребки на отщепе и пластине, сверло, отщепы и пластины.

Арх. ИА: № 9806. Л. 12; Паспорт.

498 (24). ТУРЫКОВО. СТОЯНКА 2, неолит. 0,3 км к С от д., сев.-вост. часть мыса первой террасы озерной котловины зап. берега оз. Чухломское при впадении в оз. безымянного руч. Обследована в 1981 г. Ю.Н.Урбаном. Размеры ок. 75×50 м, выс. над оз. до 3 м. Терр. памятника частично распахивается. Культ. слой в виде серо-коричневого слабогумусированного суглинка толщиной до 0,2 м перекрыт таким же суглинистым слоем без находок. Керамика лепная, с ямочно-гребенчатой орнаментацией. Найдены также кремневые скребки с широким рабочим краем, угловой резец, пластины и отщепы.

Арх. ИА: № 9806. Л. 12, 13; Паспорт.

499 (25). ТУРЫКОВО. СТОЯНКА 3, неолит. 0,3 км к Ю от д., мыс первой террасы озерной котловины зап. берега оз. Чухломское при впадении безымянного руч., лев. берег последнего. Обследовано в 1972 и

1973 гг. И.В.Гавриловой, в 1981 г. — Ю.Н.Урбаном. В источниках известно также под названием «Нелидово. Пункт 4». Размеры ок. 100×40 м, выс. над оз. до 5 м. Культ. слой в виде серой и черной гумусированной супеси толщиной до 0,45—0,50 м беден находками. Найдены фрагменты лепных сосудов с ямочно-гребенчатой орнаментацией, кремневые скребки, наконечник стрелы листовидной формы, отщепы и пластины.

Арх. ИА: № 4874. Л. 14; № 5215. Л. 11, 12; № 9806. Л. 13; Паспорт.

500 (26). ТУРЫКОВО. СТОЯНКА 4, неолит. 1,5 км к ЮЮВ от д., мысовидный выступ зап. берега оз. Чухломское, ок. 0,5 км от совр. кромки воды. Обследована в 1981 г. Ю.Н.Урбаном. Размеры ок. 100×45 м, выс. над оз. до 4 м. Терр. памятника распахивается. Под пахотным горизонтом выявлен культ. слой в виде гумусированной темно-серой супеси толщиной до 0,25 м. Среди находок — обломки лепных сосудов с ямочно-гребенчатой орнаментацией, кремневые скребок на отщепе, отщепы.

Арх. ИА: № 9806. Л. 13; Паспорт.

501 (27). ТУРЫКОВО. СТОЯНКА 5, неолит. 2 км к ЮЮВ от д., мыс прав. берега безымянного руч. при впадении его с З в оз. Чухломское, ок. 0,5 км от совр. кромки воды. Обследована в 1981 г. Ю.Н.Урба-

ном. Размеры ок. 85×60 м, выс. над оз. до 4 м. Терр. памятника частично распахивается. Под пахотным горизонтом выявлен культ. слой в виде темно-серой гумусированной супеси толщиной до 0,2 м. Керамика лепная, с ямочно-гребенчатой орнаментацией, кремневые отщепы, в т.ч. со следами вторичной обработки.

Арх. ИА: № 9806. Л. 13, 14; Паспорт.

502 (13). ФЕДОРОВСКОЕ. СТОЯНКА 1, неолит. У вост. окраины д., лев. берег р. Вёкса (лев. приток р. Кострома, лев. притока р. Волга), вытекающей из оз. Чухломское. Обследована в 1981 г. Ю.Н.Урбаном. Протянулась вдоль края первой надпойменной террасы, размеры ок. 80×45 м, выс. над рекой до 2 м. Зап. часть памятника распахивается. Культ. слой в виде черного гумусированного суглинка толщиной до 0,3 м выявлен под пахотным горизонтом. Керамика лепная, с ямочно-гребенчатой орнаментацией, кремневые скребки, ножи, проколки, отщепы.

Арх. ИА: № 9806. Л. 9; Паспорт (Федоровское 2).

503 (14). ФЕДОРОВСКОЕ. СТОЯНКА 2, неолит. 0,5 км к ВСВ от д., мысовидный выступ сев. берега заторфованного залива оз. Чухломское. Обследована в 1981 г. Ю.Н.Урбаном. Размеры ок. 120×60 м, выс. над оз. до 2 м. Терр. памятника час-

тично распахивается. На глуб. 0,3—0,6 м от совр. поверхности выявлен культ. слой в виде гумусированного светло-серого суглинка. В культ. слое и на пашне найдены обломки лепных сосудов с ямочно-гребенчатой орнаментацией, кремневые скребки, наконечник стрелы треугольно-черешковой формы, отщепы.

Арх. ИА: № 9806. Л. 10; Паспорт (Федоровское 4).

504 (15). ФЕДОРОВСКОЕ. СТОЯНКА 3, неолит. 0,15 км к СЗ от д., лев. берег р. Вёкса (лев. приток р. Кострома, лев. притока р. Волга), вытекающей из оз. Чухломское, 100 м ниже по течению от плотины, регулирующей уровень оз. Обследована в 1982 г. Ю.Н.Урбаном. Размеры ок. 50×30 м, выс. над рекой до 5 м. Терр. памятника поросла кустарником, сев. часть нарушена при строительстве плотины. В сером гумусированном песке до глуб. 0,3 м от совр. поверхности найдены кремневые скребки на пластине, пластины и отщепы.

Арх. ИА: № 10642. Л. 36; Паспорт (Федоровское 5).

505 (16). ФЕДОРОВСКОЕ. СТОЯНКА 4, неолит. Близ д., 0,25 км к СЗ от животноводческой фермы, мысовидный выступ лев. берега р. Вёкса (лев. приток р. Кострома, лев. притока р. Волга), вытекающей из оз. Чухломское. Обследована в 1982 г. Ю.Н.Урбаном. Разме-

ры ок. 60×60 м, выс. над оз. 3—4 м. Культ. слой в виде гумусированной супеси черного цвета мощностью до 0,32 м залегает под дерном и серой супесью без находок общей толщиной до 0,20 м. Керамика лепная слабообожженная, с орнаментацией из ямочных вдавлений небольшого диам. (наколы) и оттисков узкого гребенчатого штампа, раннеолитической верхневолжской к-ры, кремневые пластины и отщепы.

Арх. ИА: № 10642. Л. 36; Паспорт (Федоровское 6).

506 (17). ФЕДОРОВСКОЕ. СТОЯНКА 5, неолит. 0,4 км к ВСВ от д., мыс прав. берега р. Вёкса (лев. приток р. Кострома, лев. притока р. Волга), вытекающей из оз. Чухломское. Обследована в 1982 г. Ю.Н.Урбаном. Занимает узкую прибрежную полосу мыса, размеры ок. 140×20 м, выс. над рекой до 1,5 м. Терр. памятника нарушена ямами от старых хозяйственных построек. В темном слабогумусированном суглинке до глуб. 0,25 м от совр. поверхности найдены обломки сосудов с ямочно-гребенчатой орнаментацией, кремневые скребки, один из которых с широким рабочим краем, отщепы.

Арх. ИА: № 10642. Л. 37; Паспорт (Федоровское 3).

507 (18). ФЕДОРОВСКОЕ. СТОЯНКА 6, неолит. 0,5 км к ВСВ от д., прав. берег р. Вёкса (лев. при-

ток р. Кострома, лев. притока р. Волга), вытекающей из оз. Чухломское. Обследована в 1981 г. Ю.Н.Урбаном. Размеры ок. 80×45 м, выс. над рекой 1,5—2,0 м. Терр. памятника распахивается. Культ. слой — серо-коричневый гумусированный суглинок толщиной до 0,35 м, в верх. части нарушен распашкой. Керамика лепная, с примесью дресвы в глиняном тесте, орнаментированная узорами из оттисков гребенчатого штампа, неолитической галичской к-ры. Найдены также кремневые листовидный наконечник стрелы, угловой резец на пластине, скребки, отщепы.

Арх. ИА: № 9806. Л. 9, 10; Паспорт.

508 (19). ФЕДОРОВСКОЕ. ПОСЕЛЕНИЕ (ФЕДОРОВСКАЯ СТОЯНКА), мезолит, неолит, эпоха бронзы, р.ж.в. 0,5 км к В от д., мысовидный выступ первой надпойменной террасы лев. берега р. Вёкса (лев. приток р. Кострома, лев. притока р. Волга), у ее древнего истока из оз. Чухломское. Исследовалось в 1923—1924 гг. Л.Н.Казариновым, в 1925 г. — Л.Н.Казариновым и В.И.Смирновым, а также А.Я.Брюсовым, в 1962—1964 и 1969—1973 гг. — И.В.Гавриловой, обследовано в 1981 г. Ю.Н.Урбаном. Размеры ок. 260×90 м, выс. над рекой 0,5—2,0 м. Терр. памятника длительное время распахивалась, ныне задержана, прибрежная часть

поросла кустарником. Раскопками вскрыта площадь более 1000 кв. м. Культ. слой в виде однородной гумусированной супеси черного цвета залегает под перепаханной почвой толщиной до 0,3 м, мощность его колеблется от 0,2—0,3 м в напольной части памятника до 0,8—1,0 м в прибрежной, где он шлейфом уходит под пойменный торфяник. Культурные напластования поселения содержат материалы различных эпох, относительно хорошо различающиеся типологически и лишь отчасти — стратиграфически и планиграфически. Наиболее ранний комплекс находок представлен каменными орудиями мезолитического облика, изготовленными преимущественно из пластин (ножевидные пластины и их сечения, в т.ч. трапеции; резцы, среди которых — на углу сломанной пластины; концевые скребки; проколки; наконечники стрел на пластинах с частично ретушированным пером и черешком и др.), и столь же немногочисленными обломками лепных сосудов с орнаментацией из ямок небольшого диам. (наколов) и оттисков узкого гребенчатого штампа, которые могут быть отнесены к ранне-неолитической верхневолжской к-ре. Возможно, часть указанных выше орудий относится к кон. мезолита, часть, вместе с верхневолжской керамикой, — к раннему неолиту. Значительную часть керамического материала составляет

керамика с ямочно-гребенчатой орнаментацией. Она принадлежит остро- и круглодонным сосудам с примесями песка и дресвы в глиняном тесте, сплошь покрытым орнаментом из горизонтальных поясков глубоких округлых ямочных вдавлений, перемежающихся поясами оттисков косо поставленного гребенчатого штампа, веревочки, полулунных вдавлений и т.п. На некоторых сосудах подобная орнаментация нанесена разреженно. Такая керамика относится к развитому и отчасти позднему неолиту. Ямочно-гребенчатая керамика встречается на всей площади поселения, приурочена преимущественно к ниж. и средн. частям толщи культурных напластований. Значительную часть керамического материала составляют обломки относительно толстостенных, преимущественно круглодонных сосудов с примесями дресвы и песка в глиняном тесте, украшенных разнообразными узорами из оттисков гребенчатого штампа, неолитической галичской к-ры. Такая керамика также встречается на всей площади поселения, приурочена гл. обр. к средн. горизонтам толщи культурных напластований. К позднему неолиту и отчасти к нач. эпохи бронзы относится керамика волосовской к-ры — обломки толстостенных сосудов с округлым или уплощенным дном, гл. обр. с растительными и раковинной примесью в глиняном тесте, часто с

Т-образными и Г-образными завершениями венчиков, орнаментированные оттисками гладкого, рамчатого и короткого гребенчатого штампов, неглубокими ямчатыми вдавлениями различной формы и т.п. Нередко орнаментальные узоры образуют на стенках сосуда разреженную сетку. На некоторых волосовских сосудах встречены схематические изображения водоплавающих птиц и птичьих лапок. Волосовская керамика в наибольшем количестве встречена в прибрежной зоне памятника. К эпохе бронзы относится керамика фатьяновской к-ры и так наз. «фатьяноидная». Это — обломки относительно тонкостенных сосудов с округлым или слегка уплощенным дном, выпуклыми боками, довольно высокой шейкой, немного отогнутым наружу венчиком, с примесью песка, иногда — толченой раковины в глиняном тесте. Орнаментация из оттисков короткой и узкой гребенки, ямок подтреугольной или округлой формы, нарезок наносилась гл. обр. по шейке. На сосудах этой группы отмечены схематические изображения водоплавающих птиц и животного. Более или менее значительную часть керамического материала такая керамика составляет лишь в зап. части памятника. Исследователи отмечают наличие на поселении небольшого количества керамики, близкой посуде из Сейминского могильника в Ниж. Поочье, а также

«гибридной» посуды, сочетающей черты ямочно-гребенчатой и галичской, волосовской и галичской, волосовской и сейминской керамики. К верх. горизонтам культ. слоя приурочены находки округлодонных и плоскодонных сосудов баночной формы, с примесью дресвы в глиняном тесте, с сетчатыми отпечатками, реже — штриховкой на внешней поверхности, к-ры ранней сетчатой керамики кон. эпохи бронзы и, вероятно, нач. р.ж.в. Основная масса ее сосредоточена в южн. части памятника, а также на высоких участках его центр. части. К этой группе принадлежат, в частности, два целых сосуда небольших размеров: выс. 7—8 см и диам. горла 10 см, с сетчатыми отпечатками на внешней поверхности, и выс. 6—7 см, диам. горла 8,0—8,5 см, со штрихованной поверхностью. Орудия труда развитого и позднего неолита, а также эпохи бронзы изготовлялись из различных пород камня, гл. обр. кремня и сланца, не могут быть с точностью распределены по эпохам и к-рам, ниже рассматриваются суммарно. Особенным разнообразием характеризуются наконечники стрел. На поселении встречены листовидные, ромбовидные, треугольные, треугольно-черешковые наконечники, обработанные тщательной отжимной ретушью. Из др. орудий найдены наконечники копий и дротиков преимущественно листовидной формы,

скребки, скобели, топоры, тесла, долота и т.п., несколько штампов для нанесения зубчатого и гребенчатого орнаментов на керамику. Топоры, тесла, долота часто изготавливались из сланца. В прибрежной части памятника, где культурные напластования оказались достаточно влажными, найдены костяные орудия — наконечники стрел, гарпуны, мотыга, рыболовный крючок, а также подвески из клыков хищных животных. Следует отметить находки медных ножа и пластины, относящиеся, вероятно, к к-ре ранней сетчатой керамики. На терр. поселения исследованы остатки нескольких построек. Ко времени бытования ямочно-гребенчатой керамики относятся остатки полуземлянок округлой в плане формы, диам. 4,1—6,0 м, глуб. 0,45—0,90 м, с кострищами или остатками каменных очагов в центре. По краям котлованов полуземлянок, в одном случае — в центр. части, прослежены ямы от столбов, поддерживавших кровлю построек. Носителями волосовской к-ры оставлены остатки прямоугольного в плане наземного жилища размерами 4,0×3,2 м с полом, углубленным в грунт на 0,15—0,20 м, и входом в виде коридора длиной 1,2—1,5 м, шириной 0,4—0,5 м, располагавшимся с южн. стороны. В культ. слое выявлены остатки значительного количества очагов из камней, не связанных определенно с какими-либо

постройками. Очаги имели размеры от 0,45×0,60 до 1,75×1,00 м. Возможно, часть их находилась в наземных жилищах, следы которых до наших дней не сохранились. Колл. в ГИМ, КОИАМЗ, Чухломском музее.

Казаринов Л.Н. 1924. С. 4, 17, 18, 26; 1925. С. 31; 1929. С. 3—5; *Смирнов В.И.* 1927. С. 16, 31; 1928. С. 20, 42; *Брюсов А.Я.* 1927. С. 55—58; 1928. С. 26—32; *Фосс М.Е.* 1929. С. 505—518; *Яблокова Н.Н.* 1963. С. 25. № 1; *Гаврилова И.В.* 1965. С. 204—213; 1969. С. 76—83; 1971. С. 50, 51; 1972. С. 115—118; 1972а. С. 69, 70; 1973а. С. 74—79; 1973б. С. 130—137; 1973в. С. 51, 52; 1975. С. 104, 105; 1977. С. 5—27; 1981а. С. 56, 57; 1983. С. 89—93; *Арх. ИИМК: Ф. 46.* 1923. № 40; Ф. 46. 1926. № 43; Ф. 2. Оп. 1. 1925. № 196; *Арх. ИА: № 2558.* Л. 1—4; № 2779. Л. 1—16; № 3154. Л. 1—16; № 4033. Л. 1—11; № 4182. Л. 11—13; № 4484. Л. 1—9; № 4874. Л. 1—13; № 5215. Л. 1—11; № 9806. Л. 12; *Паспорт (Федоровское 1).*

509 (20). ФЕДОРОВСКОЕ. СЕЛИЩЕ 1, X—XIII, XIV—XVII вв. Ок. 0,4 км к ВСВ от д., мыс надпойменной террасы прав. берега р. Вёкса (лев. приток р. Кострома, лев. притока р. Волга) при выходе ее из оз. Чухломское. Обследовано в 1982 г. Ю.Н.Урбаном. Размеры ок. 150×40 м, выс. над рекой до 4 м. Культ. слой в виде гумусированного суглинка серого цвета имеет мощность до 0,5 м. Керамика лепная, предположительно отнесенная к кон. 1-го — нач. 2-го тыс. н.э., раннегон-

чарная и гончарная позднесредневековая. Найдены также обожженные камни и кости животных.

Арх. ИА: № 10642. Л. 37; *Паспорт.*

510 (21). ФЕДОРОВСКОЕ. СЕЛИЩЕ 2, XIV—XVII вв. 0,2 км к С от д., склон всхолмления на прав. берегу р. Вёкса (лев. приток р. Кострома, лев. притока р. Волга), вытекающей из оз. Чухломское, у плотины, регулирующей уровень оз. Обследовано в 1982 г. Ю.Н.Урбаном. Размеры ок. 150×100 м, выс. над рекой до 6 м. Терр. памятника частично распаивается, нарушена грунтовыми дорогами. Культ. слой в виде серого гумусированного суглинка залегает непосредственно под дерном, имеет толщину до 0,4 м. Керамика гончарная позднесредневековая, в т.ч.

красноглиняная, сероглиняная и чернолощенная.

Арх. ИА: № 10642. Л. 37, 38; *Паспорт.*

511 (22). ФЕДОРОВСКОЕ. СЕЛИЩЕ 3, XIV—XVII вв. 100 м к СЗ от д., лев. берег р. Вёкса (лев. приток р. Кострома, лев. притока р. Волга), вытекающей из оз. Чухломское, 40 м ниже плотины, регулирующей уровень оз. Обследовано в 1982 г. Ю.Н.Урбаном. Размеры ок. 100×50 м, выс. над рекой до 3 м. Терр. памятника нарушена при строительстве плотины. Культ. слой — темно-серый гумусированный песок толщиной до 0,4 м. Керамика гончарная позднесредневековая. Найдены также обожженные камни и кости животных.

Арх. ИА: № 10642. Л. 38; *Паспорт.*

ШАРЬИНСКИЙ РАЙОН

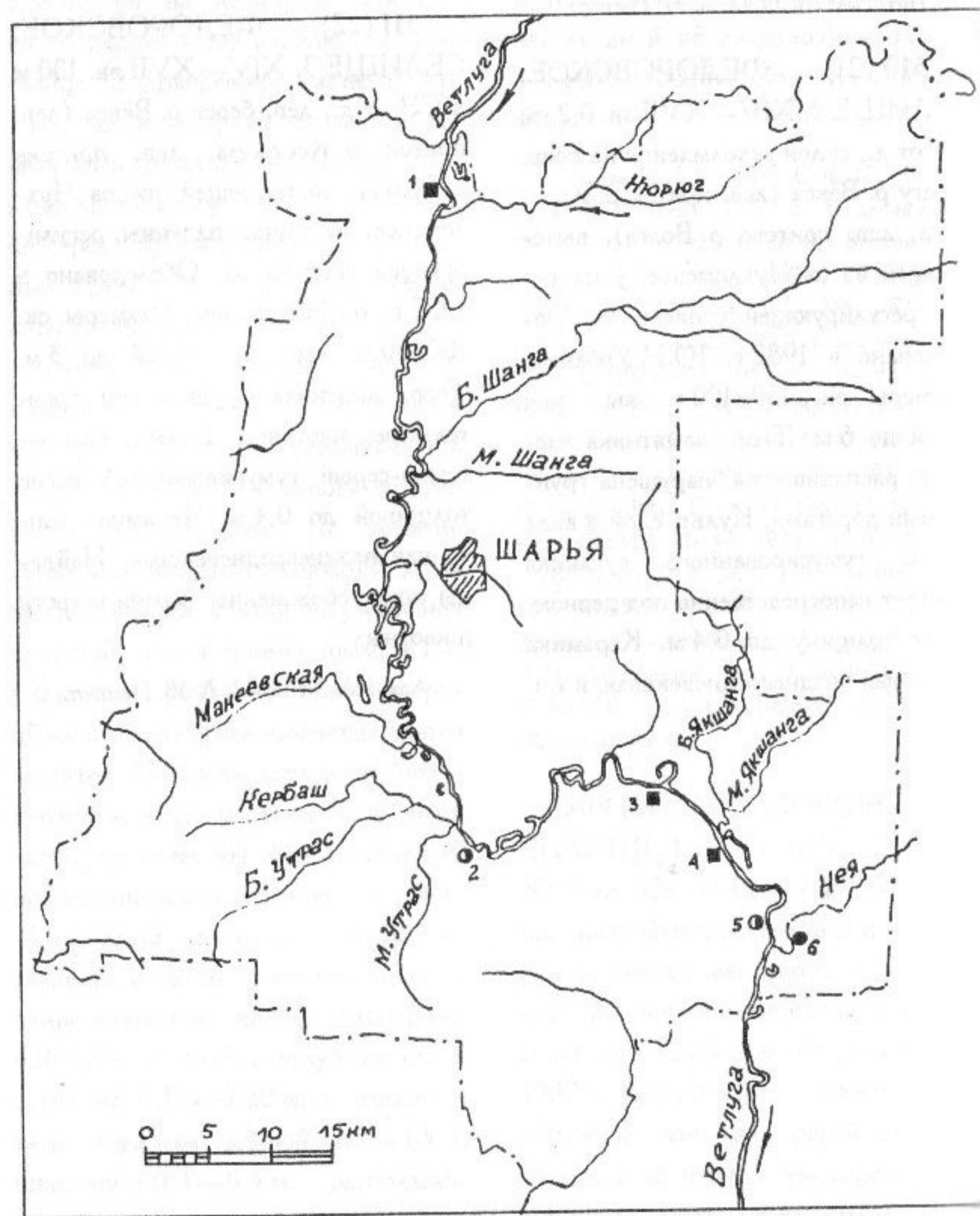


Рис. 65. Археологические памятники Шарьинского р-на

512 (2). АКСЕНОВО. ПОСЕЛЕНИЕ ПАНОВО ГОРОДИЩЕ, неолит, эпоха бронзы. 1,3 км к ССВ от д., останец надпойменной террасы, располагающийся среди обширной поймы прав. берега р. Ветлуга (лев. приток р. Волга). 60 м к ВСВ от пойменного оз. Пановское, уроч. Городище или Курган. Исследовалось в 1925 г. В.С.Жуковым и О.Н.Бадером, обследовано в 1981 г. К.И.Комаровым. Останец протянулся в направлении З—В, сложен из сыпучего песка, выс. его над поймой 3,5—4,0 м. Размеры поселения ок. 34×24 м. Вскрыто ок. 50 кв. м. Культ. слой в виде черного гумусированного песка с прослойками серого песка имеет толщину 0,15—0,20 м, содержит разновременный материал, стратиграфически не расчлениющийся. Ранний комплекс керамики, который может быть отнесен к позднему неолиту, представлен обломками лепных сосудов с растительными примесями в глиняном тесте, округлым дном, ornamentацией из разреженных полос ямочных вдавлений неправильной формы, чередующихся с полосами отисков зубчатого штампа. К более позднему времени относятся обломки лепных плоскодонных сосудов баночной и горшковидной формы, с примесью песка и шамота в глиняном тесте, украшенных в верхней части орнаментом из отисков зубчатого штампа, прочерченных линий, ямча-

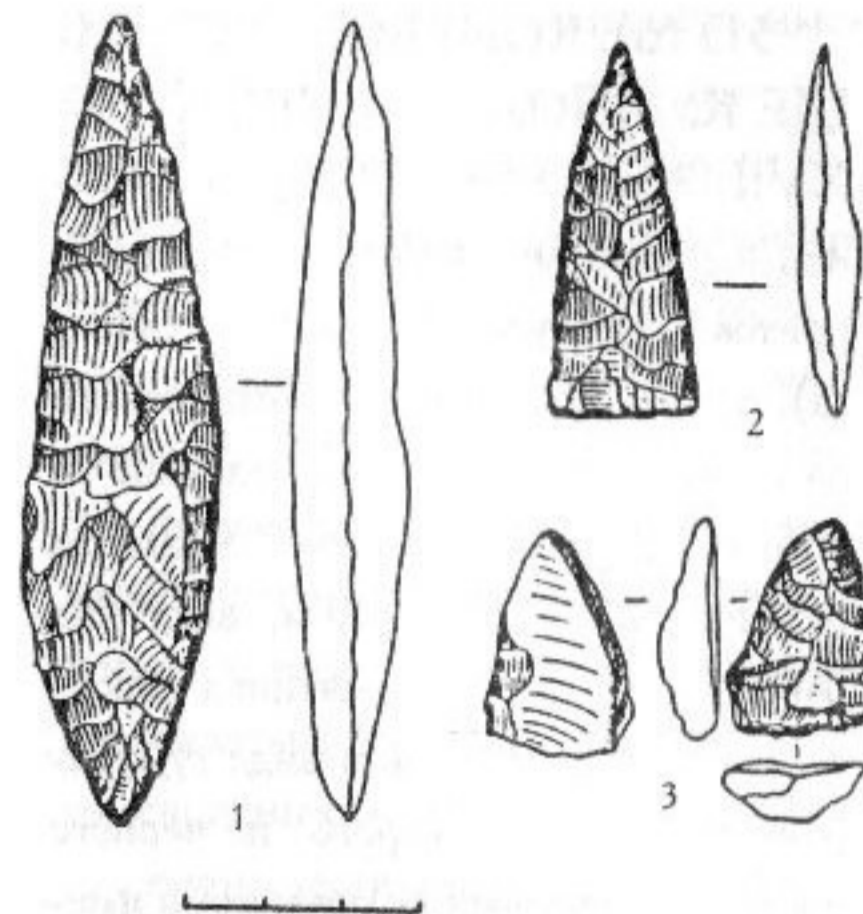


Рис. 66. Кремневые орудия из стоянки у д. Аксеново. 1 — наконечник копья; 2 — наконечник стрелы; 3 — скребок

тых вдавлений, поздняковской к-ры, а также фрагменты преимущественно круглодонных сосудов с примесью песка и дресвы в глиняном тесте, с сетчатыми отпечатками на внешней поверхности, иногда с ornamentацией из полос ямчатых вдавлений под горлом. Такая керамика может быть отнесена к к-ре ранней сетчатой керамики кон. эпохи бронзы, но встречается и на памятниках поздняковской к-ры. Среди каменных орудий — кремневые наконечник стрелы с усеченным основанием, листовидный наконечник дротика, скребки, кремневые и сланцевые шлифованные долота. Часть колл. в ГИМ.

Жуков В.С. 1926. С. 239—256; Бадер О.Н. 1951а. С. 16—19; Арх. ИА: № 8635. Л. 59, 60; Паспорт.

513 (6). КОНЕВО. СЕЛИЩЕ КУМПОЛ, XI—XIII, XIV—XVII (?) вв. 3,5 км к СВ от д., останец в пойме лев. берега р. Нея (лев. приток р. Ветлуга, лев. притока р. Волга), к Ю от небольшого старичного оз., уроч. Кумпол. Обследовано в 1981 г. К.И.Комаровым. Размеры останца ок. 80×30—40 м, выс. над рекой до 5 м. Терр. памятника поросла лесом. Культ. слой в виде гумусированной супеси серого и черного цветов с углистыми включениями имеет мощность 0,20—0,75 м. Найдены невыразительные обломки гончарных сосудов, а также остатки железодельного производства (железная крица, глиняные сопла от сыродутных горнов и т.п.).

Ар. ИА: № 8635. Л. 62, 63; Паспорт.

514 (5). МЕДВЕДИЦА. ПОСЕЛЕНИЕ, эпоха бронзы. 0,7 км к ВЮВ от д., мыс первой надпойменной террасы прав. берега р. Ветлуга (лев. приток р. Волга) при устье руч. Медведицкий, прав. берег последнего. Обследовано в 1981 г. К.И.Комаровым. Протянулось вдоль края террасы, размеры ок. 140×10—35 м, выс. над поймой 3 м. Терр. памятника частично распаивается, нарушена грунтовой дорогой. Культ. слой в виде серой и черной супеси с угольками имеет толщину до 0,15 м. Керамика лепная, с примесями шамота в глиняном тесте, с сетчатыми

отпечатками на внешней поверхности, иногда со следами заглаживания зубчатым орудием на внутренней поверхности. Найдены также кремневые отщепы.

Арх. ИА: № 8635. Л. 62; Паспорт.

515 (4). ОДОЕВСКОЕ. ГОРОДИЩЕ ОДОЕВСКОЕ, р.ж.в., 2-я четверть 1-го тыс. до н.э. — 3-я четверть 1-го тыс. н.э. 1 км к ВЮВ от с., мыс прав. коренного берега р. Ветлуга (лев. приток р. Волга) при вхождении в ее долину оврага, по дну которого протекает руч. Городищенский. Исследовалось в 1883 г. Ф.Д.Нефедовым, в 1903 г. — Н.М.Бекаревичем, в 1925—1926 гг. — О.Н.Бадером, обследовано в 1981 г. К.И.Комаровым. Площадка имеет подтреугольную в плане форму, вытянута в направлении С—Ю, размеры ее 55×25 м, выс. над рекой 18—20 м, с напольной, южн. стороны — вал выс. ок. 2 м, длиной до 17 м при ширине в основании до 12 м и ров перед ним глуб. до 3 м. Терр. памятника поросла густым лесом, нарушена старыми задернованными ямами, являющимися, очевидно, следами раскопок. Вал нарушен при строительстве ныне не сохранившейся часовни. Раскопками вскрыто в общей сложности более 250 кв. м. По сведениям О.Н.Бадера, культ. слой в виде гумусированного песка с включениями глины, угля, золы, обожженных камней име-

ет мощность до 2,0 м, стратиграфически и по характеру находок разделяется на три горизонта. Ниж. горизонт в виде светлого слабогумусированного песка с угольками содержит обломки лепных круглодонных, относительно тонкостенных сосудов с высокой, часто отогнутой наружу шейкой, раковинной примесью в глиняном тесте, орнаментацией по шейке и плечикам из шнуровых отпечатков, оттисков зубчатого и гладкого штампов, ямчатых вдавлений различной формы. Такая керамика сближается О.Н.Бадером с керамикой ананьинской к-ры Прикамья, датирована VII—V вв. до н.э. Кроме керамики в этом горизонте найдены кварцитовые орудия и отщепы. Возможно, к этому горизонту следует относить и выявленные при раскопках Ф.Д.Нефедова очаги в виде мощных слоев угля и золы в ямах, ограниченных обугленными плахами. Поселок, следами которого является ниж. горизонт культ. слоя, первоначально не имел укреплений: их возведение О.Н.Бадером отнесено либо к кон. периода отложения этого горизонта, либо к нач. периода отложения средн. горизонта культ. слоя. Средн. горизонт отделен от ниж. песчано-глинистой прослойкой толщиной 0,15—0,50 м, связанной, возможно, с перепланировкой площадки поселения и сооружением его укреплений. Он состоит из серого песчанистого и песчанисто-

глинистого грунта с заметной примесью раздробленных раковин, на разных участках имеет мощность от 0,1 до 0,9 м. Керамика средн. горизонта по форме, составу глиняного теста и орнаментации близка керамике ниж. горизонта. В ее орнаментации, однако, появляются новые мотивы, напр. изображения стилизованных уточек и косые кресты, оттиснутые двойным гребенчатым штампом. Появляются плоскодонные сосуды с примесями в глиняном тесте шамота (до 10% от общего количества керамического материала) и дресвы (до 2% от общего количества керамического материала), со штриховкой на внешней поверхности или гладкостенные, преимущественно без орнамента. Среди др. находок из средн. горизонта культ. слоя — костяные наконечники стрел разнообразных форм, мотыгообразные орудия, проколки, шилья, рукоятки, иногда со следами железа, гребенчатые штампы, подвески-амулеты из зубов бобра, медведя, человеческой кости, каменные и глиняные пряслица, слиток бронзы, железные шлаки. В остеологическом материале преобладают кости диких животных (медведь, куница, выдра, волк, бобр, заяц-беляк, лось, сев. олень) и птицы. Из домашних животных определены остатки лошади, крупного и мелкого рогатого скота, свиньи. Средн. горизонт культ. слоя датирован IV—I вв. до н.э. Верх. горизонт культ. слоя отделен от

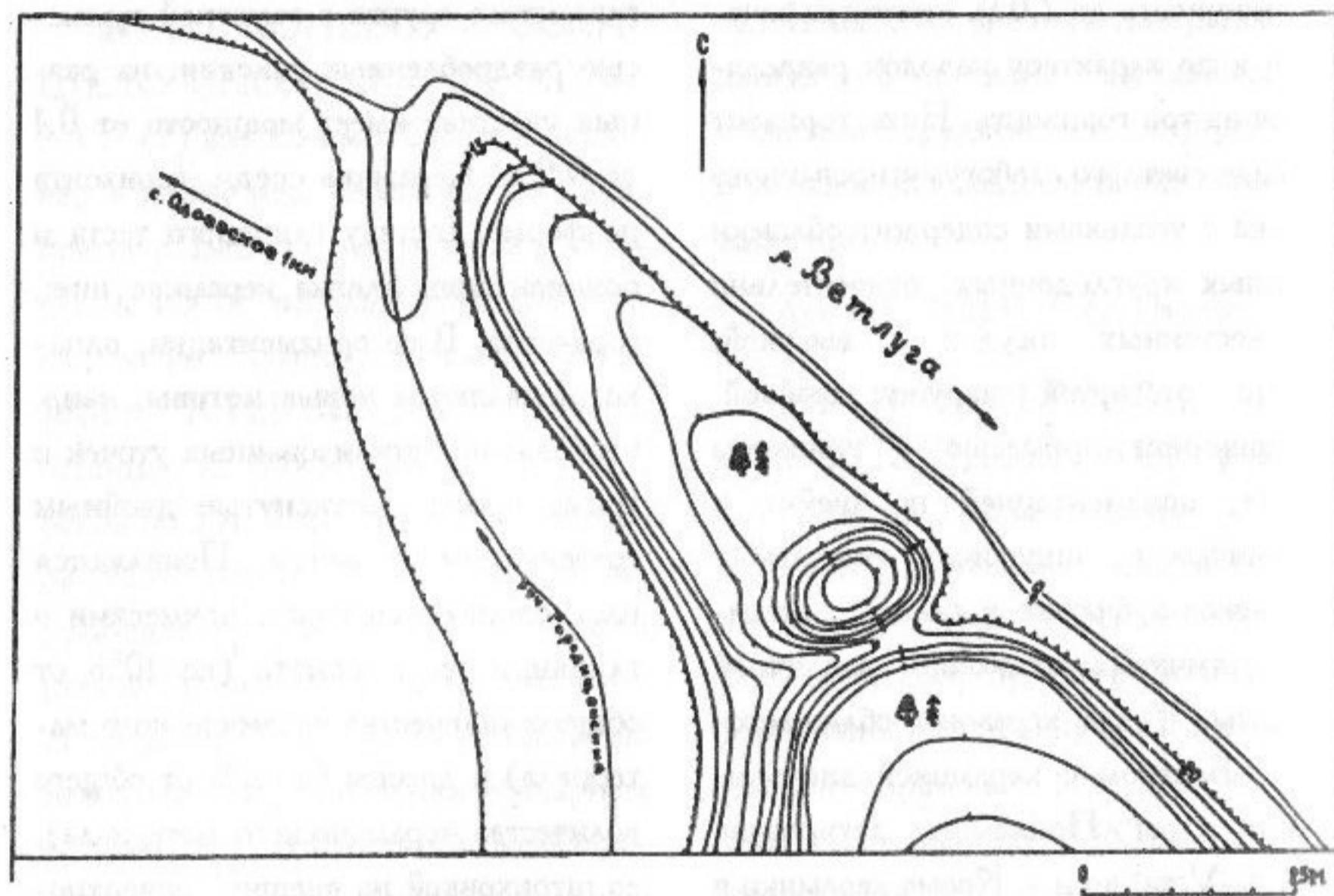


Рис. 67. План городища у с. Одоевское

средн. песчано-глинистой прослойкой толщиной 0,15—0,20 м, имеет мощность 0,25—1,75 м, состоит из темно-серой, местами черной гумусированной супеси. Керамика этого горизонта резко отличается от посуды ниж. горизонта и большей части керамики средн. горизонта. Это обломки лепных плоскодонных сосудов баночной и горшковидной формы, с примесью шамота и дресвы в глиняном тесте, часто со следами заглаживания на внешней и внутренней поверхности в виде бессистемных штрихов, с бедной орнаментацией из ямчатых вдавлений различной формы. Среди др. находок из этого горизонта — железные ножи, кольца, втульчатый наконечник землекопного ору-

дия, подвеска с ушком, костяные наконечники стрел, проколки, кочедыки, рукояти, молот из рога оленя, подвески из зубов лошади и медведя, а также из черепной кости человека и т.п. В остеологическом материале верх. горизонта преобладают остатки домашних животных: свиньи, лошади, крупного и мелкого рогатого скота. Среди диких животных определены остатки бобра, куницы или соболя, медведя, выдры, зайца-беляка, лося. Верх. горизонт культ. слоя датирован О.Н.Бадером III—VII вв. н.э. Колл. в ГИМ и КОИАМЗ.

Бекаревич Н.М. 1904; Бадер О.Н. 1951. С. 15—41; 1951а. С. 110—158; Воеводский М.В. 1951. С. 159—174; Формовов А.Н. 1951. С. 181—191; Арх. ИА: № 8635. Л. 61, 62; Паспорт.

516 (1). СТАРОШАНГСКОЕ. ГОРОДИЩЕ, р.ж.в. У сев. окраины с., мыс прав. коренного берега р. Ветлуга (лев. приток р. Волга) при вхождении в ее долину глубокого и короткого оврага. Обследовано в 1920-е гг. О.Н.Бадером, в 1981 г. — К.И.Комаровым. Площадка подтреугольная в плане, с З ограничена склоном оврага, с С и В — склонами к пойме, размеры ее ок. 65×20—55 м, выс. над рекой 21—

22 м, с напольной, южн. стороны — сильно оплывший вал выс. до 1 м при ширине основания 10—15 м и ров перед ним в виде едва заметной ложбины в центр. части, а по краям достигающий глуб. 1—2 м. На площадке до недавнего времени сохранялся сруб заброшенной деревянной ц., ее терр. занята старым кладбищем, могилы которого, по сведениям О.Н.Бадера, полностью разрушили культ. слой.

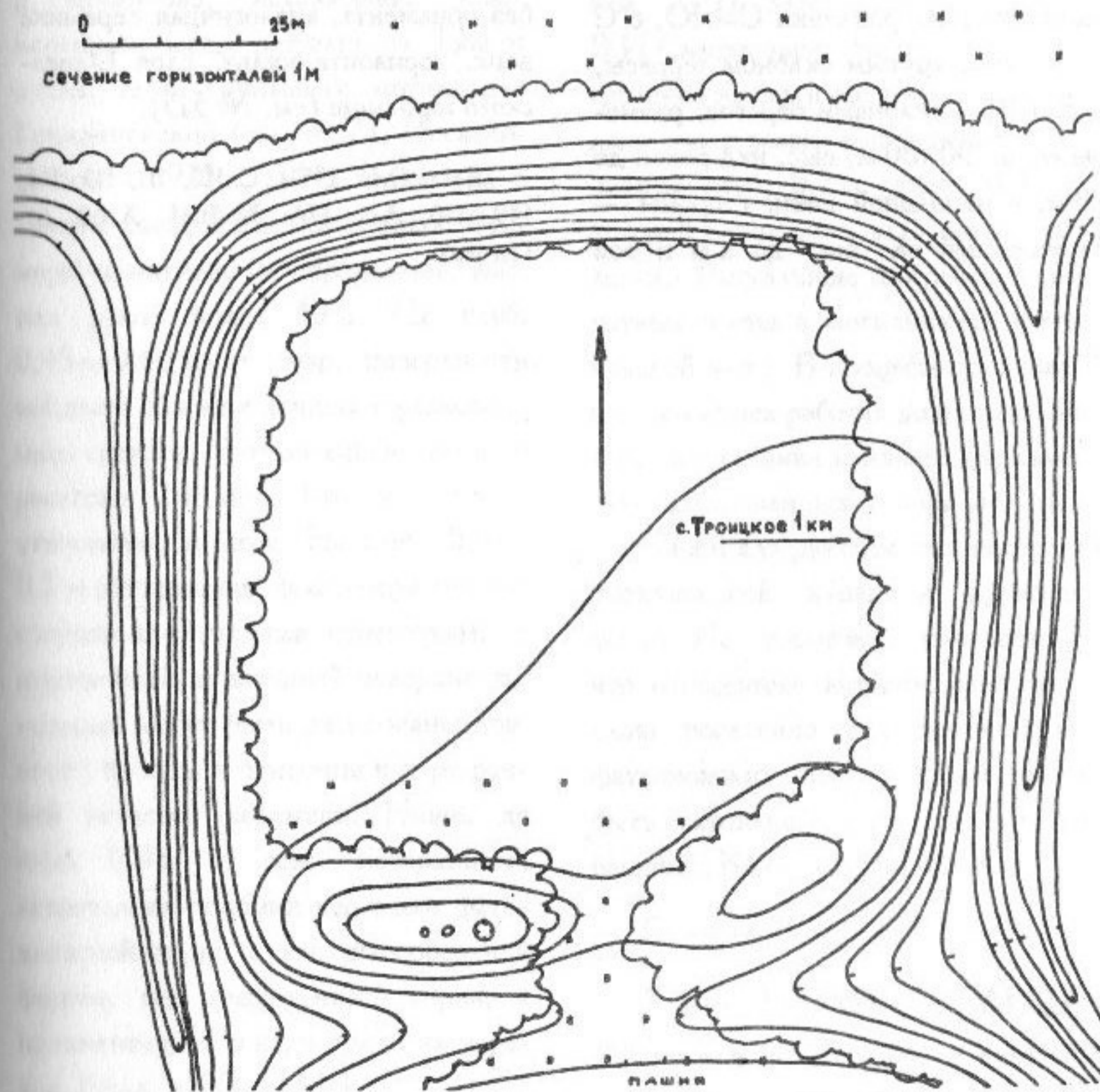


Рис. 68. План городища у с. Троицкое

Бадер О.Н. 1951а. С. 111—113; Арх. ИА: № 8635. Л. 58, 59.

517 (3). ТРОИЦКОЕ. ГОРОДИЩЕ, р.ж.в., 3-я четв. 1-го тыс. н.э. 1 км к З от с., мыс высокой надпойменной террасы прав. берега р. Ветлуга (лев. приток р. Волга) между двумя небольшими глубокими оврагами. Известно с кон. XIX в., обследовано в 1925 г. О.Н.Бадером, в 1981 г. — К.И.Комаровым. Площадка подтрапециевидная в плане, вытянута в направлении С—Ю, с С ограничена крутым склоном террасы, с З и В — склонами оврагов, размеры ее ок. 90×80 м, выс. над рекой до 20 м, с напольной южн. стороны — нарушенный вал выс. до 2 м и ров

перед ним глуб. ок. 1 м. Культ. слой достигает мощности 0,6—0,9 м, стратиграфически разделяется на два горизонта: верх., в виде черной гумусированной супеси, нарушенный в верх. части распашкой, и ниж., в виде темно-серой плотной гумусированной супеси. Керамика лепная плоскодонная, с примесями шамота или дресвы в глиняном тесте, иногда со следами заглаживания на внешней и внутренней поверхности в виде штриховки, без орнамента, аналогичная керамике верх. горизонта культ. слоя *Одоевского городища* (см. № 515).

Бадер О.Н. 1951а. С. 110, 111, 113, 114, 149, 150; Арх. ИА: № 8635. Л. 60, 61; Паспорт.

НЕСОХРАНИВШИЕСЯ АРХЕОЛОГИЧЕСКИЕ ПАМЯТНИКИ

КОСТРОМА И КОСТРОМСКОЙ РАЙОН

1. КОСТРОМА. ПОСЕЛЕНИЕ ГОВЯДИНОВСКОЕ, эпоха бронзы, 2-я пол. 1-го тыс. н.э. Правобережная часть совр. г., близ б. д. Говядиново, всхолмление прав. коренного берега р. Волга, ок. 1 км от русла, терр. грунтового могильника Говядиновский (см. № 2). Исследовалось в 1925 г. В.И.Смирновым в связи с раскопками могильника. Размеры памятника не определены, выс. над рекой более 40 м. На глуб. 0,45—0,60 м от совр. поверхности найдены обломки лепных горшковидных сосудов, датированные автором раскопок 2-й пол. 1-го тыс. н.э. и отнесенные к мере. На глуб. 0,6—0,7 м обнаружены фрагменты лепных сосудов с сетчатыми отпечатками и штриховкой на внешней поверхности, которые могут быть датированы кон. эпохи бронзы и отнесены к к-ре ранней сетчатой керамики. Ниже, до глуб. 0,9 м от совр. поверхности, встречались обломки керамики фатьяновской к-ры, в т.ч. шарообразной формы, без выраженного горла, с орнаментацией в верх. части из нарезок. Колл. в КОИАМЗ.

Смирнов В.И. 1947. С. 213—220.

2. КОСТРОМА. ГРУНТОВЫЙ МОГИЛЬНИК ГОВЯДИНОВСКИЙ, эпоха бронзы. Правобережная часть совр. г., близ б. д. Говядиново, всхолмление выс. более 40 м на прав. коренном берегу р. Волга, терр. поселения Говядиновское (см. № 1). Исследовался в 1925 г. В.И.Смирновым. Человеческие погребения не были обнаружены. Выявлена яма с темно-коричневым заполнением глуб. 0,7 м, диам. 0,8 м, в которой находилось захоронение козленка. Ритуальные погребения животных часты в могильниках фатьяновской к-ры. В процессе раскопок и при земляных работах до их начала на терр. могильника найдены три каменных полированных топора-молота со сверлиной для рукояти, типичных для фатьяновской к-ры, и кремневое тесло. Не исключена возможность, что отнесенные автором раскопок к слою поселения два почти целых фатьяновских сосуда также могли быть связаны с разрушенными погребениями. Колл. в КОИАМЗ.

Смирнов В.И. 1947. С. 213—220.

3. КОСТРОМА. СЕЛИЩЕ, сер. — 2-я пол. 1-го тыс. н.э. Центр. часть совр. г., лев. берег р. Волга при устье р. Сула, лев. берег последней. В

1926 г. В.И.Смирновым зафиксированы следы культ. слоя, собраны фрагменты лепной керамики сер. — 2-й пол. 1-го тыс. н.э.

Отчет КНО... 1926. С. 8.

4. КОСТРОМА. КУРГАННЫЙ МОГИЛЬНИК 1, XII—XIII вв. Центр. часть совр. г., близ перекрестка пр. Текстильщиков и ул. Спасокукоцкого, лев. коренной берег р. Волга. В 1966 г. Н.Н.Яблоковой и Т.М.Липсон, а в 1967 г. М.В.Фехнер выявлены остатки трех труположений с вещами XII—XIII вв. Погребения, по всей видимости, были подкурганскими, насыпи уничтожены городской застройкой. Колл. в КОИАМЗ.

Арх. ИА: № 3566. Л. 2—4.

5. КОСТРОМА. КУРГАННЫЙ МОГИЛЬНИК 2, XI—XIII вв. Правобережная часть совр. г., у б. с. Городище. Не менее 12 насыпей. Четыре кургана раскопаны в 1894 г. В трех из них обнаружены слои угля толщиной до 0,10—0,15 м с пережженными костями, в одном кургане, кроме того, найдены обломки толстостенного глиняного сосуда «по форме наших обыкновенных чугунов вместимостью до ведра».

Бекаревич Н.М. 1905. С. 369, 370.

6. КОСТРОМА. КУРГАННЫЙ МОГИЛЬНИК 3, XII—

XIII вв. Левобережная часть совр. г., близ б. дд. Черная и Глазково. 12 насыпей. Один курган раскопан в 1926 г. В.И.Смирновым. Выявлено труположение с зап. ориентировкой, без сопровождающих вещей.

Арх. ИИМК: Ф. 2. Оп. 1. 1926. № 162.

7. КОСТРОМА. КУРГАН. Сев. часть совр. г., лев. берег р. Кострома близ места впадения ее в Волгу, у «Мышиного оврага». Насыпь округлая в плане.

Преображенский И.Д. 1897а. С. 169.

8. АКУЛОВО. КУРГАННЫЙ МОГИЛЬНИК. Близ д., на р. Барзюковка (лев. приток р. Кострома, лев. притока р. Волга).

Преображенский И.Д. 1897. С. 368.

9. БАКШЕЙКА. КУРГАННЫЙ МОГИЛЬНИК. Близ д., прав. берег р. Волга.

Третьяков П.Н. 1931. С. 8; Успенская А.В., Фехнер М.В. 1956. С. 211. № 506.

10. ВАСИЛЬЕВСКОЕ. КУРГАННЫЙ МОГИЛЬНИК 1, XII—XIII вв. Близ д., у б. д. Терешино, лев. берег р. Сеньдега (прав. приток р. Покша, лев. притока р. Волга), у оврага Студенец. 12 насыпей. Девять курганов раскопаны в 1895 г. Н.М.Бекаревичем. Выявлены труположения с зап. и сев.-зап. ориентировкой.

Среди находок — бронзовые и медные височные кольца, подвески треугольные и «в виде барашка», браслеты пластинчатые и плетеные, перстни, серебряная подковообразная фибула, бусы стеклянные и каменные, железные кресала овальной формы, кремни от огнива. Колл. в КОИАМЗ.

Бекаревич Н.М. 1901а. С. 302, 303; Арх. ИА: № 9548. Л. 43.

11. ВАСИЛЬЕВСКОЕ. КУРГАННЫЙ МОГИЛЬНИК 2, XII—XIII вв. Близ д., лев. берег руч. Теткиш, лев. притока р. Сеньдега (прав. приток р. Покша, лев. притока р. Волга). Семь насыпей. Раскопан в 1895 г. Н.М.Бекаревичем. Выявлены труположения с зап. и сев.-зап. ориентировкой. Среди находок — бронзовые височные кольца, украшение в виде прорезной двухсторонней фигурки петушка с лапчатыми подвесками, железный стержень с кольцом. Колл. в КОИАМЗ.

Бекаревич Н.М. 1901а. С. 305—310; Арх. ИА: № 8635. Л. 65.

12. ВАСИЛЬЕВСКОЕ. КУРГАННЫЙ МОГИЛЬНИК 3, XII—XIII вв. Близ д., у р. Сеньдега (прав. приток р. Покша, лев. притока р. Волга), «в поле». В кон. XIX в. сохранялись две насыпи, остальные были распаханы. Раскопан в 1896 г. Н.М.Бекаревичем. По дневниковым записям, костяки в курганах не сохранились.

По данным публикации, в одном из курганов обнаружены два костяка с сев.-зап. ориентировкой. Сведений о находках нет.

Бекаревич Н.М. 1901б. С. 310, 311; Арх. ИА: № 9548. Л. 42.

13. ВАСИЛЬЕВСКОЕ. КУРГАННЫЙ МОГИЛЬНИК 4, XII—XIII вв. 0,5 км к Ю от д., лев. берег р. Сеньдега (прав. приток р. Покша, лев. притока р. Волга). К кон. XIX в. сохранялись две насыпи, остальные были распаханы. Раскопан в 1895 г. Н.М.Бекаревичем. В одном из курганов при труположении найдены медные височные кольца и обломок витого браслета. Колл. в КОИАМЗ.

Бекаревич Н.М. 1901а. С. 301, 302.

14. ВАСИЛЬЕВСКОЕ. КУРГАННЫЙ МОГИЛЬНИК 5, XII—XIII вв. К С от д., близ руч. Теткиш, лев. притока р. Сеньдега (прав. приток р. Покша, лев. притока р. Волга). 28 насыпей. 24 кургана раскопаны в 1896 г. Н.М.Бекаревичем. Выявлены труположения с сев., зап. и сев.-зап. ориентировкой. В мужских погребениях найдены железные топоры, ножи, кресала, бронзовые поясные пряжки и кольца, в женских — бронзовые височные кольца, зооморфные и монетовидные привески, игольник, арочные и треугольные шумящие подвески, подковообразные фибулы, браслеты, перстни, стеклян-

ные и пастовые бусы, железные пружинные ножницы, поясное кольцо и т.п. Колл. в КОИАМЗ.

Бекаревич Н.М. 19016. С. 317—327; Арх. ИА: № 8635. Л. 65.

15. ВЕЖИ. ПОСЕЛЕНИЕ БО-РАНЬ, неолит, эпоха бронзы, р.ж.в., VIII—X вв. Близ б. д., небольшое всхолмление в пойме прав. берега р. Касть, соединявшейся через оз. Великое с р. Узакса (прав. приток р. Кострома, лев. притока р. Волга), при устье руч. Мелкая, уроч. Борань. Ныне затоплено водами Горьковского вдхр. Поселение занимало вост. часть всхолмления, площадь его составляла ок. 1500 кв. м, выс. над поймой достигала 6 м. Исследовалось в 1924 и 1928 гг. В.И.Смирновым, в 1954 г. — Н.Н.Гуриной. Вскрыта площадь ок. 600 кв. м. Культ. слой в виде однородного темного гумусированного песка имел мощность 0,4—0,6 м, залегал непосредственно под песчанисто-илистым дерновым слоем, подстилался желтым песком, стратиграфически не расчленялся. Колл. из раскопок насчитывает более 13 000 предметов. Среди керамического материала преобладают обломки лепных круглодонных сосудов с примесями в глиняном тесте песка и дресвы, с ямочно-гребенчатой орнаментацией, неолитического возраста. Они встречались по всей толще культ. слоя, но наиболее часто — в ниж. его горизонтах. В значительно меньшем количе-

стве найдены обломки лепных толстостенных сосудов с округлым или уплощенным дном, с растительными примесями в глиняном тесте, нередко с заглаженной или залощенной поверхностью, с Т-образными или Г-образными окончаниями венчиков, орнаментированные оттисками гребенчатого, рамчатого, гусеничного штампов, шнура, намотанного на стержень, нарезками, ямчатыми вдавлениями различной формы и т.п. Такая керамика, приуроченная также преимущественно к ниж. горизонтам культ. слоя, должна быть отнесена к позднему этапу развития волосовской к-ры. Находки эпохи бронзы, приуроченные гл. обр. к верх. горизонтам культ. слоя, представлены прежде всего обломками сосудов фатьяновской к-ры и к-ры ранней сетчатой керамики. Типично фатьяновская керамика найдена в небольшом количестве (в раскопках Н.Н.Гуриной — ок. 100 фрагментов), представлена обломками лепных, тщательно изготовленных из хорошо отмученной глины без заметных примесей бомбовидных сосудов с округлым дном, выпуклыми стенками, прямой невысокой шейкой, отогнутым наружу краем венчика. Поверхность сосудов обычно тщательно залощена. Орнаментация из оттисков зубчатого штампа, нарезок и насечек покрывает шейку сосудов, часто спускается на плечики. Встречено также сравни-

тельно небольшое количество обломков сосудов, сочетающих черты фатьяновской и волосовской посуды (с фатьяновским орнаментом и растительными примесями в глиняном тесте; с орнаментацией, характерной для волосовской к-ры, при формах сосудов, близких к фатьяновским, и т.п.). К к-ре ранней сетчатой керамики должны быть отнесены обломки лепных круглодонных и плоскодонных, относительно тонкостенных сосудов с примесями песка и дресвы в глиняном тесте, с сетчатыми отпечатками (или отпечатками, имитирующими сетку) и штриховкой на внешней поверхности, иногда с орнаментацией в верх. части сосудов из оттисков гребенчатого или зубчатого штампов, «жемчужин», ямчатых вдавлений. Большая часть керамики с сетчатыми отпечатками должна быть отнесена к р.ж.в. Это обломки плоскодонных сосудов баночной или приближающейся к горшковидной формы, толстостенных, иногда с закраинами у дна, с примесями песка и дресвы в глиняном тесте, с орнаментацией из оттисков гребенчатого штампа, «жемчужин», нарезок и ямчатых вдавлений в верх. части. Такая керамика характерна для ранних стадий развития дяковской к-ры. В верх. горизонтах культ. слоя найдено небольшое количество фрагментов лепных гладкостенных сосудов горшковидной формы, с примесями песка, дресвы

или шамота в глиняном тесте, без орнамента, часто встречающихся на финно-угорских памятниках кон. 1-го тыс. н.э. Среди др. находок — многочисленные каменные орудия, в т.ч. кремневые наконечники стрел листовидной, треугольно-черешковой и треугольной формы, листовидные наконечники копий и дротиков, скребки на пластинчатых отщепках, скобели, топоры, кремневые и сланцевые тесла и т.п. Некоторые из них можно связать с определенными керамическими комплексами. Таковы, напр., узкие долота волосовского типа, боевые топоры со сверлиной и треугольные наконечники стрел с жальцами фатьяновской к-ры. Найдены также сланцевые подвески, керамические грузики, иногда орнаментированные ямчатыми вдавлениями овальной и подтреугольной формы, каменные молоты с перехватом для привязывания, железные ножи с горбатой спинкой. Последние, как и каменные молоты, датируются р.ж.в. Выявлены 12 очажных и большое количество столбовых ям. Колл. в КОИАМЗ.

Отчет КНО... 1926. С. 18; Гурина Н.Н. 1960. С. 188—238; 1963. С. 87—108; Яблокова Н.Н. 1963. С. 28. № 20; Арх. ИА: № 1041. Л. 9—16.

16. ГОРКИ. КУРГАННЫЙ МОГИЛЬНИК 1, XII—XIII вв. Близ д., правобережье р. Волга, уроч. Могилки. Раскапывался в 1893 или 1895 г. купцом В.Колодезни-

ковым. Результаты раскопок неизвестны.

Бекаревич Н.М. 19016. С. 330.

17. ГОРКИ. КУРГАННЫЙ МОГИЛЬНИК 2, XII—XIII вв.

Близ д., правобережье р. Волга, уроч. Заполье. Четыре насыпи. Раскопан в 1890-е гг. Н.М.Бекаревичем. В двух курганах обнаружены костяки (один со следами гробовища), в двух др. — только следы костров. Среди находок — железная коса-горбуша. На поле рядом с курганами были выпажаны топор и серп. Часть находок в КОИАМЗ.

Преображенский И.Д. 1897а. С. 370; *Бекаревич Н.М.* 1901в. С. 423; *Успенская А.В., Фехнер М.В.* 1956. С. 212. № 513.

18. ГОРКИ. КУРГАННЫЙ МОГИЛЬНИК 3, XII—XIII вв.

Ок. 2 км к В от д., близ б. д. Покровское, лев. берег р. Кубань (прав. приток р. Волга). Раскапывался в 1880—1882 гг. Г.М.Девичкиным. Выявлены труположения с вещами, характерными для костромских курганов.

Арх. ИИМК: Ф. 46. № 64.

19. ДЕНЬГИНО. КУРГАННЫЙ МОГИЛЬНИК, XII—XIII вв.

Между д. и д. Захарово, у б. Нахаретской пустыни и б. д. Песчаная Слобода, прав. берег р. Волга, у Могильного оврага. Шесть насыпей.

Три кургана, содержавшие костяки без вещей, раскопаны в 1896 г. Н.М.Бекаревичем.

Миловидов И.В. 1890. С. 119; *Бекаревич Н.М.* 19016. С. 369; Арх. ИА: № 9548. Л. 35.

20. ДЕРБИНО. КУРГАННЫЙ МОГИЛЬНИК. Близ д., правобережье р. Волга.

Преображенский И.Д. 1897а. С. 47.

21. ИВАКИНО. КУРГАННЫЙ МОГИЛЬНИК, XII—XIII вв.

Близ д., усадьба М. Горка, прав. берег р. Кубань (прав. приток р. Волга), уроч. Паны. 18 насыпей. 17 курганов раскопаны в 1892 г. Н.М.Бекаревичем. В пяти курганах обнаружены труположения с зап. и сев.-зап. ориентировкой, в остальных — слои угля. Среди находок — обломки глиняных сосудов, бронзовый пластинчатый петлеконечный браслет, железный нож. Колл. в КОИАМЗ.

Бекаревич Н.М. 1894. С. 24, 25; *Третьяков П.Н.* 1931. С. 8; *Успенская А.В., Фехнер М.В.* 1956. С. 212. № 518; Арх. ИА: № 9579. Л. 5, 6.

22. ИВАННИКОВО. КУРГАННЫЙ МОГИЛЬНИК, XII—XIII вв.

Близ д., левобережье р. Кубань (прав. приток р. Волга). Две группы насыпей, располагавшихся на расстоянии ок. 0,25 км друг от друга. Более 10 курганов раскопаны в 1883

и 1892 гг. Часть курганов не содержала следов погребений, в остальных встречены труположения. Среди немногочисленных находок — железные нож, наконечник стрелы (ромбовидный черешковый с упором), серп, бронзовые колечки и фрагментированный крестик, стеклянные бусы. Часть колл. в КОИАМЗ.

Бекаревич Н.М. 1890. С. 54; *Успенская А.В., Фехнер М.В.* 1956. С. 212. № 516; Арх. ИА: № 9576. Л. 6.

23. ИЛЬИНСКОЕ. КУРГАННЫЙ МОГИЛЬНИК, XII—XIII вв.

Ок. 2,5 км к В от с., правобережье р. Кубань (прав. приток р. Волга). Раскапывался в кон. XIX в. Г.М.Девичкиным. Выявлены труположения с вещами, характерными для костромских курганов. Часть колл. в КОИАМЗ.

Арх. ИИМК: Ф. 1. Оп. 1. 1894. № 51.

24. КАЛИНИНО. КУРГАННЫЙ (?) МОГИЛЬНИК. Близ д.,

на р. Синьга (лев. приток р. Кубань, прав. притока р. Волга), на поле, во 2-й пол. XIX в. крестьяне выпаживали человеческие кости. Вероятно, здесь находился курганный могильник, насыпи которого уже к тому времени были распажаны.

Миловидов И.В. 1892а. С. 120; *Бекаревич Н.М.* 1906. С. 42.

25. КАТКОВО. КУРГАННЫЙ МОГИЛЬНИК. Близ д.,

прав. берег р. Межа (лев. приток р. Кострома, лев. притока р. Волга). Насчитывал 10 насыпей.

Арх. ИИМК: Ф. 46. № 33.

26. КАЧАЛОВО. КУРГАННЫЙ МОГИЛЬНИК 1, XII—XIII вв.

Близ д., прав. берег р. Качалка (прав. приток р. Волга). Исследовался в кон. XIX в. Г.М.Девичкиным и Н.М.Бекаревичем. Выявлены труположения преимущественно с зап. ориентировкой. Находки характерны для костромских курганов. Часть колл. в КОИАМЗ.

Преображенский И.Д. 1897а. С. 373—375; *Третьяков П.Н.* 1931. С. 8; *Успенская А.В., Фехнер М.В.* 1956. С. 212. № 523.

27. КАЧАЛОВО. КУРГАННЫЙ МОГИЛЬНИК 2, XII—XIII вв.

Близ д., лев. берег р. Качалка (прав. приток р. Волга). К кон. XIX в. зафиксированы три насыпи, которые были раскопаны в 1893 г. И.Д.Преображенским. Колл. не сохранилась.

Преображенский И.Д. 1897а. С. 373; *Успенская А.В., Фехнер М.В.* 1956. С. 212. № 522.

28. КЛОБУШНЕВО. КУРГАННЫЙ МОГИЛЬНИК. Близ д. и д. Чижово, на прав. берегу

р. Волга находились обложенные камнями курганы, называемые местными жителями «панки».

Миловидов И.В. 1892. С. 75.

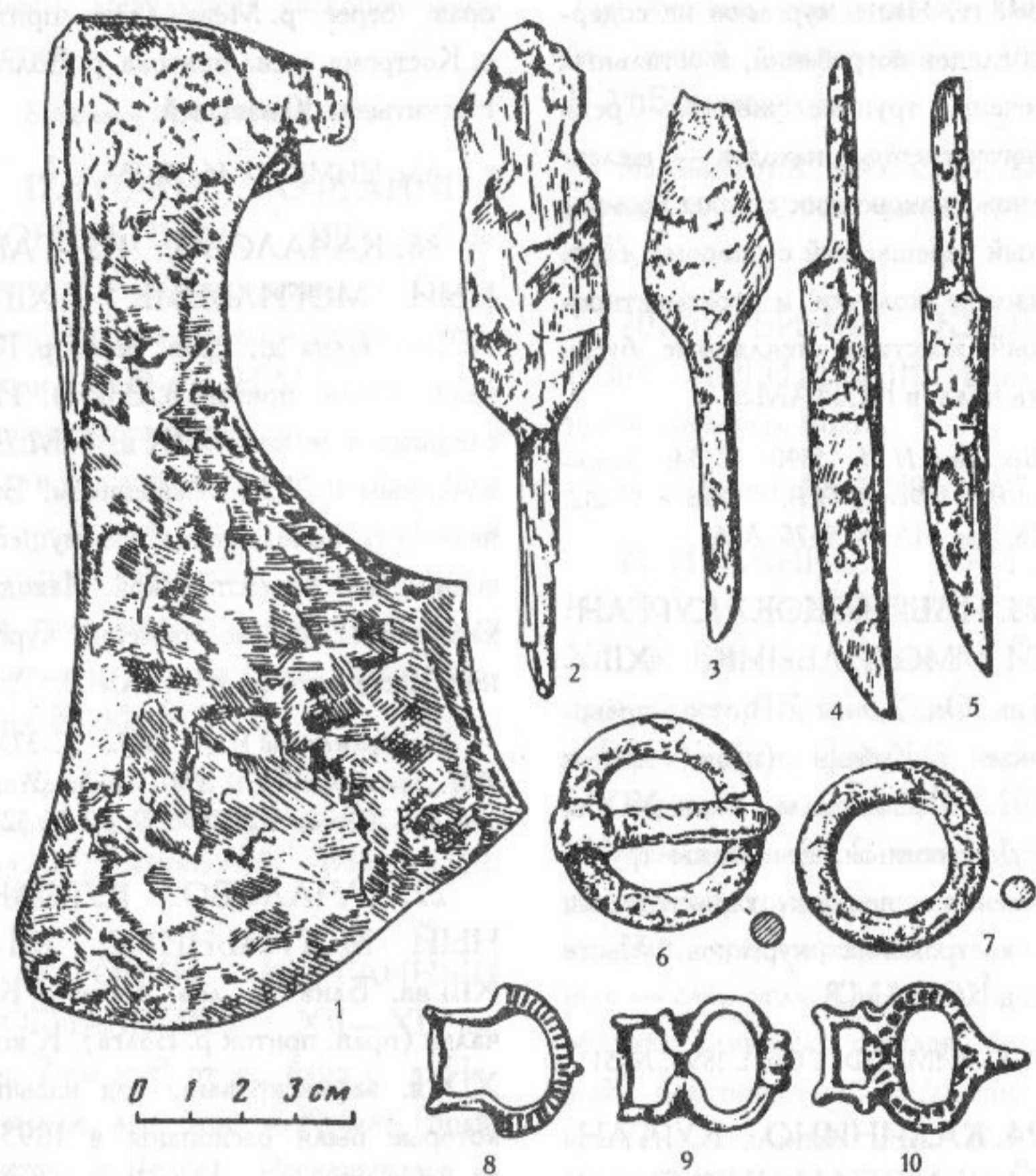


Рис. 69. Мужской инвентарь из могильника у д. Коряково. 1 — топор; 2, 3 — наконечники стрел; 4, 5 — ножи; 6, 9—11 — пряжки; 8 — поясное кольцо. 1—7 — железо; 8—10 — бронза

29. КОРЯКОВО. КУРГАННЫЙ МОГИЛЬНИК (У з-да «МОТОРДЕТАЛЬ»), XI—XIII вв. 2,5 км к СВ от д., близ з-да «Мотордеталь», краевая часть первой надпойменной террасы прав. берега р. Волга. Располагался на терр. неолитической стоянки (см. разд. «Археологические памятники Костром-

ской области», № 34). Насчитывал 20 насыпей выс. 0,3—0,6 м, диам. 5—9 м, находившихся на выс. ок. 6 м над совр. уровнем воды в Волге. Полностью исследован в 1976—1978 гг. А.Е. Леонтьевым. В 17 курганах выявлены одиночные труположения на древнем горизонте (15 случаев) и в подкурганных мо-

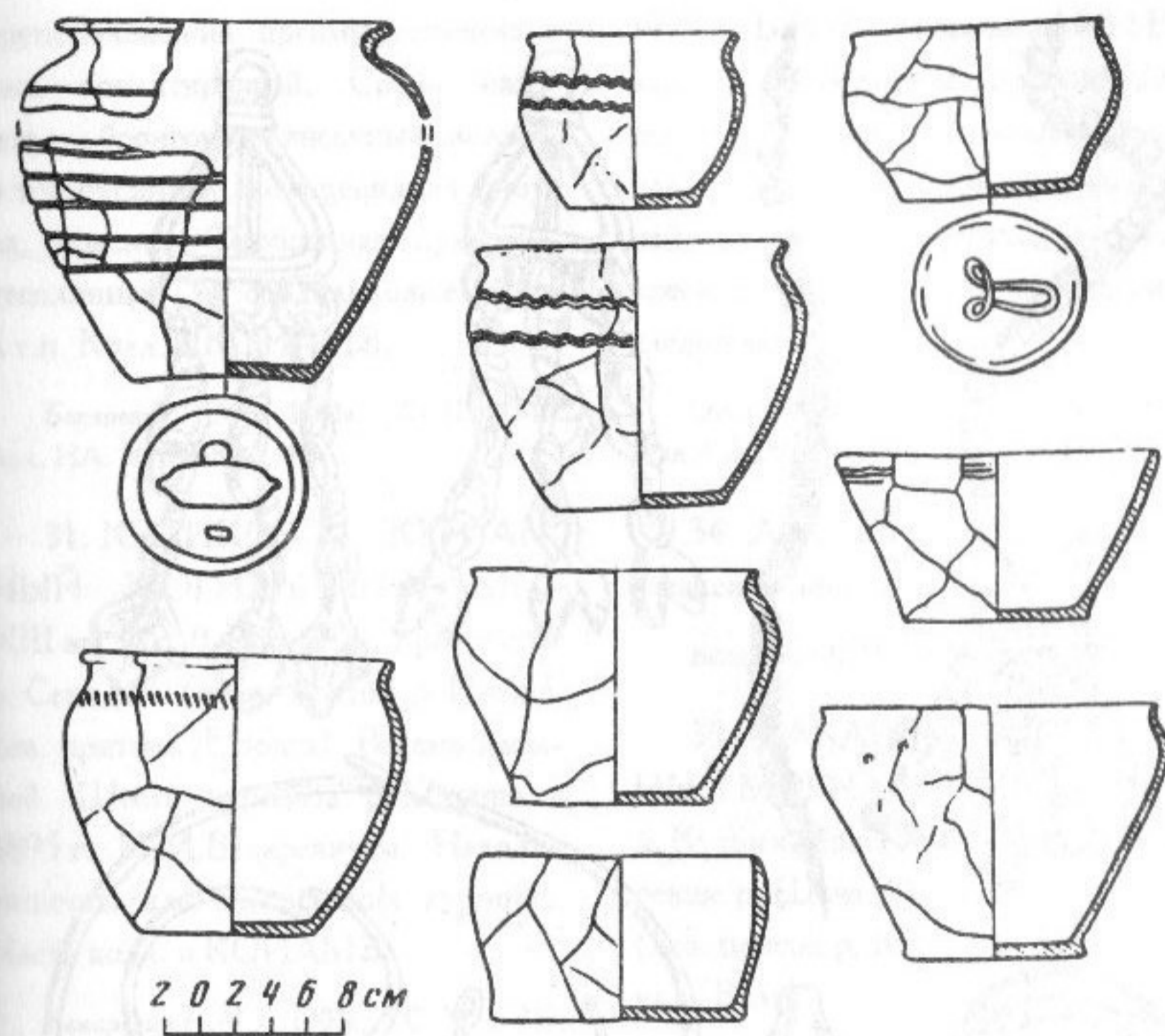


Рис. 70. Керамическая посуда из могильника у д. Коряково

гильных ямах с заплечиками (два случая), с сев. (15 случаев) и сев.-зап. (два случая) ориентировкой. В двух курганах зафиксированы остатки трупосожжений, когда труп умершего укладывался на древний горизонт головой на С, над ним сооружался невысокий накат из плах, который ватем поджигался. На месте сожжения сооружался курган. Один курган не содержал следов захоронения. У насыпей выявлены ровики в виде овальных или округлых в плане ям, при расчистке которых обнаружены

следы костров и кости животных. Среди находок при мужских захоронениях — железные ножи, поясные пряжки и кольца, топоры, гончарные сосуды (при одном из погребений обнаружено 10 сосудов, пять из которых стояли вверх дном к З от погребенного, пять, также перевернутых, находились в сев.-зап. части насыпи). При женских захоронениях найдены остатки головного венчика, бронзовые височные кольца (перстнеобразные, браслетообразные, в т.ч. с завитком, ромбоцитковые), треугольные и конь-

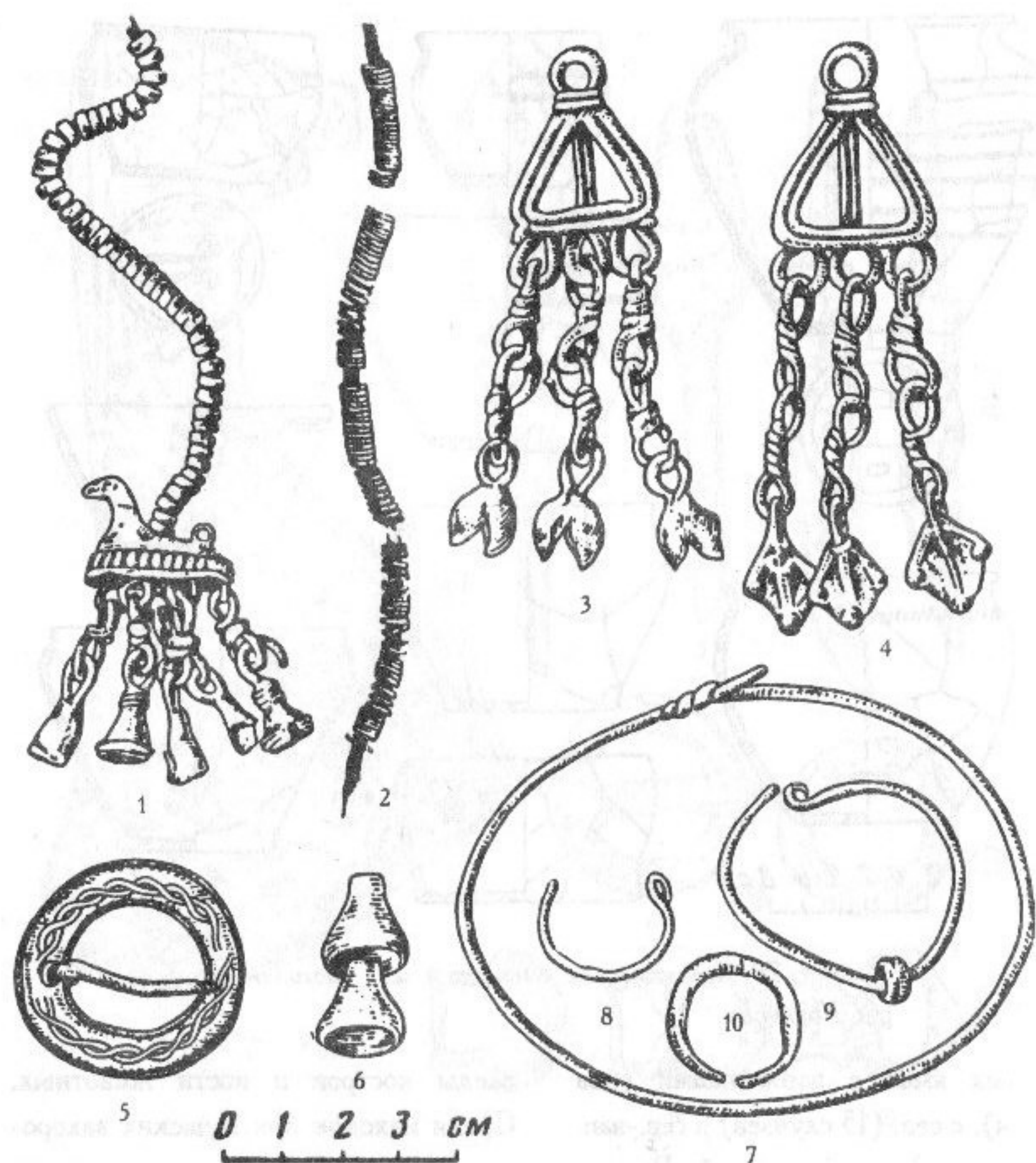


Рис. 71. Женские украшения из могильника у д. Коряково. 1 — зооморфная подвеска; 2 — деталь головного венчика; 3, 4 — треугольные подвески; 5 — фибула кольцевая; 6 — колоколовидные подвески; 7—9 — височные кольца; 10 — перстень. Бронза

ковые шумящие подвески, браслеты, глиняные сосуды. Могильник датирован кон. XI — XII в. Колл. в КОИАМЗ.

Леонтьев А.Е. 1984. С. 176—196; Леонтьев А.Е., Исламова И.В. 1979. С. 70; Арх. ИА: № 5830. Л. 4—10; № 6838. Л. 20—29; № 7167. Л. 3—12.

30. КУЛИКОВО. КУРГАННЫЙ МОГИЛЬНИК 1, XII—XIII вв. 1 км к З от д., прав. берег р. Сеньдега (прав. приток р. Покша, лев. притока р. Волга). Восемь насыпей. Пять курганов раскопаны в 1895 г. Н.М.Бекаревичем. Выявлены

труположения преимущественно с зап. ориентировкой. Среди находок — бронзовые височные кольца, в т.ч. бусинные, кольцевидная фибула, поясная Ф-образная привеска, стеклянные и сердоликовые бусы и т.п. Колл. в КОИАМЗ.

Бекаревич Н.М. 1901а. С. 315—317; Арх. ИА: № 9548. Л. 41.

31. КУЛИКОВО. КУРГАННЫЙ МОГИЛЬНИК 2, XII—XIII вв. Ок. 0,5 км от д., прав. берег р. Сеньдега (прав. приток р. Покша, лев. притока р. Волга). Восемь насыпей. Шесть курганов раскопаны в 1895 г. Н.М.Бекаревичем. Находки типичны для костромских курганов. Часть колл. в КОИАМЗ.

Бекаревич Н.М. 1901а. С. 315—317; Арх. ИА: № 9548. Л. 41.

32. ЛЫСАЯ. КУРГАННЫЙ МОГИЛЬНИК 1, XII—XIII вв. У окраины д., прав. берег р. Волга. 19 насыпей. 16 курганов раскопаны в 1896 г. Выявлены труположения с зап. и сев.-зап. ориентировкой. Находки обычны для костромских курганов. Колл. в КОИАМЗ.

Бекаревич Н.М. 1901б. С. 354—356; Успенская А.В., Фехнер М.В. 1956. С. 212. № 511.

33. ЛЫСАЯ. КУРГАННЫЙ МОГИЛЬНИК 2, XI—XIII вв. 0,5 км к В от д., прав. берег р. Волга, у руч. Пять насыпей. Раскопан в

1920 г. В.И.Смирновым и Л.Н.Казариновым. В двух курганах выявлены остатки трупосожжений, в одном — труположение, при котором найдена «железная скоба», вероятно кресало. Один курган не содержал следов захоронения.

Отчет КНО... 1921. С. 31; Успенская А.В., Фехнер М.В. 1956. С. 212. № 511.

34. ЛЫСАЯ. КУРГАН. Располагался на терр. д.

Бекаревич Н.М. 1901б. С. 354.

35. МАКАРОВО. КУРГАННЫЙ МОГИЛЬНИК. Близ д., у б. д. Кузьмищево (Кузьмищи), левобережье р. Шача, лев. притока р. Межа (лев. приток р. Кострома, лев. притока р. Волга).

Бекаревич Н.М. 1906. С. 23; Арх. ИА: № 9867. Л. 10.

36. МЕЛЕНКИ. КУРГАННЫЙ МОГИЛЬНИК. Близ д., левобережье р. Сущевка (лев. приток р. Кострома, лев. притока р. Волга), уроч. Могилки, пустошь Курганово.

Миловидов И.В. 1892. С. 62; Бекаревич Н.М. 1906. С. 24.

37. МИНСКОЕ. КУРГАННЫЙ МОГИЛЬНИК, XII—XIII вв. Близ с., лев. берег р. Волга. 12 насыпей. Частично раскопан в 1892 г. И.Д.Преображенским. Во всех исследованных курганах встречены слои угля и золы толщиной до

0,25 м, в двух, кроме того, — костяки без сопровождающих вещей.

Преображенский И.Д. 1897. С. 371—376; *Арх. ИА: № 9548.* Л. 40.

38. НИКУЛИНО. КУРГАННЫЙ МОГИЛЬНИК, XII—XIII вв. Ок. 1,5 км от д., ок. 1,5 км от д. Шувалово, прав. берег р. Сеньдега (прав. приток р. Покша, лев. притока р. Волга). До 45 насыпей. В 1891 и 1897 гг. КГУАК исследовано 35 курганов, содержащих труположения с сев., зап. и сев.-зап. ориентировкой. В шести из них найдены вещи, характерные для костромских курганов: бронзовые и серебряные височные кольца, среди которых были перстнеобразные и овальнощитковые, бронзовые браслет, перстень, пуговицы, стеклянные и каменные бусы, обрывки ткани с золотым шитьем и т.п. Колл. в КОИАМЗ.

Бекаревич Н.М. 1892. С. 6; *Третьяков П.Н.* 1931. С. 8; *Успенская А.В., Фехнер М.В.* 1956. С. 213. № 552; *Арх. ИА: № 9548.* Л. 57.

39. ОВИНЦЫ. ПОСЕЛЕНИЕ, неолит, эпоха бронзы. Близ б. д., правобережье р. Кострома (лев. приток р. Волга). Затоплено водами Горьковского вдхр. Обследовано в 1927 г. В.И.Смирновым. Среди находок — обломки лепных сосудов с ямочно-гребенчатой орнаментацией, неолитического времени, и с сетчатыми отпечатками на внешней поверх-

ности, по-видимому, к-ры ранней сетчатой керамики кон. эпохи бронзы, каменные орудия. Колл. в КОИАМЗ.

Отчет КНО... 1928. С. 31; *Яблокова Н.Н.* 1963. С. 27. № 10.

40. ПАХОМЬЕВО. КУРГАННЫЙ МОГИЛЬНИК. Близ д., правобережье р. Волга. В кон. XIX в. сохранялись две насыпи, большое их число было распахано. Раскопан в 1893 г. И.Д.Преображенским. Следы погребений не обнаружены.

Преображенский И.Д. 1897. С. 373.

41. ПЕПЕЛИНО. КУРГАННЫЙ МОГИЛЬНИК, XI—XIII вв. Близ д., правобережье р. Волга. 11 насыпей. Часть курганов раскопана в 1927 г. В.И.Смирновым. Среди находок — черепаховидные фибулы позднего, так наз. «карельского» типа. В одном из курганов зафиксированы остатки домины с двухскатной крышкой, по форме напоминающей известные по этнографическим материалам «домики мертвых».

Отчет КНО... 1928. С. 18; *Горюнова Е.И.* 1961. С. 222, 223; *Арх. ИИМК: Ф. 2. Оп. 1.* 1927. № 157.

42. ПОЧИННИКОВО. КУРГАННЫЙ МОГИЛЬНИК, XII—XIII вв. Близ д., лев. берег р. Меза (лев. приток р. Кострома, лев. притока р. Волга). 14 насыпей. Пять кур-

ганов раскопаны в 1896 г. Н.М.Бекаревичем. Обнаружены костяки с зап. ориентировкой, без сопровождающих вещей.

Бекаревич Н.М. 1906. С. 336, 337; *Арх. ИА: № 9548.* Л. 33.

43. ПУСТОШКА. КУРГАННЫЙ МОГИЛЬНИК, XII—XIII вв. Близ д., в окрестностях с. Шунга, прав. берег р. Кострома (лев. приток р. Волга), уроч. Рошение. 15 насыпей. 13 курганов раскопаны в 1897 г. Н.М.Бекаревичем. Выявлены труположения с зап. и сев.-зап. ориентировкой, иногда в гробовищах, без сопровождающих вещей.

Бекаревич Н.М. 1906. С. 407, 408.

44. САМЫЧЕВО. КУРГАННЫЙ МОГИЛЬНИК, XII—XIII вв. Близ д., правобережье р. Волга. Точное количество насыпей неизвестно. Часть курганов раскапывалась в 1883 г. Н.М.Бекаревичем. Выявлены труположения с зап. и сев.-зап. ориентировкой. Данные о находках отсутствуют.

Миловидов И.В. 1890. С. 119; *Бекаревич Н.М.* 1890. С. 149, 150.

45. СВОТИНОВО. КУРГАННЫЙ МОГИЛЬНИК, XII—XIII вв. У окраины д., правобережье р. Волга. При раскопках, производившихся местными крестьянами, находили костяки.

Бекаревич Н.М. 1906. С. 14, 15.

46. СТАНОВЩИКОВО. КУРГАННЫЙ МОГИЛЬНИК, XI—XIII вв. Близ д., прав. коренной берег р. Волга. 20 насыпей. Раскапывался в 1893 г. И.Д.Преображенским. Выявлены труположения, одно трупосожжение, по-видимому, на месте сооружения кургана, а также мощные (до 0,15—0,25 м) слои угля и золы под насыпями, но без следов захоронений. Вещи характерны для костромских курганов. Часть колл. в КОИАМЗ.

Преображенский И.Д. 1894. С. 17; *Третьяков П.Н.* 1931. С. 8; *Успенская А.В., Фехнер М.В.* 1956. С. 211. № 509; *Горюнова Е.И.* 1961. С. 225; *Арх. ИА: № 9548.* Л. 37.

47. ТАТАРИНОВО. КУРГАННЫЙ МОГИЛЬНИК, XII—XIII вв. Ок. 1 км к В от д., левобережье р. Сеньдега (прав. приток р. Покша, лев. притока р. Волга), пустошь Бараново. Не менее 18 насыпей. 16 курганов раскопаны в 1895 г. Н.М.Бекаревичем. Выявлены труположения с сев., сев.-зап. и зап. ориентировкой. Среди находок — железные серпы, ножи, кресала овальной формы, топоры, пряжки, бронзовые височные кольца, в т.ч. ромбощитковые, шейная гривна, кольцевидные фибулы, треугольная и конусовидная шумящие подвески, стеклянные бусы, шиферные пряслица и т.п. Колл. в КОИАМЗ.

Бекаревич Н.М. 1901а. С. 339—348; Арх. ИА: № 9548. Л. 35.

48. ТУРАБЬЕВО. КУРГАННЫЙ МОГИЛЬНИК. Близ д., лев. берег р. Волга.

ГИМ: Картотека В.И.Смирнова.

49. УБЕБИНОВО. КУРГАННЫЙ МОГИЛЬНИК. Близ д., лев. берег р. Сеньдега (прав. приток р. Покша, лев. притока р. Волга), в ее верховьях, уроч. Могилки.

Преображенский И.Д. 1897а. С. 112.

50. ЧИЖОВО. КУРГАННЫЙ МОГИЛЬНИК 1, XII—XIII вв. Близ с., правобережье р. Волга, уроч. Веригинская (Солоникова) гора. В 1893 и 1894 гг. И.Д.Преображенским раскопано не менее девяти курганов, содержащих труположения с сев., сев.-зап. и зап. ориентировкой. Среди находок — бронзовые височные кольца, витой браслет, перстень с печаткой в виде изображения льва, серебряная кольцевидная фибула, головной венчик из ткани с серебряным шитьем и т.п. В 1890 г. крестьянами были переданы в ГИМ найденные в курганах этого могильника три треугольные шумящие подвески, плетеный браслет, перстни. Колл. в ГИМ и КОИАМЗ.

Преображенский И.Д. 1897. С. 373; 1897а. С. 438; Арх. ИИМК: Ф. 1, № 1890/121; Арх. ИА: № 9548. Л. 36.

51. ЧИЖОВО. КУРГАННЫЙ МОГИЛЬНИК 2, XII—XIII вв.

Близ с., правобережье р. Волга, уроч. Яхорцево. Шесть насыпей. В 1893 г. И.Д.Преображенским раскопаны четыре кургана, содержавшие остатки труположений. При одном из костяков найден глиняный сосуд, на котором, по мнению автора раскопок, была надпись.

Преображенский И.Д. 1897. С. 373; Арх. ИА: № 9548. Л. 36.

52. ШУНГА. ПОСЕЛЕНИЕ, неолит, эпоха бронзы, р.ж.в. Близ с., прав. берег р. Кострома (лев. приток р. Волга) на расстоянии ок. 1 км ниже устья р. Узакса. Исследовалось в 1954 г. Н.Н.Гуриной. Протяженность вдоль берега составляла не менее 200 м, выс. над уровнем Волги до создания Горьковского вдхр. до 6 м. Вскрыта площадь более 50 кв. м. Культ. слой имел мощность до 0,5 м, залегал непосредственно под дерном. Основную массу керамического материала составляют обломки лепных сосудов с примесями песка и дресвы в глиняном тесте, плоскодонных и округлодонных, с сетчатыми отпечатками, реже — штриховкой на внешней, а иногда и внутренней поверхности, орнаментированные в верх. части несложным узором из рядов ямочных вдавлений округлой, овальной и подтреугольной формы, отпечатков зубчатого штампа, оттисков веревочки.

Н.Н.Гурина относит эту керамику к р.ж.в. Однако часть такой посуды может датироваться и кон. эпохи бронзы (к-ра ранней сетчатой керамики). В очень небольшом количестве представлена гладкостенная керамика, по форме и технике изготовления близкая к сетчатой, а также неолитическая керамика с ямочно-гребенчатой орнаментацией. Среди немногочисленных каменных орудий — кремневые наконечники стрел и копья, скребки, ножевидные пластины и отщепы с частичной подправкой ретушью. Найдены керамические пряслица и обломки литейных форм, железные шлаки. Выявлены ямы диам. ок. 6 м, глуб. до 0,8 м, возможно — остатки жилых построек. Памятник разрушен рекой. Колл. в ИИМК.

Гурина Н.Н. 1963. С. 138—145; Яблокова Н.Н. 1963. С. 27. № 17; Арх. ИА: № 1041. Л. 20—22.

53. ЮРЬЕВКА. КУРГАННЫЙ МОГИЛЬНИК 1, XII—XIII вв. Близ д., у б. усадьбы Погорелка, правобережье р. Волга. 25 насыпей. 23 кургана раскопаны в 1897 г. Н.М.Бекаревичем. Выявлены труположения с зап. и сев.-зап. ориентировкой. Среди находок — бронзовые височные кольца, в т.ч. крупные браслетообразные загнутоконечные и ромбоцитковые, браслеты, перстни, треугольные и зооморфные шумящие подвески, подковооб-

разная фибула, обрывки золототканой тесьмы. Колл. в КОИАМЗ.

Бекаревич Н.М. 1901в. С. 398—402.

54. ЮРЬЕВКА. КУРГАННЫЙ МОГИЛЬНИК 2, XII—XIII вв. Близ д., у б. усадьбы Погорелка, правобережье р. Волга, 0,5 км от курганного могильника 1 (см. № 53). 23 насыпи. Раскопан в 1897 г. Н.М.Бекаревичем. Выявлены труположения с сев., сев.-зап. и зап. ориентировкой. Находки обнаружены только в пяти курганах. Среди них — бронзовые височные кольца, пуговицы, перстни, железный нож. Колл. в КОИАМЗ.

Бекаревич Н.М. 1901в. С. 398—402.

БУЙСКИЙ РАЙОН

55. ПОПОВКА. СТОЯНКА СВЯТОЕ ОЗЕРО 1, неолит. 2 км к СВ от д., вост. берег оз. Святое. Размеры ок. 70×40 м, выс. над оз. до 6 м. Керамика лепная, предположительно верхневолжской раннеолитической к-ры, кремневые орудия, отщепы и пластины. Уничтожена при работах, связанных со строительством Костромской АЭС.

Арх. ИА: № 9658. Л. 45; Паспорт.

56. ПОПОВКА. СТОЯНКА СВЯТОЕ ОЗЕРО 2, неолит. 2,2 км к СВ от д., мысовидный выступ вост.

берега оз. Святое. Размеры памятника не определены, выс. над оз. 6 м. Культ. слой — гумусированный темно-серый песок толщиной до 0,3 м. Керамика лепная, с ямочно-гребенчатой орнаментацией. Найдены также кремневые наконечники стрел, скребки и др. орудия. Уничтожена при работах, связанных со строительством Костромской АЭС.

Арх. ИА: № 9658. Л. 45; Паспорт.

57. ПОПОВКА. СТОЯНКА СВЯТОЕ ОЗЕРО 3, неолит. 2,3 км к СВ от д., вост. берег оз. Святое. Размеры памятника не определены, выс. над оз. до 6 м. Культ. слой — гумусированный песок темно-серого цвета толщиной до 0,3 м. Керамика лепная, с ямочно-гребенчатой орнаментацией. Найдены также кремневые орудия и отщепы. Уничтожена при работах, связанных со строительством Костромской АЭС.

Арх. ИА: № 9658. Л. 45; Паспорт.

58. ПОПОВКА. СТОЯНКА СВЯТОЕ ОЗЕРО 4, неолит. Ок. 2 км к СВ от д., зап. берег оз. Святое. Размеры памятника не определены, выс. над оз. 3 м. Керамика лепная, с ямочно-гребенчатой орнаментацией, кремневые отщепы. Уничтожена при работах, связанных со строительством Костромской АЭС.

Арх. ИА: № 9658. Л. 45; Паспорт.

ГАЛИЧСКИЙ РАЙОН

59. ГАЛИЧ. КУРГАННЫЙ МОГИЛЬНИК, XII—XIII вв. Неподалеку от г., близ Галичского оз. в 1902 г. Апухтиным раскапывались курганы с труположениями. Найдены характерны для костромских курганов, могут датироваться XIII в.

Третьяков П.Н. 1931. С. 24; Горюнова Е.И. 1961. С. 222.

60. ТУРОВСКОЕ. ПОСЕЛЕНИЕ (ГАЛИЧСКОЕ, ГАЛИЧСКАЯ СТОЯНКА, ЗАЯЧИЙ БУГОР, ЗАЯЧЬЯ ГОРКА), неолит, эпоха бронзы, р.ж.в. Между с. и д. Вахнецы, всхолмление на лев. берегу р. Лыкшанка неподалеку от места ее впадения с С в Галичское оз., уроч. Заячий бугор или Заячья горка. Исследовалось в 1908 г. А.М.Тальгреном, в 1921 г. — В.И.Смирновым и Л.Н.Казариновым, в 1922—1923 гг. — В.И.Смирновым, в 1924 г. — В.А.Городцовым, в 1964 г. — Л.В.Кольцовым. Культ. слой залегал непосредственно под дерном, имел толщину 0,2—0,3 м, в местах расположения остатков построек — до 1 м. Совр. исследователи выделяют среди находок на памятнике материалы неолитического времени, эпохи бронзы и нач. р.ж.в., стратиграфически не расчлняющиеся. Большинство находок относится к неолиту. Неолитическая керамика лепная, с примесями в

глиняном тесте песка и дресвы, сосуды, как правило, относительно крупные, округлодонные, с прямыми стенками и прямыми венчиками, имеющими скошенный внутрь край. Орнаментальные композиции носят геометрический характер, представлены горизонтальными или наклонными поясами, прямоугольными или ступенчатыми фигурами, ромбами и т.п., выполнены оттисками короткого или средн. длины гребенчатого штампа, ямочными вдавлениями овальной или подчетыреугольной формы, отпечатками штампа, напоминающего рамчатый. Внутренняя поверхность сосудов нередко заглаживалась травой. Такая посуда относится к галичской неолитической к-ре. Керамика бронзового века принадлежит фатьяновской к-ре и к-ре ранней сетчатой керамики. Фатьяновская посуда — обломки лепных тонкостенных, тщательно выделанных округлодонных сосудов бомбовидной формы с примесями мелкого песка в глиняном тесте, иногда подлощенных, с выделенной шейкой, прямым или слегка отогнутым наружу венчиком, орнаментированных в верх. части оттисками зубчатого штампа или нарезками. Сосуды к-ры ранней сетчатой керамики округлодонные, с уплощенным дном или плоскодонные, имеют в глиняном тесте примеси песка и дресвы, относительно толсто-стенные, с сетчатыми отпечатками

или грубой штриховкой на внешней поверхности. Часть керамики с сетчатыми отпечатками может быть отнесена к нач. р.ж.в. Среди каменных орудий, большинство из которых относится, по-видимому, к неолиту, — кремневые наконечники стрел и копий, ножи, скребки, кремневые и сланцевые полированные топоры и долота и т.п. Найдены шиферные подвески. Среди др. находок — обломок медного или бронзового ножа, железные четырехгранный стержень и фрагментированный топор, шлаки. На стенках некоторых сосудов с сетчатыми отпечатками зафиксированы следы металла. Выявлены остатки не менее девяти построек, а также развалы очагов из камней, располагавшихся, вероятно, вне построек. Жилища, выявленные раскопками В.А.Городцова, округлые в плане, диам. ок. 5 м. Л.В.Кольцовым исследованы остатки прямоугольного в плане жилища размерами 4,0×3,6 м, с углубленным до 0,3 м в грунт полом, с каменным очагом внутри. Большинство построек по находкам на их полу могут быть отнесены к галичской к-ре. Колл. в ГИМ, КОИАМЗ, Национальном музее г. Хельсинки.

Aspelin J.R. 1877; Tallgren A.M. 1911; Отчет КНО... 1922. С. 12; Отчет КНО... 1923. С. 9; Отчет КНО... 1924. С. 5; Городцов В.А. 1928. С. 13—54; Яблокова Н.Н. 1963. С. 27. № 5; Кольцов Л.В. 1971. Л. 63, 64; Гаврилова И.В. 1977. С. 5—27; Арх.

ИИМК: Ф. 2. Оп. 1. 1924. № 119; Ф. 46. № 22, 23; Арх. ИА: № 2918.

61. ШОКША. ПОСЕЛЕНИЕ БУГОРКИ (БУГОРОК), эпоха бронзы, р.ж.в. Близ д., к С от г. Галич, вост. берег оз. Галичское. Найдены обломки лепных сосудов с сетчатыми отпечатками и штриховкой на внешней поверхности, железные шлаки, кремь с ретушью.

Отчет КНО... 1926. С. 28; Отчет КНО... 1927. С. 16; Отчет КНО... 1928. С. 20; Арх. ИА: № 9867. Л. 8.

КАДЫЙСКИЙ РАЙОН

62. КАДЫЙ. ГОРОДИЩЕ. Во 2-й пол. XIX в. в черте совр. пос., на р. Вотгать (прав. приток р. Немда, лев. притока р. Волга), сохранялись остатки земляных валов, сооруженных предположительно в позднем средневековье.

Памятная книжка... 1862. С. 321.

63. ТУРОВО. КУРГАННЫЙ МОГИЛЬНИК 1, XII—XIII вв. Ок. 7 км от д., по дороге к д. Шуйские Хутора, правобережье р. Шуя (лев. приток р. Немда, лев. притока р. Волга). 20 насыпей. В 1928 г. А.П.Смирновым раскопаны девять курганов, содержащих труположения в подкурганных могильных ямах, в одном случае — на древнем горизонте, в срубе, преимущественно с зап. ориентировкой. Среди находок — желез-

ный нож, бронзовые височные кольца, лунница, кольцевидная застежка-фибула, рубчатые перстни, треугольные шумящие подвески и т.п. Колл. в ИГОИКМ.

Смирнов А.П. 1929. С. 45—49.

64. ТУРОВО. КУРГАННЫЙ МОГИЛЬНИК 2, XII—XIII вв. Ок. 7 км от д., правобережье р. Шуя (лев. приток р. Немда, лев. притока р. Волга), 0,5 км к В от курганного могильника 1 (см. № 63). 10 насыпей, которые уже в нач. XX в. были нарушены грабителями, частично распаханы. В 1928 г. А.П.Смирновым раскопаны три кургана с нарушенными труположениями. Среди находок — бронзовый пластинчатый браслет. Колл. в ИГОИКМ.

Смирнов А.П. 1929. С. 45—49.

КРАСНОСЕЛЬСКИЙ РАЙОН

65. АЛЕКСАНДРОВО. КУРГАННЫЙ МОГИЛЬНИК, XI—XIII вв. Близ д., прав. берег р. Сухонка (прав. приток р. Покша, лев. притока р. Волга). В 1896 г. Н.М.Бекаревичем раскопаны три кургана. В одном из них найдены обожженные кости, рядом с ними — бронзовый витой перстень. В др. курганах следы погребений не обнаружены.

Бекаревич Н.М. 19016. С. 361—363.

66. АНТОНОВСКОЕ. КУРГАННЫЙ МОГИЛЬНИК 1, XII—XIII вв. 5 км от с., левобережье р. Волга, пустошь Попово. Пять насыпей. Исследован в 1895 г. Ф.Д.Нефедовым. Находки характерны для костромских курганов. Колл. в ГЭ.

Нефедов Ф.Д. 1899. С. 227, 228; Успенская А.В., Фехнер М.В. 1956. С. 215. № 576.

67. АНТОНОВСКОЕ. КУРГАННЫЙ МОГИЛЬНИК 2, XII—XIII вв. 1 км к З от с., левобережье р. Волга. 20 насыпей. Восемь курганов раскопаны в 1895 г. Ф.Д.Нефедовым. Находки характерны для костромских курганов. Колл. в ГЭ.

Нефедов Ф.Д. 1899. С. 227, 228; Успенская А.В., Фехнер М.В. 1956. С. 215. № 576.

68. АНТОНОВСКОЕ. КУРГАННЫЙ МОГИЛЬНИК 3, XII—XIII вв. 1 км к З от с., лев. берег р. Волга, пустошь Колки. Насчитывалось восемь насыпей. Шесть курганов раскопаны Ф.Д.Нефедовым. Выявлены труположения с вещами, характерными для костромских курганов. Колл. в ГЭ.

Нефедов Ф.Д. 1899. С. 200, 201; Бекаревич Н.М. 1904. С. 17.

69. Б. АНДРЕЙКОВО. КУРГАННЫЙ МОГИЛЬНИК 1, XII—XIII вв. 0,5 км к З от д., прав. берег

р. Покша (лев. приток р. Волга). 23 насыпи. В 1896 г. Н.М.Бекаревичем раскопаны 18 курганов. Выявлены труположения с сев., сев.-зап. и зап. ориентировкой. Среди находок — браслетообразные и перстнеобразные височные кольца, полые и пластинчатые зооморфные подвески, конусовидные подвески, лунницы, игольники, стеклянные и янтарные бусы, каменный крестик, топоры, ножи, овальные кресала.

Бекаревич Н.М. 19016. С. 363—366; Арх. ИА: № 9548. Л. 44.

70. Б. АНДРЕЙКОВО. КУРГАННЫЙ МОГИЛЬНИК 2, XII—XIII вв. Близ д., у б. д. Тимонино, лев. берег р. Сеньдега (прав. приток р. Покша, лев. притока р. Волга). 14 насыпей. В 1895 г. Н.М.Бекаревичем раскопаны 12 курганов, содержащих труположения с зап. и сев.-зап. ориентировкой. Среди находок — височные кольца, ложновитой перстень, витые браслеты, лунница, пятилепестковая подвеска, бусины, стеклянные и янтарная, топоры, серп, нож. Колл. в КОИАМЗ.

Бекаревич Н.М. 1901а. С. 334—338; Арх. ИА: № 9548. Л. 44.

71. ГРИГОРОВО. КУРГАННЫЙ МОГИЛЬНИК. Близ д., правобережье р. Покша (лев. приток р. Волга).

Миловидов И.В. 1890. С. 119.

72. ГРИДИНО. КУРГАННЫЙ МОГИЛЬНИК 1, XII—XIII вв. Ок. 1,5 км от с., лев. берег руч. Теткиш, лев. притока р. Сеньдега (прав. приток р. Покша, лев. притока р. Волга). Три насыпи. Раскопан в 1896 г. Н.М.Бекаревичем. Содержал труположения без сопровождающих вещей.

Бекаревич Н.М. 19016. С. 361; *Успенская А.В., Фехнер М.В.* 1956. С. 214. № 557.

73. ГРИДИНО. КУРГАННЫЙ МОГИЛЬНИК 2, XII—XIII вв. Ок. 1,5 км от с., лев. берег руч. Теткиш, лев. притока р. Сеньдега (прав. приток р. Покша, лев. притока р. Волга). Две насыпи. Раскопан в 1896 г. Н.М.Бекаревичем. Содержал труположения без сопровождающих вещей.

Бекаревич Н.М. 19016. С. 361; *Успенская А.В., Фехнер М.В.* 1956. С. 214. № 557.

74. ГРИДИНО. КУРГАННЫЙ МОГИЛЬНИК 3, XII—XIII вв. Близ с. и б. д. Мизгирево, «по левой стороне Кинешемского тракта», бассейн р. Сеньдега (прав. приток р. Покша, лев. притока р. Волга). 18 насыпей. 16 курганов раскопаны в 1897 г. Н.М.Бекаревичем. Выявлены труположения с сев., зап. и сев.-зап. ориентировкой. Среди находок — разнообразные височные кольца, стеклянные и ка-

менные бусы, подвеска к ожерелью в виде крестика в круте, лунницы, зооморфная, конусовидная и треугольная шумящие подвески, шейные гривны, браслеты витые и пластинчатые, пластинчатые перстни и т.п. Колл. в КОИАМЗ.

Бекаревич Н.М. 1901в. С. 393—396; *Арх. ИА: № 8635.* Л. 66.

75. ДЕДЮКОВО. КУРГАННЫЙ МОГИЛЬНИК. Близ д., прав. берег р. Аргишна, прав. притока р. Волга, уроч. Могильцы.

Рождественский А.Н. 1909. С. 17.

76. ДЕМИДКОВО. КУРГАННЫЙ МОГИЛЬНИК, XII—XIII вв. Близ д., лев. берег р. Кичма, прав. притока р. Сеньдега (прав. приток р. Покша, лев. притока р. Волга). В кон. XIX в. сохранялись 13 насыпей, многие курганы уже в то время были распаханы. Исследован в 1897 г. Н.М.Бекаревичем. Выявлены труположения преимущественно с зап. ориентировкой, с небольшим количеством сопровождающих находок. Среди последних — бронзовые треугольная шумящая подвеска, подковообразная фибула, пряжки, витые браслеты, перстень, железное кресало овальной формы и кремь, фрагменты воротников с золотным шитьем. Колл. в КОИАМЗ.

Бекаревич Н.М. 1901в. С. 396, 397; *Успенская А.В., Фехнер М.В.* 1956. С. 214. № 563; *Арх. ИА: № 8635.* Л. 66.

77. ДРЕНЕВО. КУРГАННЫЙ МОГИЛЬНИК, XII—XIII вв. Близ д., лев. берег р. Бродневка (прав. приток р. М. Покша, лев. притока р. Волга), уроч. Панфилова сеча. 11 насыпей. Частично раскопан в кон. XIX в. членами КГУАК. Выявлены труположения без вещей.

Бекаревич Н.М. 1901в. С. 389—393; *Арх. ИА: № 9579.* Л. 2.

78. ЕЛКОТОВО. КУРГАННЫЙ МОГИЛЬНИК 1 (ТЕРЕШИНО 2), XII—XIII вв. Близ д., лев. берег р. Сеньдега (прав. приток р. Покша, лев. притока р. Волга). Шесть насыпей. Раскопан в 1895 г. Н.М.Бекаревичем. Выявлены труположения с вещами, характерными для костромских курганов. Колл. в КОИАМЗ.

Бекаревич Н.М. 1901а. С. 313—315.

79. ЕЛКОТОВО. КУРГАННЫЙ МОГИЛЬНИК 2, XII—XIII вв. 0,5 км к В от д., лев. берег р. Сеньдега (прав. приток р. Покша, лев. притока р. Волга), пустошь Копьево. Девять насыпей. Шесть курганов раскопаны в 1895 г. Н.М.Бекаревичем. Выявлены труположения. Среди находок — зооморфные полые и пластинчатые шумящие подвески, арочный игольник, подвески-лунницы, в т.ч. крестовключенные. Колл. в КОИАМЗ.

Бекаревич Н.М. 1901а. С. 329—331.

80. ЗАОВРАЖЬЕ. КУРГАННЫЙ МОГИЛЬНИК, XII—XIII вв. Близ дд. Заовражье и Климитино, у б. д. Бухалово, лев. берег р. Волга, неподалеку от устья р. Покша, пустошь Волоты. Шесть насыпей. Часть курганов раскопана в кон. XIX в. Н.М.Бекаревичем. Имеются сведения об одном погребении, совершенном по обряду труположения, в колоде, без сопровождающих вещей.

Бекаревич Н.М. 19016. С. 379; *Арх. ИА: № 9548.* Л. 43.

81. ИКОННИКОВО. КУРГАННЫЙ МОГИЛЬНИК. Близ д., прав. берег р. Покша (лев. приток р. Волга).

Бекаревич Н.М. 1906. С. 29.

82. КАРНАХИНО. СТОЯНКА, мезолит, неолит. Близ д., невысокое всхолмление в пойме лев. берега р. Волга при устье р. Покша. Затоплена водами Горьковского вдхр. Обследовалась в 1925 г. В.И.Смирновым и А.А.Спицыным, исследовалась в 1954 г. З.А.Абрамовой. Среди находок — кремневые нуклеусы призматической и конической формы, ножевидные пластины, иногда с подправкой ретушью, сечения пластин, концевые скребки на пластинах и др. орудия мезолитического облика, топовидные орудия, заготовки для изготовления орудий и т.п. Часть ис-

следователей считают памятник позднемезолитическим. З.А.Абрамова интерпретирует его как мастерскую для изготовления кремневых орудий, относит его к неолиту. Колл. в КОИАМЗ.

Отчет КНО... 1926. С. 17; Абрамова З.А. 1957; Яблокова Н.Н. 1963. С. 29. № 37; Арх. ИА: № 1041. Л. 47—56.

83. КОВАЛЕВО. КУРГАННЫЙ МОГИЛЬНИК, XII—XIII вв. Ок. 1 км к З от д., к СВ от б. д. Погорелово, лев. берег р. Покша (лев. приток р. Волга). 22 насыпи. 18 курганов раскопаны в 1896 г. Н.М.Бекаревичем. Выявлены труположения преимущественно с зап. ориентировкой. Большинство захоронений было без сопровождающих вещей. Среди находок — височные кольца, витые браслеты, перстни, две полые зооморфные шумящие подвески. Колл. в КОИАМЗ.

Бекаревич Н.М. 19016. С. 359—361; Арх. ИА: № 8635. Л. 69.

84. КОРОБОВО. КУРГАННЫЙ МОГИЛЬНИК 1 (ЗОЛОТУХА), XII—XIII вв. Близ с., левобережье р. Волга, уроч. Золотуха. Четыре насыпи. Три кургана раскопаны в 1895 г. Ф.Д.Нефедовым. Выявлены труположения с зап. ориентировкой. Среди находок — серебряные подвески к поясу, железный нож. Колл. в ГЭ.

Нефедов Ф.Д. 1899. С. 203.

85. КОРОБОВО. КУРГАННЫЙ МОГИЛЬНИК 2 (МОГИЛЬЦЫ), XII—XIII вв. Близ с., левобережье р. Волга, уроч. Могильцы. Насчитывал ок. 50 насыпей. Шесть курганов раскопаны в 1895 г. Ф.Д.Нефедовым. Выявлены труположения с зап., юго-зап. и сев.-зап. ориентировкой. Среди находок — бронзовые и серебряные браслетообразные и перстнеобразные височные кольца, монетовидные подвески к ожерелью, трубчатый игольник с двумя выпуклостями, пуговицы, бусы, железное овальное кресало и т.п. Колл. в ГЭ.

Нефедов Ф.Д. 1899. С. 204.

86. КОРОБОВО. КУРГАННЫЙ МОГИЛЬНИК 3 (СЕЧА), XII—XIII вв. Близ с., левобережье р. Волга, уроч. Сеча. Насчитывал 32 насыпи. Часть курганов раскопана в 1895 г. Ф.Д.Нефедовым. Среди находок — бронзовые и серебряные браслетообразные и перстнеобразные височные кольца, перстни, шумящие поясные подвески, бусы и т.п. Колл. в ГЭ.

Нефедов Ф.Д. 1899. С. 204, 205.

87. КУЗЬМИНО. КУРГАННЫЙ МОГИЛЬНИК, XII—XIII вв. Близ б. д. Погост Гридинской вол. Семь курганов раскопаны в 1899 г. Н.М.Бекаревичем. Выявлены труположения с малым количест-

вом находок. Среди последних — бронзовые браслет, перстень, кольцевидная фибула, треугольная и конусовидная шумящие подвески. Колл. в КОИАМЗ.

Бекаревич Н.М. 1901г. С. 432, 433.

88. МАРФИНО. КУРГАННЫЙ МОГИЛЬНИК 1, XII—XIII вв. Ок. 0,5 км к З от д., прав. берег р. Покша (лев. приток р. Волга), уроч. Рождение. В кон. XIX в. сохранялись две насыпи, остальные курганы уже в то время были распаханы. Раскопан в 1896 г. Н.М.Бекаревичем. Выявлены труположения без вещей.

Бекаревич Н.М. 19016. С. 357; Арх. ИА: № 8635. Л. 66.

89. МАРФИНО. КУРГАННЫЙ МОГИЛЬНИК 2, XII—XIII вв. Ок. 0,7 км к З от д., прав. берег р. Покша (лев. приток р. Волга), пустошь Тетеринское, 0,2 км от курганного могильника 1 (см. № 88). Большинство курганов уже в кон. XIX в. было распаханно. Сохранившиеся насыпи были обложены крупными камнями. В 1896 г. Н.М.Бекаревичем раскопан один курган, содержащий труположение с зап. ориентировкой, без вещей.

Бекаревич Н.М. 19016. С. 357; Арх. ИА: № 8635. Л. 66.

90. МЫЛЬНИКОВО. КУРГАННЫЙ МОГИЛЬНИК, XII—

XIII вв. Близ д., на р. Бродневка (прав. приток р. М. Покша, лев. притока р. Волга). Состоял из нескольких групп насыпей, располагавшихся в уроч. Горки, Б. Луг, Ножниково. В кон. XIX в. членами КГУАК раскопано не менее 17 курганов, содержащих труположения преимущественно с зап. ориентировкой. Среди находок — железные топоры, коса, кресало, бронзовые плетеный браслет, кольцевидная фибула и др. Колл. в КОИАМЗ.

Преображенский И.Д. 1897а. С. 373; Бекаревич Н.М. 1901в. С. 436—438; Успенская А.В., Фехнер М.В. 1956. С. 213. № 550.

91. НЕЛИДОВО. КУРГАННЫЙ МОГИЛЬНИК, XII—XIII вв. Терр. д. и к В от нее, «на гумне», прав. берег р. Покша (лев. приток р. Волга). В кон. XIX в. насчитывал восемь насыпей. Раскопан в 1897 г. Н.М.Бекаревичем. Выявлены труположения без вещей, преимущественно с зап. ориентировкой.

Бекаревич Н.М. 1901в. С. 387—389.

92. ПОГОСТ БАРСКИЙ. КУРГАННЫЙ МОГИЛЬНИК, XII—XIII вв. Близ д., на р. Стежера (лев. приток р. Волга). 35 насыпей. 32 кургана раскопаны в 1899 г. Н.М.Бекаревичем. Выявлены труположения с зап. и сев.-зап. ориентировкой. Среди находок — бронзовые

височные кольца, шейная витая гривна, зооморфные, треугольные и конусовидные шумящие подвески, железные топоры, серпы, пряжки и т.п. Колл. в КОИАМЗ.

Бекаревич Н.М. 1901г. С. 427—432; *Арх. ИА: № 9548.* Л. 58.

93. ПОДОЛЬСКОЕ. ГРУНТОВОЙ МОГИЛЬНИК, 2-я пол. 1-го тыс. н.э. Близ с., склон лев., коренного берега р. Волга. В кон. XIX в. при карьерных работах на глуб. ок. 0,5 м «среди углей» найдены железные топор-кельт удлиненных пропорций, позднего облика, наконечник копья с листовидным пером длиной 32,5 см, четырехгранный наконечник стрелы длиной 11,8 см и плоскодонный лепной горшок, «наполненный углями». Осмотр места находок *Е.И.Горюновой* в 1955 г. показал, что здесь располагался грунтовой могильник, полностью уничтоженный карьером, среди погребений которого были трупосожжения. Указанные выше и некоторые др. находки, точные сведения о которых отсутствуют, утрачены. Памятник датируется VII—IX или VIII—X вв., отнесен к костромской группе мери.

АИЗ. 1894. № 11. С. 359—362; *Бекаревич Н.М.* 1906. С. 16; *Спицын А.А.* 1924. С. 185; *Горюнова Е.И.* 1961. С. 122, 124.

94. ПОДЪЕЛЬНЕВО. КУРГАННЫЙ МОГИЛЬНИК, XII—XIII вв. Близ д., лев. берег р. Волга,

пустошь Реутово. 25 насыпей. В 1895 г. *Ф.Д.Нефедовым* раскопаны 12 курганов. Выявлены трупоположения преимущественно с зап. ориентировкой. Среди находок — бронзовые и серебряные височные кольца, железные ножи, остатки шелковых тканей. Колл. в ГЭ.

Нефедов Ф.Д. 1899. С. 119—200.

95. РЫЖОВО. КУРГАННЫЙ МОГИЛЬНИК, XII—XIII вв. Ок. 3 км к Э от д., у б. д. Стипково, лев. берег р. Покша (лев. приток р. Волга), уроч. Рождение. Шесть насыпей, пять из которых раскопаны в кон. XIX в. *Н.М.Бекаревичем.* Выявлены трупоположения в гробах, с зап. ориентировкой, без вещей.

Бекаревич Н.М. 1901г. С. 425, 426.

96. СИДОРОВСКОЕ. КУРГАННЫЙ МОГИЛЬНИК. Близ с., прав. берег р. Волга, уроч. Курганы. Уже в кон. XIX в. практически все насыпи были распаханы.

Миловидов И.В. 1890. С. 119; *Успенская А.В., Фехнер М.В.* 1956. С. 212. № 532.

97. СПАС-ТИМОФЕЕВСКОЕ. КУРГАН. Близ с., прав. берег р. Стежера (лев. приток р. Волга).

Арх. ИИМК: Ф. 46. № 33.

98. СУМАРОКОВО. КУРГАННЫЙ МОГИЛЬНИК, XII—XIII вв. 1,0—1,5 км к ЮВ от д.,

близ б. д. Федяево, левобережье р. Волга. К кон. XIX в. сохранялись две насыпи, которые были раскопаны в 1896 г. *Н.М.Бекаревичем.* В одном кургане найдены бронзовое височное кольцо и гончарный горшок, во втором следы погребения не были обнаружены. Колл. в КОИАМЗ.

Бекаревич Н.М. 1901г. С. 363.

99. ХАРИТОНОВО. КУРГАННЫЙ МОГИЛЬНИК 1, XII—XIII вв. Близ д., у б. д. Хрипелево, правобережье р. Покша (лев. приток р. Волга). Раскапывался в кон. XIX в. *И.Д.Преображенским* и *Н.М.Бекаревичем.* Выявлены трупоположения с небольшим количеством находок, характерных для костромских курганов. Колл. в КОИАМЗ.

Бекаревич Н.М. 1901а. С. 38; *Арх. ИИМК: Ф. 2.* Оп. 1. 1893. № 101.

100. ХАРИТОНОВО. КУРГАННЫЙ МОГИЛЬНИК 2. Близ д., прав. берег р. Волга, уроч. Слук (Слук). В кон. XIX в. курганы были практически распаханы.

Бекаревич Н.М. 1901а. С. 38.

101. ЧЕРЕМИСКИНО. КУРГАННЫЙ МОГИЛЬНИК 1, XII—XIII вв. Близ д., лев. берег р. Волга, пустошь Пещериха. 18 насыпей. 15 курганов раскопаны в 1895 г. *Ф.Д.Нефедовым.* Выявлены трупоположения с зап. и сев.-зап. ориентировкой, сопровождавшиеся вещами, характер-

ными для костромских курганов. Колл. в ГЭ.

Нефедов Ф.Д. 1899. С. 202, 203.

102. ЧЕРЕМИСКИНО. КУРГАННЫЙ МОГИЛЬНИК 2, XII—XIII вв. Близ д., лев. берег р. Волга, пустошь Гривицы. Пять насыпей. Раскопаны в 1895 г. *Ф.Д.Нефедовым.* Выявлены трупоположения без вещей.

Нефедов Ф.Д. 1899. С. 202, 203.

МАКАРЬЕВСКИЙ РАЙОН

103. ЮРКИНО. КУРГАННЫЙ МОГИЛЬНИК. По данным кон. XIX в., близ д., на прав. берегу р. Нея (лев. приток р. Унжа, лев. притока р. Волга), зафиксированы курганы. В 1920-е гг. крестьяне выпахивали здесь человеческие черепа.

Преображенский И.Д. 1897а. С. 45; *ГИМ: Картотека В.И.Смирнова.*

НЕРЕХТСКИЙ РАЙОН

104. ВЫСОКОВО. КУРГАННЫЙ МОГИЛЬНИК. Близ д., лев. берег р. Черная (прав. приток р. Волга), в ее верховьях.

Миловидов И.В. 1892. С. 62; *Бекаревич Н.М.* 1906. С. 40.

105. ГОРОХОВО. КУРГАН. Близ д., прав. берег р. Елховка (прав.

приток р. Солоница, прав. притока р. Волга).

Арх. ИИМК: Ф. 46. № 33.

106. ДМИТРИЕВКА. КУРГАННЫЙ (?) МОГИЛЬНИК. Между д. и с. Спас на р. Снегушка (прав. приток р. Волга), на поле, крестьяне выпаживали человеческие кости. Вероятно, здесь находился распаханный курганный могильник.

Миловидов И.В. 1890. С. 128.

107. ДУБЕНЫ. КУРГАННЫЙ МОГИЛЬНИК, XI—XIII вв. Близ д., на правом берегу р. Волга, находились две группы курганов, которые частично раскапывались в 1882 г. С. Дмитриевым и Н.М. Бекаревичем. Выявлены трупосожжения и трупоположения. Среди находок при одном из трупоположений — кузнечный молот и кусок железа.

Дмитриев С., Бекаревич Н. 1883. С. 5—9; Успенская А.В., Фехнер М.В. 1956. С. 212. № 540; Горюнова Е.И. 1961. С. 225.

108. ДЬЯКОВО. КУРГАННЫЙ МОГИЛЬНИК. Близ д., верховья р. Парья (прав. приток р. Кешка, прав. притока р. Волга). Невысокие насыпи были обложены камнями, между насыпями зафиксированы ровики в виде ям неправильной формы.

Преображенский И.Д. 1897а. С. 320.

109. КАЛИЩИ. КУРГАН, XII—XIII вв. Близ д., на р. Емсна (лев. приток р. Солоница, прав. притока р. Волга). Раскопан в кон. XIX в. Г.М. Девочкиным. Найдены человеческие кости.

Пирогов В. 1890. С. 139.

110. КОТЕЛЬНИЦЫ. ГРУНТОВОЙ МОГИЛЬНИК ГОРИЦКИЙ, эпоха бронзы. Близ д., моренное всхолмление в междуречье рр. Черная и Солоница (прав. притоки р. Волга). Уничтожен карьером.

Гадзяцкая О.С. 1969. С. 70—73.

111. КОТЕЛЬНИЦЫ. СЕЛИЩЕ, XI—XIII вв. Близ д., моренное всхолмление в междуречье рр. Черная и Солоница (прав. притоки р. Волга), терр. *грунтового могильника* (см. № 110). Уничтожено карьером.

Гадзяцкая О.С. 1969. С. 70—73.

112. КУЛИГИ. КУРГАННЫЙ МОГИЛЬНИК. Близ с., на р. Тонга (прав. приток р. Солоница, прав. притока р. Волга).

Преображенский И.Д. 1897а. С. 102; Арх. ИА: № 9579. Л. 9.

113. МЕЛЬНИКОВО. КУРГАННЫЙ МОГИЛЬНИК, XII—XIII вв. Близ д., у б. с. Перепелицыно, лев. коренной берег р. Солоница (прав. приток р. Волга). Две груп-

пы насыпей, общее число которых неизвестно. Семь курганов раскопаны в 1906 г. И.Д. Преображенским.

Преображенский И.Д. 1897а. С. 320; ГИМ: Картотека В.И. Смирнова.

114. ТАТЬЯНИНО. КУРГАННЫЙ МОГИЛЬНИК, XII—XIII вв. Близ с., верховья р. Кешка (прав. приток р. Волга). Часть курганов раскопана в кон. XIX в. Г.М. Девочкиным. Выявлены трупоположения с вещами, характерными для костромских курганов. Колл. в КОИАМЗ.

Арх. ИИМК: Ф. 46. № 64.

115. ТЕТЕРИНСКОЕ. КУРГАННЫЙ МОГИЛЬНИК. Близ с., прав. коренной берег р. Солоница (прав. приток р. Волга), уроч. Могильцы.

Преображенский И.Д. 1897а. С. 102; Арх. ИА: № 9579. Л. 8.

116. ФОМКИНО. КУРГАННЫЙ МОГИЛЬНИК. Близ д., зап. берег Космынинского болота, из которого вытекает р. Черная (прав. приток р. Волга).

Дмитриев С., Бекаревич Н. 1883. С. 2; Успенская А.В., Фехнер М.В. 1956. С. 212. № 515; Третьяков П.Н. 1931. С. 8; Арх. ИА: № 9579. Л. 6.

117. ЧЕРНАЯ. КУРГАННЫЙ МОГИЛЬНИК. Близ б. д., у выхода р. Черная (прав. приток р. Волга) из Космынинского болота, уроч.

Могилки. Насчитывал 48 насыпей.

Бекаревич Н.М. 1892. С. 22.

118. ШЕРКА. КУРГАННЫЙ МОГИЛЬНИК, XII—XIII вв. Близ д., на р. Кешка (прав. приток р. Волга), в ее верховьях. Часть курганов раскопана в кон. XIX в. Г.М. Девочкиным. Выявлены трупоположения с вещами, характерными для костромских курганов. Колл. в КОИАМЗ.

Арх. ИИМК: Ф. 46. № 64.

119. ШЕСТКОВО. КУРГАННЫЙ МОГИЛЬНИК, XII—XIII вв. Близ д., прав. берег р. Синьга (лев. приток р. Кубань, прав. притока р. Волга). Две группы насыпей, часть которых раскапывалась в 1882 г. Н.М. Бекаревичем. Выявлены трупоположения с сев., сев.-зап. и зап. ориентировкой. Среди находок — височные кольца, пряжки, браслеты, наконечник копья, нож, серп, коса, обломки сосудов. Часть колл. в КОИАМЗ.

Дмитриев С., Бекаревич Н. 1883. С. 2; Миловидов И.В. 1890. С. 119; Бекаревич Н.М. 1892. С. 20, 22; 1906. С. 42.

СОЛИГАЛИЧСКИЙ РАЙОН

120. БОРИСОВСКОЕ. СТОЯНКА, неолит. К ЮЗ от д., лев. берег р. Кострома (лев. приток р. Вол-

га) при устье р. Вёкса, вытекающей из оз. Чухломское.

Отчет КНО... 1927. С. 29; Арх. ИА: № 9867. Л. 1.

СУДИСЛАВСКИЙ РАЙОН

121. ВОЛОДИНО. ГОРОДИЩЕ (?). Ок. 0,5 км от д., левобережье р. Дунайка, лев. притока р. Меза (лев. приток р. Кострома, лев. притока р. Волга). Среди находок — керамические сопла, железные шлаки, др. следы железоделательного производства.

ГИМ: Картотека В.И.Смирнова; Арх. ИА: № 9548. Л. 66.

122. ВОЛОДИНО. КУРГАННЫЙ МОГИЛЬНИК, XII—XIII вв. Ок. 0,4 км от д., левобережье р. Дунайка, лев. притока р. Меза (лев. приток р. Кострома, лев. притока р. Волга). Шесть курганов с трупоположениями раскопаны в кон. XIX в. М.Ф.Ритгером.

ГИМ: Картотека В.И.Смирнова; Арх. ИА: № 9548. Л. 66.

123. ЛЕОНОВО. ГОРОДИЩЕ (?). Ок. 2 км к ЮЗ от д., у б. д. Бажурина, водораздел рр. Покша (лев. приток р. Волга) и Меза (лев. приток р. Кострома, лев. притока р. Волга), уроч. Городец. По сведениям кон. XIX в., было окружено рвом.

Миловидов И.В. 1892. С. 56—81; Бекаревич Н.М. 1906. С. 23.

124. ХОЛМ. КУРГАННЫЙ МОГИЛЬНИК. Близ д., прав. берег р. Меза (лев. приток р. Кострома, лев. притока р. Волга).

ГИМ: Картотека В.И.Смирнова; Арх. ИА: № 9548. Л. 66.

125. ХОЛМ. КУРГАН ВОЕВОДСКИЙ. Близ д., прав. берег р. Меза (лев. приток р. Кострома, лев. притока р. Волга).

ГИМ: Картотека В.И.Смирнова.

СУСАНИНСКИЙ РАЙОН

126. АНДРЕЕВСКОЕ. КУРГАННЫЙ МОГИЛЬНИК. Близ с., пустошь Туринское, уроч. Могилки, бассейн р. Тебза (лев. приток р. Кострома, лев. притока р. Волга).

Рождественский А.Н. 1909. С. 16.

127. БУЯКОВО. КУРГАННЫЙ МОГИЛЬНИК. Близ с., прав. берег р. Шача (лев. приток р. Кострома, лев. притока р. Волга). Пять насыпей.

ГИМ: Картотека В.И.Смирнова; Арх. ИА: № 9548. Л. 68.

ЧУХЛОМСКОЙ РАЙОН

128. ДУДИНО. ПОСЕЛЕНИЕ (СТОЯНКА НА р. ЮГ), неолит, эпоха бронзы, р.ж.в. Ок. 0,5 км к В от д., прав. и лев. берега

р. Юг, впадающей с Ю в оз. Чухломское, ок. 1 км выше устья. Исследовалось в 1922—1923 гг. В.И.Смирновым и Л.Н.Казариновым, в 1925 г. — А.Я.Брюсовым. Выявлены напластования неолитического времени, эпохи бронзы и р.ж.в. Колл. в ГИМ и Чухломском музее.

Отчет КНО... 1923. С. 16, 25; Отчет КНО... 1924. С. 4, 17, 26; Отчет КНО... 1926. С. 5, 37; Отчет КНО... 1928. С. 42; Яблокова Н.Н. 1963. С. 27. № 3—4; Арх. ИА: № 11863. Л. 6.

129. КРУТИЦА. СТОЯНКА 1, неолит (?). Близ д., уроч. О-в Бобынино, «среди болот». Обследовалась в 1920-е гг. Л.Н.Казариновым.

Отчет КНО... 1927. С. 31; Отчет КНО... 1928. С. 42.

130. КРУТИЦА. СТОЯНКА 2, неолит (?). Близ д., «среди полей». Обследовалась в 1920-е гг. Л.Н.Казариновым. Разрушена дорогой.

Отчет КНО... 1926. С. 6, 37; Арх. ИА: № 11863. Л. 6.

131. КРУТИЦА. ПОСЕЛЕНИЕ, неолит, эпоха бронзы, р.ж.в. К ЮЗ от д., прав. берег р. Святица, ок. 1 км от места впадения ее в оз. Чухломское. Исследовалось в 1920-е гг. Л.Н.Казариновым. Выявлены напластования неолита, эпохи бронзы и р.ж.в. Разрушено при дорожном строительстве. Колл. в Чухломском музее.

Отчет КНО... 1926. С. 37; Отчет КНО... 1927. С. 30; Отчет КНО... 1928. С. 40, 41; Яблокова Н.Н. 1963. С. 25, 26. № 2; Арх. ИА: № 11863. Л. 6.

132. СУДАЙ. ГОРОДИЩЕ. По данным кон. XIX в., располагалось на терр. с., на прав. берегу р. Вига (прав. приток р. Унжа, лев. притока р. Волга). Вероятно, относится к средневековью.

Беляев В.В. 1907. С. 176; Казаринов Л.Н. 1921а.

ЛИТЕРАТУРА И АРХИВНЫЕ ИСТОЧНИКИ

Литература

- Абашевская культура. 1966 // МИА. № 97.
- Абрамова Э.А. 1957. Неолитическая «мастерская» кремневых орудий на Волге близ Костромы // КСИИМК. Вып. 67.
- Авдеев А.Г. 1995. Археологические разведки в Галиче Мерьском // АО 1994 г. М.
- Алексеев С.И. 1994. Археологические разведки в Костроме // АО 1993 г. М.
- Алексеев С.И. 1995. Фортификационные сооружения Костромы // Провинциальная культура и культура провинции: Матер. конф. «Роль российской провинции в защите Отечества». Ч. 3. Кострома.
- Алексеев С.И. 1995а. История формирования городских укреплений Костромы // Памятники истории и архитектуры Европейской России: Матер. докл. научной конф. Н.Новгород.
- Алексеев С.И. 1995б. Новые данные о городской культуре Костромы // Материальная культура народов России. Новосибирск.
- Археологическая хроника. 1898 // АИЗ. Т. VI. М.
- Археологические экскурсии Костромской губернской ученой архивной комиссии в 1900 г. 1900 // Северный край. № 291, 293, 294.
- Архипов Г.А. 1973. Марийцы IX—XI вв. Йошкар-Ола.
- Архипов Г.А. 1980. Работы Марийской экспедиции на р. Унжа // АО 1979 г. М.
- Бадер О.Н. 1927. Доклад о Ветлужской экспедиции // Отчет КНО...
- Бадер О.Н. 1951. Древнее Поволжье в связи с вопросами этногенеза мари и ранней истории Поволжья // СЭ. № 2.
- Бадер О.Н. 1951а. Городища Ветлуги и Унжи // МИА. № 22.
- Бадер О.Н. 1961. Балановская культура // СА. № 4.
- Бадер О.Н. 1963. Балановский могильник. М.
- Бадер О.Н. 1966. Культура с «текстильной» керамикой // СА. № 3.
- Бадер О.Н. 1970. Бассейн Оки в эпоху бронзы. М.
- Бадер О.Н. 1972. О древнейших финно-уграх на Урале и древних финнах между Уралом и Балтикой // Проблемы археологии и древней истории угров. М.
- Бадер О.Н. 1978. Сунгирь: Верхнепалеолитическая стоянка. М.
- Бадер О.Н., Попова Т.Б. 1987. Поздняковская культура // Археология СССР: Эпоха бронзы лесной полосы. М.
- Баженов И.В. 1905. Костромской кремль // КС. Вып. 6.
- Бекаревич Н.М. 1890. Раскопки в Костромском уезде // КС. Вып. 1.
- Бекаревич Н.М. 1892. Реферат члена комиссии Н.М.Бекаревича о раскопках в 1892 г. // Журнал заседаний КГУАК. 12 июня 1892 г. Приложение 1. Кострома.

- Бекаревич Н.М. 1894. Два доклада члена комиссии Н.М.Бекаревича, прочитанные им в заседаниях комиссии 12 июня и 27 августа 1892 г., о произведенной им совместно с членом-делопроизводителем И.Д.Преображенским раскопке курганов в Костромском уезде // КС. Вып. 3.
- Бекаревич Н.М. 1901. Дневники раскопок, проведенных членами Костромской ученой архивной комиссии в 1895—1899 гг. // КС. Вып. 5.
- Бекаревич Н.М. 1901а. Дневник раскопок курганов, произведенных в 1895 г. // КС. Вып. 5.
- Бекаревич Н.М. 1901б. Дневник раскопок курганов, произведенных в 1896 г. // КС. Вып. 5.
- Бекаревич Н.М. 1901в. Дневник раскопок курганов, произведенных в 1897 г. // КС. Вып. 5.
- Бекаревич Н.М. 1901г. Дневник раскопок курганов, произведенных в 1898 г. // КС. Вып. 5.
- Бекаревич Н.М. 1901д. Дневник раскопок курганов, произведенных в 1899 г. // КС. Вып. 5.
- Бекаревич Н.М. 1902. О некоторых городищах в Костромской губернии // Тр. Ярославского областного съезда исследователей древностей Ростово-Суздальской области. М.
- Бекаревич Н.М. 1902а. О каменном веке в Костромской губернии // Тр. Ярославского областного съезда исследователей истории и древностей Ростово-Суздальской области. М.
- Бекаревич Н.М. 1904. О раскопках, произведенных в 1903 г. в Костромской губернии // Костромские губернские ведомости. № 17.
- Бекаревич Н.М. 1904а. О раскопках, проведенных в 1903 г. в Костромской губернии // ИАК. Вып. 10. СПб.
- Бекаревич Н.М. 1906. Материалы для археологической карты Костромской губернии // Тр. 2-го Тверского областного АС в 1903 г. Тверь.
- Беляев В.В. 1907. История города Макарьева. СПб.
- Большаков И., Михеев Е., Бадин В. 1989. Нерехта. Ярославль.
- Брюсов А.Я. 1927. О раскопках в Чухломском уезде Костромской губернии летом 1925 г. // Материалы к доистории ЦПО. М.
- Брюсов А.Я. 1928. Федоровская стоянка // ТСА РАНИОН. Т. 2.
- Брюсов А.Я. 1952. Очерки по истории племен Европейской части СССР в неолитическую эпоху. М.
- Воеводский М.В. 1951. Краткая характеристика керамики городищ Ветлуги и Унжи // МИА. № 22.
- Гаврилова И.В. 1965. Типы наконечников стрел эпохи неолита и бронзы Костромского Поволжья // МИА. № 131.
- Гаврилова И.В. 1967. Новые мезолитические памятники Костромской области // КСИИМК. Вып. 111.

- Гаврилова И.В. 1969. Керамика Федоровской стоянки в связи с новыми исследованиями // КСИА. Вып. 117.
- Гаврилова И.В. 1971. О работе Костромского неолитического отряда // АО 1970 г. М.
- Гаврилова И.В. 1972. Зооморфные изображения на керамике Федоровского поселения // КСИА. Вып. 131.
- Гаврилова И.В. 1972а. Работы Костромского неолитического отряда // АО 1971 г. М.
- Гаврилова И.В. 1973. Период каменного века в Костромском Поволжье // Костромской историко-архитектурный музей-заповедник: Краеведческие зап. Кострома.
- Гаврилова И.В. 1973а. Новые мезолитические находки Федоровского поселения // КСИА. Вып. 137.
- Гаврилова И.В. 1973б. Неолитические племена Костромского Поволжья // МИА. № 173.
- Гаврилова И.В. 1973в. Работа Костромского неолитического отряда // АО 1972 г. М.
- Гаврилова И.В. 1975. Новые зооморфные изображения на керамике Федоровского поселения // КСИА. Вып. 142.
- Гаврилова И.В. 1976. О работе Костромского отряда // АО 1975 г. М.
- Гаврилова И.В. 1977. Галичская культура в Костромском Поволжье // Краеведческие записки. Ярославль.
- Гаврилова И.В. 1978. О работе Костромского отряда // АО 1977 г. М.
- Гаврилова И.В. 1979. Исследования Костромского отряда // АО 1978 г. М.
- Гаврилова И.В. 1980. Об особенностях памятников волосовского типа в Костромском Поволжье // КСИА. Вып. 161.
- Гаврилова И.В. 1981. Мезолитические местонахождения в бассейне р. Кострома // КСИА. Вып. 165.
- Гаврилова И.В. 1981а. О работе Костромского отряда // АО 1980 г. М.
- Гаврилова И.В. 1983. Некоторые итоги раскопок Федоровского поселения // КСИА. Вып. 173.
- Гаврилова И.В. 1983а. О работе Костромского отряда // АО 1981 г. М.
- Гаврилова И.В. 1983б. Фатьяноидная керамика Костромского Поволжья // Изыскания по мезолиту и неолиту СССР. Л.
- Гаврилова И.В. 1993. Поселение эпохи неолита-бронзы на р. Шача в Костромском Поволжье // РА № 2.
- Гадьяцкая О.С. 1969. Фатьяновские памятники в Костромской и Ивановской областях // КСИА. Вып. 115.
- Генинг В.Ф. 1962. Узловые проблемы изучения пьяноборской культуры // ВАУ. Вып. 4.
- Глазов В.П. 1977. О курганах Костромского Поволжья // КСИА. Вып. 150.
- Голубева Л.А. 1973. Вель и славяне на Белом озере. М.
- Голубева Л.А. 1987. Вель // Археология СССР: Финно-угры и балты в эпоху средневековья. М.
- Города России. Энциклопедия. 1994. М.

- Городцов В.А. 1928. Галичские клад и стоянка // ТСА РАНИОН. Т. 3.
- Горюнова Е.И. 1961. Этническая история Волго-Окского междуречья // МИА. № 94.
- Горюнова Е.И. 1967. Меря и мари // Происхождение марийского народа. Йошкар-Ола. Градостроительство Московского государства. 1994. М.
- Григорьев Г.П. 1972. Восстановление общественного строя палеолитических охотников и собирателей // Охотники, рыболовы, собиратели. Л.
- Гурина Н.Н. 1959. Половчинская неолитическая стоянка // КСИИМК. Вып. 75.
- Гурина Н.Н. 1960. Неолитическое поселение Борань // МИА. № 79.
- Гурина Н.Н. 1963. Памятники эпохи бронзы и раннего железа в Костромском Поволжье // МИА. № 110.
- Гуслицер Б.И., Каневец В.И., Тимофеев Е.М. 1965. Стоянка Бызовая — палеолитический памятник у полярного круга // СА. № 2.
- Дмитриев С., Бекаревич Н. 1883. Предварительный отчет об исследовании древних кладбищ в Костромской губернии, произведенном летом 1882 г. // Приложение к протоколам заседаний Общества естествоиспытателей при Казанском университете. № 66. Казань.
- Духовные и договорные грамоты великих и удельных князей XIV—XVI вв. 1950. М.; Л.
- Дьяковская культура. 1974. М.
- Ельчанинов И.Н. 1917. Сотная пригородка Кадуя 1583 года // Тр. КНО. Вып. VII. Кострома.
- Житие Пахомия, 1914. // Тр. 4-го областного АС в Костроме. Кострома.
- Жуков Б.С. 1926. Человек Ветлужского края // Производительные силы Нижегородской губернии. Н. Новгород.
- Жуков Б.С. 1929. Теория хронологических и территориальных модификаций неолитических культур Восточной Европы // Этнография. № 1.
- Збруева А.В. История населения Прикамья в ананьинскую эпоху // МИА. № 30.
- Земляные укрепления в Унороже Галичского уезда // Костромские губернские ведомости. 1882. № 8.
- Иванов В.М. 1978. Кострома. М.
- Из Архивной комиссии // Поволжский вестник. 1911. № 1517.
- Изв. 4-го областного историко-археологического съезда в г. Кострома. 1909. Вып. 1—10. Кострома.
- Иордан. 1960. О происхождении и деяниях гетов. М.
- История крестьянства СССР с древнейших времен до Великой Октябрьской социалистической революции. 1. Предпосылки становления крестьянства. Крестьянство рабовладельческих и раннефеодальных обществ. 1987. М.
- История первобытного общества. Эпоха первобытной родовой общины. 1986. М.
- Казаринов Л.Н. 1921. Раскопки Идского городища / Отчет КНО за 1920 г. // Тр. КНО... Вып. 15.
- Казаринов Л.Н. 1921а. Бывший город Судай Архангелогородской губернии // Тр. КНО. Вып. 21. Нерехта.

- Казаринов Л.Н. 1924. Отчет о деятельности Костромского научного общества за 1923 г. // Тр. КНО. Кострома.
- Казаринов Л.Н. 1925. Отчет Костромского научного общества за 1924 г. // Тр. КНО. Кострома.
- Казаринов Л.Н. 1929. Прошлое Чухломского края // Тр. Чухломского отд. КНО и Чухломского музея. Вып. 4. Солигалич.
- Карамзин Н.М. 1993. История государства Российского. Т. V. М.
- Китицына Л.С., Третьяков П.Н. 1968. Памяти Василия Ивановича Смирнова // СА. № 4.
- Ковловский А. 1840. Взгляд на историю Костромы. М.
- Кольцов Л.В. 1971. Изображение рыбы на сосуде Галичской стоянки // КСИА. Вып. 127.
- Кольцов Л.В. 1973. Локальные группы Волго-Окского мезолита // КСИА. Вып. 137.
- Кольцов Л.В. 1983. Исследования стоянок каменного века в Калининской и Костромской областях // АО 1982 г. М.
- Кольцов Л.В. 1984. Исследования мезолитических стоянок в Калининской и Костромской областях // АО 1982 г. М.
- Кольцов Л.В. 1989. Мезолит Волго-Окского междуречья // Археология СССР: Мезолит. М.
- Комаров К.И. 1980. Работы Славянского отряда Верхневолжской экспедиции // АО 1979 г. М.
- Комаров К.И. 1984. Исследования в Костромской и Калининской областях // АО 1982 г. М.
- Комаров К.И. 1987. Исследования в Костромской и Калининской областях // АО 1985 г. М.
- Комаров К.И., Жилин М.Г. 1981. Разведочные работы Костромской экспедиции // АО 1980 г. М.
- Комаров М.Н. 1899. К изучению каменного века в Костромском крае // Костромской листок. № 144.
- Комаров М.Н. 1903. Памяти Г.М. Девочкина // Костромской листок. № 41.
- Кравцов А.Е. 1991. О хронологии бутовской и иневской культур в Волго-Окском междуречье // Актуальные вопросы Волго-Окского мезолита. М.
- Крайнов Д.А. 1972. Древнейшая история Волго-Окского междуречья: Фатьяновская культура. М.
- Крайнов Д.А. 1986. Спорные вопросы неолита центра Русской равнины // Проблемы неолита степной и лесостепной зон Восточной Европы: Тез. докл. Оренбург.
- Крайнов Д.А. 1987. Волосовская культура // Археология СССР: Эпоха бронзы лесной полосы. М.
- Крайнов Д.А. 1987а. Фатьяновская культура // Археология СССР: Эпоха бронзы лесной полосы. М.
- Крайнов Д.А. 1991. К вопросу о происхождении культур с ямочно-гребенчатой керамикой // Археология Верхнего Поволжья: Материалы к Своду памятников истории и культуры РСФСР. Н. Новгород.

- Крайнов Д.А., Хотинский Н.А. 1977. Верхневолжская раннеолитическая культура // СА. № 3.
- Крайнов Д.А., Хотинский Н.А. 1978. Природа и неолитический человек Русской равнины в свете новых археологических открытий // Природа. № 5.
- Краснов Ю.А. 1971. Раннее земледелие и животноводство в лесной полосе Восточной Европы. М.
- Крживоболоцкий Я.С. 1861. Костромская губерния // Материалы для географии и статистики России. Т. 12. СПб.
- Кривцова-Гракова О.А. 1947. Абашевский могильник // КСИИМК. Вып. 17.
- Кривцова-Гракова О.А. 1955. Степное Поволжье и Причерноморье в эпоху бронзы // МИА. № 46.
- Кудряшов Е.В. 1987. Солигалич. Л.
- Куфтин Б.А. 1927. Новая культура бронзовой поры в бассейне р. Оки на оз. Подборном близ г. Касимова Рязанской губернии // Материалы к доистории. ЦПО. М.
- Кучкин В.А. 1969. Ростово-Суздальская земля в XII — первой трети XIII в.: Центры и границы // История СССР. № 2.
- Кучкин В.А. 1970. Формирование княжеств Северо-Восточной Руси в послемонгольский период // Вопросы географии. Сб. 83.
- Кучкин В.А. 1994. Формирование государственной территории Северо-Восточной Руси в X—XIV вв. М.
- Леонтьев А.Е. 1977. Работы Новостроечного отряда Верхневолжской экспедиции // АО 1976 г. М.
- Леонтьев А.Е. 1978. Волго-Окская новостроечная экспедиция // АО 1977 г. М.
- Леонтьев А.Е. 1983. Работы в Ярославской и Костромской областях // АО 1981 г. М.
- Леонтьев А.Е. 1984. Новые данные о костромских курганах // СА. № 4.
- Леонтьев А.Е. 1984а. Работы Волго-Окской экспедиции // АО 1982 г. М.
- Леонтьев А.Е. 1985. Волго-Окская экспедиция // АО 1983 г. М.
- Леонтьев А.Е. 1986. Волго-Окская экспедиция // АО 1984 г. М.
- Леонтьев А.Е. 1989. Поповское городище (результаты раскопок 1980—1984 гг.) // Раннесредневековые древности Верхнего Поволжья. М.
- Леонтьев А.Е. 1996. Археология мери: К предыстории Северо-Восточной Руси. М.
- Леонтьев А.Е., Исланова И.В. 1979. Работы Волго-Окской экспедиции // АО 1978 г. М.
- Леонтьев А.Е., Рованова Л.С., Рябинин Е.А. 1989. Железные изделия городища и могильника у д. Попово // Раннесредневековые древности Верхнего Поволжья. М.
- Леонтьев А.Е., Рябинин Е.А. 1981. Могильник и городище у д. Попово на р. Унжа // АО 1980 г. М.
- Леонтьев А.Е., Рябинин Е.А. 1989. Финно-угорское население Костромского Поволжья во 2-й половине I тыс. н.э. // Материалы VI Международного конгресса финно-угроведов. Т. I. М.

- Летописец Переяславля Суздальского // Временник МОИДР. 1851. М.
- Либеров П.Д. 1964. Племена Среднего Дона в эпоху бронзы. М.
- Макаров Н.А. 1989. Лепная керамика Восточного Прионежья IX—XII вв. // КСИА. Вып. 196.
- Макаров Н.А. 1990. Население русского Севера в XI—XIII вв. М.
- Мерперт Н.Я. 1954. Материалы по археологии Среднего Заволжья // МИА. № 42.
- Мерперт Н.Я. 1958. Из древнейшей истории Среднего Заволжья // МИА. № 61.
- Миловидов И.В. 1890. Древности Костромского края, известные Архивной комиссии // КС. Вып. 1.
- Миловидов И.В. 1892. Дополнительные сведения о древностях Костромского края // КС. Вып. 2.
- Миловидов И.В. 1892а. Новые сведения о древностях Костромского края, полученные Архивной комиссией // КС. Вып. 2.
- Моллер О.К. 1888. Городище на берегу р. Сундобы в Чухломском уезде // Костромские губернские ведомости. № 37.
- Моренова Г.В. 1989. Новые памятники древнерусского времени в Костромском Поволжье // Археологические памятники Волго-Клязьминского междуречья. Вып. 1. Иваново.
- Моренова Г.В. 1990. Поселение Сунгурово II на Волге // Археологические памятники Волго-Клязьминского междуречья. Вып. 3. Иваново.
- Моренова Г.В. 1990а. Новые памятники эпохи камня и бронзы в Верхнем Поволжье // Проблемы изучения Плеса: Матер. 3-й научно-практической конф. Плес.
- Насонов А.Н. 1951. «Русская земля» и образование территории Древнерусского государства. М.
- Нейштадт М.И. 1957. История лесов и палеогеографии СССР в голоцене. М.
- Нефедов Ф.Д. 1885. Из отчета о поездке 1885 г. в Костромскую, Вятскую и Пермскую губернии // Костромские губернские ведомости. № 48.
- Нефедов Ф.Д. 1899. Раскопки курганов в Костромской губернии, произведенные летом 1895 и 1896 гг. // МАВГР. Вып. III. М.
- Новгородская первая летопись старшего и младшего изводов. 1950. М.
- Новосельский Н.А. 1897. Сыпаново: Историческое описание его в бытность монастырем и после приходскою Троицкою церковью. Кострома.
- Ойнас Д.Б. 1996. Археологические исследования в Судиславле в 1990 г. // Проблемы изучения эпохи первобытности и раннего средневековья лесной зоны Восточной Европы. Иваново.
- Отчет о деятельности Костромской губернской ученой архивной комиссии за 1900 г. 1901. Кострома.
- Ошибкина С.В. 1983. Мезолит бассейна Сухоны и Восточного Прионежья. М.
- Ошибкина С.В. 1987. Энеолит и бронзовый век Севера Европейской части СССР // Археология СССР: Эпоха бронзы лесной полосы. М.
- Памятная книжка Костромской губернии на 1862 г. Кострома.

- Патрушев В.С. 1991. Полевые исследования в Костромской области // Археологические открытия Урала и Поволжья. Ижевск.
- Пирогов И. 1890. Сведения о курганах, городищах, земляных валах, древних кладбищах и могилах, находках и проч. по некоторым городам и уездам Костромской губернии // КС. Вып. 1.
- Повесть временных лет. 1950. Ч. 1. М.; Л.
- Попова Т.Б. 1960. Происхождение поздняяковской культуры / Археологический сб. // Тр. ГИМ. Вып. 37. М.
- Попова Т.Б. 1970. Племена поздняяковской культуры // Окский бассейн в эпоху камня и бронзы (Тр. ГИМ. Вып. 44). М.
- Преображенский А.А. 1978. Летопись Воскресенского монастыря, что у Соли Галичской (историографические и источниковедческие заметки) // Восточная Европа в древности и средневековье. М.
- Преображенский И.Д. 1894. Доклад о раскопках 1893 г. и предположениях на 1894 г. // Журнал заседаний КГУАК 27 марта 1894 г. Кострома.
- Преображенский И.Д. 1897. Доклад о раскопках, произведенных в 1893 г. в Костромском уезде // КС. Вып. 4.
- Преображенский И.Д. 1897а. Новые сведения о заслуживающих внимания в историко-археологическом отношении местностях и предметах Костромского края // КС. Вып. 4.
- Приселков М.Д. 1950. Троицкая летопись: Реконструкция текста. М.; Л.
- Происхождение марийского народа. 1967. Йошкар-Ола.
- Раппопорт П.А. 1951. Круглые и полукруглые городища Северо-Восточной Руси // СА. № 1.
- Раппопорт П.А. 1959. Оборонительные сооружения Галича Мерьского // КСИИМК. Вып. 77.
- Раппопорт П.А. 1961. Очерки по истории военного водчества Северо-Восточной и Северо-Западной Руси в X—XV вв. // МИА. № 105.
- Рождественский А.Н. 1909. Краткие сведения о раскопках в Костромской губернии. Кострома.
- Розенфельдт И.Г. 1974. Керамика дьяковской культуры // Дьяковская культура. М.
- Розенфельдт И.Г. 1982. Древности западной части Волго-Окского междуречья в VI—IX вв. М.
- Румянцев Г.Г. 1994. Обследование памятников в Костромском Поволжье // АО 1993 г. М.
- Румянцев Г.Г., Тойшев В.В., Шакиров А.Г., Алексеев С.И., Данилов О.В., Зеленева Ю.А. 1991. Средневековая археологическая экспедиция Марийского государственного университета // Археологические открытия Урала и Поволжья. Ижевск.
- Русский город. 1976. М.
- Рябинин Е.А. 1986. Костромское Поволжье в эпоху средневековья. Л.

- Рябинин Е.А. 1989. Могильник и селище у д. Попово на р. Унжа // Раннесредневековые древности Верхнего Поволжья. М.
- Самарянов В.А. 1876. Следы поселений мери, чуди, черемис, еми и других инородцев в пределах Костромской губернии // Древности. Т. VI. М.
- Самарянов В.А. 1880. Город Галич Костромской губернии. Кострома.
- Самарянов В.А. 1890. К сведениям о памятниках старины при церквях Костромской епархии // КС. Вып. 1.
- Самойлович Н.Г. 1989. Керамика Поповского городища // Раннесредневековые древности Верхнего Поволжья. М.
- Сахаров А.М. 1959. Города Северо-Восточной Руси XIV—XV вв. М.
- Свечников Д.Г. 1994. Работы археологической экспедиции музея Республики Марий-Эл // АО 1993 г. М.
- Седов В.В. 1974. Гидронимические пласты и археологические культуры Центра // Вопросы географии. Сб. 94. М.
- Серебренников Б.А. 1955. Волго-Окская топонимика на территории Европейской части СССР // Вопросы языкознания. № 6.
- Сидоров В.В. 1985. Работа неолитического отряда Волго-Окской экспедиции // АО 1983 г. М.
- Сидоров О.А. 1994. Разведка в Красносельском районе Костромской области // АО 1993 г. М.
- Смирнов А.П. 1929. Краткое описание раскопок, произведенных близ селения Турово Славинской вол. Макарьевского у. Иваново-Вознесенской губ. // Отчет о деятельности Иваново-Вознесенского общества краеведения за 1928 г. Иваново-Вознесенск.
- Смирнов А.П. 1952. Очерки древней и средневековой истории народов Поволжья и Прикамья // МИА. № 28.
- Смирнов А.П., Трубникова Н.В. 1965. Городецкая культура // САИ. Вып. Д 1—14. М.
- Смирнов В.И. 1927. Отчет Костромского научного общества за 1926 г. // Тр. КНО. Кострома.
- Смирнов В.И. 1928. Отчет Костромского научного общества за 1927 г. // Тр. КНО. Кострома.
- Смирнов В.И. 1928а. Тысячелетнее // Северная правда. № 274.
- Смирнов В.И. 1947. Говядиновский могильник // СА. Т. IX.
- Смирнов К.А. 1974. Дьяковская культура // Дьяковская культура. М.
- Смирнов К.А. 1991. Два района появления сетчатой керамики // Керамика раннего железного века и средневековья Верхневолжья и соседних районов. Тверь.
- Смирнов П.П. 1948. Древний Галич и его важнейшие памятники // Уч. зап. МГПИ. Т. IX. Вып. 1. М.
- Смолин В.Ф. 1928. Абашевский могильник в Чувашской республике // Тр. Общества изучения Чувашского края. Т. I. Вып. 1. Чебоксары.
- Соболев В. 1983. Костромской кремль // Краеведческие записки. Вып. II. Ярославль.
- Солигалич. 1960. Кострома.

- Спицын А.А. 1903. Галичский клад // ЗРАО. Т. V. Вып. 1. СПб.
- Спицын А.А. 1903а. Городища дьякова типа // ЗОРСА. Т. V. Вып. 1. СПб.
- Спицын А.А. 1905. Новые сведения о городищах дьякова типа // ЗОРСА. Т. VII. Вып. 1. СПб.
- Спицын А.А. 1924. Древности Иваново-Вознесенской губернии. Иваново-Вознесенск.
- Сытин С. 1905. Древний город Галич Костромской губернии. М.
- Татищев В.Н. 1964. История российская. Т. III. М.; Л.
- Титов А.А. 1914. Летописец Воскресенского монастыря, что у Соли Галичской // Тр. 4-го областного АС в Костроме 1901 г. Кострома.
- Тихомиров М.Н. 1956. Древнерусские города. М.
- Тиц А.А. 1971. На земле древнего Галича. М.
- Третьяков В.П. 1970. Кем оставлены памятники «галичской культуры» // Материалы по истории Сибири. Вып. 3. Новосибирск.
- Третьяков В.П. 1972. Культуры ямочно-гребенчатой керамики в лесной полосе Европейской части СССР. Л.
- Третьяков В.П. 1980. О возникновении сетчатой керамики в Восточной Прибалтике // КСИА. Вып. 161.
- Третьяков В.П. 1990. Волосовские племена в Европейской части СССР. Л.
- Третьяков П.Н. 1931. Костромские курганы // Изв. ГАИМК. Т. X. Вып. 6—7.
- Третьяков П.Н. 1941. К истории племен Верхнего Поволжья в I тысячелетии н.э. // МИА. № 5.
- Третьяков П.Н. 1963. Позднемезолитические местонахождения Костромского и Ярославского Поволжья // МИА. № 110.
- Третьяков П.Н. 1966. Финно-угры, балты и славяне на Днепре и Волге. Л.
- Трубникова Н.В. 1952. Племена городецкой культуры // Тр. ГИМ. Вып. 22. М.
- Тр. 4-го историко-археологического съезда в Костроме. 1914. Кострома.
- Тюрин С.Н. 1940. Торфяные месторождения. Л.
- Урбан Ю.Н. 1990. Разведки в бассейне р. Костромы // Многослойные стоянки Верхнего Поволжья. М.
- Успенская А.В., Фехнер М.В. 1956. Поселения древней Руси // Очерки по истории русской деревни X—XIII вв. (Тр. ГИМ. Вып. 32). М.
- Фехнер М.В. 1952. Раскопки в Костроме // КСИИМК. Вып. 47.
- Формозов А.Н. 1951. Материалы к истории фауны Поволжья // МИА. № 22.
- Фосс М.Е. 1929. Керамика Федоровской стоянки // ТСА РАНИОН. Т. 4.
- Фосс М.Е. 1947. Новые памятники галичской культуры // КСИИМК. Вып. 17.
- Фосс М.Е. 1948. Отчеты Галичской экспедиции 1946 г. // КСИИМК. Вып. 20.
- Фосс М.Е. 1949. Итоги Галичской экспедиции // КСИИМК. Вып. 26.
- Фосс М.Е. 1952. Древнейшая история Севера Европейской части СССР // МИА. № 29.
- Халиков А.Х. 1977. Волго-Камье в начале эпохи раннего железа (VIII—VI вв. до н.э.). М.

- Халиков А.Х. 1978. Волосовская проблема / Лесная полоса Восточной Европы в волово-турбинское время // Археология и этнография Марийского края. Вып. 3. Йошкар-Ола.
- Херсонский И.К. 1890. Сведения о некоторых памятниках старины, доставленных в Костромскую губернскую ученую архивную комиссию от церквей Костромской епархии // КС. Вып. 1.
- Хотинский Н.А. 1977. Голоцен Северной Евразии. М.
- Царев П. 1939. Краткое описание Галичского музея местного края. Галич.
- Цветкова И.К. 1953. Волосовские неолитические племена // Тр. ГИМ. Вып. 22. М.
- Цетлин Ю.Б. 1991. Периодизация неолита Верхнего Поволжья // Методические проблемы археологии. М.
- Черепнин А.А. 1960. Образование централизованного Русского государства в XIV—XVI вв. М.
- Черных Е.А. 1970. Древнейшая металлургия Урала и Поволжья // МИА. № 172.
- Черных Е.Н., Кузьминых С.В. 1972. О химическом составе металла с волосовских поселений Верхнего и Среднего Поволжья / Из истории и культуры волосовских и ананьинских племен Среднего Поволжья // Археология и этнография Марийского края. Вып. 2. Йошкар-Ола.
- Экземплярский А.В. 1891. Великие и удельные князья Северной Руси в татарский период. Т. II. СПб.
- Яблокова Н.Н. 1963. Памятники неолита и эпохи бронзы в Костромском Поволжье // МИА. № 110.
- Aspelin J.R. 1877. Antiquites du Nord Finno-Ougrien. T. I. Helsingfors.
- Tallgren A.M. 1911. Die Kupfer- und Bronzezeit in Nord- und Ostrusslands // SMYA. T. XXV.

Архивные источники

Арх. ИА. Ф. 1:

- № 12. Фосс М.Е. Отчет об экспедиции в Галичский р-н Костромской обл. в 1945 г.
- № 17. Фосс М.Е. Отчет о работе Галичской экспедиции. 1946 г.
- № 210. Фосс М.Е. Отчет Галичской экспедиции. 1947 г.
- № 560. Фехнер М.В. Отчет о раскопках в Костроме летом 1951 г.
- № 993. Матасов М.И. Отчет об археологической разведке в Сусанинском р-не Костромской обл. 12—16 июня 1954 г.
- № 1041. Гурина Н.Н. Отчет о результатах работ Горьковской археологической экспедиции летом 1954 г.
- № 1160. Горюнова Е.И. Отчет о раскопках в Ярославской и Костромской обл. Мерянского отряда Среднерусской экспедиции ИИМК в 1955 г.

- № 1226. Матасов М.И. Отчет об археологической разведке в Буйском, Сусанинском и Ореховском р-нах Костромской обл. в 1956 г.
- № 1262. Горюнова Е.И. Отчет об археологических раскопках в Ярославской обл. Попадьянского селища и близ с. Дурасово Красносельского р-на Костромской обл. в 1956 г.
- № 1425. Раппопорт П.А. Отчет о работе отряда по изучению крепостей Среднерусской археологической экспедиции ИИМК в 1957 г.
- № 1721. Матасов М.И. Отчет об археологических разведках в Буйском р-не Костромской обл. в 1958 г.
- № 1861. Матасов М.И. Отчет об археологической разведке в Буйском р-не Костромской обл. в 1959 г.
- № 2437. Горюнова Е.И. Отчет о работах Костромского отряда Волжской экспедиции 1961 г.
- № 2558. Гаврилова И.В. Отчет о полевой работе в Костромской обл. в 1962 г.
- № 2779. Гаврилова И.В. Отчет о работе Костромской неолитической экспедиции в 1963 г.
- № 2918. Кольцов Л.В. Отчет о раскопках поселения у с. Туровское Галичского р-на Костромской обл. в 1964 г.
- № 3154. Гаврилова И.В. Отчет о работе Костромской неолитической экспедиции в 1964 г.
- № 3566. Фехнер М.В. Отчет о раскопках в Костроме в 1967 г.
- № 4033. Гаврилова И.В. Отчет о работе Костромской неолитической экспедиции в 1969 г.
- № 4182. Гаврилова И.В. Отчет о работе Костромской неолитической экспедиции в 1970 г.
- № 4484. Гаврилова И.В. Отчет о работе Костромской неолитической экспедиции в 1971 г.
- № 4874. Гаврилова И.В. Отчет о полевой работе Костромского неолитического отряда в 1972 г.
- № 5215. Гаврилова И.В. Отчет о полевой работе Костромского неолитического отряда в 1973 г.
- № 5518. Гаврилова И.В. Отчет о работе Костромского отряда в 1974 г.
- № 5830. Леонтьев А.Е. Отчет о работах Новостроечного отряда Верхневолжской экспедиции в 1976 г.
- № 5856. Гаврилова И.В. Отчет о работе Костромского неолитического отряда в 1975 г.
- № 5975. Гаврилова И.В. Отчет о работе Костромского неолитического отряда в 1976 г.
- № 6538. Гаврилова И.В. Отчет о работе Костромского отряда в 1977 г.
- № 6838. Леонтьев А.Е. Отчет о работе Волго-Окской экспедиции ИА АН СССР в 1977 г.
- № 6995. Гаврилова И.В. Отчет о полевых исследованиях Костромского отряда в 1978 г.

- № 7167. Леонтьев А.Е. Отчет о работе Волго-Окской новостроечной экспедиции в Костромской обл. в 1978 г.
- № 7276. Рябинин Е.А. Отчет о разведке в Костромской обл. в 1978 г.
- № 7688. Архипов Г.А. Отчет Марийской археологической экспедиции за 1979 г.
- № 7898. Комаров К.И., Жилин М.Г. Отчет о работе Костромского отряда Верхневолжской экспедиции в 1979 г.
- № 8221. Гаврилова И.В. Отчет о полевых исследованиях Костромского отряда в 1980 г.
- № 8306. Леонтьев А.Е. Отчет о работе Волго-Окской экспедиции ИА АН СССР в 1980 г.
- № 8599. Гаврилова И.В. Отчет о полевых работах Костромского отряда в 1981 г.
- № 8635. Комаров К.И. Отчет о полевых работах Костромской экспедиции в 1981 г.
- № 9218. Виноградова С.Г. Отчет об исследовании культурного слоя на месте первоначального расположения г. Костромы в 1981 г.
- № 9548. Комаров К.И., Жилин М.Г. Отчет Костромской экспедиции за 1980 г.
- № 9579. Кольцов Л.В., Комаров К.И. Отчет Верхневолжской экспедиции ИА АН СССР за 1982 г. Костромская обл., Калининская обл.
- № 9653. Леонтьев А.Е. Отчет о работе Волго-Окской новостроечной экспедиции в г. Ростове Ярославской обл. и в Костромской обл. 1983 г.
- № 9657. Леонтьев А.Е. Отчет о работе Волго-Окской новостроечной экспедиции ИА АН СССР в Ярославской, Костромской и Калининской обл. в 1982 г.
- № 9658. Сидоров В.В. Отчет о работах Неолитического отряда Волго-Окской экспедиции в 1983 г.
- № 9806. Урбан Ю.Н. Отчет об археологической разведке в Костромской обл. в 1981 г.
- № 9867. Комаров К.И. Отчет о работе Костромской экспедиции в 1983 г.
- № 9871. Леонтьев А.Е. Отчет о работе Волго-Окской новостроечной экспедиции ИА АН СССР в Костромской и Ярославской обл. в 1981 г.
- № 10642. Урбан Ю.Н. Отчет о разведках в Костромской обл. в 1982 г.
- № 11863. Комаров К.И. Отчет о работе Костромского отряда в 1985 г.
- № 12580. Моренова Г.В. Отчет о разведках в Красносельском р-не Костромской обл. в 1988 г.
- № 12779. Рябинин Е.А. Отчет о работе Заволжской экспедиции ЛОИА АН СССР в 1988 г.
- № 14479. Зеленева Ю.А. Отчет о раскопках Новостроечной экспедиции Марийского гос. университета в г. Костроме в 1989 г.
- № 14536. Патрушев В.С. Отчет о рекогносцировочных работах научно-производственного отряда экспедиции Марийского гос. университета в Костромской обл. в 1989 г.
- № 14938. Патрушев В.С. Отчет об исследованиях Минского городища в Костромском р-не Костромской обл. в 1990 г.
- № 15730. Рябинин Е.А. Отчет о работе Заволжской экспедиции ЛОИА АН СССР в 1989 г.

- № 16518. Зеленева Ю.А. Отчет о раскопках Костромского отряда Средневековой археологической экспедиции Марийского гос. университета в г. Костроме летом 1990 г.
- № 16926. Алексеев С.И. Отчет об археологических раскопках в г. Костроме в 1992 г.
- № 16959. Алексеев С.И. Отчет о раскопках Давыдовского курганного могильника в Мантуровском р-не Костромской обл. в 1992 г.
- Отчет А.Г.Авдеева за 1994 г.* — Авдеев А.Г. Отчет об археологической разведке в г. Галиче Мерьском.
- Отчет С.В.Долгополова за 1996 г. — Долгополов С.В. Отчет о разведке в г. Буй Костромской обл. и в его окрестностях. 1996 г.
- Отчет С.А.Кабатова за 1996 г. — Кабатов С.А. Отчет об археологической разведке в Костромской обл. в 1996 г.
- Отчет А.Е.Леонтьева за 1995 г. — Леонтьев А.Е. Отчет о работе Волго-Окской экспедиции ИА РАН 1995 г. Ч. 3: Раскопки могильника у д. Б. Молочное Буйского р-на Костромской обл.
- Отчет В.В.Сидорова за 1992 г. — Сидоров В.В. Отчет Подмосковной новостроечной экспедиции за 1992 г.

Арх. ИИМК:

- Ф. 1. Оп. 1. 1894. № 51. Дело Археологической комиссии о раскопках Костромской губернской ученой архивной комиссии.
- Ф. 1. Оп. 1. 1903. № 35. Дело Археологической комиссии о раскопках Костромской губернской ученой архивной комиссии.
- Ф. 1. Оп. 1. 1908. № 59. Глазов В.Н. Отчет о раскопках в Галичском у. Костромской губ. в 1908 г.
- Ф. 1. Оп. 1. 1909. № 18. Глазов В.Н. Журнал раскопок, произведенных В.Н.Глазовым в 1909 г. в Галичском у. Костромской губ.
- Ф. 2. Оп. 1. 1893. № 101. Дело Археологической комиссии о раскопках Костромской губернской ученой архивной комиссии.
- Ф. 2. Оп. 1. 1924. № 119. Переписка о раскопках Костромского научного общества.
- Ф. 2. Оп. 1. 1925. № 196. Брюсов А.Я. Отчет о раскопках стоянки около с. Федоровское в Чухломском у. Костромской губ. летом 1925 г.
- Ф. 2. Оп. 1. 1926. № 162. Смирнов В.И. Отчет о раскопках в Костромском у. в 1926 г.
- Ф. 2. Оп. 1. 1927. № 157. Смирнов В.И. Раскопки в Галичском у. и разведки в Костромской губ. в 1927 г.
- Ф. 46. № 22. Смирнов В.И. Раскопки в с. Туровском Костромской губ. Галичского у. Заозерской вол. на р. Лыкшанке недалеко от впадения ее в Галичское оз.

* Этот и нижеследующие отчеты на середину 1997 г., когда книга готовилась к печати, еще не получили номеров в Архиве ИА РАН.

Ф. 46. 1924. № 23. Смирнов В.И. Дневник раскопок при участии Л.Н.Казаринова и А.Я.Брюсова у с. Туровского Галичского у. на Заячьих горках близ р. Лыкшанки 13—14 июня 1924 г.

Ф. 46. № 33. Смирнов В.И. Курганы и городища Костромской губ.

Ф. 46. № 64. Смирнов В.И. Материалы к истории археологического изучения Костромского края.

Ф. 46. 1923. № 40. Смирнов В.И., Казаринов Л.Н. Отчет о разведке у с. Федоровское Чухломского у. в 1923 г.

Ф. 46. 1926. № 43. Смирнов В.И. Отчет о раскопках на р. Вёксе Чухломского у. у д. Федоровское. 1926 г.

Ф. 46. 1927. № 27. Смирнов В.И. Отчет о полевых исследованиях за 1927 г.

Ф. 46. 1928. № 50. Смирнов В.И. Отчет о полевых исследованиях за 1928 г.

СИСТЕМАТИЧЕСКИЙ УКАЗАТЕЛЬ

Городище	
Брюхово. Курган	165
Буй	114
Бухарино	459
Галич 1	160
Георгиевское — см. Суховская. Георгиевское	
Городищи	11
Городищево	420
Городок — см. Елгинино Шемякино (Городок)	
Гусево. Сезеневское	421
Дурасовское — см. Конново. Дурасовское (Очипищево)	
Елгинино. Шемякино (Городок)	178
Идское — см. Овсянниково. Идское	
Конново. Дурасовское (Очипищево)	317
Кострома	1
Курган — см. Брюхово. Курган	
Минское	39
Новинское	103
Ножкино	495
Овсянниково. Идское	496
Одоевское	515
Очипищево — см. Конново. Дурасовское (Очипищево)	
Попово. Поповское (Ухтубуж)	429
Поповское — см. Попово. Поповское (Ухтубуж)	
Рапоново	245
Сезеневское — см. Гусево. Сезеневское	
Старошангское	516
Судиславль	453
Суховская. Георгиевское	433
Троицкое	517
Унжа	413
Унорож	214
Ухтубуж — см. Попово. Поповское (Ухтубуж)	
Шемякино — см. Елгинино. Шемякино (Городок)	
Грунтовый могильник	
Б. Молочное	121
Боровиково	270
Попово	432
Исторический культурный слой	
Галич (Галич Мерьский)	161
Галич Мерьский — см. Галич (Галич Мерьский)	
Кострома	2
Нерехта (Нерехоть)	434
Нерехоть — см. Нерехта (Нерехоть)	
Солигалич (Соль Галичская, Соль у Галича)	450
Соль Галичская — см. Солигалич (Соль Галичская, Соль у Галича)	
Соль у Галича — см. Солигалич (Соль Галичская, Соль у Галича)	
Судиславль	453

Чухлома	477	Гомониха	290
		Гореславка	291
		Гороженица	12
Курган		Грачки — см. Марьинское 2 (Грачки)	
Карнахино	315	Густомесово	293
Нежитино	398	Давыдово	422
Ожегино	199	Давыдовское 1	435
Радилово	443	Давыдовское 2	436
Светочева Гора	337	Давыдовское 3	437
		Давыдовское 4	438
		Дренево	295
Курганный могильник		Дурасово	296
Акулово	3	Елотово 1	299
Александрово	261	Елотово 2	300
Б. Андрейково 1 (Тимонино 1)	263	Елотово 3	301
Б. Андрейково 2 (Тимонино 3)	264	Елотово 4	302
Боровиково 1 (Паны)	271	Елотово 5 (Поповка)	303
Боровиково 2 (Круча)	272	Залогино	304
Боровиково 3 (Исаева круча)	273	Ивакино	19
Боровиково 4 (Федулово)	274	Иконниково	307
Боровиково 5 (Усадьба Дудкино)	275	Иконниково. Сенино	308
Боровиково 6 (Усадьба Подольское 1)	276	Исаева круча — см. Боровиково 3 (Исаева круча)	
Боровиково 7 (Усадьба Подольское 2)	277	Калинки. Репьево	454
Боровиково 8 (Якова деревенька)	278	Карпово 1 (Пышково)	23
Боровиково. Турыгино 1 (Красная гора)	279	Карпово 2	24
Боровиково. Турыгино 2	280	Карпово 3 (Рыбино)	25
Бородки — см. Погост Барский (Бородки)		Карпово 4 (Погорелка)	26
Васильевское 1	9	Карпово 5 (Погорелка)	27
Васильевское 2 (Терешино 2)	10	Карпово 6	28
Ворошилиха — см. Русиново. Ворошилиха		Климцово. Могилки	455
		Красная гора — см. Боровиково. Турыгино 1 (Красная гора)	
		Крутик. Юрново	35
		Круча — см. Боровиково 2 (Круча)	
		Кузьмино	321

Лазарево	456	Татариново	82
Лужки. Стоголовле	441	Терешино 2 — см. Васильевское 2 (Терешино 2)	
Лукино	457	Тимонино 1 — см. Б. Андрейково 1 (Тимонино 1)	
Марьинское 1	322	Тимонино 3 — см. Б. Андрейково 2 (Тимонино 3)	
Марьинское 2 (Грачки)	323	Турыгино 1 — см. Боровиково. Турыгино 1 (Красная гора)	
Марьинское 3	324	Турыгино 2 — см. Боровиково (Турыгино 2)	
Митьково	226	Усадьба Дудкино — см. Боровиково 5 (Усадьба Дудкино)	
Могилки — см. Климцово. Могилки		Усадьба Подольское 1 — см. Боровиково 6 (Усадьба Подольское 1)	
Мослово	427	Усадьба Подольское 2 — см. Боровиково 7 (Усадьба Подольское 2)	
Нелидово	325	Федулово — см. Боровиково 4 (Федулово)	
Никульское	442	Чижево	87
Паны — см. Боровиково 1 (Паны)		Юрново — см. Крутик. Юрново	
Першутино	330	Юрьевка	97
Песиково 1	64	Якова деревенька — см. Боровиково 8 (Якова деревенька)	
Песиково 2	65		
Погорелка — см. Карпово 4 (Погорелка)		Местонахождение	
Погорелка — см. Карпово 5 (Погорелка)		Некрасово	42
Погост Барский (Бородки)	331	Чахово	104
Поповка — см. Елотово 5 (Поповка)			
Пречистое	334	Поселение	
Пышково — см. Карпово 1 (Пышково)		Акатово. Усть-Пеженга	231
Пьянково	70	Аксеново (Паново городище)	512
Репьево — см. Калинки. Репьево		Бараново	117
Руболдино	71		
Русиново. Ворошилиха	336		
Рыбино — см. Карпово 3 (Рыбино)			
Семенково	77		
Сенино — см. Иконниково. Сенино			
Становщиково	79		
Степурино	339		
Стоголовле — см. Лужки. Стоголовле			
Сулятино	80		
Таранино	81		

Бораны — см. Оганино 14 (Бораны)		Нелидово 2	491
Быки	170	Никола (Красноборы 4)	155
Ватажка — см. Оганино 12 (Ватажка)		Ножкино	494
Вёкса 10 — см. Махрово (Вёкса 10)		Носково (Медвежье оз. 2)	475
Водыш — см. Медведки 1 (Водыш)		Оганино 1	47
Демьяновское	177	Оганино 2	48
Емсна — см. Оганино 15 (Емсна)		Оганино 3	49
Ефино	375	Оганино 4	50
Здемирово 1	305	Оганино 5 (Станок 1)	51
Здемирово 2	306	Оганино 6 (Станок 2)	52
Качалка	31	Оганино 7 (Станок 3)	53
Кишино 1 (Кишинское оз. 2)	470	Оганино 8 (Станок 4)	54
Кишино 2	471	Оганино 9 (Станок 7)	55
Кишинское оз. 2 — см. Кишино 1 (Кишинское оз. 2)		Оганино 10 (Станок 9)	56
Козлово	380	Оганино 11 (Станок 10)	57
Кокуево 1 (Усть-Тebза 5)	133	Оганино 12 (Ватажка)	58
Кокуево 2 (Усть-Тebза 7)	134	Оганино 13 (Якша)	59
Кокуево 3 (Усть-Тebза 9)	135	Оганино 14 (Бораны)	60
Коряково	34	Оганино 15 (Емсна)	61
Красноборы 4 — см. Никола (Красноборы 4)		Отрада	328
Красногорье	391	Паново городище — см. Аксеново (Паново городище)	
Кузьмино	318	Пески — см. Умиление (Пески, Толтуново 2, 3)	
Кучумовка	195	Подольское 1	332
Махрово (Вёкса 10)	140	Подольское 2	333
Медведица	514	Поповка. Сайма	143
Медведки 1 (Водыш)	472	Сайма — см. Поповка. Сайма	
Медведки 2 (Шача)	473	Саметь 1 (Узакса 1)	72
Медвежье оз. 2 — см. Носково (Медвежье оз. 2)		Саметь 2 (Узакса 2)	73
Михайлово 2 — см. Нежитино (Михайлово 2)		Сельцо («Трифоныч»)	76
Нежитино (Михайлово 2)	395	Семеново	156
Нелидово 1	490	Спас	78
		Станок 1 — см. Оганино 5 (Станок 1)	
		Станок 2 — см. Оганино 6 (Станок 2)	

Станок 3 — см. Оганино 7 (Станок 3)		Шунга 5	93
Станок 4 — см. Оганино 8 (Станок 4)		Шунга 6	94
Станок 7 — см. Оганино 9 (Станок 7)		Шунга 7	95
Станок 9 — см. Оганино 10 (Станок 9)		Шунга 8	96
Станок 10 — см. Оганино 11 (Станок 10)		Щербинино 1	223
Сунгурово 1	340	Щербинино 2	224
Сунгурово 2	341	Якша — см. Оганино 13 (Якша)	
Толтуново 2, 3 — см. Умиление (Пески, Толтуново 2, 3)			
«Трифоныч» — см. Сельцо («Трифоныч»)			
Узакса 1 — см. Саметь 1 (Узакса 1)			
Узакса 2 — см. Саметь 2 (Узакса 2)			
Умиление (Пески, Толтуново 2, 3)	212		
Усть-Пеженга — см. Акатово. Усть-Пеженга			
Усть-Тebза 5 — см. Кокуево 1 (Усть-Тebза 5)			
Усть-Тebза 7 — см. Кокуево 2 (Усть-Тebза 7)			
Усть-Тebза 9 — см. Кокуево 3 (Усть-Тebза 9)			
Федоровская стоянка — см. Федоровское (Федоровская стоянка)			
Федоровское (Федоровская стоянка)	508		
Шача — см. Медведки 2 (Шача)			
Шунга 1	89		
Шунга 2	90		
Шунга 3	91		
Шунга 4	92		

Производственный комплекс

Пьянково	69
----------	----

Селище

Аверьяновка	230
Асташево (Осташево)	4
Бакшейка	6
Бараново (Вёкса 2)	118
Б. Сандогора	7
Б. Лисицино	418
Б. Молочное	120
Боровиково 1	267
Боровиково 2	268
Боровиково 3	269
Борщино	8
Брюхово 1	166
Брюхово 2	167
Брюхово 3	168
Брюхово 4	169
Буй (Вёкса)	115
Бухарино 1	460
Бухарино 2	461
Быки	171
Вантино 1	122
Вантино 2	123

Варзенга 2	233	Галич 3 (Близ зап. окраины г. Галич)	159
Варзенга 3	234	Гомониха 1	285
Варзенга 4 (Семино 1)	235	Гомониха 2 (Митькино рыло)	286
Варзенга 5 (Семино 2)	236	Гомониха 3	287
Великуша 1	343	Гомониха 4	288
Великуша 2	344	Горчуха 1	355
Верхник 1	345	Горчуха 2	356
Верхник 2	346	Горчуха 3	357
Верхник 3	347	Горчуха 4	358
Верхник 4	348	Горчуха 5	359
Верхник 5	349	Горчуха 6	360
Верхник 6	350	Горчуха 7	361
Верхник 7	351	Горчуха 8	362
Верхник 8	352	Горчуха 9	363
Вёкса 1 — см. Буй 1 (Вёкса 1)		Горчуха 10 (Белый Лух 1)	364
Вёкса 2 — см. Буй 2 (Вёкса 2)		Горчуха 11 (Белый Лух 2)	365
Вёкса 3 — см. Буй 3 (Вёкса 3)		Горчуха 12 (Белый Лух 3)	366
Вёкса 4 — см. Буй 4 (Вёкса 4)		Горчуха 13 (Белый Лух 4)	367
Вёкса 5 — см. Буй 5 (Вёкса 5)		Горчуха 14 (Белый Лух 5)	368
Вёкса 6 — см. Буй 6 (Вёкса 6)		Горчуха 15 (Белый Лух 6)	369
Вёкса 7 — см. Буй 7 (Вёкса 7)		Горчуха 16 (Белый Лух 7)	370
Вёкса 8 — см. Буй 8 (Вёкса 8)		Горчуха 17 (Белый Лух 8)	371
Вёкса 9 — см. Буй 9 (Вёкса 9)		Горчуха 18 (Белый Лух 9)	372
Волково 1	281	Григорьевское	488
Волково 2	282	Густомесово. Дербилка	292
Волково 3	283	Даравка	237
Волково 4 (Усть-Покша 2)	284	Дербилка — см. Густомесово. Дербилка	
Воскресенское 1	172	Домань	373
Воскресенское 2	173	Дренево (Усть-Покша 3)	294
Воскресенское 3	174	Елотово	297
Выломы 1	353	Емево 1 — см. Сосновка 1 (Емево 1)	
Выломы 2	354	Емево 2 — см. Сосновка 2 (Емево 2)	
Гавриловское 1	484	Ефино	374
Гавриловское 2	485		
Галич 1 (Стоянка 1 на р. Средней)	157		
Галич 2 (Стоянка 2 на р. Средней)	158		

Завал	179	Качалка 1	29
Задубье 1	13	Качалка 2	30
Задубье 2	14	Кириллов пуп — см. Б. Лисицино.	
Задубье 3	15	Кириллов пуп	
Задубье 4	16	Кишино 1 (Кишинское оз. 1)	462
Заозерье	18	Кишино 2 (Кишинское оз. 3)	463
Заречье 1	377	Кишино 3 (Кишинское оз. 4)	464
Заречье 2	378	Кишино 4 (Кишинское оз. 5)	465
Заря 1	180	Кишино 5 (Кишинское оз. 6)	466
Заря 2	181	Кишино 6 (Кишинское оз. 7)	467
Заря 3	182	Кишино 7 (Кишинское оз. 8)	468
Заря 4	183	Кишино 8 (Кишинское оз. 9)	469
Заря 5	184	Кишинское оз. 1 — см. Кишино 1 (Кишинское оз. 1)	
Заря 6	185	Кишинское оз. 3 — см. Кишино 2 (Кишинское оз. 3)	
Заря 7	186	Кишинское оз. 4 — см. Кишино 3 (Кишинское оз. 4)	
Заря 8	187	Кишинское оз. 5 — см. Кишино 4 (Кишинское оз. 5)	
Заря 9	188	Кишинское оз. 6 — см. Кишино 5 (Кишинское оз. 6)	
Заря 10	189	Кишинское оз. 7 — см. Кишино 6 (Кишинское оз. 7)	
Заря 11	190	Кишинское оз. 8 — см. Кишино 7 (Кишинское оз. 8)	
Заря 12	191	Кишинское оз. 9 — см. Кишино 8 (Кишинское оз. 9)	
Заря 13	192	Кокуево 1	127
Заря 14	193	Кокуево 2 (Усть-Тebза 1)	128
Захарино	451	Кокуево 3 (Усть-Тebза 2)	129
Иванниково 1	20	Кокуево 4 (Усть-Тebза 3)	130
Иванниково 2	21	Кокуево 5 (Усть-Тebза 6)	131
Иванниково 3	22	Кокуево 6 (Усть-Тebза 8)	132
Игодово. Половчинская	446	Колгора	32
Ильинское 1	238	Кордон — см. Новоселка. Кордон	
Ильинское 2	239	Коровново	452
Ильинское 3	240		
Ильинское 4	241		
Ильинское 5	242		
Карнахино 1	309		
Карнахино 2	310		
Карнахино 3 (Усть-Покша 4)	311		
Карнахино 4 (Усть-Покша 5)	312		
Карнахино 5 (Усть-Покша 6)	313		

Коряково (У з-да «Мотордеталь») 33	Некрасово 41
Космынино 1 439	Нелидово 489
Космынино 2 440	Никола 1 151
Красноборы 1 — см. Никола 2 (Красноборы 1)	Никола 2 (Красноборы 1) 152
Красноборы 2 — см. Никола 3 (Красноборы 2)	Никола 3 (Красноборы 2) 153
Красноборы 3 — см. Никола 4 (Красноборы 3)	Никола 4 (Красноборы 3) 154
Красногорье 1 382	Николо-Макарово 399
Красногорье 2 383	Новосельское. Кордон 327
Красногорье 3 384	Новоселки 401
Красногорье 4 385	Ножкино 1 492
Красногорье 5 386	Ножкино 2 493
Красногорье 6 387	Носково (Медвежье оз. 1) 474
Красногорье 7 (Пристань 1) 388	Оганино 1 43
Красногорье 8 (Пристань 2) 389	Оганино 2 44
Красногорье 9 (Пристань 3) 390	Оганино 3 (Станок 6) 45
Красное-на-Волге 1 253	Оганино 4 (Станок 8) 46
Красное-на-Волге 2 254	Орехово 1 200
Красное-на-Волге 3 255	Орехово 2 201
Красное-на-Волге 4 256	Орехово 3 202
Красное-на-Волге 5 257	Орехово 4 203
Красное-на-Волге 6 258	Орехово 5 204
Красное-на-Волге 7 259	Орлово 62
Кучумовка 194	Осиновый лог 1 — см. Сосновка 3 (Осиновый лог 1)
Лунево 38	Осиновый лог 2 — см. Сосновка 4 (Осиновый лог 2)
Марковица 393	Осиновый лог 3 — см. Сосновка 5 (Осиновый лог 3)
Махрово 1 137	Осиновый лог 4 — см. Сосновка 6 (Осиновый лог 4)
Махрово 2 138	Осиновый лог 5 — см. Сосновка 7 (Осиновый лог 5)
Махрово 3 139	Осиновый лог 6 — см. Сосновка 8 (Осиновый лог 6)
Медвежье оз. 1 — см. Носково (Медвежье оз. 1)	Пантусово 63
Митькино рыло — см. Гомониша 2 (Митькино рыло)	Половчинская — см. Игодово. Половчинская
Могилево 394	
Наумово 40	

Поповка 1 141	Галич 1 (Стоянка 1 на р. Средней) 142
Поповка 2 142	Стоянка 2 на р. Средней — см. Галич 2 (Стоянка 2 на р. Средней)
Починок 1 205	Сынково 208
Починок 2 206	Толтуново 1 — см. Умиленье. Пристань «Умиленье» (Толтуново 1)
Починок 3 207	Турьгино — см. Боровиково 1 (Турьгино) 497
Пристань 1 — см. Красногорье 7 (Пристань 1)	Турьково 1 498
Пристань 2 — см. Красногорье 8 (Пристань 2)	Турьково 2 499
Пристань 3 — см. Красногорье 9 (Пристань 3)	Турьково 3 500
Пристань «Умиленье» — см. Умиленье. Пристань «Умиленье» (Толтуново 1) 448	Турьково 4 501
Рязаново 1 449	Турьково 5 83
Рязаново 2 449	Уварово 1 84
Сельцо 1 74	Уварово 2 85
Сельцо 2 75	Уварово 3 246
Семино 1 — см. Варзенга 4 (Семино 1)	Ужуга
Семино 2 — см. Варзенга 5 (Семино 2)	У з-да «Мотордеталь» — см. Коряково (У з-да «Мотордеталь»)
Сокольское 402	Умиленье. Пристань «Умиленье» (Толтуново 1) 211
Сосновка 1 (Емево 1) 403	Успенье 216
Сосновка 2 (Емево 2) 404	Усть-Покша 2 — см. Волково 4 (Усть-Покша 2)
Сосновка 3 (Осиновый лог 1) 405	Усть-Покша 3 — см. Дренево (Усть-Покша 3)
Сосновка 4 (Осиновый лог 2) 406	Усть-Покша 4 — см. Карнахино 3 (Усть-Покша 4)
Сосновка 5 (Осиновый лог 3) 407	Усть-Покша 5 — см. Карнахино 4 (Усть-Покша 5)
Сосновка 6 (Осиновый лог 4) 408	Усть-Покша 6 — см. Карнахино 5 (Усть-Покша 6)
Сосновка 7 (Осиновый лог 5) 409	Усть-Покша 7 — см. Боровиково 2 (Усть-Покша 7)
Сосновка 8 (Осиновый лог 6) 410	Усть-Тebза 1 — см. Кокуево 2 (Усть-Тebза 1)
Спасское 458	
Станок 6 — см. Оганино 3 (Станок 6)	
Станок 8 — см. Оганино 4 (Станок 8)	
Стоянка 1 на р. Средней — см.	

Усть-Тebза 2 — см. Кокуево 3 (Усть-Тebза 2)		Филино	86
Усть-Тebза 3 — см. Кокуево 4 (Усть-Тebза 3)		Черменино	247
Усть-Тebза 6 — см. Кокуево 5 (Усть-Тebза 6)		Чёлсма 1	218
Усть-Тebза 8 — см. Кокуево 6 (Усть-Тebза 8)		Чёлсма 2	219
Федоровское 1	502	Чёлсма 3	220
Федоровское 2	503	Чёлсма 4	221
Федоровское 3	504	Чёлсма 5	222
Федоровское 4	505	Шаблово	249
Федоровское 5	506	Шунга	88
Федоровское 6	507	Юрьево 1	98
		Юрьево 2	99
		Яковлево 1	251
		Яковлево 2	252

ХРОНОЛОГИЧЕСКИЙ УКАЗАТЕЛЬ*

Мезолит		Кокуево 3, с.	129
Б. Молочное, с.	119	Кокуево 4, с.	130
Варзенга 4, с.	235	Кокуево 5, с.	131
Варзенга 5, с.	236	Колгора, с.	32
Верхник 4, с.	348	Красногорье 1, с.	382
Верхник 5, с.	349	Красногорье 4, с.	385
Верхник 7, с.	351	Красногорье 9, с.	390
Горчуха 17, с.	371	Красное-на-Волге 2, с.	254
Даравка, с.	237	Красное-на-Волге 3, с.	255
Заозерье, с.	18	Махрово 1, с.	137
Заря 1, с.	180	Медведки 1, п.	472
Заря 2, с.	181	Наумово, с.	40
Заря 3, с.	182	Некрасово, мест.	42
Заря 4, с.	183	Никола, п.	155
Заря 5, с.	184	Никола 1, с.	151
Заря 6, с.	185	Никола 2, с.	152
Заря 7, с.	186	Никола 3, с.	153
Заря 8, с.	187	Никола 4, с.	154
Заря 9, с.	188	Орлово, с.	62
Заря 10, с.	189	Подольское 1, п.	332
Заря 11, с.	190	Поповка 1, с.	141
Заря 12, с.	191	Поповка 2, с.	142
Заря 13, с.	192	Сельцо, п.	76
Заря 14, с.	193	Спас, п.	78
Захарино, с.	451	Уварово 3, с.	85
Ильинское 1, с.	238	Умиленье, п.	212
Ильинское 2, с.	239	Федоровское, п.	508
Ильинское 3, с.	240	Филино, с.	86
		Черменино, с.	247

* В настоящем указателе для обозначения типов археологических памятников приняты следующие сокращения: гор. — городище; г.м. — грунтовый могильник; жел. маст. — железодельная мастерская; к. — курган; к.м. — курганный могильник; мест. — местонахождение; п. — поселение; сел. — селище; с. — стоянка. В указателе представлены только основные наименования памятников.

Шаблово, с.	249	Варзенга 3, с.	234
Юрьево 2, с.	99	Варзенга 4, с.	235
		Варзенга 5, с.	236
		Великуша 1, с.	343
		Великуша 2, с.	344
		Верхник 1, с.	345
		Верхник 2, с.	346
		Верхник 3, с.	347
		Верхник 4, с.	348
		Верхник 5, с.	349
		Верхник 6, с.	350
		Верхник 7, с.	351
		Верхник 8, с.	352
		Волково 1, с.	281
		Волково 2, с.	282
		Волково 3, с.	283
		Волково 4, с.	284
		Воскресенское 1, с.	172
		Воскресенское 2, с.	173
		Воскресенское 3, с.	174
		Выломы 1, с.	353
		Выломы 2, с.	354
		Гавриловское 1, с.	484
		Гавриловское 2, с.	485
		Галич 1, с.	157
		Галич 2, с.	158
		Галич 3, с.	159
		Гомониха 1, с.	285
		Гомониха 2, с.	286
		Гомониха 3, с.	287
		Гомониха 4, с.	288
		Горчуха 1, с.	355
		Горчуха 2, с.	356
		Горчуха 3, с.	357
		Горчуха 4, с.	358
		Горчуха 5, с.	359
		Горчуха 6, с.	360

Неолит

Горчуха 7, с.	361	Ильинское 2, с.	239
Горчуха 8, с.	362	Ильинское 3, с.	240
Горчуха 9, с.	363	Ильинское 4, с.	241
Горчуха 10, с.	364	Ильинское 5, с.	242
Горчуха 11, с.	365	Карнахино 1, с.	309
Горчуха 12, с.	366	Карнахино 2, с.	310
Горчуха 13, с.	367	Карнахино 3, с.	311
Горчуха 14, с.	368	Карнахино 4, с.	312
Горчуха 15, с.	369	Карнахино 5, с.	313
Горчуха 16, с.	370	Качалка, п.	31
Горчуха 17, с.	371	Качалка 1, с.	29
Горчуха 18, с.	372	Качалка 2, с.	30
Григорьевское, с.	488	Кишино 1, с.	462
Густомесово. Дербилка, с.	292	Кишино 2, с.	463
Даравка, с.	237	Кишино 3, с.	464
Домань, с.	373	Кишино 4, с.	465
Дренево, с.	294	Кишино 5, с.	466
Елкотово, с.	297	Кишино 6, с.	467
Ефино, с.	374	Кишино 7, с.	468
Завал, с.	179	Кишино 8, с.	469
Задубье 1, с.	13	Козлово, п.	380
Задубье 2, с.	14	Кокуево 1, п.	133
Задубье 3, с.	15	Кокуево 1, с.	127
Задубье 4, с.	16	Кокуево 2, с.	128
Заречье 1, с.	377	Кокуево 3, с.	129
Заречье 2, с.	378	Кокуево 4, с.	130
Заря 1, с.	180	Кокуево 6, с.	132
Заря 2, с.	181	Коровново, с.	452
Заря 3, с.	182	Коряково, п.	34
Заря 4, с.	183	Коряково, с.	33
Заря 6, с.	184	Космынино 1, с.	439
Здемирово 2, п.	306	Космынино 2, с.	440
Иванниково 1, с.	20	Красногорье 1, с.	382
Иванниково 2, с.	21	Красногорье 2, с.	383
Иванниково 3, с.	22	Красногорье 3, с.	384
Игодово. Половчинская, с.	446	Красногорье 5, с.	386
Ильинское 1, с.	238	Красногорье 6, с.	387

Красногорье 7, с.	388	Оганино 6, п.	52
Красногорье 8, с.	389	Оганино 12, п.	58
Красное-на-Волге 1, с.	253	Оганино 15, п.	61
Красное-на-Волге 2, с.	254	Орехово 1, с.	200
Красное-на-Волге 3, с.	255	Орехово 2, с.	201
Красное-на-Волге 4, с.	256	Орехово 3, с.	202
Красное-на-Волге 5, с.	257	Орехово 4, с.	203
Красное-на-Волге 6, с.	258	Орехово 5, с.	204
Красное-на-Волге 7, с.	259	Пантусово, с.	63
Кучумовка, п.	195	Подольское 1, п.	332
Кучумовка, с.	194	Поповка. Сайма, п.	143
Лунево, с.	38	Поповка 1, с.	141
Марковица, с.	393	Починок 1, с.	205
Махрово, п.	140	Починок 2, с.	206
Махрово 1, с.	137	Починок 3, с.	207
Махрово 2, с.	138	Рязаново 1, с.	448
Махрово 3, с.	139	Рязаново 2, с.	449
Медведки 1, п.	472	Сельцо 1, с.	74
Медведки 2, п.	473	Сельцо 2, с.	75
Могилево, с.	394	Сокольское, с.	402
Наумово, с.	40	Сосновка 1, с.	403
Некрасово, мест.	42	Сосновка 2, с.	404
Некрасово, с.	41	Сосновка 3, с.	405
Нелидово, с.	489	Сосновка 4, с.	406
Никола 1, с.	151	Сосновка 5, с.	407
Никола 2, с.	152	Сосновка 6, с.	408
Николо-Макарово, с.	399	Сосновка 7, с.	409
Новосельское. Кордон, с.	327	Сосновка 8, с.	410
Новоселки, с.	401	Спас, п.	78
Ножкино 1, с.	492	Спасское, с.	458
Ножкино 2, с.	493	Сунгурово 2, п.	341
Носково, с.	474	Сынково, с.	208
Оганино 1, с.	43	Турыково 1, с.	497
Оганино 2, с.	44	Турыково 2, с.	498
Оганино 3, с.	45	Турыково 3, с.	499
Оганино 4, с.	46	Турыково 4, с.	500
Оганино 5, п.	51	Турыково 5, с.	501

Уварово 1, с.	83	Демьяновское, п.	177
Уварово 2, с.	84	Ефино, п.	375
Уварово 3, с.	85	Здемирово 1, п.	305
Ужуга, с.	246	Здемирово 2, п.	306
Умиленье, п.	212	Кишино 1, п.	470
Умиленье. Пристань «Уми- ленье», с.	211	Кишино 2, п.	471
Успенье, с.	216	Козлово, п.	380
Федоровское, п.	508	Кокуево 1, п.	133
Федоровское 1, с.	502	Кокуево 2, п.	134
Федоровское 2, с.	503	Кокуево 3, п.	135
Федоровское 3, с.	504	Коряково, п.	34
Федоровское 4, с.	505	Красногорье, п.	391
Федоровское 5, с.	506	Кузьмино, п.	318
Федоровское 6, с.	507	Махрово, п.	140
Филино, с.	86	Медведица, п.	514
Чёлсма 1, с.	218	Медведки 1, п.	472
Чёлсма 2, с.	219	Медведки 2, п.	473
Чёлсма 3, с.	220	Нежитино, п.	395
Чёлсма 4, с.	221	Нежитино, к.	398
Чёлсма 5, с.	222	Некрасово, мест.	42
Шунга, с.	88	Нелидово 1, п.	490
Шунга 3, п.	91	Нелидово 2, п.	491
Щербинино 1, п.	223	Ножкино, п.	494
Щербинино 2, п.	224	Носково, п.	475
Юрьево 1, с.	98	Оганино 1, п.	47
Юрьево 2, с.	99	Оганино 2, п.	48
Яковлево 1, с.	251	Оганино 3, п.	49
Яковлево 2, с.	252	Оганино 4, п.	50
		Оганино 5, п.	51
		Оганино 6, п.	52
		Оганино 7, п.	53
		Оганино 8, п.	54
		Оганино 9, п.	55
		Оганино 10, п.	56
		Оганино 11, п.	57
		Оганино 12, п.	58
		Оганино 13, п.	59
Эпоха бронзы			
Акатово. Усть-Пеженга, п.	231		
Аксеново. Паново городище, п.	512		
Бараново, п.	117		
Боровиково, г.м.	270		
Быки, п.	170		

Оганино 14, п.	60	Городищево, гор.	420
Оганино 15, п.	61	Гусево. Сезеневское, гор.	421
Отрада, п.	328	Княгинино, сел.	126
Подольское 1, п.	332	Коряково, п.	34
Подольское 2, п.	333	Кострома, гор.	1
Саметь 1, п.	72	Кучумовка, п.	195
Саметь 2, п.	73	Леонтьево, сел.	426
Сельцо, п.	76	Лихарево 2, сел.	197
Спас, п.	78	Минское, гор.	39
Сунгурово 1, п.	340	Никола, п.	155
Сунгурово 2, п.	341	Новинское, гор.	103
Умиленье, п.	212	Оганино 5, п.	51
Федоровское, п.	508	Оганино 6, п.	52
Чахово, мест.	104	Оганино 14, п.	60
Шунга 1, п.	89	Оганино 15, п.	61
Шунга 2, п.	90	Одоевское, гор.	515
Шунга 3, п.	91	Рапоново, гор.	245
Шунга 4, п.	92	Старошангское, гор.	516
Шунга 5, п.	93	Троицкое, гор.	517
Шунга 6, п.	94	Трубинка, сел.	342
Шунга 7, п.	95	Туровское 2, сел.	210
Шунга 8, п.	96	Умиленье, п.	212
Щербинино 1, п.	223	Унжа 3, сел.	416
		Унорож, гор.	214
		Унорож, сел.	215
		Федоровское, п.	508
		Хохлянки, сел.	227

Ранний железный век

Аверьяновка, сел.	230
Борщино, сел.	8
Брюхово. Курган, гор.	165
Брюхово 2, сел.	167
Брюхово 3, сел.	168
Бухарино, гор.	459
Быки, п.	170
Воскресенское 1, сел.	175
Галич 1, гор.	160
Городищи, гор.	11

**Раннее средневековье
(2-я пол. 1-го тыс. н.э.)**

Б. Молочное, г.м.	121
Б. Молочное, сел.	120
Брюхово 1, сел.	166
Брюхово 3, сел.	168
Бухарино, гор.	459

Бухарино 1, сел.	460	Б. Молочное, г.м.	121
Бухарино 2, сел.	461	Б. Сандогора, сел.	7
Воскресенское 1, сел.	175	Боровиково 1, сел.	267
Гусево. Сезеневское, гор.	421	Боровиково 1, к.м.	271
Елизарово 2, сел.	424	Боровиково 2, к.м.	272
Княгинино, сел.	126	Боровиково 3, к.м.	273
Конново. Дурасовское, гор.	317	Боровиково 4, к.м.	274
Кузьмино 2, сел.	320	Боровиково 5, к.м.	275
Лихарево 1, сел.	196	Боровиково 6, к.м.	276
Минское, гор.	39	Боровиково 7, к.м.	277
Новинское, гор.	103	Боровиково 8, к.м.	278
Одоевское, гор.	515	Боровиково. Турыгино 1, к.м.	279
Паршуки, сел.	476	Боровиково. Турыгино 2, к.м.	280
Попово, г.м.	432	Брюхово 1, сел.	166
Попово. Поповское, гор.	429	Брюхово 4, сел.	169
Попово 1, сел.	430	Вангино 1, сел.	122
Попово 2, сел.	431	Вангино 2, сел.	123
Рапоново, гор.	245	Васильевское 1, к.м.	9
Спас 2, сел.	147	Васильевское 2, к.м.	10
Сунгурово 2, п.	341	Великое Село, сел.	419
Троицкое, гор.	517	Воскресенское 1, сел.	175
Туровское 1, сел.	209	Гавриловское 1, сел.	486
Умиленье, сел.	213	Гавриловское 2, сел.	487
Унорож, гор.	214	Галич, ист. культ. слой	161
Унорож, сел.	215	Гомониха, сел.	289
Хохлянки, сел.	227	Гомониха, к.м.	290
Ямково 2, сел.	101	Гореславка, к.м.	291
		Гороженица, к.м.	12
		Густомесово, к.м.	293
		Давыдово, к.м.	422
		Дренево, к.м.	295
		Елизарово 1, сел.	423
		Елкотово 1, к.м.	299
		Елкотово 2, к.м.	300
		Елкотово 3, к.м.	301
		Елкотово 5, к.м.	303
		Журавлево, сел.	376

**Развитое средневековье
(XI—XIII вв.)**

Аверьяновка, сел.	230
Александрово, к.м.	261
Б. Андрейково 1, к.м.	263
Б. Андрейково 2, к.м.	264
Б. Лисицино, сел.	418

Задубье, сел.	17	Подолец 2, сел.	67
Залогино, к.м.	304	Поповка, сел.	144
Ивакино, к.м.	19	Попово 2, сел.	431
Ивановское, сел.	379	Пьянково, к.м.	70
Игодово, сел.	447	Руболдино, к.м.	71
Иконниково. Сенино, к.м.	308	Русиново, сел.	335
Калинки. Репьево, к.м.	454	Русиново. Ворошилиха, к.м.	336
Карнахино, сел.	314	Семеново, к.м.	77
Карпово 1, к.м.	23	Семеново, п.	156
Карпово 3, к.м.	25	Сосновка 1, сел.	411
Карпово 4, к.м.	26	Сосновка 2, сел.	412
Карпово 5, к.м.	27	Спас, п.	78
Карпово 6, к.м.	28	Становщиково, к.м.	79
Карьково, сел.	425	Степурино, сел.	338
Кокуево, сел.	136	Сулятино, к.м.	80
Конево. Кумпол, сел.	513	Сунгурово 2, п.	341
Кострома, ист. культ. слой	2	Таранино, к.м.	81
Красногорье, сел.	392	Татариново, к.м.	82
Кузьмино 1, сел.	319	Тетеринское, сел.	444
Куликово 1, сел.	36	Тимошкино, сел.	149
Лихарево 1, сел.	196	Туровское 1, сел.	209
Лихарево 3, сел.	198	Умиленье, сел.	213
Лужки. Стоголовле, к.м.	441	Унжа, гор.	413
Марьинское 1, к.м.	322	Унжа 2, сел.	415
Марьинское 2, к.м.	323	Унорож, гор.	214
Марьинское 3, к.м.	324	Успенье, сел.	217
Митьково, сел.	225	Федоровское 1, сел.	509
Нежитино 1, сел.	396	Чижево, к.м.	87
Нежитино 2, сел.	397	Чухлома, ист. культ. слой	477
Нелидово, к.м.	325	Юрьевка, к.м.	97
Нерехта, ист. культ. слой	434	Ямково 3, сел.	102
Николо-Макарово, сел.	400		
Никульское, к.м.	442		
Ножкино, гор.	495		
Оганино 5, п.	51		
Песиково 1, к.м.	64		
Подвигалиха, сел.	428		
Подолец 1, сел.	66		

**Развитое и позднее средневековье
(XIV—XVII вв.)**

Аверьяновка, сел.	230
Асташево, сел.	4

Бакшейка, сел.	6	Подолец 2, сел.	67
Бараново, сел.	118	Поповка. Сайма, п.	143
Б. Сандогора, сел.	7	Прибытково, сел.	145
Б. Лисицино, сел.	418	Пьянково, сел.	68
Б. Молочное, сел.	120	Семеново, п.	156
Боровиково 2, сел.	268	Солигалич, ист. культ. слой	450
Боровиково 3, сел.	269	Спас 1, сел.	146
Буй, гор.	114	Старостино, сел.	148
Буй, сел.	115	Судиславль, ист. культ. слой	453
Быки, сел.	171	Сунгурово 2, п.	341
Вантино 1, сел.	122	Суховская. Георгиевское, гор.	433
Вантино 2, сел.	123	Тетеринское, сел.	444
Великое Село, сел.	419	Троица, сел.	445
Воскресенское 2, сел.	176	Трубинка, сел.	342
Гавриловское 1, сел.	486	Туровское 1, сел.	209
Галич, ист. культ. слой	161	Унжа, гор.	413
Глебовское, сел.	124	Унжа 1, сел.	414
Дьяконка, сел.	125	Унжа 2, сел.	415
Елгинино. Шемякино, гор.	178	Унорож, гор.	214
Елкотово, сел.	298	Успенье, сел.	217
Ивановское, сел.	379	Федоровское 1, сел.	509
Карнахино, сел.	314	Федоровское 2, сел.	510
Карьково, сел.	425	Федоровское 3, сел.	511
Качалка, п.	31	Холм, сел.	150
Козлово, сел.	381	Черменино, сел.	248
Конево. Кумпол, сел.	513	Чухлома, ист. культ. слой	477
Конищево, сел.	316	Шоргутово, сел.	250
Кострома, ист. культ. слой	2	Шунга 1, п.	89
Куликово 2, сел.	37	Щербинино 2, п.	224
Нежитино 2, сел.	397	Ямково 1, сел.	100
Нерехта, ист. культ. слой	434	Ямково 2, сел.	101
Никулькино, сел.	326	Ямково 3, сел.	102
Ножкино, гор.	495		
Овсянниково. Идское, гор.	496		
Павлово, сел.	243		
Палкино, сел.	244		
Перхурово, сел.	329		
Подвигалиха, сел.	428		

**Памятники, не имеющие
точной датировки**

Акулово, к.м.	3
Давыдовское 1, к.м.	435

Давыдовское 2, к.м.	436	Лукино, к.м.	457
Давыдовское 3, к.м.	437	Митьково, к.м.	226
Давыдовское 4, к.м.	438	Мослово, к.м.	427
Дурасово, к.м.	296	Ожегино, к.	199
Елкотово 4, к.м.	302	Першутино, к.м.	330
Иконниково, к.м.	307	Песиково 2, к.м.	66
Карнахино, к.	315	Погост Барский, к.м.	331
Карпово 2, к.м.	24	Пречистое, к.м.	334
Климцево. Могилки, к.м.	455	Пьянково, жел. маст.	69
Крутик. Юрново, к.м.	35	Радилово, к.	443
Кузьмино, к.м.	321	Светочева Гора, к.	337
Лазарево, к.м.	456	Степурино, к.м.	339

УКАЗАТЕЛЬ НЕСОХРАНИВШИХСЯ АРХЕОЛОГИЧЕСКИХ ПАМЯТНИКОВ*

Акулово, к.м.	8	Васильевское 5, к.м., XII— XIII вв.	14
Александрово, к.м., XI— XIII вв.	65	Вежи. Борань, п., неолит, эпоха брон- зы, р.ж.в., VIII—X вв.	15
Андреевское, к.м.	126	Воеводский, к. — см. Холм. Воевод- ский, к.	
Антоновское 1, к.м., XII— XIII вв.	66	Володино, гор.	121
Антоновское 2, к.м., XII— XIII вв.	67	Володино, к.м., XII—XIII вв.	122
Антоновское 3, к.м., XII— XIII вв.	68	Высоково, к.м.	104
Бакшейка, к.м.	9	Галич, к.м., XII—XIII вв.	59
Б. Андрейково 1, к.м., XII— XIII вв.	69	Галичская стоянка, п. — см. Туров- ское (Галичское, Галичская сто- янка, Заячий бугор, Заячья гор- ка), п.	
Б. Андрейково 2, к.м., XII— XIII вв.	70	Галичское, п. — см. Туровское (Га- личское, Галичская стоянка, Зая- чий бугор, Заячья горка), п.	
Борань, п. — см. Вежи. Борань, п.		Говядиновский, г.м. — см. Кострома. Говядиновский, г.м.	
Борисовское, с., неолит	120	Говядиновское, п. — см. Кострома. Говядиновское, п.	
Бугорки, п. — см. Шокша. Бугорки (Бугорок), п.		Горки 1, к.м., XII—XIII вв.	16
Бугорок, п. — см. Шокша. Бугорки (Бугорок), п.		Горки 2, к.м., XII—XIII вв.	17
Буяково, к.м.	127	Горки 3, к.м., XII—XIII вв.	18
Васильевское 1, к.м., XII— XIII вв.	10	Горохово, к.	105
Васильевское 2, к.м., XII— XIII вв.	11	Григорово, к.м.	71
Васильевское 3, к.м., XII— XIII вв.	12	Гридино 1, к.м., XII—XIII вв.	72
Васильевское 4, к.м., XII— XIII вв.	13	Гридино 2, к.м., XII—XIII вв.	73
		Гридино 3, к.м., XII—XIII вв.	74
		Дедюково, к.м.	75

* В настоящем указателе для обозначения типов археологических памятников приняты следующие сокращения: г.м. — грунтовый могильник; гор. — городище; к. — курган; к.м. — курганный могильник; п. — поселение; с. — стоянка; сел. — селище.

Демидково, к.м., XII—XIII вв.	76	Коробово 3 (Сеча), к.м., XII—XIII вв.	86
Деньгино, к.м., XII—XIII вв.	19	Коряково (У з-да «Мотордеталь»), к.м., XII—XIII вв.	29
Дербино, к.м.	20	Кострома. Говядиновское, п., эпоха бронзы, 2-я пол. 1-го тыс. н.э.	1
Дмитриевка, к.м.	106	Кострома. Говядиновский, г.м., эпоха бронзы	2
Дренево, к.м. XII—XIII вв.	77	Кострома, сел., сер. — 2-я пол. 1-го тыс. н.э.	3
Дубены, к.м., XI—XIII вв.	107	Кострома 1, к.м., XII—XIII вв.	4
Дудино (Стоянка на р. Юг), п., неолит, эпоха бронзы, р.ж.в.	128	Кострома 2, к.м., XII—XIII вв.	5
Дьяково, к.м.	108	Кострома 3, к.м., XII—XIII вв.	6
Елкотово 1, к.м., XII—XIII вв.	78	Кострома, к.	7
Елкотово 2, к.м., XII—XIII вв.	79	Крутица 1, с., неолит	129
Заовражье, к.м., XII—XIII вв.	80	Крутица 2, с., неолит	130
Заячий бугор, п. — см. Туровское (Галичское, Галичская стоянка, Заячий бугор, Заячья горка), п.		Крутица, п., неолит, эпоха бронзы, р.ж.в.	131
Заячья горка, п. — см. Туровское (Галичское, Галичская стоянка, Заячий бугор, Заячья горка), п.		Кузьмино, к.м., XII—XIII вв.	87
Золотуха, к.м. — см. Коробово 1 (Золотуха), к.м.		Кулиги, к.м.	112
Ивакино, к.м., XII—XIII вв.	21	Куликово 1, к.м., XII—XIII вв.	30
Иванниково, к.м., XII—XIII вв.	22	Куликово 2, к.м., XII—XIII вв.	31
Иконниково, к.м.	81	Леоново, гор.	123
Ильинское, к.м., XII—XIII вв.	23	Лысая 1, к.м., XII—XIII вв.	32
Кадый, гор.	62	Лысая 2, к.м., XI—XIII вв.	33
Калинино, к.м.	24	Лысая, к.	34
Калищи, к., XII—XIII вв.	109	Макарово, к.м.	35
Карнахино, с., мезолит, неолит	82	Марфино 1, к.м., XII—XIII вв.	88
Катково, к.м.	25	Марфино 2, к.м., XII—XIII вв.	89
Качалово 1, к.м., XII—XIII вв.	26	Меленки, к.м.	36
Качалово 2, к.м., XII—XIII вв.	27	Мельниково, к.м., XII—XIII вв.	113
Клобушнево, к.м.	28	Минское, к.м., XII—XIII вв.	37
Ковалево, к.м., XII—XIII вв.	83	Могильцы, к.м. — см. Коробово 2 (Могильцы), к.м.	
Коробово 1 (Золотуха), к.м., XII—XIII вв.	84	Мыльниково, к.м., XII—XIII вв.	90
Коробово 2 (Могильцы), к.м., XII—XIII вв.	85	Нелидово, к.м., XII—XIII вв.	91
		Никулино, к.м., XII—XIII вв.	38

Овинцы, п., неолит, эпоха бронзы	39	Тетеринское, к.м.	115
Пахомьево, к.м.	40	Турабьево, к.м.	48
Пепелино, к.м., XI—XIII вв.	41	Турово 1, к.м., XII—XIII вв.	63
Погост Барский, к.м., XII—XIII вв.	92	Турово 2, к.м., XII—XIII вв.	64
Подольское, г.м., 2-я пол. 1-го тыс. н.э.	93	Туровское (Галичское, Галичская стоянка, Заячий бугор, Заячья горка), п., неолит, эпоха бронзы, р.ж.в.	60
Подъельнево, к.м., XII—XIII вв.	94	Убебиново, к.м.	49
Поповка. Святое озеро 1, с., неолит	55	У з-да «Мотордеталь», к.м. — см. Коряково (У з-да «Мотордеталь»), к.м.	116
Поповка. Святое озеро 2, с., неолит	56	Фомкино, к.м.	116
Поповка. Святое озеро 3, с., неолит	57	Харитоново 1, к.м., XII—XIII вв.	99
Поповка. Святое озеро 4, с., неолит	58	Харитоново 2, к.м.	100
Починниково, к.м., XII—XIII вв.	42	Холм, к.м.	124
Пустошка, к.м., XII—XIII вв.	43	Холм. Воеводский, к.	125
Рыжово, к.м., XII—XIII вв.	95	Черемискино 1, к.м., XII—XIII вв.	101
Самычево, к.м., XII—XIII вв.	44	Черемискино 2, к.м., XII—XIII вв.	102
Свотиново, к.м., XII—XIII вв.	45	Черная, к.м.	117
Святое озеро — см. Поповка		Чижово 1, к.м., XII—XIII вв.	50
Сеча, к.м. — см. Коробово 3 (Сеча), к.м.		Чижово 2, к.м., XII—XIII вв.	51
Сидоровское, к.м.	96	Шерка, к.м., XII—XIII вв.	118
Спас-Тимофеевское, к.	97	Шестково, к.м., XII—XIII вв.	119
Становщиково, к.м., XI—XIII вв.	46	Шокша. Бугорки (Бугорок), п., эпоха бронзы, р.ж.в.	61
Стоянка на р. Юг, п. — см. Дудино (Стоянка на р. Юг), п.		Шунга, п., неолит, эпоха бронзы, р.ж.в.	52
Судай, гор.	132	Юркино к.м.	103
Сумароково, к.м., XII—XIII вв.	98	Юрьевка 1, к.м., XII—XIII вв.	53
Татаринино, к.м., XII—XIII вв.	47	Юрьевка 2, к.м., XII—XIII вв.	54
Татьянино, к.м., XII—XIII вв.	114		

СПИСОК ИЛЛЮСТРАЦИЙ

- Рис. 1.* Костромская обл. Административно-территориальное деление. 1 — Солигаличский р-н; 2 — Чухломской р-н; 3 — Кологривский р-н; 4 — Межевский р-н; 5 — Пыщугский р-н; 6 — Павинский р-н; 7 — Вохомский р-н; 8 — Октябрьский р-н; 9 — Буйский р-н; 10 — Галичский р-н; 11 — Антроповский р-н; 12 — Парфеньевский р-н; 13 — Нейский р-н; 14 — Мантуровский р-н; 15 — Шарьинский р-н; 16 — Поназыревский р-н; 17 — Костромской р-н; 18 — Сусанинский р-н; 19 — Судиславский р-н; 20 — Островский р-н; 21 — Кадыйский р-н; 22 — Нерехтский р-н; 23 — Красносельский р-н; 24 — Нерехтский р-н
- Рис. 2.* Кремневые орудия эпохи мезолита. 1, 2 — наконечники стрел; 3 — сверло; 4 — сверло с резцовым сколом; 5—8 — геометрические формы; 9, 10 — острия, проколки; 11—13 — резцы; 14—16 — вкладыши; 17—20 — скребки; 21 — нож; 22—24 — ножевидные пластины; 25—26 — скобели; 27—29 — нуклеусы. 1, 3, 9, 10, 16, 18, 28, 29 — Умиленье; 2, 14 — Медведки, ст. Водыш; 4, 7, 8, 15, 17, 20, 22, 23, 25, 26 — Федоровское пос. 1; 5, 6, 13, 19 — Сельцо, ст. 3; 21 — Медведки, ст. Шача; 24 — Святое оз.; 27 — Поповка
- Рис. 3.* Керамика эпохи неолита, пос. 1 у д. Федоровское. 1, 2 — сосуды с ямочно-гребенчатым орнаментом; 3, 4 — керамика галичского типа
- Рис. 4.* Кремневые и каменные орудия эпохи позднего неолита. 1—5 — наконечники стрел; 6—9 — комбинированные орудия (ножи-скребки); 10, 11 — тесла. 1—7 — ст. Борань; 8 — ст. Станок 1. 1—9 — кремь; 10, 11 — сланец
- Рис. 5.* Керамика эпохи бронзы. 1—3 — позднее волосово; 4 — волосовский сосуд, фатьяноидный по форме и орнаменту. 1—3 — ст. Борань; 4 — ст. Станок 1
- Рис. 6.* Галичский клад. 1—5 — фигурки и головки идолов; 6 — вислообушный топор; 7—10 — ножи; 11—13 — зооморфные фигурки; 14 — рукоять ножа (?) в виде головы ящера; 15 — очковидная подвеска; 16 — браслет; 17 — кинжал. Медь, бронза
- Рис. 7.* Фатьяновская культура. Горкинский могильник. 1, 3 — керамические сосуды; 2 — боевой топор, диорит
- Рис. 8.* Ранний железный век. Керамика с сетчатым орнаментом из Минского городища
- Рис. 9.* Сосуды раннего железного века. 1—3, 5 — Оганино, ст. Ватажка; 4 — Оганино, ст. Станок 2; 6 — Минское городище
- Рис. 10.* Изделия из металла раннего железного века. Минское городище. 1 — нож; 2—4 — наконечники стрел; 5 — пешня; 6 — гривна. 1—5 — железо; 6 — бронза
- Рис. 11.* Костромские курганы. Головные и шейные украшения. 1—3 — гривны; 4—9 — височные кольца; 1, 7 — ус. Погорелка; 3, 10 — Татариново; 4 — Боровиково (Турьгино 1); 5 — Елкотово 1, Пьянково, Татариново; 7, 8 — Гореславка, ус. Погорелка; 2, 9 — Залогино
- Рис. 12.* Костромские курганы. Нагрудные украшения. 1—4 — лунницы; 5—10, 12, 13 — монетовидные подвески; 11 — решетчатая подвеска; 2 — Пьянково (?); 3, 11 — ус. Подольское 1 и 2; 9 — Тимонино; 12, 13 — Погост Барский
- Рис. 13.* Костромские курганы. Подвески с христианскими символами. 1 — образок; 2, 3 — круглые крестовключенные; 4—10 — крестовидные. 1 — Гридино; 2 — Б. Андрейково, Гридино; 4 — Пьянково; 8 — Семеново, Боровиково (Турьгино 1); 9 — Елкотово 1
- Рис. 14.* Костромские курганы. 1—7 — браслеты; 8—11 — перстни
- Рис. 15.* Костромские курганы. Шумящие подвески. 1 — треугольная ажурная; 2 — треугольная спиралевидная; 3 — треугольная колечковая; 4 — Ф-образная; 5 — конусовидная. 1 — Татариново; 2, 3 — Боровиково 3 (Исаева круча); 4 — Куликово; 5 — Боровиково (ус. Подольское 1), Залогино
- Рис. 16.* Костромские курганы. 1—4 — зооморфные подвески; 5 — индивидуальная форма. 1 — Васильевское 1; 2, 5 — Залогино, Куликово; 3 — Б. Андрейково (Тимонино 3); 4 — Пьянково
- Рис. 17.* Костромские курганы. Игольники. 1, 2, 4 — горизонтальные; 3 — горизонтальный индивидуальной формы; 5 — вертикальный ножевидный. 1 — Васильевское; 2 — Пьянково; 3 — Терешино 3; 4 — Семеново; 5 — Елкотово 1
- Рис. 18.* Костромские курганы. Фибулы и предметы поясного набора. 1 — фибула щитковая круглая; 2—5 — фибулы подковообразные; 6, 7, 10—12 — пряжки кольцевые и рамчатые; 8, 9 — поясные кольца. 1, 4, 5 — Елкотово 1, 2; 2, 10 — Татариново; 3 — Васильевское 1; 12 — Нелидово
- Рис. 19.* Костромские курганы. Оружие, орудия труда и предметы быта. 1, 2 — наконечники копья и сулицы; 3 — наконечник стрелы; 4 — булава; 5, 6 — топоры рабочие; 7 — игла с кольцевым навершием; 8—10 — кресала калачевидное и овальные; 11 — серп; 12 — коса-горбушка. 1—4 — Пьянково; 5 — Боровиково (Турьгино); 6 — Б. Андрейково (Тимонино 1); 7, 11 — Татариново; 9 — Марьинское
- Рис. 20.* План Коряковского городища у б. д. Городище в правобережном р-не г. Кострома
- Рис. 21.* Вид Старого города с Успенским собором с юго-запада в XIX в.
- Рис. 22.* Г. Кострома. Схема средневековых укреплений города (по И.В.Баженову). А — Старый город; Б — Новый город; В — местоположение крепости XIII в.; Г — Настасьинский монастырь. Башни: 1 — Спасская воротная; 2 — Средняя «от торгу»; 3 — Воскресенская наугольная; 4 — Ильинская воротная; 5 — Борисоглебская средняя; 6 — Дебринская; 7 — Волжская наугольная; 8 — Выводная с водяными воротами; 9 — Отводная; 10 — «От воды»; 11 — Волжская наугольная с рукавом; 12 — «С рукавом против мыту»; 13 — Тайничная; 14 — Против соборной церкви; 15 — Угловая у Спасских ворот; 16 — Никольская воротная; 17 — Средняя; 18 — Предтеченская 1-я; 19 — Предтеченская 2-я; 20 — Предтеченская угловая воротная с двумя мостами; 21 — Сульская; 22 — Васильевская выводная; 23 — Исаковская; 24 — Дмитриевская; 25 — Благовещенская воротная

- Рис. 23. Археологические памятники Костромского р-на
- Рис. 23а. Археологические памятники Костромской низины (врезка 1 к рис. 23)
- Рис. 23б. Археологические памятники в низовьях рр. Кубань и Покша (врезка 2 к рис. 23)
- Рис. 24. Рукоять ножа из могильника у д. Пьянково. Бронза
- Рис. 25. Шумящая и коньковая подвески из могильника у д. Татариново. Бронза
- Рис. 26. Археологические памятники Антроповского р-на
- Рис. 27. Археологические памятники Буйского р-на
- Рис. 27а. Археологические памятники у г. Буй (врезка 1 к рис. 27)
- Рис. 28. Инвентарь погребений из могильника у д. Б.Молочное. 1, 2 — очковидные подвески; 3, 7 — шумящие цилиндрические подвески; 4 — спиральные пронизки; 5 — цепочка; 6 — перстень с привесками; 8 — бубенчик; 9 — браслет; 10—11 — перстни
- Рис. 29. Фибула кольцевая, ножи и игла с кольцевым навершием из могильника у д. Б.Молочное
- Рис. 30. Археологические памятники Вохомского р-на
- Рис. 31. Изделия из кремня из стоянок и поселения у с. Никола. 1, 2, 4, 6, 7 — ножевидные пластины; 3 — ножевидная пластина с резцовым сколом; 5 — нуклеус. 1, 2 — стоянка 1; 3, 4 — стоянка 4 (Красноборы 3); 5, 7 — пос. Красноборы 4
- Рис. 32. Археологические памятники Галичского р-на
- Рис. 32а. Археологические памятники в бассейне Галичского оз. (врезка 1 к рис. 32)
- Рис. 33. Схема расположения оборонительных сооружений древнего Галича
- Рис. 34. Птицевидная подвеска из селища 1 у с. Воскресенское
- Рис. 35. План городища «Шемякино городище» у д. Елгинино
- Рис. 36. План городища у с. Унорож
- Рис. 37. Металлические изделия из городища у с. Унорож. 1 — булавка с кольцевым навершием; 2—4 — височные кольца; 5—9 — привески колоколовидные и бутылчатые; 10, 11 — пронизки; 12—14 — перстни; 15 — цепочка; 16 — браслет; 17, 18 — бусы; 19, 20 — ножи; 21 — наконечник копья. 1—18 — бронза; 19—21 — железо
- Рис. 38. Костяные изделия из городища у с. Унорож. 1—3 — гребни; 4 — подвеска-лопаточка; 5 — фигурка птицы
- Рис. 39. Орудия труда литейщика из городища у с. Унорож. 1, 2 — тигель и фрагмент тигля; 3, 4 — фрагменты льячек; 5 — инструмент для зачистки отливок
- Рис. 40. Археологические памятники Кадыйского р-на
- Рис. 41. Археологические памятники Кологривского р-на
- Рис. 42. План городища у д. Рапоново
- Рис. 43. Археологические памятники Красносельского р-на
- Рис. 43а. Археологические памятники на рр. Покша и Сеньдега (врезка к рис. 43)
- Рис. 44. Деталь бронзового пояса (?) из курганного могильника у д. Гомониха. Случайная находка
- Рис. 45. Вещевые находки из Дурасовского городища у д. Конново. 1 — фибула; 2 — деталь шумящей подвески; 3 — пронизка; 4 — перстень; 5 — обрывок кольчуги; 6,

- 7 — литейные формы; 8, 9 — льячки. 1—4 — бронза; 5 — железо; 6, 7 — сланец; 8, 9 — керамика
- Рис. 46. Археологические памятники Макарьевского р-на
- Рис. 46а. Археологические памятники у с. Красногорье и пос. Горчуха (врезка 1 к рис. 46)
- Рис. 46б. Археологические памятники в низовьях р. Унжа (врезка 2 к рис. 46)
- Рис. 47. Археологические памятники Мантуровского р-на
- Рис. 48. Керамическая посуда из сооружений второго периода жизни на городище у д. Попово
- Рис. 49. Орудия труда из городища у д. Попово. 1, 2 — долота; 3 — зубило; 4 — кресало; 5 — пробойник; 6 — пешня; 7 — наковальня; 8 — ложкарь; 9 — удила; 10 — тесло; 11 — рыболовный крючок. Железо
- Рис. 50. Орудия труда и предметы вооружения из городища у д. Попово. 1, 2 — топоры-кельты; 3 — мотыга; 4—8 — наконечники стрел. Железо
- Рис. 51. Предметы литейного производства из городища у д. Попово. 1—3 — льячки; 4 — тигель; 5 — слиток из отходов литейного производства. 1—4 — керамика; 5 — серебро
- Рис. 52. Украшения из городища у д. Попово. 1—4 — шумящие подвески; 5 — пирамидальная подвеска; 6, 7 — птицевидные подвески; 8 — обломок гривны; 9 — браслет; 10 — височное кольцо; 11 — сьюльгама; 12 — якорьковая подвеска; 13, 14 — пронизки. 1—12, 14 — бронза; 13 — серебро
- Рис. 53. Предметы поясного набора из городища у д. Попово. 1 — сьюльгама; 2—5 — пряжки; 6 — наконечник пояса; 7 — поясные накладки. 1 — бронза, серебро; 2, 5, 7 — железо; 3, 4, 6 — бронза
- Рис. 54. Археологические памятники Межевского р-на
- Рис. 55. План городища у д. Суховская
- Рис. 56. Археологические памятники Нерехтского р-на
- Рис. 57. Археологические памятники Островского р-на
- Рис. 58. Кремневые и сланцевые орудия из стоянки Половчинская. 1, 2 — наконечники дротиков; 3, 4 — наконечники стрел; 5 — сверло; 6—8 — тесла; 9 — нож; 10, 11 — скребки; 12 — штамп
- Рис. 59. Археологические памятники Солигаличского р-на
- Рис. 60. Панорама г. Солигалича XVII в.
- Рис. 61. Археологические памятники Судиславского р-на
- Рис. 62. Археологические памятники Сусанинского р-на
- Рис. 63. Археологические памятники Чухломского р-на
- Рис. 63а. Археологические памятники в бассейне Чухломского оз. (врезка к рис. 63)
- Рис. 64. План городища у д. Овсянниково на р. Сундоба
- Рис. 65. Археологические памятники Шарьинского р-на
- Рис. 66. Кремневые орудия из стоянки у д. Аксеново. 1 — наконечник копья; 2 — наконечник стрелы; 3 — скребок

Рис. 67. План городища у с. Одоевское

Рис. 68. План городища у с. Троицкое

Рис. 69. Мужской инвентарь из могильника у д. Коряково. 1 — топор; 2, 3 — наконечники стрел; 4, 5 — ножи; 6, 9—11 — пряжки; 8 — поясное кольцо. 1—7 — железо; 8—10 — бронза

Рис. 70. Керамическая посуда из могильника у д. Коряково

Рис. 71. Женские украшения из могильника у д. Коряково. 1 — зооморфная подвеска; 2 — деталь головного венчика; 3, 4 — треугольные подвески; 5 — фибула кольцевая; 6 — колоколовидные подвески; 7—9 — височные кольца; 10 — перстень.
Бронза

СОДЕРЖАНИЕ

Предисловие.....	3
Список сокращений.....	7
Введение	11
Археологические памятники Костромской области	71
Кострома и Костромской район.....	71
Антроповский район.....	119
Буйский район.....	121
Вохомский район.....	136
Галичский район.....	140
Кадыйский район	169
Кологривский район	171
Красносельский район	179
Макарьевский район.....	210
Мантуровский район	229
Межевский район.....	242
Нерехтский район	245
Островский район	250
Солигаличский район.....	254
Судиславский район	257
Сусанинский район.....	261
Чухломской район	270
Шарьинский район	286
Несохранившиеся археологические памятники	293
Кострома и Костромской район.....	293
Буйский район.....	307
Галичский район.....	308
Кадыйский район	310
Красносельский район	310
Макарьевский район.....	317
Нерехтский район	317
Солигаличский район.....	319
Судиславский район	320

Сусанинский район.....	320
Чухломской район.....	320
Литература и архивные источники.....	322
Литература.....	322
Архивные источники.....	332
Систематический указатель.....	337
Хронологический указатель.....	349
Указатель несохранившихся археологических памятников.....	359
Список иллюстраций.....	362

151.....	Буйский район.....
156.....	Вохомский район.....
161.....	Галицкий район.....
169.....	Кадыйский район.....
171.....	Колодринский район.....
179.....	Красносельский район.....
210.....	Макраевский район.....
229.....	Минусинский район.....
242.....	Мужевский район.....
245.....	Нерехтинский район.....
250.....	Островский район.....
254.....	Солтвлянский район.....
257.....	Судиславский район.....
261.....	Сусанинский район.....
270.....	Чухломской район.....
286.....	Шарьянский район.....
292.....	Несохранившиеся археологические памятники.....
293.....	Гострома и Гостромской район.....
307.....	Буйский район.....
308.....	Галицкий район.....
310.....	Кадыйский район.....
310.....	Красносельский район.....
317.....	Макраевский район.....
321.....	Нерехтинский район.....
329.....	Солтвлянский район.....
330.....	Судиславский район.....