

М.350.2

Агрономъ В. Х. Алексѣевъ.



**ЕДИНОЛИЧНОЕ ЗЕМЛЕУСТРОЙСТВО**  
**И**  
**агрономическая помощь отрубникамъ**  
**и хуторянамъ**  
**въ Костромской губерніи.**

---

Агрономъ В. А. Алексѣевъ.

**Единоличное Землеустройство  
и агрономическая помощь отрубникамъ  
и хуторянамъ  
въ Костромской губернии.**

---

---

Издание Агрономическаго Отдѣла  
Костромской Губернскаго Землеустроительной Комиссiи.

## ОГЛАВЛЕНІЕ.

	Стр.
Отъ составителя . . . . .	3
Землеустройство въ губерніи . . . . .	5
Ссуды и пособія           » . . . . .	14
Агрономическая помощь въ губерніи . . . . .	18
Буйскій уѣздъ . . . . .	22
Варнавинскій уѣздъ . . . . .	27
Ветлужскій           » . . . . .	33
Галичскій           » . . . . .	43
Кинешемскій       » . . . . .	48
Кологривскій       » . . . . .	53
Костромской       » . . . . .	58
Макарьевскій       » . . . . .	65
Нерехтскій         » . . . . .	68
Солгаличскій       » . . . . .	72
Чухломскій         » . . . . .	77
Юрьевецкій         » . . . . .	87
Костромской Отдѣлъ И. Р. О-ва садоводства и огородничества	92

### П р и л о ж е н і я :

- 1) Агрономическіе участки въ Костромской губ. и распределе-  
ніе по нимъ единоличныхъ владѣній на 1 янв. 1915 г. . . . . 95
- 2) Хуторскія и отрубныя хозяйства, образованныя при содѣйствіи  
крестьянскаго поземельнаго банка . . . . . 104
- 3) Списокъ селеній съ единоличными хозяйствами, образова-  
нными при содѣйствіи землеустроительныхъ комиссій на 1 ян-  
варя 1915 г. . . . . 107
- 4) Картограмма и діаграммы.





### Отъ составителя.

Цѣль настоящаго обзора—подвести итоги единоличнаго землеустройства въ Костромской губ. къ 1 янв. 1915 г. и намѣтить въ отдѣльныхъ уѣздахъ районы наибольшаго отрубнаго и хуторскаго расселенія, вмѣстѣ съ тѣмъ дать сводку ассигнованій Центрального Вѣдомства на агрономическую помощь въ районахъ землеустройства за время съ 1910 по 1915 г. включительно.

Въ соотвѣтствіи съ этимъ обзоръ дѣлится на 2 части:

- 1) очеркъ единоличнаго землеустройства и агрономической помощи *въ губерніи*;
- 2) обзоръ землеустройства и агрономическихъ учреждений въ *отдѣльныхъ уѣздахъ*.

При обзорѣ агрономической помощи въ уѣздахъ составитель не задавался широкой цѣлью дать исчерпывающее описаніе агрономической помощи во всемъ ея многообразіи, а поставилъ себѣ болѣе скромную задачу—отмѣтить лишь тѣ агрономическія мѣропріятія въ предѣлахъ уѣзда, которыя имѣютъ *постоянный* характеръ, какъ агрономическіе участки, прокатные и зерноочистительныя пункты, показательныя и опытыя поля, плодовые и ягодныя питомники, при чемъ и въ этомъ отношеніи обзоръ не чуждъ нѣкоторыхъ пробѣловъ, въ виду неполноты собранныхъ свѣдѣній.

Всѣ же мѣропріятія текущаго характера совершенно оставлены въ сторонѣ, такъ какъ они находятъ свое отраженіе въ ежегодныхъ «обзорахъ агрономическ. помощи въ районахъ землеустройства».

Въ качествѣ матеріаловъ по землеустройству использованы были статистическія данныя, доставляемыя уѣздными землеустроительными комиссіями въ Губернскую и свѣдѣнія, полученныя непосредств. отъ г.г. Непремѣнныхъ Членовъ уѣздныхъ комиссій;

по агрономической помощи — материалы, находящиеся въ распоряженіи Агрономическаго Отдѣла Губернской Зем. Комиссіи, доклады и отчеты уѣздныхъ управъ и свѣдѣнія, доставляемые послѣдними по запросамъ Агрон. Отдѣла, а также тѣ факты и впечатлѣнія, которые были получены при выѣздѣ на мѣстахъ.

Губернскій Агрономъ при Губернской  
Землеустроительной Комиссіи *В. Н. Алексеевъ.*







### Землеустройство.

На 1 января 1915 года при содѣйствіи землеустроительныхъ комиссій въ Костромской губерніи образовано 555 хуторонъ и 5522 отруба, всего 6077 единоличныхъ владѣній съ общей земельной площадью 57251,0 десят., изъ которыхъ 11421,1 десят. купчей.

По отношенію къ общему числу крестьянскихъ надѣльныхъ дворовъ единоличныя хозяйства составляютъ 2,8<sup>0</sup>/<sub>0</sub>.

По территоріи губерніи единоличныя владѣнія распределяются весьма неравно, если за единицу при распределеніи принять уѣздъ; еще большая неравномѣрность и наличность рѣзко выраженныхъ густыхъ районовъ землеустройства обнаруживается при болѣе детальной группировкѣ землеустроенныхъ хозяйствъ по волостямъ.

Нижеслѣдующая таблица указываетъ распределеніе единоличныхъ владѣній по уѣздамъ:

№ по порядку.	У Ѣ З Д Ы.	Общее кол-во волостей.	Число волостей в-тронут. землеустр.	Число селеній.	Число дворовъ.			‰-е отношеніе къ общ. числу дворовъ.	Площадь.	Въ томъ числѣ купчей земли.	‰-е отношеніе къ об. кол. земли.
					Хуторскихъ.	Отрубныхъ.	Всего.				
1	Буйскій . . .	17	11	26	14	224	238	2,0	2196,1	145,7	2,0
2	Варнавинскій	21	18	137	45	426	471	2,3	5565,6	2497,9	2,5
3	Велужскій . .	19	13	81	76	160	236	1,2	2277,5	574,3	0,9
4	Галичскій . . .	24	18	55	24	494	518	2,9	5055,8	25,3	3,0
5	Кинешемскій	23	23	226	130	1514	1644	7,0	11833,3	1383,0	6,5
6	Кологривскій	27	18	83	25	600	625	3,5	9106,1	5961,2	4,0
7	Костромской	21	17	86	102	522	624	2,5	6010,2	115,3	2,7
8	Макарьевскій	27	15	43	15	109	124	0,5	1045,1	—	0,3
9	Нерехтскій . .	37	19	45	34	778	812	3,3	7029,4	—	2,8
10	Солигальчскій	13	11	50	22	115	137	1,4	1421,2	522,5	1,3
11	Чухломскій . .	12	11	55	43	226	269	2,5	3492,7	97,7	3,3
12	Юрьевецкій . .	23	18	55	25	354	379	1,8	2217,5	97,7	1,3
	Итого . . .	264	192	942	555	5522	6077	2,8	57251,0	11421,1	—

Какъ видно первое мѣсто какъ по абсолютному количеству, такъ и по  $\%$  отношенію единоличныхъ хозяйствъ къ общему количеству крестьянскихъ надѣльныхъ дворъ въ отдѣльныхъ уѣздахъ принадлежитъ Кинешемскому уѣзду, гдѣ болѣе  $\frac{1}{13}$  части крестьянскихъ хозяйствъ перешла отъ общиннаго владѣнія земель къ единоличному; на второмъ мѣстѣ по абсолютному количеству домохозянъ стоитъ Нерехтскій уѣздъ, за нимъ слѣдуетъ Кологривскій; въ нихъ къ единоличному землевладѣнію перешла  $\frac{1}{30}$  часть крестьянскаго населенія; далѣе слѣдуютъ уѣзды: Галичскій, Костромской, Варнавинскій и Буйскій, гдѣ  $\%$  единоличниковъ колеблется отъ 2 до 2,9; послѣднее мѣсто занимаетъ Макарьевскій уѣздъ (см. диаграмму № 1).

Принимая во вниманіе общепринятую въ губ. группировку уѣздовъ по районамъ—фабричный, отхожий и лѣсной, относя къ первому группу южныхъ уѣздовъ: Кинешемскій, Костромской, Нерехтскій и Юрьевецкій, ко второму—группу сѣверо-западныхъ уѣздовъ: Буйскій, Галичскій, Чухломскій и Солигаличскій, къ третьему—восточные уѣзды: Варнавинскій, Ветлужскій, Кологривскій и Макарьевскій, и, вычисляя  $\%$  единоличныхъ владѣній по указаннымъ районамъ, получаемъ:

для фабричнаго района . . . . .	3,8 $\%$ .
» отхожаго » . . . . .	2,2 $\%$ .
» лѣснаго » . . . . .	1,9 $\%$ .

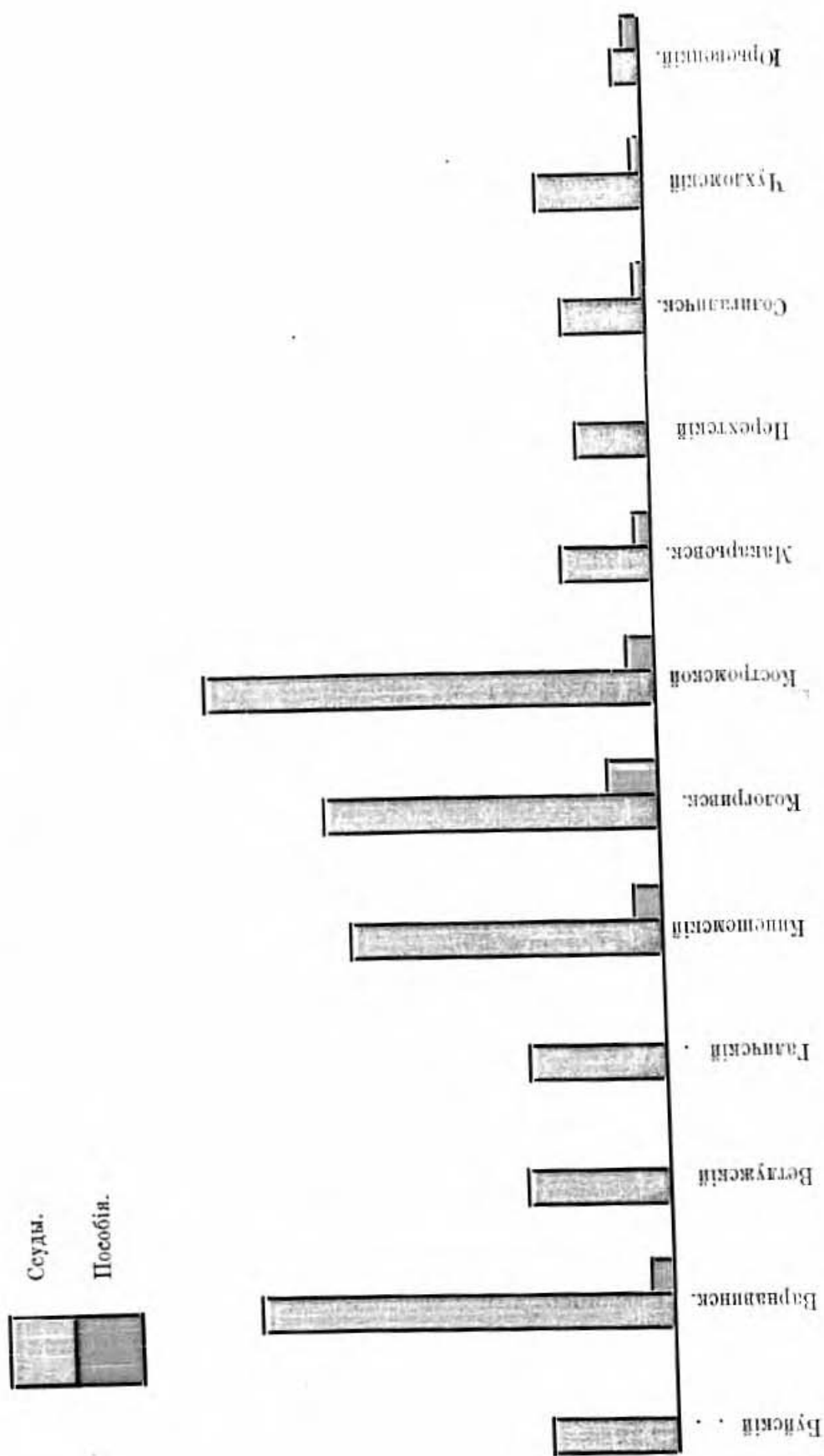
Такимъ образомъ, стремленіе къ единоличному землеустройству наиболѣе сильно выразилось въ уѣздахъ фабричныхъ, слабѣе въ уѣздахъ лѣсныхъ.

Въ связи съ этимъ небезынтересно привести данныя, иллюстрирующія сопоставленіе роста землеустройства съ цѣнами на землю:

У ѣ з д ы.	$\%$ единол. владѣн.	Среднія цѣны на землю.
1. Макарьевскій . . . . .	0—1	16 р. — к.
2. Ветлужскій . . . . .	1—2	17 р. 50 к.
3. Солигаличскій . . . . .		
4. Юрьевецкій . . . . .		

Діаграма № 4.

Соотношение между посебiями и есудами при землеустройствѣ по уѣздамъ.





У ѣ з д ы.	°/о единол. владѣн.	Среднія цѣны на землю.
5. Буйскій . . . . .	} 2—3	24 р. 40 к.
6. Варнавинскій . . . . .		
7. Галичскій . . . . .		
8. Костромской . . . . .		
9. Чухломскій . . . . .	} 3—4	42 р. 50 к.
10. Нерехтскій . . . . .		
11. Кологривскій . . . . .	} 3—4	42 р. 50 к.
12. Кинешемскій . . . . .		
	Свыше 4	50 р. — к.

Не имѣя возможности въ настоящей работѣ выяснить причины неравномернаго роста землеустройства въ отдельныхъ районахъ губерніи, оставляя это до того времени, когда будетъ полученъ соответствующій матеріалъ подворнаго обслѣдованія крестьянъ-единоличниковъ, тѣмъ не менѣе нельзя не отмѣтить здѣсь нѣкоторой зависимости между интенсивностью землеустройства и цѣнами на землю: въ районахъ съ высокими цѣнами на землю и высшій °/о единоличныхъ хозяйствъ и наоборотъ.

Что касается болѣе детальнаго распредѣленія единоличныхъ хозяйствъ по волостямъ, то, какъ видно изъ приводимой уже ниже таблицы, изъ общаго числа 264 волостей губерніи землеустройствомъ затронуто 192 или 74°/о ихъ, при чемъ работы по единоличному землеустройству въ Кинешемскомъ уѣздѣ захватили всѣ волости; во всѣхъ остальныхъ уѣздахъ есть волости, гдѣ за періодъ 1908 — 1915 г.г. не образовано ни одного единоличнаго хозяйства.

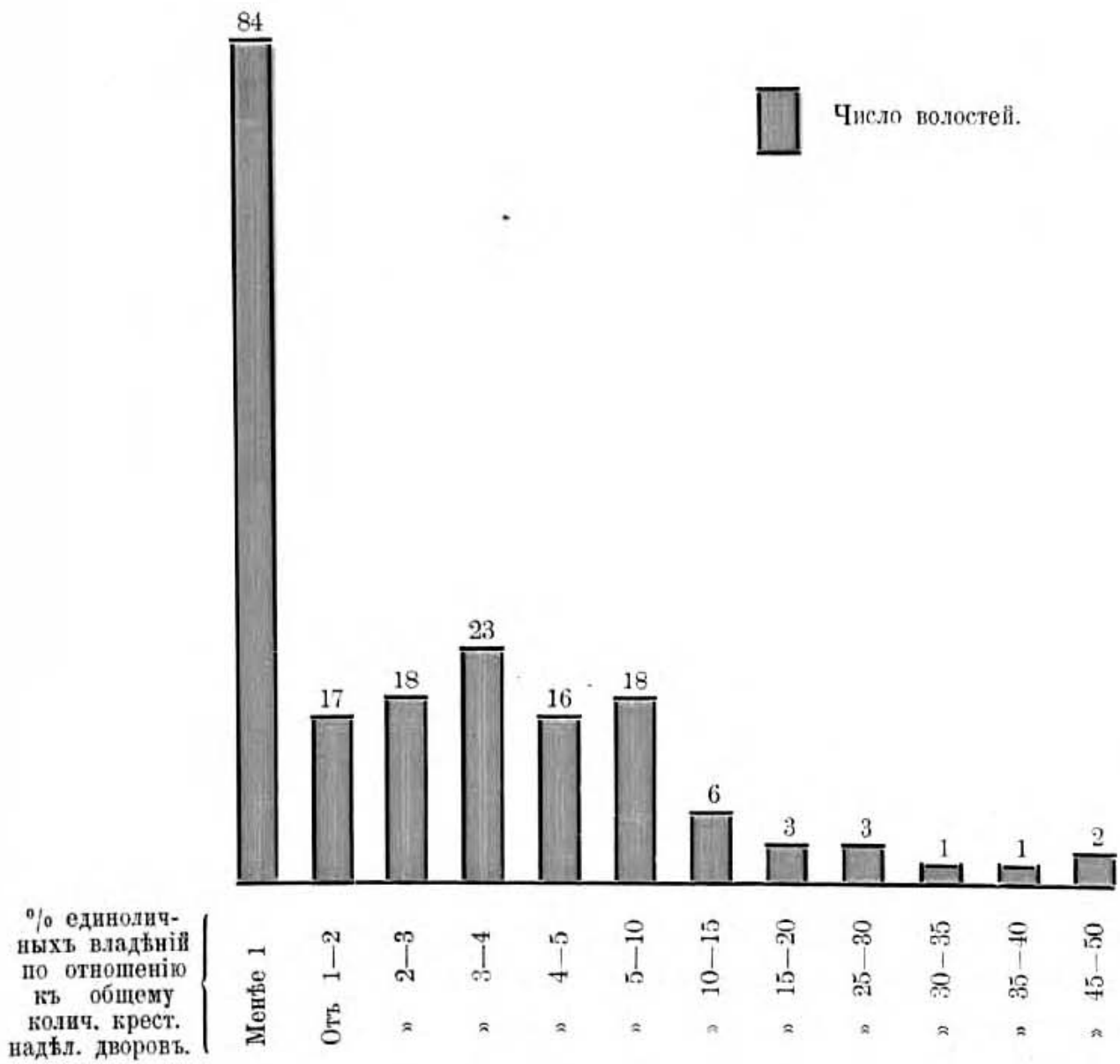
Какъ распредѣляются волости по °/о въ нихъ единоличныхъ хозяйствъ указываетъ приводимая ниже таблица и діаграмма № 2.

°/о дворовъ пере- шедшихъ къ еди- нолич. влад.	Количество волостей затрон. землеуст. въ уѣздахъ:													°/о по отнош. ко всѣмъ во- лостямъ съ един. хоз.
	Буйскій.	Варнавин.	Ветлужск.	Галичскій.	Кинешем.	Кологрив.	Костромск.	Макарьев.	Нерехтск.	Солигалич.	Чухломск.	Юрьевецъ.	Итого въ губ.	
Менѣе 1	4	9	6	7	4	5	7	9	8	4	6	15	84	43,7 <sup>0</sup> /о
отъ 1—2	2	—	3	1	2	3	1	2	1	1	—	1	17	8,8 <sup>0</sup> /о
2—3	—	2	1	2	3	2	3	1	2	2	—	—	18	9,3 <sup>0</sup> /о
3—4	2	1	1	3	2	1	3	1	3	4	2	—	23	12,0 <sup>0</sup> /о
4—5	—	3	1	4	3	3	1	1	—	—	—	—	16	8,3 <sup>0</sup> /о
5—10	2	2	1	1	4	2	—	1	2	—	1	1	17	9,3 <sup>0</sup> /о
10—15	1	—	—	—	2	1	1	—	1	—	1	—	7	3,1 <sup>0</sup> /о
15—20	—	—	—	—	—	1	1	—	—	—	1	—	3	1,5 <sup>0</sup> /о
20—25	—	—	—	—	—	—	—	—	—	—	—	—	—	—
25—30	—	—	—	—	1	—	—	—	2	—	—	—	3	1,5 <sup>0</sup> /о
30—35	—	1	—	—	—	—	—	—	—	—	—	—	1	0,5 <sup>0</sup> /о
35—40	—	—	—	—	1	—	—	—	—	—	—	—	1	0,5 <sup>0</sup> /о
40—45	—	—	—	—	—	—	—	—	—	—	—	—	—	—
45—50	—	—	—	—	1	—	—	—	—	—	—	1	2	1,5 <sup>0</sup> /о
Итого вол.	11	18	13	18	23	18	17	15	19	11	11	18	192	100

Изъ нея видимъ, что въ 84 волостяхъ, составляющихъ около половины всѣхъ волостей съ единоличными хозяйствами, °/о послѣднихъ менѣе 1, т. е. единоличныя владѣнія образованы, очевидно, путемъ выдѣла одиночныхъ домохозяевъ; въ 25 волостяхъ, или почти въ  $\frac{1}{5}$  части всѣхъ волостей съ единоличными хозяйствами, послѣднія составляютъ отъ 1 до 3°/о—величины менѣе средней по губерніи; районы болѣе густого хуторского и отрубного разселенія, гдѣ °/о единоличниковъ свыше 10, захватываютъ только 18 волостей, списокъ которыхъ приводится ниже:

Діаграма № 2.

Розподілені волостей, затронутых землеустройством по % въ нихъ хозяйства единоличнаго владѣнія.







У ѣ з д ъ.	В о л о с т ь.	% единоличныхъ влад. по отноше- нію къ общему колич. крест. надѣльн. дворовъ.
Буйскій	1. Александровская . . . . .	12,6
Варнавинскій	2. Туранская . . . . .	38,2
Клянешемскій	3. Дюпихская . . . . .	26,6
»	4. Зименковская . . . . .	36,2
»	5. Комаровская . . . . .	12,1
»	6. Николаевская . . . . .	10,7
»	7. Троицкая . . . . .	43,4
Кологривскій	8. Кологривская . . . . .	19,6
»	9. Паломская . . . . .	10,2
Костромской	10. Апраксинская . . . . .	19,2
»	11. Шишкинская . . . . .	14,6
Нерехтскій	12. Горковская . . . . .	10,2
»	13. Середская . . . . .	29,4
»	14. Сидоровская . . . . .	28,9
Чухломскій	15. Бореевская . . . . .	13,2
»	16. Введенская . . . . .	15,0
Юрьевецкій	17. Родниковская . . . . .	49,6
»	18. Царская . . . . .	28,8

Способъ образованія единоличныхъ владѣній двойкѣй — путемъ разверстанія на хутора и отруба цѣлыхъ селеній и путемъ выдѣла въ селеніи одного или нѣсколькихъ домохозяевъ; громадное большинство единоличныхъ хозяйствъ въ губерніи образовано первымъ способомъ и только  $\frac{1}{6}$  часть путемъ выдѣла.

Подробныя данныя о выдѣлѣ и разверстаніи по отдѣльнымъ уѣздамъ приводятся въ слѣдующей таблицѣ:

Образовано единоличных владельцев.															
А. Путем разверстанія.															
Уѣзды.	Хуторскихъ.			Отрубныхъ.			Общая площадь устроенной земли.			Хуторскихъ.					
	Число хуторовъ.	Площадь.	Всего.	Число отрубныхъ.	Площадь.	Всего.	Надѣльной.	Купленной.	Всего.	Число хуторовъ.	Площадь.	Всего.			
1 Буйскій . . . . .	2	14,1	1867,5	208	1867,5	1772,5	109,2	1881,7	12	114,8	16	199,8	277,9	36,5	314,4
2 Варшавинск . . . . .	8	215,0	3332,1	277	3332,1	1082,2	2464,9	3547,1	37	523,5	149	1495,0	1985,5	33,0	2018,5
3 Веглужскій . . . . .	10	200,8	427,8	40	427,8	168,5	460,1	628,6	66	883,1	120	765,8	1534,7	114,2	1648,9
4 Газичскій . . . . .	7	84,3	4578,4	462	4578,4	4537,4	25,8	4562,7	17	163,4	32	229,7	393,1	—	393,1
5 Кинешемск . . . . .	57	392,4	9481,8	1338	9481,8	8669,3	1204,9	9874,2	73	663,0	176	1295,2	1780,4	178,7	1959,1
6 Кологривск . . . . .	—	—	7904,6	494	7904,6	2139,7	5764,9	7904,6	25	310,2	106	891,2	1005,2	196,2	1201,5
7 Костромск . . . . .	78	872,2	4340,8	461	4340,8	5161,8	51,2	5213,0	24	267,5	61	529,7	733,1	64,1	797,2
8 Макарьевск . . . . .	—	—	5542	70	5542	554,2	—	554,2	15	206,8	39	284,1	490,9	—	490,9
9 Нерехтскій . . . . .	26	279,9	6354,0	749	6354,0	6833,9	—	6833,9	8	155,8	29	213,6	369,5	—	369,5
10 Солгалич . . . . .	4	60,4	953,1	88	953,1	1013,5	—	1013,5	18	153,8	27	253,9	407,7	—	407,7
11 Чухломскій . . . . .	29	681,9	2323,8	193	2323,8	2501,8	504,2	3005,7	14	179,2	33	307,6	468,7	18,2	487,9
12 Юрьевецкій . . . . .	12	160,1	1552,6	274	1552,6	1641,8	70,8	1712,7	13	114,9	80	535,2	623,2	26,9	650,1
<b>Итого по губерніи . . . . .</b>	<b>234</b>	<b>2961,2</b>	<b>43670,1</b>	<b>4654</b>	<b>43670,1</b>	<b>35975,8</b>	<b>10655,6</b>	<b>46631,9</b>	<b>320</b>	<b>3736,1</b>	<b>868</b>	<b>7001,0</b>	<b>10070</b>	<b>667,9</b>	<b>10737,9</b>

№ по порядку.

Переходя къ вопросу о земельномъ обеспеченіи, необходимо отмѣтить, что данныя по этому вопросу не исчерпываютъ всей земельной площади, которая въ настоящее время находится въ собственности или арендномъ пользованіи; цифровой матеріалъ относится лишь къ той земельной площади, какая была установлена въ моментъ перехода отъ общиннаго владѣнія къ единоличному, по этому дальнѣйшія измѣненія, выражающіяся въ покупкѣ и продажѣ земли, въ долгосрочномъ арендованіи различныхъ угодій, здѣсь не могли быть учтены

Въ среднемъ по губерніи на 1 единоличное хозяйство приходится 9,5 дес. земли, причемъ по отдѣльнымъ уѣздамъ соответствующая средняя отклоняется какъ въ сторону увеличенія, такъ и уменьшенія; первое наблюдается въ двухъ лѣсныхъ уѣздахъ— Кологривскомъ (на 1 хоз. 14,5 дес.) и Варнавинскомъ (11,8 дес.) и двухъ отхожихъ— Чухломскомъ (на 1 хоз. 13,0 дес.) и Солигаличскомъ (10,4 дес.); второе въ трехъ фабричныхъ— Юрьевоцкомъ, Кинешемскомъ и Нерехтскомъ (отъ 5,7 дес. до 9,0 дес. на 1 хозяйство), и изъ лѣсныхъ у. въ Макарьевскомъ (8,4 дес.).

Хуторскія хозяйства болѣе обеспечены землей, чѣмъ отрубныя: на 1 хуторъ въ среднемъ приходится 11,1 дес., на 1 отрубъ—8,2 дес. Для уясненія того, къ какимъ группамъ хозяйствъ принадлежатъ единоличные владѣнія по степени обеспеченности землей—малоземельнымъ или многоземельнымъ—въ дальнѣйшемъ приводятся данныя, являющіяся результатомъ группировки хозяйствъ въ разряды: имѣющіе до 5 дес. отъ 5—10 дес. и т. д., причемъ необходимо оговориться что подсчетъ произведенъ по всѣмъ уѣздамъ, за исключеніемъ Кинешемскаго, по которому въ моментъ подсчета не имѣлось подъ руками соответствующаго матеріала.

По степени обеспеченности землей единоличныя владѣнія по губерніи группируются слѣдующимъ образомъ:

домохозяева, имѣющіе отъ	0 до 5 дес.	состав.	34 <sup>0</sup> / <sub>100</sub>	общ. числа.
»	»	5 — 10	»	» 40,5 <sup>0</sup> / <sub>100</sub>
»	»	10 — 15	»	» 14,1 <sup>0</sup> / <sub>100</sub>
»	»	15 — 20	»	» 5,2 <sup>0</sup> / <sub>100</sub>
»	»	свыше 20 дес.	»	» 6,2 <sup>0</sup> / <sub>100</sub>

Такимъ образомъ, болѣе половины всѣхъ хозяйствъ характеризуются среднимъ обезпеченіемъ землей (5—15 дес.); изъ крайнихъ группъ — малоземельныхъ и многоземельныхъ, — значительно преобладаетъ первая, въ составъ которой входитъ около  $\frac{1}{3}$  общаго количества единоличныхъ хозяйствъ; число многоземельныхъ хозяйствъ въ четверо менѣе малоземельныхъ и составляетъ нѣсколько болѣе  $\frac{1}{10}$  части общаго числа ихъ.

По отдѣльнымъ уѣздамъ три указанные группы хозяйствъ распределяются такъ:

У ѣ з д ы.	$\frac{0}{100}$ малоземельныхъ единоличныхъ хо- зяйствъ (до 5 дес.).	$\frac{0}{100}$ средне-земельн. единоличныхъ хоз. (отъ 5—15 дес.).	$\frac{0}{100}$ многоземельн. еднн. хозяйствъ (свыше 15 дес.).
<i>А. Промышленные.</i>			
Костромской . . .	45,6	45,2	9,2
Нерехтскій . . .	43,0	52,8	4,7
Юрьевецкій . . .	61,5	32,8	5,7
<i>Б. Отхожіе.</i>			
Буйскій . . .	38,1	60,3	1,6
Галичскій . . .	28,6	64,7	6,6
Солигаличскій . . .	16,0	69,1	14,8
Чухломскій . . .	6,0	80,0	14,0
<i>В. Лѣсные.</i>			
Варнавинскій . . .	27,7	50,7	21,6
Ветлужскій . . .	28,7	53,0	18,3
Кологривскій . . .	26,8	52,8	20,4
Макарьевскій . . .	27,7	58,1	13,6

Единоличныя хозяйства промышленныхъ уѣздовъ характеризуются значительнымъ  $\frac{0}{100}$  малоземельныхъ, превышающихъ  $\frac{0}{100}$  таковыхъ же по губернии; въ этомъ отношеніи особенно выдѣляется Юрьевецкій уѣздъ, гдѣ  $\frac{0}{100}$  малоземельныхъ хозяйствъ достигаетъ 61,5. вмѣстѣ съ тѣмъ  $\frac{0}{100}$  многоземельныхъ здѣсь весьма незначи-  
теленъ.





Въ лѣсныхъ уѣздахъ наблюдаемъ обратную картину:  $\%$  мало-земельныхъ хозяйствъ, почти совпадающій во всѣхъ уѣздахъ, здѣсь не только ниже, чѣмъ въ предыдущей группѣ уѣздовъ, но онъ значительно менѣе средняго по губерніи, въ тоже время  $\%$  многоземельныхъ хозяйствъ весьма высокій.

Въ районѣ отхожихъ уѣздовъ не наблюдается такого постоянства признаковъ по всѣмъ уѣздамъ, но все же, какъ общее, слѣдуетъ отмѣтить, что  $\%$  малоземельныхъ здѣсь ниже средняго по губерніи, группа же средне обезпеченныхъ земель является преобладающей.

Какъ частности въ Буйскомъ уѣздѣ наблюдается весьма низкій  $\%$  многоземельныхъ, а въ Солигаличскомъ и особенно Чухломокомъ уѣздѣ преобладаніе хозяйства средне и многоземельныхъ надъ малоземельными.

Переходя къ разсмотрѣнію движенія единоличнаго землеустройства по годамъ, слѣдуетъ отмѣтить, что хотя  $\%$  единоличныхъ владѣній по губерніи не великъ, однако ростъ землеустройства съ полной очевидностью говоритъ о жизненности земельной реформы, такъ какъ стремленіе къ новымъ формамъ землевладѣнія охватываетъ все большіе круги населенія, причемъ какъ количество устраиваемыхъ домохозяевъ, такъ и земельная площадь ежегодно увеличивается:

такъ въ 1908 г. образовано	46	единоличн.	владѣн.
» 1909 г.	»	266	»
» 1910 г.	»	635	»
» 1911 г.	»	997	»
» 1912 г.	»	927	»
» 1913 г.	»	1366	»
» 1914 г.	»	1840	»

причемъ въ 1908 г. работы по землеустройству велись въ 4 уѣздахъ, въ 1909 г.—въ 8 уѣздахъ, въ 1910 г.—въ 10 уѣздахъ и только начиная съ 1911 г. онѣ охватили территорію всей губерніи.

На прилагаемой діаграммѣ № 8, гдѣ кривыя указываютъ дви-

женіе землеустройства по годамъ въ отдѣльныхъ уѣздахъ видимъ, что движеніе это въ разныхъ уѣздахъ совершалось различно.

Такъ, въ Буйскомъ, Галичскомъ, Кинешемскомъ, Костромскомъ и частью въ Варнавинскомъ уѣздахъ кривыя, хотя не одинаково, но постепенно повышаются—число вновь возникающихъ хозяйствъ единоличнаго владѣнія ежегодно возрастаетъ.

Въ Солигаличскомъ и Юрьевоцкомъ уѣздахъ ростъ землеустройства достигъ наибольшей высоты въ 1913 г., послѣ чего наблюдается пониженіе.

Въ Кологривскомъ и Макарьевскомъ уѣздахъ кривыя, достигнувъ наибольшей высоты—въ первомъ у. въ 1912 г., во второмъ въ 1911 г.—и понижаясь въ 1913 г., за 1914 г. вновь поднимаются—ростъ единоличнаго землеустройства совершался здѣсь волнами, причемъ максимумъ относятся къ 1911—12 г. и 1914 г.

Въ Нерехтскомъ у., начавшись въ 1911 г. весьма интенсивно въ два послѣдующихъ года образованіе единоличныхъ владѣній пріостанавливается, въ 1914 г. опять наблюдается рѣзкое увеличеніе.

Въ Чухломскомъ у. кривая имѣетъ два максимума въ 1911 г. и 1913 г. и два минимума—ма въ 1912 г. и 1914 г.—движеніе землеустройства совершалось здѣсь правильными волнами.

Наконецъ, въ Ветлужскомъ у. до 1911 г. наблюдается, хотя и медленное, увеличеніе роста единоличныхъ хозяйствъ, начиная же съ 1911 г. ростъ землеустройства падаетъ.

### Сеуды и пособія.

Крестьяне, переходящіе къ отрубному и хуторскому владѣнію земель, нуждаются въ специальныхъ средствахъ какъ на возведеніе новыхъ построекъ или переносъ на новыя мѣста старыхъ (на хуторахъ), такъ и на приведеніе земли въ состояніе удобное для использования—раскорчевка, осушка, распашка перелоговъ и проч.

Въ цѣляхъ оказанія помощи въ этомъ отношеніи при землеустройствѣ установлена выдача наиболѣе нуждающимся лицамъ сеудъ и пособій.



За истекшее время всего выдано въ губерніи 1588 ссудъ на сумму 148249 р. 53 к. и 135 пособій на сумму 7217 р. 75 к.

Подробное распредѣленіе выданныхъ ссудъ и пособій по отдѣльнымъ уѣздамъ видно изъ слѣдующей таблицы:

У ѣ з д ы.	С с у д ы.		П о с о б і я.		
	Число выдан. ссудъ.	На сумму руб.	Число выдан. пособій.	На сумму руб.	
Буйскій . . . . .	91	8160	не	было.	
Варнавинскій . . . . .	313	27585	12	1111	75
Ветлужскій . . . . .	113	8527	не	было.	
Галичскій . . . . .	102	8581	не	было	
Книнешемскій . . . . .	167	19965	16	1237	—
Кологривскій . . . . .	289	22790	22	2969	—
Костромской . . . . .	293	29787	39	1255	—
Макарьевскій . . . . .	50	5114	2	200	—
Нерехтскій . . . . .	39	4301	не	было.	
Солигаличскій . . . . .	54	5660	1	150	—
Чухломскій . . . . .	69	6541	3	60	—
Юрьевецкій . . . . .	18	1235	2	235	—
Итого . . . . .	1588	148249	97	7217	75

Какъ видно, ссуды выдавались во всѣхъ уѣздахъ, пособій же совершенно не было выдано въ уѣздахъ — Буйскомъ, Ветлужскомъ, Галичскомъ и Нерехтскомъ; въ Солигаличскомъ, Чухломскомъ, Юрьевецкомъ и Макарьевскомъ уѣздахъ пособія имѣютъ случайный характеръ, но и въ остальныхъ уѣздахъ, какъ число пособій такъ и общая сумма отпущенныхъ средствъ, по сравненію съ выданными ссудами, весьма незначительны: ссуды по губерніи составляютъ 95,5%, пособія 4,5%.

Каждая ссуда въ среднемъ равняется 93 руб., пособие 75 руб. Что касается назначенія пособій, то они выдавались, главнымъ образомъ, на переносъ построекъ; на меліораціи пособія выданы только въ двухъ уѣздахъ.

Назначенія ссудъ, главнымъ образомъ, тоже на переносъ построекъ: изъ 148249 р. выдано — на переносъ построекъ 104,569 р., на меліорація 43680 руб.

Ростъ ссудъ и пособій по годамъ значительно отстаетъ отъ роста единоличныхъ владѣній, вследствие чего нужда въ значительныхъ средствахъ на затраты, связанные съ переходомъ къ новому хозяйствованію не всегда бываетъ удовлетворена.

Слѣдующія цифры иллюстрируютъ движеніе ссудъ и пособій по годамъ:

	1908	1909	1910	1911	1912	1913	1914
Ссуды въ руб.	2780	11576	13729	21673	36338	29584	32565
Пособія »	1110	1293	2317	955	835	25	682
Всего .	3890	12869	16046	22628	37173	29609	33248

Какъ видно, за два послѣдніе года, несмотря на сильное увеличеніе роста землеустроенныхъ хозяйствъ, общая сумма выданныхъ ссудъ и пособій не только не увеличилась, но замѣтно уменьшилась; т. о. съ каждымъ годомъ новымъ отрубникамъ и хуторянамъ становится все труднѣе и труднѣе получить денежную помощь при землеустройствѣ. Соотношеніе между пособиями и ссудами, а также между числомъ ссудъ и единоличныхъ хозяйствъ изображены на діаграммахъ №№ 4 и 5.

При разсмотрѣніи распредѣленія выданныхъ ссудъ по отдѣльнымъ уѣздамъ важно выяснить не абсолютный размѣръ ссудъ, а относительный, сопоставивши ссуды съ числомъ единоличныхъ хозяйствъ по уѣздамъ; тогда явится возможность иллюстрировать степень обеспеченности домохозяевъ денежной помощью въ однихъ уѣздахъ, сравнительно съ другими.

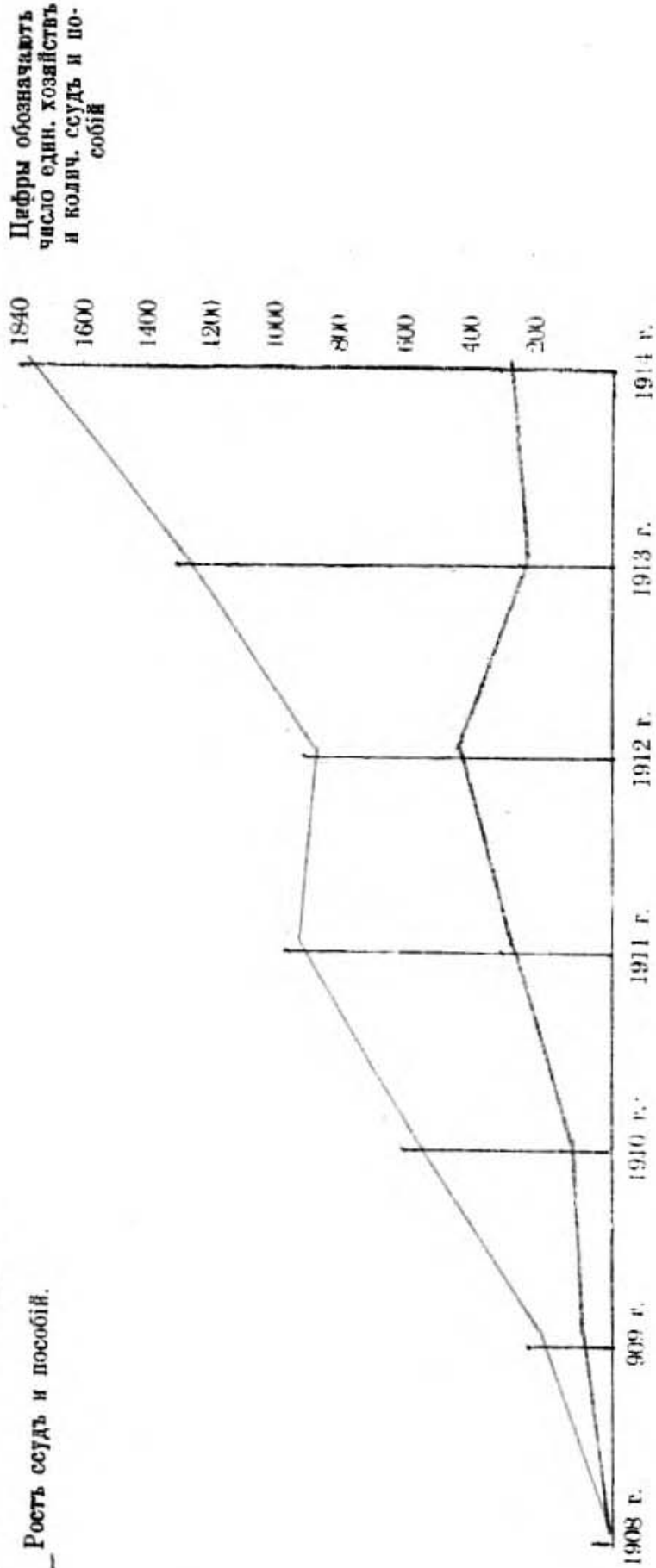
Для этого приводится ниже таблица, гдѣ въ одной графѣ поставлены  $\%/\%$  единоличныхъ хозяйствъ въ уѣздахъ по отношенію къ общему числу ихъ въ губерніи, въ другой  $\%/\%$  денежныхъ ссудъ и пособій въ уѣздахъ по отношенію къ общей суммѣ денежной помощи въ губерніи.

Діаграма № 5.

Движеніє одиноличнаго землеутроїетва и есудъ и посеобій отрубникамъ и хуторянамъ въ Коетромеккой губерніи за время еъ 1908 по 1914 г.

Ростъ одиноличныхъ владѣній.

Ростъ ссудъ и посеобій.





Уѣзды.	Буйскій.	Варнавин.	Ветлужск.	Галичск.	Кинешем.	Кологрив.	Костромск.	Макарьев.	Нерехтскій	Солигалич.	Чухломск.	Юрьевецк.	Итого.
<sup>0</sup> / <sub>0</sub> единолич. владѣній	3,2	7,3	3,9	8,5	26,9	10,2	10,2	2,0	13,3	2,3	4,4	6,0	100
<sup>0</sup> / <sub>0</sub> ссудъ и пособій .	5,2	18,5	5,8	5,4	13,0	19,0	19,5	3,2	2,6	3,8	3,8	0,7	100

Просматривая таблицу замѣчаемъ, что въ то время, какъ по нѣкоторымъ уѣздамъ оба процента приблизительно совпадаютъ, по другимъ уѣздамъ замѣчается рѣзкое расхожденіе: напр., въ Варнавинскомъ, Кологривскомъ, Костромскомъ и частью Ветлужскомъ уѣздахъ <sup>0</sup>/<sub>0</sub> выданныхъ ссудъ значительно выше <sup>0</sup>/<sub>0</sub> единоличниковъ, это указываетъ на то, что единоличныя хозяйства здѣсь были относительно болѣе обезпечены денежной помощью изъ общегубернскихъ средствъ; въ Кинешемскомъ, Нерехтскомъ, Юрьевецкомъ и отчасти Галичскомъ уѣздахъ наоборотъ — <sup>0</sup>/<sub>0</sub> выданныхъ ссудъ значительно ниже <sup>0</sup>/<sub>0</sub> единоличниковъ, что указываетъ на относительно меньшую обезпеченность послѣднихъ денежной помощью за счетъ общегубернскихъ средствъ.

Въ общемъ можно сказать, что въ большей части фабричныхъ уѣздовъ, какъ <sup>0</sup>/<sub>0</sub> единоличниковъ, получившихъ ссуды, такъ и общая сумма денежной помощи незначительны; въ большей части лѣсныхъ уѣздовъ наоборотъ, какъ <sup>0</sup>/<sub>0</sub> единоличниковъ, получившихъ ссуды, такъ и общая сумма выданныхъ средствъ довольно значительны, слѣдовательно, здѣсь землеустроенное населеніе, сравнительно съ такимъ же населеніемъ другихъ уѣздовъ, было относительно болѣе обезпечено денежной помощью.

Отхожіе уѣзды занимаютъ въ этомъ отношеніи средину между фабричными и лѣсными (см. диаграмму № 7).

### Агрономическая помощь.

Начало агрономической помощи въ районах землеустройства относится къ 1910 году, когда по ходатайству вновь образованнаго Особаго агрономическаго совѣщанія при губернской землеустроительной комиссіи Департаментомъ Земледѣлія отпущены были спеціальныя для этой цѣли средства.

Въ самомъ началѣ отпущенныя средства передавались въ распоряженіе земствъ и только въ тѣхъ случаяхъ, когда послѣднія уклонялись отъ оказанія особой агрономической помощи хозяевамъ единоличнаго владѣнія, вводилась правительственная организація на мѣстахъ

Ходъ передачи казенныхъ средствъ въ распоряженіе земствъ представляется въ слѣдующемъ видѣ: въ 1910 г. только два земства—Костромское и Кологривское—возбудили ходатайство объ отпускѣ средствъ; въ 1911 г. казенными пособіями пользовались уже 8 уѣздныхъ земствъ—Ветлужское, Варнавинское, Галичское, Кинешемское, Кологривское, Костромское, Солиталичское и Чухломское; въ 1912 г. къ нимъ присоединились—Буйское, Макаръевское и Нерехтское; въ 1913 г.—Юрьевецкое.

Правительственная агрономическая организація существовала недолгое время только въ Нерехтскомъ и Юрьевецкомъ уѣздахъ.

Т. О. Начиная съ 1914 г. правительственныя средства передаются всецѣло въ распоряженіе уѣздныхъ земскихъ управъ и непосредственное оказаніе агрономической помощи хуторянамъ и отрубникамъ находится въ вѣдѣніи земствъ.

Благодаря отпускаемымъ средствамъ уѣздныя земства имѣли возможность увеличить число агрономическихъ участковъ, пригласить лишній спеціальныя персоналъ, оборудовать рядъ прокатныхъ и зерноочистительныхъ пунктовъ, орудіями и машинами которыхъ пользуется все населеніе, безъ различія формъ землевладѣнія, организовать нѣсколько показательныхъ полей, которыя имѣютъ показательное значеніе не только для хуторянъ и отрубниковъ, но и для крестьянъ общинниковъ, въ нѣкоторыхъ уѣздахъ заложены плодовые и ягодныя питомники и устроены показательныя сады и огороды и проч.

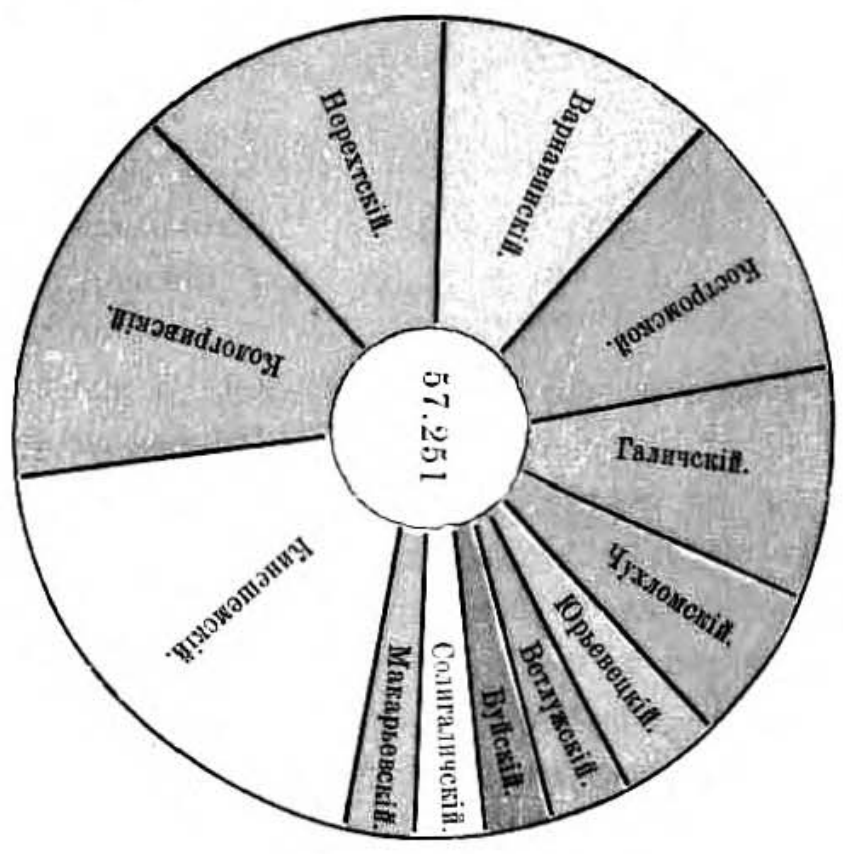
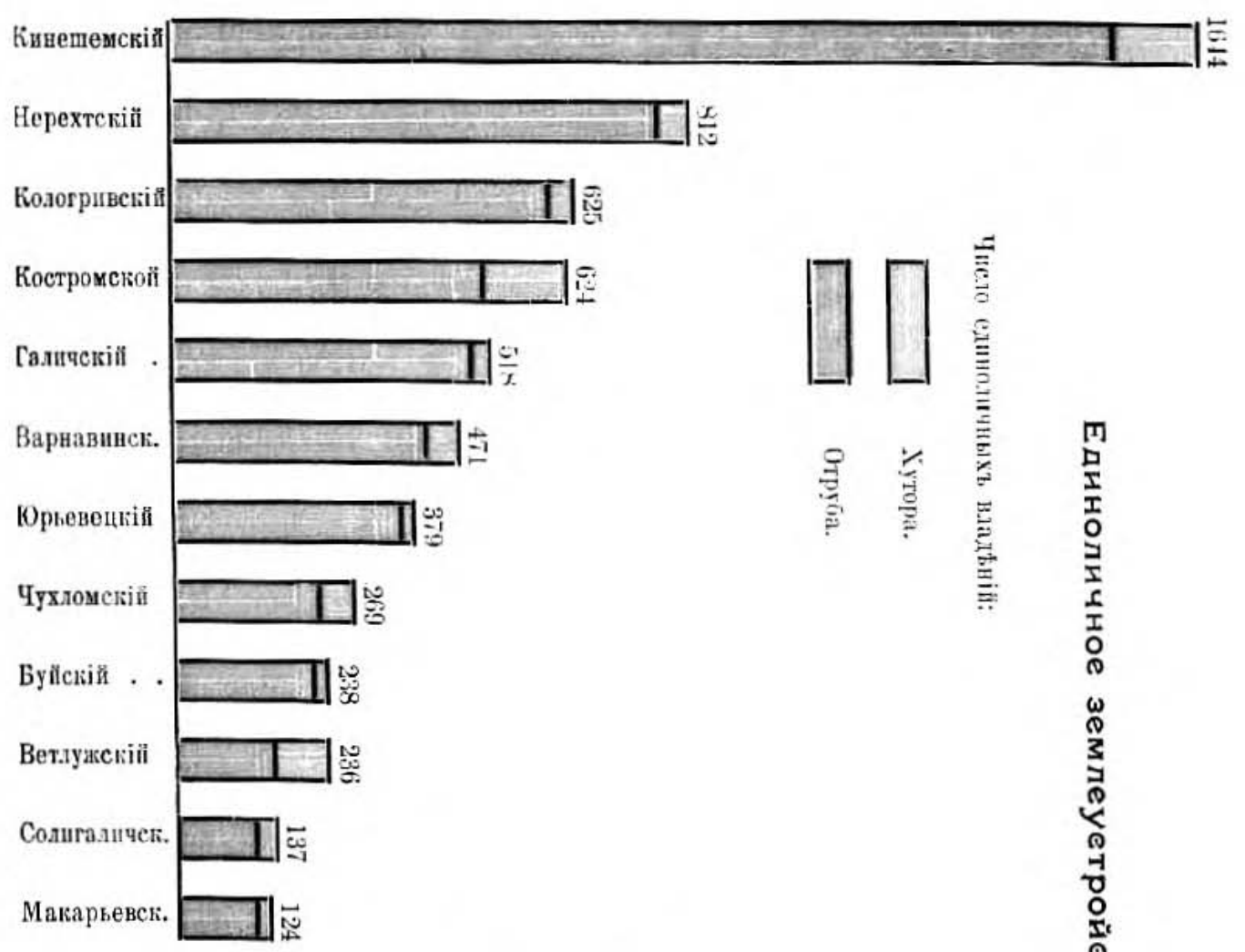






Діаграма № 1.

Єдиноличное землеустройство въ Костромской губ.





Ассигнованія Центрального Вѣдомства начиная съ 1910 г. и по настоящее время непрерывно возрастаютъ, при чемъ наивысшій размѣръ ихъ приходится на 1914 г.

Движеніе ассигнованій по годамъ, а также и подробное подраздѣленіе ихъ по статьямъ расхода, приведено въ слѣдующей таблицѣ, гдѣ, наряду съ абсолютными цифрами, помѣщены  $\% \%$  ассигнованій на различныя мѣропріятія по отношенію ко всей суммѣ ихъ за извѣстный годъ (см. также диаграмму № 6).

Статья расхода.	1910 г.		1911 г.		1912 г.		1913 г.		1914 г.		1915 г.	
	Сумма ассигнов. въ руб.	%	Сумма ассигнов. въ руб.	%	Сумма ассигнов. въ руб.	%	Сумма ассигнов. въ руб.	%	Сумма ассигнов. въ руб.	%	Сумма ассигнов. въ руб.	%
Агрономическій персоналъ . . . . .	4866	49,0	11030	26,5	19660	48,7	24250	44,3	33480	39,0	33340	44,0
Показат. мѣропріятія . . . . .	1150	11,8	5548	13,3	4800	10,3	8950	16,4	7450	8,8	5975	7,6
Прок.-зернооч. пункты . . . . .	1830	18,8	3500	8,4	7710	16,0	7805	14,3	11200	13,2	10675	13,7
Животноводство . . . . .	—	—	—	—	2290	4,8	—	—	3525	4,2	—	—
Спеціальн. отрасли хоз. . . . .	—	—	—	—	650	1,4	800	1,4	3945	4,6	2250	2,9
Распростр. с.-х. знаній . . . . .	—	—	300	0,7	—	—	1'00	2,2	2625	3,1	1500	1,9
Снабженіе населенія инвентар. и сѣменами . . . . .	1000	10,2	2130	5,1	6300	13,5	6980	14,0	15100	17,8	16000	21,0
Усиленіе оборотныхъ сред. складовъ . . . . .	1000	10,2	15000	36,1	—	—	—	—	1100	1,3	—	—
Общегубернскіе расходы . . . . .	—	—	4010	9,1	4800	10,3	3900	7,1	5980	7,1	6980	8,9
Всего . . . . .	9846	100	41518	100	46710	100	54785	100	84405	100	78020	100

Разсматривая таблицу видимъ, что нѣкоторыя статьи расхода остаются все время почти безъ измѣненія, другія же значительно увеличились. Наибольшее абсолютное увеличеніе расходнаго бюджета падаетъ на агрономическій персоналъ (съ 4866 руб. въ 1910 г. расходъ на содержаніе персонала достигъ 33340 руб. въ 1915 г.), снабженіе населенія въ ссуду сѣменами, орудіями и туками (съ 1000 р. до 16000 р.) и организацію прокатныхъ и зерноочистительныхъ пунктовъ (съ 1830 р. до 106575 р.).

Ассигнованія на показательныя мѣропріятія, спеціальныя отрасли хозяйства и распространеніе с.-х. знаній за послѣдніе годы стоятъ почти на одномъ и томъ же уровнѣ. Чтобы составить себѣ болѣе опредѣленное представленіе о построеніи расходнаго бюджета

та обратимся къ ассигнованіямъ за 2 послѣднихъ года, когда расходы на мѣропріятія уже болѣе или менѣе прочно опредѣлились; здѣсь  $\%$  отношенія ассигнованій на различныя мѣропріятія предыдущаго года почти совершенно совпадаютъ съ послѣдующимъ.

*На первомъ мѣстѣ стоитъ расходъ на агрономическій персоналъ (39 $\%$  всей смѣты 1914 г. и 44 $\%$  смѣты 1915 г.); на второмъ— снабженіе населенія въ ссуду инвентаремъ и сѣменами (17,9 $\%$  смѣты 1914 г. и 21 $\%$  смѣты 1915 г.); на третьемъ— прокатно-зерноочистительныя пункты (13,2 $\%$  смѣты 1914 г. и 13,7 $\%$  смѣты 1915 г.); на четвертомъ—показательныя мѣропріятія; далѣе идутъ спеціальныя отрасли хозяйства и распространеніе с.-х. знаній.*

Расходы на мѣропріятія по животноводству носятъ случайный характеръ—ассигновано на животноводство только въ 1912 и 1914 г.

Общегубернскіе расходы (содержаніе агрономическаго отдѣла, созывъ и дѣлопроизводство особаго агрономическаго совѣщанія и проч.) за послѣдній годъ составляютъ 8,9 $\%$  всей смѣты.

Для выясненія распредѣленія суммы отпущенныхъ за періодъ 1910—1915 г.г. средствъ по отдѣльнымъ уѣздамъ въ связи съ числомъ отрубныхъ и хуторскихъ хозяйствъ, на основаніи чего должны были приблизительно распредѣляемы по уѣздамъ средства, приводится таблица, въ которой помѣщены абсолютныя размѣры суммъ отпущенныхъ за весь указанный періодъ уѣзднымъ земствамъ и вычисленные отъ этихъ суммъ  $\%$  по отношенію къ общей суммѣ средствъ, отпущенныхъ на губернію, сопоставлены съ  $\%$  единоличныхъ владѣній, какъ это уже было сдѣлано ранѣе, съ цѣлью выясненія степени обеспеченности единоличниковъ ссудами и пособіями при землеустройствѣ въ отдѣльныхъ уѣздахъ.

У ѣ з д ѣ .	Сумма ассиг. въ руб.	$\%$ ассигнов. по отнош. къ об. суммѣ по губ.	$\%$ един. влад. по от. къ об. чис. ихъ въ губ.
Буйскій . . . . .	12415	4,9	3,9
Варнавинскій . . . . .	25100	10,0	7,8
Ветлужскій . . . . .	18295	7,1	3,9

У ѣ з д ъ.	Сумма ассигн. въ руб.	% ассигнов. по отнош. къ об. суммѣ по губ.	% едн. влад. по от. къ об. чис. ихъ въ губ.
Галичскій . . . . .	19550	7,7	8,5
Кинешемскій . . . . .	40018	15,9	26,9
Кологривскій . . . . .	31680	12,4	10,2
Костромской . . . . .	30136	11,8	10,2
Макарьевскій . . . . .	13820	5,6	2,0
Нерехтскій . . . . .	15675	6,0	13,3
Солигаличскій . . . . .	19300	7,9	2,3
Чухломскій . . . . .	14935	5,8	4,4
Юрьевецкій . . . . .	14590	5,1	6,6
Итого . . . . .	255514	100	100

По абсолютной величинѣ больше всего средствъ получили — Кологривское, Кинешемское и Варнавинское земство, менѣе всего — Буйское и Макарьевское. Относительно же болѣе были обеспечены средствами земства — Солигаличское, Макарьевское и Ветлужское, менѣе — Кинешемское и Нерехтское; въ двухъ послѣднихъ уѣздахъ ростъ землеустройства значительно опередилъ ростъ ассигнованій на агрономическую помощь единоличнымъ хозяевамъ (см. также диаграмму № 7).

Въ дальнѣйшемъ приведены краткіе *поуѣздные обзоры* состоянія единоличнаго землеустройства съ указаніемъ районовъ наибольшаго хуторскаго и отрубнаго землевладѣнія, а также кратко описаны важнѣйшія агрономическія учрежденія постояннаго характера: агрономическіе участки, прокатные и зерноочистительные пункты, показат. поля и проч.

## Буйскій уѣздъ.

*А. Землеустройство.* Къ 1 января 1915 г. въ уѣздѣ образовано 14 хуторовъ, 224 отруба, всего 238 единоличныхъ владѣній съ общей земельной площадью 2196,1 дес.

Землеустроительными работами затронуто 26 селеній въ 10 волостяхъ уѣзда, причемъ 11 селеній разверстаны на хутора и отруба, въ 15—произведены выдѣлы отдѣльныхъ домохозяевъ.

Распределеніе единоличныхъ владѣній по волостямъ приведено въ слѣдующей таблицѣ:

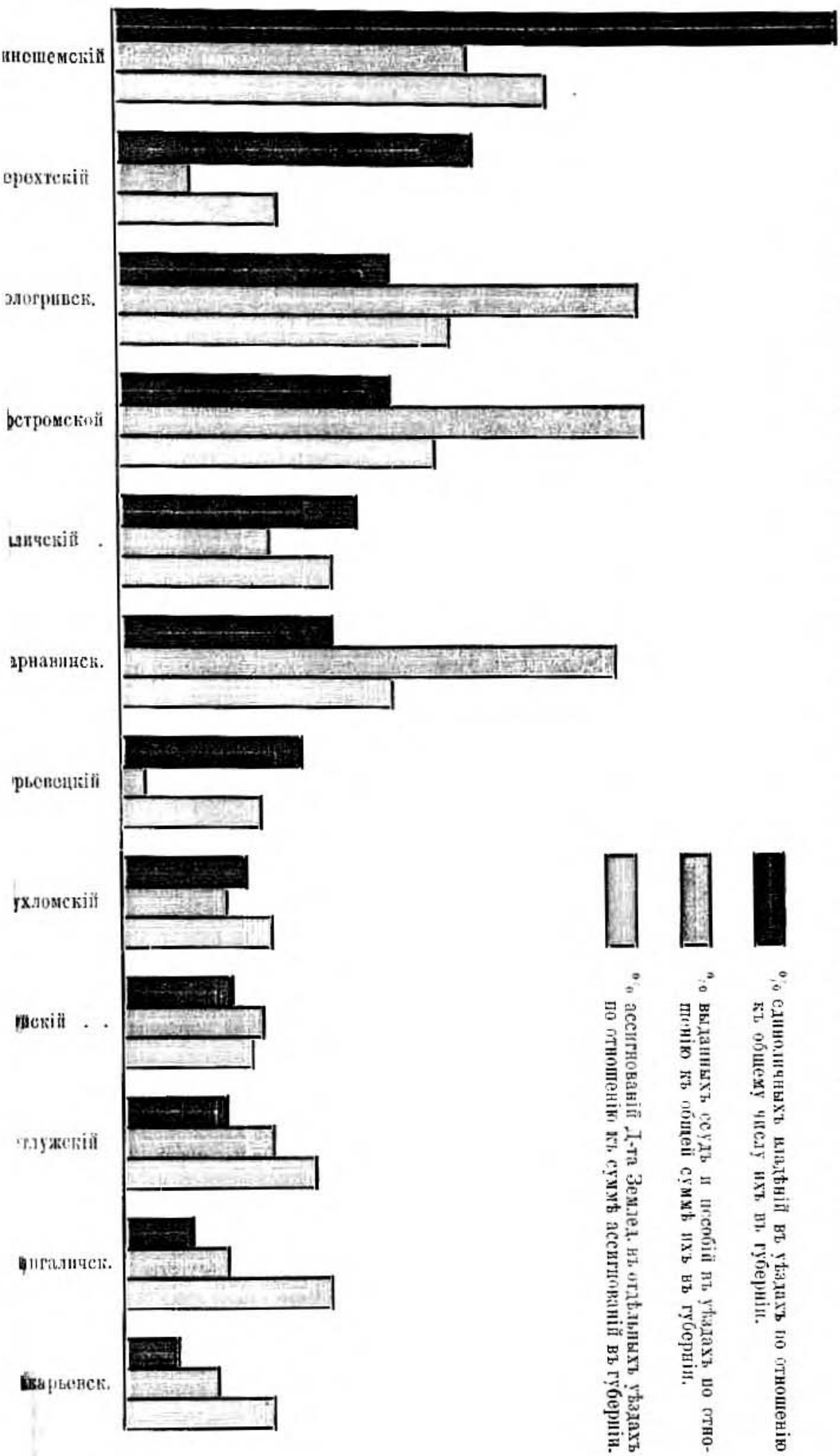
№ по порядку.	В о л о с т ь .	Число селеній съ одн. хов.	Число дворовъ.			‰е отношеніе къ общему числу крестьянск. дворовъ.	Площадь въ десятинахъ.	Въ томъ числѣ купчей земли.
			Хуторскихъ.	Отрубныхъ.	Всего.			
1	Александровская . . . . .	1	—	55	55	12,0	522,7	—
2	Боровская . . . . .	3	5	3	8	1,1	65,6	—
3	Воскресенская . . . . .	11	5	70	75	8,8	605,7	89,7
4	Горинская . . . . .	2	1	24	25	5,2	129,7	—
5	Домнинская . . . . .	2	—	46	46	3,7	646,8	—
6	Ильинская на Корегѣ . . . . .	1	—	1	1	0,2	9,3	—
7	Лякуртская . . . . .	2	—	7	7	1,1	58,8	19,5
8	Молвитинская . . . . .	1	1	—	1	0,1	7,4	—
9	Покровская . . . . .	2	2	15	17	3,0	105,8	—
10	Шушкодомская . . . . .	1	—	3	3	0,4	36,5	36,5
	Итого . . . . .	26	14	224	238	2,0	2196,1	145,7

Средній ‰о единоличниковъ въ уѣздѣ 2; въ этомъ отношеніи Буйскій уѣздъ занимаетъ 8-е мѣсто въ ряду другихъ уѣздовъ губерніи.

Выше средняго ‰о единоличниковъ въ волостяхъ: Александровской (12,0), Воскресенской (8,8), Горинской (5,2), Домнинской (3,7) и Покровской (3), которыя и слѣдуетъ отнести къ районамъ землеустройства.

Строго говоря, райономъ, гдѣ землеустройство началось давно и продолжаетъ развиваться и въ настоящее время, слѣдуетъ счи-

Соотношение между единоличными владельцами и посебными и есудами, а также ассигнованиями Д-та Земледѣлія на агрономическую помощь по уѣздамъ.







тать Воскресенскую и Покровскую волости, относящаяся къ группѣ земледѣльческихъ пригородныхъ волостей въ уѣздѣ.

Въ Воскресенской вол. землеустройствомъ затронуто 11 селеній и здѣсь расположена почти половина всѣхъ образованныхъ въ уѣздѣ хуторовъ.

Александровская волость, хотя и занимаетъ первое мѣсто по % единоличныхъ хозяйствъ въ ней, но землеустройство началось здѣсь только въ 1914 г. разверстаніемъ одного большого селенія Княжева, состоящаго изъ 55 дворовъ; въ другихъ же селеніяхъ вол. землеустроительныхъ работъ не велось; поэтому Александровскую волость можно считать лишь намѣчающимся будущимъ райономъ землеустройства.

Количество земли, приходящейся на 1 единоличное хозяйство въ уѣздѣ, совпадаетъ съ среднимъ по губерніи: на 1 хозяйство приходится 9,2 дес., причемъ хутора, особенно образованные путемъ выдѣла отдѣльныхъ домохозяевъ (а такимъ способомъ возникло большинство ихъ), болѣе обезпечены землей: на 1 хуторъ приходится въ среднемъ 10,5 дес. Что касается движенія землеустройства по годамъ, то необходимо отмѣтить слѣдующую особенность: громадное большинство единоличныхъ владѣній возникло въ 1914 г., до того времени ростъ землеустройства совершался крайне медленно и стоялъ все время почти на одной и той же высотѣ; за пятилѣтіе съ 1909 по 1913 г. включительно образовалось вдвое менѣе единоличныхъ хозяйствъ, чѣмъ за одинъ 1914 годъ.

Сказанное иллюстрируютъ слѣдующія цифры:

Г о д а.	1909	1910	1911	1912	1913	1914
Единолич. хоз. . . . .	7	1	29	19	29	153

Небезынтересно добавить, что землеустроительныя работы начались съ Воскресенской, Боровской и Молвитинской волостей; въ первыхъ двухъ онѣ продолжаютъ и въ послѣдніе годы, въ Молвитинской же вол. выдѣлъ одного домохозяина является, повидимому,

случайнымъ, такъ какъ дальнѣйшаго развитія землеустройство здѣсь не получило.

*Б. Агрономическія учрежденія.* Въ агрономическомъ отношеніи уѣздъ дѣлится на 4 участка: 1) Буйскій, 2) Молвитинскій, 3) Ливургскій, 4) Шушкодомскій. (подробное распредѣленіе по участкамъ волостей съ указаніемъ мѣстожителства агронома, расстояній до границъ участковъ, количества крестьянскихъ надѣльныхъ дворовъ, числа единоличныхъ владѣній, какъ и по другимъ уѣздамъ, см. въ *приложеніи № 1* «агрономическіе участки въ Костромской губ. и распредѣленіе по нимъ единоличныхъ владѣній на 1 января 1915 г.»).

Единоличныя владѣнія находятся, главнымъ, образомъ въ предѣлахъ первыхъ трехъ агрономическихъ участковъ, причемъ наибольшій % ихъ по отношенію къ остальному населенію въ Буйскомъ и Ливургскомъ участкахъ, въ которыхъ и расположены районы наиболѣе густого въ уѣздѣ отрубного и хуторскаго расселенія.

При всѣхъ агрономическихъ участкахъ оборудованы *прокатные* и *зерноочистительные* пункты, причемъ наиболѣе полно оборудованъ пунктъ въ г. Буѣ.

Въ составъ зерноочистительнаго пункта здѣсь входятъ слѣдующіе машины: 1) Триеръ Майфарта для сортированія яровыхъ хлѣбовъ, 2) льняная сортировка Бломеріусъ, 3) Триеръ Шульте для очистки льняного сѣмени, 4) сортировка «Триумфъ» Ребера, 5) Вѣялка-сортировка по Аулю.

При остальныхъ участкахъ составъ зерноочистительнаго пункта тотъ же, за исключеніемъ Триера Шульте, который имѣется только въ одномъ г. Буѣ.

Кромѣ постоянныхъ зерноочистительныхъ пунктовъ, начиная съ 1912 г. въ уѣздѣ организованы передвижные зерноочистительные обозы, которые ежегодно въ количествѣ отъ 2-хъ до 4-хъ по опредѣленнымъ маршрутамъ посѣщаютъ селенія, удаленныя отъ агрономическихъ центровъ.

Въ составъ наиболѣе полно оборудованной Буйской прокатной станціи входятъ слѣдующія орудія и машины: одноконные и парные плуги, одноконныя и парныя пружинныя бороны, луговыя бо-

роны Лааке и Аураса, Рандаль, рядовая сѣялка, клеверныя терки, клеверныя сѣялки, льномялки, окучники.

Какъ общее правило до послѣдняго времени орудія уборки и обработки урожая на пунктахъ отсутствовали.

Остальные земскіе прокатные пункты, какъ организованные значительно позже, оборудованы не такъ полно.

Пригородный районъ землеустройства, кромѣ городского прокат. пункта, обслуживается еще прокатнымъ пунктомъ при Воскресенскомъ кредитномъ т-вѣ, куда входятъ членами почти всѣ отрубники и хуторяне Воскресенской волости.

Кредитное т-во на собственные средства выстроило просторный сарай для машинъ и орудій, которыя были отпущены частью за счетъ департамента земледѣлія, частью за счетъ уѣзднаго земства.

Въ настоящее время пунктъ оборудованъ весьма полно; изъ болѣе дорогихъ и сложныхъ машинъ имѣются: рядовая сѣялка, сѣнокосилка, жатка, тріеръ Майфарта, льняная сортировка Бломериусъ.

Изъ другихъ кооперативовъ небольшіе прокатные—зерноочистительные пункты имѣютъ: Ошурковское сел.-хоз. общество, Горинской вол. и Михневское сел.-хоз. общество, Ильинской на Корегѣ вол.

Слѣдуетъ отмѣтить, что радіусъ между постоянными земскими станціями пока слишкомъ великъ; для большей приближенности усовершенствованныхъ орудій къ населенію необходима организація новыхъ пунктовъ въ районахъ наиболѣе удаленныхъ отъ мѣстожительства участковыхъ агрономовъ.

*Показательныхъ полей* въ уѣздѣ устроено 4, изъ нихъ 2 въ предѣлахъ, пригороднаго участка, 1—Молвитинскаго и 1—Ликуртскаго. Ранѣе другихъ устроено показательное поле въ д. Б. Молоново, Воскресенской вол. у отрубника П. Д. Дмитріева; въ настоящее время оно находится въ такомъ состояніи, что безъ преувеличенія можетъ быть названо образцовымъ и въ полномъ смыслѣ показательнымъ для района Воскресенской вол.

Сѣвооборотъ—Ярославское 4-полье: обработка земли плугомъ

пружинной бороной и бороной зигъ-загъ; посѣвъ яровыхъ частью разбросной, частью рядовой, посѣвъ ржи—рядовой.

Изъ новыхъ культуръ введена культура Турнепса (въ теченіе уже 3-хъ лѣтъ) и вики на зеленый кормъ и частью на сѣмена. Послѣ испытанія сортовъ овса П. Дмитріевъ остановился на финляндскомъ сортѣ «Бѣлый Великанъ», который и сѣетъ уже второй годъ.

Болѣе 1 дес., бывшей раньше подъ кочкарникомъ и представляющей бросовое болото, прорытіемъ канавъ и расчисткой превращены въ хорошій покосъ; на части луга произведена перепашка и посѣвъ смѣси многолѣтнихъ луговыхъ травъ. Большая площадь естественнаго и искусственнаго покосовъ побудила хозяина приобрести одноконную сѣнокосилку «Геркулесъ», съ которой онъ справляется вполне успешно.

Изъ специальныхъ культуръ — огородничество занимаетъ довольно прочное мѣсто въ хозяйствѣ: подъ капустники отведено около  $\frac{1}{8}$  дес.

Урожай хлѣбовъ и травъ за два послѣдніе года значительно выше не только урожая въ на сосѣднихъ крестьянскихъ земляхъ, но и на земляхъ частновладѣльческихъ.

Изъ другихъ показательныхъ полей наибольшій интересъ представляетъ поле на хуторѣ А. Кордобовскаго, Боровской вол., гдѣ хуторянинъ шагъ за шагомъ обращаетъ некультурныя земли въ пашню и покосъ.

Съ владѣльцами показательныхъ полей заключены условія, образецъ котораго приводится ниже.

### У С Л О В І Е .

Я, нижеподписавшійся, крестьянинъ дер. Большое Молошново, Воскресенской волости Павелъ Дмитріевъ Дмитріевъ заключилъ съ Буйской уѣздной земской управой договоръ въ нижеслѣдующемъ:

1. Я Павелъ Дмитріевъ устраиваю на своемъ отрубномъ участкѣ показательное 4-полье съ посѣвомъ клевера, вики, турнепса, и примѣненіемъ минеральныхъ удобрений. Поле обязуюсь обрабатывать и производить посѣвъ согласно плану, выработанному Буй-

скимъ уѣзднымъ агрономомъ въ теченіи 6-ти лѣтъ по 1918 году включительно.

2. Для веденія показательнаго поля Буйское земство выдаетъ въ 1913 г.:

1 пудъ клевера и 5 ф. тимофеевки.

3 пуда вики.

24 пуда томасшлака.

18 пудовъ каннита.

1 плугъ Ярославскаго товарищества.

1 пружинную борону 5 зуб.

1 борону Зигъ-загъ.

Въ 1914 г. 24 пуда томасшлака и 18 пуд. каннита.

3. Минеральныя удобрения поступаютъ въ полную мою собственность. Орудія же считаются въ теченіи 6-ти лѣтъ собственностью Земства; если по истеченіи 6-ти лѣтъ я не нарушу правильное 4-полье, то орудія поступаютъ въ мою собственность, въ противномъ случаѣ, они должны быть немедленно возвращены мною Земству.

---

## Варнавинскій уѣздъ.

*А. Землеустройство* Къ 1 января 1915 г. въ уѣздѣ образовано 45 хуторовъ и 426 отрубовъ, всего 471 единоличное хозяйство съ общей площадью земли 5565,а дес., изъ которыхъ 2497,а д. купчей.

Единоличнымъ землеустройствомъ затронуто 137 селеній въ 18 волостяхъ (изъ 21 волости уѣзда), при чемъ 52 селенія разверстаны на хутора и отруба, въ 85 произведены выдѣлы отдѣльных домохозяевъ.

Распредѣленіе единоличныхъ владѣній по территоріи уѣзда приведено въ слѣдующей таблицѣ.

№№ по порядку	В о л о с т ь .	Число селеній съ единоличными хо- зяйствами.	Число дворовъ.			%-е отношеніе къ общему числу кре- стьянск. дворовъ.	Земельная площадь въ десятинахъ.	Въ томъ чи- слѣ купчей.
			Хутор- скихъ.	Отруб- ныхъ.	Всего.			
1	Архангельская . . .	20	3	63	66	7,3	598,8	62,3
2	Благовѣщенская . . .	3	1	3	4	0,3	29,1	7,5
3	Богородская . . . .	5	—	8	8	2,5	68,1	120,0
4	Богоявленская . . . .	8	2	19	21	3,7	347,7	273,4
5	Бѣлышевская . . . .	19	7	18	25	2,3	433,5	111,3
6	Варнавинская . . . .	14	1	44	45	6,3	721,4	606,8
7	Георгиевская . . . .	4	6	5	11	2,1	238,3	—
8	Карповская . . . . .	4	—	10	10	0,7	82,3	—
9	Лалшангская . . . . .	3	2	5	7	0,7	72,5	—
10	Макарьевская . . . .	4	3	3	6	0,6	50,6	—
11	Медвѣдовская . . . .	1	1	—	1	0,1	15,1	—
12	Моисеевская . . . . .	1	1	—	1	0,1	15,7	—
13	Овсяннская . . . . .	1	—	1	1	0,1	19,7	—
14	Тонкинская . . . . .	10	3	31	34	2,3	445,3	—
15	Туранская . . . . .	24	15	165	180	38,2	1968,2	1490,3
16	Уренская . . . . .	2	—	2	2	0,1	19,3	—
17	Черновская . . . . .	13	—	45	45	4,1	403,7	108,0
18	Шудская . . . . .	2	1	3	4	0,6	34,1	—
	Итого . . . . .	137	45	426	471	2,3	5565,6	2497,3

Какъ видно, средній % единоличниковъ по уѣзду равенъ 2,3; въ этомъ отношеніи Варнавинскій уѣздъ занимаетъ 7-е мѣсто въ ряду другихъ уѣздовъ губерніи.

Выше средняго % единоличниковъ въ слѣдующихъ волостяхъ: Туранской (38,2), Архангельской (7,3), Варнавинской (6,3), Черновской (4,1) и Богоявленской (3,7).

Сопоставляя сосѣднія волости съ значительнымъ % единоличниковъ въ группы, можно намѣтить въ уѣздѣ 3 наиболее компактныхъ района землеустройства.

*1-й районъ* наиболее густого хуторского и отрубного расселенія находится въ сѣверной части уѣзда и охватываетъ волости, находящіяся вблизи г. Ветлуги, а именно—Бѣлышевскую, Туран-

скую, Архангельскую и Богоявленскую. Здѣсь расположено 292 единоличныхъ владѣнія, что составляетъ около  $\frac{2}{3}$  общаго количества ихъ въ уѣздѣ.

*II-й* по значительности *районъ* занимаетъ восточный уголъ уѣзда; въ составъ его входятъ волости: Тонкинская, Черновская и Карповская; здѣсь расположено 89 единоличныхъ владѣній, что составляетъ около  $\frac{1}{3}$  общаго количества ихъ.

*III-й районъ* — пригородный; въ составъ его входятъ волости, расположенныя вокругъ г. Варнавина: Варнавинская, Богородская, Лапшанская и Макарьевская; здѣсь находится 66 единоличныхъ владѣній.

Въ общемъ въ трехъ указанныхъ районахъ находятся 95% единоличныхъ владѣній въ уѣздѣ; остальные 5% расположены не въ группѣ, а разбросано по территоріи 7 волостей.

Земельное обезпеченіе единоличныхъ хозяйствъ здѣсь выше средняго по губерніи: на 1 хозяйство приходится въ среднемъ 11,8 дес.; вычисляя отдѣльно колич. земли приходящейся на 1 хуторъ, получаемъ въ среднемъ на 1 хозяйство 17,3 дес., цифру, свидѣтельствующую о значительной земельной обезпеченности хуторянъ.

По отдѣльнымъ волостямъ наблюдаются въ этомъ отношеніи довольно значительныя отклоненія отъ средней поуѣздной; такъ наибольшее количество земли на 1 единоличное хозяйство приходится по Бѣзышевской (17,3 дес.), Варнавинской (16,0 дес.) и Георгіевской (21,7 дес.); наименьшее — по Архангельской (9,0 дес.) и Благовѣщенской (7,2 дес.).

Въ большинствѣ же волостей среднее земельное обезпеченіе на 1 хозяйство близко къ среднему по уѣзду.

Ростъ землеустройства въ Варнавинскомъ уѣздѣ испытывалъ довольно значительныя колебанія.

Сначала въ 1908—9 гг. наблюдается весьма незначительное количество выдѣловъ, которые произведены въ 3-хъ волостяхъ; въ 1910 г. землеустроительныя работы уже ведутся въ 11 волостяхъ, образовано болѣе  $\frac{1}{4}$  части общаго числа единоличныхъ хозяйствъ; въ 1911—12 гг. хотя количество волостей остается то же, но число

вновь образуемых хозяйств падаетъ; съ 1913 г. вновь начинается усиленіе роста, которое продолжается и въ 1914 г.—въ теченіи послѣдняго года образована  $\frac{1}{3}$  общаго числа всѣхъ хозяйствъ.

Цифровыя данныя по этому вопросу проводятся въ слѣдующей таблицѣ:

Года.	1908	1909	1910	1911	1912	1913	1914
Число домо- хозяевъ .	5	6	127	54	17	109	153

Землеустроительныя работы начались въ Туранской и Макарьевской волостяхъ.

Въ Туранской вол. какъ и во всѣхъ волостяхъ, входящихъ въ составъ 1-го района землеустройства, ростъ послѣдняго идетъ непрерывно до 1914 года включительно; въ волостяхъ же прочихъ районовъ такого непрерывнаго движенія не наблюдается: въ нѣкоторые годы то въ одной, то въ другой, а иногда и въ нѣсколькихъ волостяхъ образованіе хуторскихъ и отрубныхъ хозяйствъ не происходитъ.

Этимъ 1-й районъ землеустройства весьма существенно отличается отъ двухъ остальныхъ; очевидно, здѣсь имѣется рядъ условій, способствующихъ вымиранію общины и народненію единоличныхъ формъ землевладѣнія.

*Б. Агрономическая помощь.* Въ агрономическомъ отношеніи уѣздъ раздѣленъ на 4 участка—Варнавинскій, Бѣлышевскій, Баковскій и Уренскій.

Единоличныя владѣнія сосредоточены, главнымъ образомъ, въ предѣлахъ Бѣлышевскаго участка, гдѣ число ихъ достигаетъ 306, что составляетъ 8,5% по отношенію ко всему числу крестьянскихъ дворовъ въ участкѣ.

Въ Уренскомъ участкѣ расположено 91 един. владѣніе; въ Варнавинскомъ—70; количество единолич. владѣн. въ Баковскомъ участкѣ крайне незначительно.

Въ отличіе отъ многихъ уѣздовъ всѣ *прокатные* и *зерноочи-*



*стительные* пункты переданы въ вѣдѣніе кооперативовъ; общес количество пунктовъ 16.

Мѣстонахожденіе пунктовъ съ указаніемъ того въ чемъ вѣдѣніи они находятся приведено въ слѣд. таблицѣ:

Наименованіе пункта.	Мѣстонахожденіе.	Въ чемъ вѣдѣніи состоитъ.
1. Варнавинскій *).	д. Рѣпниха, Варнав. в.	Варнавинск. с.-х. о-ва.
2. Архангельск. *).	с. Архангельское, Архангельск. вол.	Архангельск. с.-х. о-ва.
3. Баковскій.	с. Баки, Баковской в.	Баковского кред. т-ва.
4. Бѣлышевск. *).	с. Бѣлышево, Бѣлышев. вол.	Бѣлышевск. с.-х. о-ва.
5. Вознесенскій *).	с. Вознесенское, Бѣлышев. вол.	Вознесенск. с.-х. о-ва.
6. Дмитріевскій.	с. Дмитріевское, Дмитріевск. вол.	Дмитріевск. с.-х. о-ва.
7. Гришенинскій.	д. Гришенино, Благовѣщенск. вол.	Гришенинск. с.-х. о-ва.
8. Елизаветинскій.	поч. Логиновскій, Карповск. вол.	Логиновскаго кр. т-ва.
9. Овсяновскій.	с. Овсянки, Овсянов. вол.	Овсяновскаго с.-х. о-ва.
10. Уренскій.	с. Урень, Уренской в.	Уренскаго ссудо-сберег. т-ва.
11. Шудскій.	с. Шуда, Шудской в.	Шудскаго с.-х. о-ва.
12. Медвѣдовскій.	с. Мѣдвѣдовка, Медвѣд. вол.	Медвѣдов. с.-х. о-ва.
13. Туранскій *).	с. Турань.	Туранскаго с.-х. о-ва.

Такимъ образомъ, означенные 13 пунктовъ находятся въ вѣдѣніи 10 с.-х. обществъ 2-хъ кредитныхъ и 1-го ссудосберегательнаго товарищества. Наиболѣе полно оборудованы Варнавинскій и Елизаветинскій пункты; наименѣе Медвѣдовскій (1 орудіе) и Гришенинскій (2 орудія).

Помимо орудій для обработки земли на 7 пунктахъ имѣются рядовыя сѣялки, на 2-хъ—жатки и сѣнокосилки, на 4—молотилки.

Звѣздочкой отмѣчены пункты, наход. въ районахъ землеустройства.

Въ виду того, что дѣятельность агрономическаго персонала сосредоточена была въ теченіи 1912 — 13 г.г. при сельско-хоз. обществахъ, послѣднія являлись центрами распространенія важнѣйшихъ агрокультурныхъ начинаній: при большинствѣ изъ нихъ, кромѣ отдѣльныхъ случайныхъ полевыхъ опытовъ, заложены постоянныя «испытательныя поля», оборудованы прокатныя и зерноочистительныя пункты, организована продажа с.-х. товаровъ и проч.

Для характеристики дѣятельности ихъ приведу для примѣра данныя о работѣ 3-хъ сельско-хоз. обществъ — Бѣлышевскаго, Вознесенскаго и Туранскаго, расположенныхъ въ районѣ Бѣлышевскаго агрономическаго участка — центрѣ наиболѣе густого района землеустройства.

При всѣхъ 3-хъ сельско-хоз. обществахъ имѣются испытательныя поля общей площадью въ  $6\frac{1}{2}$  дес.

При Бѣлышевскомъ с.-х. о-вѣ заложены парникъ (на 20 рамъ) для отпуска населенію здоровой капустной рассады, устроены показательный хмѣльникъ на 260 тычинъ, яблонный питомникъ на 600 приблизительно саженцевъ, опытный огородъ для опредѣленія наиболѣе подходящихъ сортовъ капусты и огурцовъ; кромѣ того, при о-вѣ заложены опытно-показательный лугъ.

Показательныя поля имѣются и при двухъ другихъ сельско-хоз. обществахъ, находящихся въ районѣ Бѣлышевскаго агрономическаго участка — Вознесенскомъ и Туранскомъ.

Всѣ с.-х. о-ва располагаютъ своими собственными помѣщеніями: дома Вознесенскаго и Бѣлышевскаго о-ва двухъэтажныя; внизу помѣщается лавка и квартира приказчика, вверху залъ для собраній, чайная и комната для совѣта о-ва.

При всѣхъ 3-хъ с.-х. обществахъ имѣются помѣщенія подъ прокатный пунктъ и с.-х. складъ.

Наличность собственныхъ помѣщеній даетъ возможность обществамъ развитъ просвѣтительную работу: при о-вахъ имѣются небольшія библіотеки съ книжками по сельскому хозяйству, выписываются газеты и журналы.

Число кооперативовъ въ уѣздѣ къ 1 янв. 1915 г. достигло 48, изъ нихъ сельскохозяйствен. о-въ — 16, кредитныхъ т-въ — 21, ссудо-сбере-

гательныхъ т-въ—2, потребительныхъ о-въ—7, кустарныхъ т-въ—2 и трудовая артель—1.

Изъ общаго количества кооперативовъ въ волостяхъ съ наибол. % единоличныхъ хозяйствъ въ уѣздѣ находится 16.

*Показательныхъ полей* у единоличныхъ владѣльцевъ организовано 3:

1. У отрубника д. М. Песочное, Черновской в. А. Г. Цѣликова.
2. » » » Арефьево, Варнавинск. в. П. Д. Клушина.
3. » » » Куличи, Бѣлышевск. в. В. Г. Петрова.

## Ветлужскій уѣздъ.

*А. Землеустройство.* Къ 1 января 1915 г. въ уѣздѣ образовано 76 хуторовъ и 160 отрубовъ, всего 236 единоличныхъ хозяйствъ съ общей площадью 2277,3 дес., изъ которыхъ 574,3 дес. купчей земли.

Единоличнымъ землеустройствомъ затронуто 81 селеніе въ 13 волостяхъ (изъ 19 вол. уѣзда), изъ нихъ только 10 селеній разверстаны на хутора и отруба, въ остальныхъ 71 произведены выдѣлы отдѣльныхъ домохозяевъ. Путемъ разверстанія образовано 50 хозяйствъ, путемъ выдѣла 186.

Распредѣленіе единоличныхъ владѣній по уѣзду приведено въ слѣдующей таблицѣ:

№ по порядку.	Волости.	Число селеній съ единоличными хозяйствами.	Число дворовъ.			% отношеніе къ общему числу крестьянскихъ дворовъ.	Земельная площадь въ десятинахъ.	Въ томъ числѣ купчей земли.
			Хуторскихъ.	Отрубныхъ.	Всего.			
1	Глушковская . . . . .	9	—	42	42	4,0	207,0	—
2	Зарѣчная . . . . .	2	1	1	2	0,6	25,6	—

№№ по порядку.	Волости.	Число селеній съ еди- ноличными хозяйствами.	Число дворовъ.			% отношеніе къ общему числу крестьянскихъ дворовъ.	Земельная пло- щадь къ десяти- наль.	Въ томъ числѣ купчей земли.
			Хуторскихъ.	Отрубныхъ.	Всего.			
3	Кавшинская . . . . .	1	1	—	1	0,2	16,8	—
4	Ново-Успенская . . . . .	1	—	1	1	0,1	3,6	—
5	Одоевско-Спиринская . . . . .	4	—	13	13	1,1	61,8	—
6	Печенкинская . . . . .	19	31	38	69	7,3	697,8	169,9
7	Подгородная . . . . .	4	1	20	21	2,7	110,9	—
8	Пыщугская . . . . .	3	—	3	3	0,5	16,4	—
9	Рождественская . . . . .	2	2	—	2	0,1	32,5	—
10	Тоншаевская . . . . .	19	27	12	39	1,9	537,8	—
11	Хмѣлевицкая . . . . .	1	1	—	1	—	5,5	—
12	Хорошевская . . . . .	5	4	7	11	1,7	139,62	82,8
13	Шангско-Городищен- ская . . . . .	11	8	23	31	3,4	422,1	207,9
	Итого . . . . .	81	76	160	236	1,2	2277,5	574,8

Средній % единоличниковъ по уѣзду 1,2 значительно ниже средняго по губерніи; въ этомъ отношеніи Ветлужскій уѣздъ занимаетъ 11 мѣсто среди другихъ уѣздовъ губерніи.

Выше средняго % единоличниковъ въ слѣдующихъ волостяхъ: Печенкинской (7,3), Глушковской (4), Шангско-Городищенской (3,1), Подгородной (2,7), Тоншаевской (1,9).

При группировкѣ волостей по территоріи уѣзда можно намѣтить 3 неодинаковыхъ района землеустройства:

*1-й районъ* въ составѣ волостей, расположенныхъ къ сѣверу отъ города Ветлуги по теченію р. Ветлуги—Печенкинской, Глушковской, Одоевско-Спиринской и части Подгородной по правую сторону р. Большая Кашма; здѣсь расположено 144 единоличныхъ хозяйства (изъ нихъ 32 хутора), что составляетъ  $\frac{3}{5}$  общаго количества ихъ по уѣзду.

2-мъ значительно меньшимъ *райономъ*, но райономъ по преимуществу хуторского разселенія является Тоншаевская волость, въ юго-восточномъ углу уѣзда, удаленная отъ уѣзднаго города на разстояніи 85 верстъ; здѣсь находится 39 единоличныхъ хозяйствъ (изъ нихъ 27 хуторовъ), что составляетъ около  $\frac{1}{5}$  общаго числа ихъ въ уѣздѣ.

3-мъ *райономъ* является Шангско-Городищенская вол. въ сѣверо-западной части уѣзда, къ сѣверу отъ линіи жел. дороги. Здѣсь находится 31 единоличное хозяйство.

Въ общемъ въ 3-хъ указанныхъ районахъ группируется  $\frac{9}{10}$  общаго количества единоличниковъ въ уѣздѣ.

Обезпеченность земель совпадаетъ съ среднимъ по губерніи: на 1 хозяйство въ среднемъ приходится 9,6 дес., на 1 хуторъ— 14,1 дес.

Наибольшее количество земли на 1 хозяйство приходится въ Тоншаевской и Шангско-Городищенской волостяхъ (около 14 дес.), Наименьшее— въ Глушковской и Одоевско-Спиринской (около 5 дес.).

Ростъ землеустройства въ Ветлужскомъ у. представляется въ слѣдующемъ видѣ:

Въ первые два года 1908—9 оно шло медленно; въ 1910 - 11 гг. развитіе достигло своего максимума—за эти два года образовалась почти половина общаго числа единоличныхъ владѣній; начиная съ 1912 года ростъ землеустройства падаетъ и на томъ же уровнѣ держится до послѣдняго времени.

Сказанное подтверждаютъ слѣдующія цифры:

	1908	1909	1910	1911	1912	1913	1914
Количество домохозяевъ	15	9	47	55	29	51	30

Слѣдуетъ еще отмѣтить, что землеустроительныя работы не концентрировались въ опредѣленныхъ волостяхъ, а каждый годъ захватывали все новыя и новыя волости.

*Б. Агрономическія учрежденія.* Уѣздъ раздѣленъ на 6 агроно-

мическихъ участковъ: Рождественскій, Одоевскій, Вохомскій, Шангско-Городищенскій, Тоншаевскій и Хмѣлевицкій.

Наибольшее число единоличныхъ владѣній находится въ предѣлахъ Одоевскаго участка (77 единоличныхъ хозяйства, составляющія 2,2<sup>0</sup>/<sub>0</sub> общаго числа крестьянскихъ надѣльныхъ дворовъ въ участкѣ), Рождественскаго (58 единоличныхъ хоз.), Тоншаевскаго (39 единол. хоз.) и Шангско-Городищенскаго, гдѣ, кромѣ 34 хозяйствъ, образованныхъ при содѣйствіи землеустроительной комиссіи, находятся 15 хуторовъ и 4 отруба, возникшихъ при содѣйствіи крестьянскаго поземельнаго банка.

*Прокитно-зерноочистительныхъ пунктовъ* организовано въ уѣздѣ 17; списокъ пунктовъ съ указаніемъ распредѣленія ихъ по уѣзду приводится ниже.

Наименованіе агрономическаго участка.	Наименованіе и мѣстонахожденіе пункта.
Одоевскій	1) Одоевскій; с. Одоевское, при с.-х. о-вѣ. 2) Глушковскій д. Глушка, Глушковской вол. 3) Кокшинскій; с. Кокша, Одоевск. вол.
Тоншаевскій	4) Тоншаевскій; с. Тоншаево, Тоншаевской вол. 5) Опшинскій; с. Опшинское.
Вохомскій	6) Хмѣлевскій; с. Хмѣлевка, Вохомской вол. 7) Желновскій; д. Желниха, Николо-Шангск. вол. при молочной артели. 8) Синцовскій; поч. Синцово, Хорошевск. вол.

Наименованіе агрономическаго участка.	Наименованіе и мѣстонахожденіе пункта.
Шангско-Городищенскій	9) Средневскій; д. Средняя. 10) Шангско-Городищенскій; с. Шангско-Городище.
Рождественскій	11) Рождественскій; с. Рождественское 12) Троицкій; с. Троицкое, Троицкой вол. 13) Заболотенскій; с. Заболотье.
Хмѣлевицкій	14) Хмѣлевицкій; с. Хмѣлевица, при с.-х. о-вѣ. 15) Широковскій; с. Широково, при с.-х. о-вѣ. 16) Красногорскій; с. Красногорь, при потреб. о-вѣ.
—	17) Ветлужскій; въ г. Ветлугѣ.

Въ составъ зерноочистительнаго пункта входятъ: Триеръ Морили Гейда, льняная сортировка Бломериусъ и вѣялки сортировки различныхъ заводовъ и марокъ

Прокатныя станціи довольно полно оборудованы необходимыми с.-х. орудіями и машинами; кромѣ орудій обработки на всѣхъ пунктахъ имѣются рядовыя сѣялки, на 8 пунктахъ—ручныя молотилки, на 3 пунктахъ жнейки, на 1 зерносушилка, на 1—корчевальная машина Аккерманъ, на 8—клеверныя терки и на 8—льномялки.

*Показательных полей* въ Ветлужскомъ у. организовано 6, у слѣдующихъ единоличниковъ:

	Годъ образо- ванія.	Число десяти- тинъ.	Съвооборотъ.
1) Хуторъ д. Власихи, Печенкин. вол. И. И. Груздева . . . . .	1911	12 <sup>3</sup> / <sub>4</sub>	9-полье
2) Хутор. хут. Капранихи, Печенк. вол. П. С. Тихомировъ . . . . .	1912	8	9 »
3) Кр. д. Бухалкина, Рождеств. вол. Н. С. Удаловъ . . . . .	1913	9	9 »
4) Кр. дер. Лазарцева, Тоншаевск. вол. В. П. Савинныхъ . . . . .	1911	20	10 »
5) Кр. дер. Кораблихи, Ш.-Горо- дниц. вол. М. И. Мартыновъ . . . .	1913	6	8 »
6) Кр. дер. Вякшенерь, Тоншаевск. вол. Н. Е. Улановъ . . . . .	1913	15	— »

Въ дальнѣйшемъ привожу краткія данныя о каждомъ полѣ, заимствуя изъ ихъ «обзора экономическихъ мѣропріятій Ветлужскаго земства.»

а) *Показательное поле въ хозяйствѣ И. И. Груздева* (дер. Власиха, Печенкинской вол.):

Хуторъ находится въ разстояніи 25 в. отъ уѣзднаго города; Груздевъ вышелъ на хуторъ изъ д. Власихи, отстоящей отъ хутора на разстояніи 1 версты; весной 1909 г. онъ началъ строиться на отведенномъ участкѣ, а въ августѣ 1909 г. совсѣмъ переселился на хуторъ.

Ближайшій къ хутору рынокъ г. Ветлуга. Хуторъ находится въ районѣ Печенкинскаго с.-х. о-ва и на разстояніи 1 версты отъ ссудо-сберегательнаго т-ва и молочной артели, находящихся въ д. Власихѣ. Путемъ расчистки земли изъ подъ лѣсной заросли, хуторянинъ количество пахотной земли увеличилъ на 5<sup>1</sup>/<sub>2</sub> дес., колич. покосной на 1 дес. (подъ пашней наход. свыше 9 дес.). Вся земля въ одномъ кускѣ, имѣющемъ видъ почти прямоугольника, длина котораго лишь немного болѣе ширины. Хотя участокъ прорѣзывается нѣсколькими пологими оврагами, пересѣкается небольшою рѣчкой и имѣетъ нѣкоторый уклонъ, но пахотныя поля



почти всё ровная и участок весьма удобенъ для сельскохозяйственнаго пользованія. Почва—легкій суглинокъ; подпочва—бурая глина.

Мертвый инвентарь состоитъ изъ: плуга «Гражданинъ», окучника, бороны Зигъ-загъ, деревянной бороны съ желѣзными зубьями, вѣялки-сортировки, рядовой сѣялки, соломорѣзки, льномялки, десятичныхъ вѣсовъ, всего на сумму 230 р. 25 к.

Сѣвооборотъ устроенъ 9-ти польный: 1) черный паръ (удобренный навозомъ), 2) рожь съ подѣвомъ клевера, 3)—4) клеверъ, 5) ленъ, 6) виковый паръ по навозному удобренію, 7) рожь, 8) картофель и корнеплоды и 9) овесъ (горохъ). Для удобренія полей хуторянинъ попрежнему пользуется однимъ навозомъ, кладетъ его только подъ рожь и виковую смѣсь и вывозитъ его на 1 дес. 1500 пудовъ. Въ будущемъ хуторянинъ надѣется увеличить количество скота, перейти къ стойловому его содержанію (для чего и устроилъ образцовый скотный дворъ) и къ навозу добавлять минеральныхъ удобреній.

При настоящихъ условіяхъ онъ пользуется какъ выгономъ оставшейся у него полудесятиной лѣсной заросли и по снятіи травы и хлѣба пользуется для выноса скота покосомъ и полями, держа на нихъ скотъ на привязи.

Какъ результатъ новой формы землепользованія явились слѣдующія улучшенія въ хозяйствѣ:

Картофель родится на хуторѣ гораздо лучше, чѣмъ на узкихъ полоскахъ въ деревнѣ, такъ какъ почва готовится теперь тщательнѣй; гороху сѣяли въ деревнѣ всегда мало и никогда ничего не собирали, вслѣдствіе нападенія на горохъ деревенскихъ мальчишекъ; на хуторѣ же, посѣявъ 1 п. гороха, онъ собралъ его 8 пуд. и теперь имѣетъ возможность значительно повысить продовольствіе семьи.

Скотина у него теперь лучше наѣдается и количество молока въ хозяйствѣ значительно увеличилось.

Съ повышеніемъ урожаяевъ, увеличеніемъ скота и получаемыхъ отъ него продуктовъ, введеніемъ новыхъ отраслей сельскаго хозяйства—огородничества и пчеловодства представилась для хуторянина

возможность не только лучше удовлетворять потребностямъ семьи и хозяйства въ продуктахъ такого рода, но и образовался значительный излишекъ ихъ.

Реализуя такой излишекъ хуторянинъ въ 1912 г. выручилъ слѣдующую сумму: а) отъ продажи продуктовъ скотоводства и птицеводства—молока, масла, яицъ и телятъ—81 руб. 28 коп., б) отъ продажи продуктовъ полеводства—100 пуд. ржаной муки 100 р., 200 пуд. картофеля 40 руб., 40 пуд. сѣна 15 руб., 1<sup>1</sup>/<sub>2</sub> пуд. льна 8 руб. и 15 пуд. овса 15 руб., всего 178 руб.; в) за огурцы 20 руб. г) за медъ 5 руб., итого 284 р. 28 коп.

Прибавляя къ указанной суммѣ 10 руб., вырученныхъ отъ продажи грибовъ и ягодъ и 60 руб. обычно зарабатываемые хуторяниномъ зимой отъ производства имъ коробовъ и лукошекъ, получимъ *354 руб. 28 коп.*

Послѣдняя сумма и служить хуторянину для удовлетворенія семьи и хозяйства въ предметахъ, приобретаемыхъ со стороны, а также для покрытiя расходовъ по уплатѣ разныхъ повинностей, страхованiю построекъ и проч.

За счетъ этой суммы хуторянинъ производить слѣдующiе расходы:

а) пополненiе одежды и обуви—90 руб., б) на покупку постнаго масла, чаю, сахару, пшена, мыла, соли, табаку—144 руб., в) земскiе и мирскiе сборы, обязательное страхованiе, церковныя расходы, ремонтъ инвентаря и проч. 20 руб. 28 коп. *Итого 254 р. 28 коп.*; вычитая ихъ изъ суммы денежнаго прихода получаемъ остатокъ 100 руб., которые за удовлетворенiемъ всѣхъ потребностей хуторянина остаются ввидѣ сбереженiя и могутъ послужить ему частью для образованiя необходимаго сельскохозяйственнаго оборотнаго капитала, частью для накопленiя нѣкоторыхъ средствъ «про черный день».

Такимъ образомъ, въ настоящемъ случаѣ мы имѣемъ дѣло съ крестьянскимъ трудовымъ хозяйствомъ, въ которомъ хозяйствующая семья для полученiя необходимыхъ средствъ къ существованiю располагаетъ своей собственной вполне достаточной рабочей силой (1 рабочей мужчиной и 3 рабочихъ женщины) и вполне достаточ-

ными же средствами производства въ видѣ земли, живого и мертвого инвентаря.

б) *Показательное поле въ хозяйствѣ Н. С. Удалова* (дер. Бухалкино, Рождественской вол.).

Хозяйство находится на разстояніи 27 верстъ отъ г. Ветлуги, въ районѣ Поляшовскаго сел.-хоз. о-ва, причемъ Удаловъ является однимъ изъ активнѣйшихъ членовъ о-ва; отъ кредитнаго т-ва хозяйство находится въ 13 вер., отъ молочной артели въ 8 вер.

Показательное поле съ 9 полнымъ сѣвооборотомъ ведется на участкѣ купчей земли.

Мертвый инвентарь состоитъ изъ 4 плуговъ—Липгарта, Ярославскаго, «Гражданина» и Сакковскаго (парнаго), окучника, бороны зиг-загъ, рядовой сѣялки, соломорѣзки и вѣялки-сортировки, всего на сумму 234 руб. 65 коп.

Помимо навознаго удобрения примѣняется минеральное.

Примѣненіе минеральныхъ туковъ, улучшенныхъ способовъ обработки, рядового посѣва и на купчей землѣ введеніе правильнаго травосѣянія—все это не могло не отразиться на повышеніе урожайности.

в) *Показательное поле въ хозяйствѣ хуторянина В. П. Савиныхъ* (д. Лазарцево, Тоншаевской вол.).

Хозяйство имѣетъ около 20 дес. земли, причемъ подъ пашню отведено 12,6 д. на которыхъ заведено десяти-полье: 1) парь, 2) рожь, 3) картофель, 4) овесъ съ клеверомъ, 5--6) клеверъ, 7) ленъ 8) парь, 9) рожь, 10) овесъ.

Кромѣ полевой земли въ хозяйствѣ имѣется около 5<sup>1</sup>/<sub>2</sub> дес. луговъ, большинство которыхъ перепаханы, засѣяны льномъ и подготовлены къ засѣву многолѣтними луговыми травами.

Инвентарь состоитъ изъ 1 плуга Сакка, 2 плуговъ Ярославскаго Т-ва, 1 бороны желѣзной, 1 рядовой сѣялки и 1 молотилки Майфарта съ приводомъ кустарной работы.

Въ хозяйствѣ ведутся точныя записи и учетъ работъ.

г) *Показательное поле въ хозяйствѣ хуторянина П. С. Тихомирова* (дер. Капраниха, Печенкинской вол.).

Сѣвооборотъ 9-польный. Земствомъ выданы Тихомирову слѣд.

орудія и машины: рядовая сѣялка Эльверги, Вѣялка сортпронка Ауля, соломорѣзка, льномялка двухвальная, плугъ по Сакку, деревянная борона съ желѣзными зубьями, окучникъ; орудія, согласно заключенному договору, по истеченіи 10-лѣтняго срока переходять въ собственность хуторянина.

Какъ образецъ договоровъ, заключенныхъ съ владѣльцами показательныхъ полей, приводимъ договоръ заключенный съ кр. Улановымъ Земской Управой:

«1913 года марта 31 дня, я нижеподписавшійся крестьянинъ Тоншаевской вол. хуторянинъ изъ дер. Вакшенерь, Улановъ Николай Егоровичъ, выдалъ настоящее обязательство Ветлужской Уѣздной Земской Управѣ въ томъ, что:

1) обязуюсь устроить на собственной хуторской землѣ на 15 десятинахъ образцово-показательное хозяйство подъ руководствомъ и согласно указаній агрономическаго персонала;

2) обязуюсь точно вести всѣ записи работъ по этому хозяйству и дѣлать точный учетъ всѣхъ продуктовъ, получаемыхъ мною въ хозяйствѣ;

3) за аккуратное и точное исполненіе всѣхъ взятыхъ на себя передъ уѣздной Управой обязательствъ, но не ранѣе проведенія полностью одного принятаго на себя сѣвооборота я, Улановъ, получаю въ собственность выданныя мнѣ Управой во временное пользованіе всѣ сельско-хозяйственныя машины и орудія, а посему

4) обязуюсь всѣ полученные отъ Земства с.-х. орудія и машины содержать въ порядкѣ, въ сухомъ и удобномъ для нихъ помѣщеніи. Въ случаѣ порчи обязуюсь исправить ихъ за собственный счетъ;

5) машины предоставляется выдавать по мѣрѣ требованія населенія на прокатъ (въ свободное отъ собственныхъ работъ машинамъ время), но размѣръ за прокатъ опредѣляется Земствомъ, причѣмъ эта плата идетъ въ пользу владѣльца показательнаго хозяйства;

6) въ случаѣ несоблюденія принятыхъ на себя обязательствъ (на проведеніе правильнаго сѣвооборота, неправильнаго содержанія и пользованія машинами и орудіями) Земская Управа можетъ ихъ отобрать и взыскать сумму, требуемую для ремонта ихъ.

Договоръ входить въ силу со времени его заключенія.

Къ сему подписуюсь крестьянинъ-хуторянинъ д. Вакшенерь Николай Егоровъ Улановъ».

Кромѣ показательныхъ полей въ хозяйствахъ хуторявъ въ предѣлахъ уѣзда возникли 4 *опытно-показательныхъ поля*; 3 изъ нихъ при кооперативахъ—Одоевскомъ о.-х. о-вѣ, Николо-Шангской маслодѣльной артели и Шангово-Городищенскомъ с.-х. о-вѣ.

1) *Одоевское опытно-показательное поле* имѣетъ около  $\frac{3}{4}$  д. и непосредственно примыкаетъ къ селу и потребительской лавкѣ о-ва, занимая т. о. весьма подходящее мѣстѣ: все поле подѣлено на 8 дѣлянокъ; сѣвооборотъ намѣченъ 8-польный.

2) *Ш.-Городищенское опытно-показательное поле* организовано с.-х. О-вомъ на нѣсколькихъ десятинахъ земли, арендованной у мѣстнаго духовенства.

3) *Николо-Шангское опытно-показательное поле* устроено около самаго села на 3-хъ десятинахъ и, кромѣ того, въ 2-хъ верстахъ имѣется еще участокъ въ  $3\frac{1}{2}$  д. Опытное поле взято въ аренду у причта и разбито на 9 участковъ для сѣвооборота—парь, корнелоды, яровое, клеверъ, клеверъ, яровое, парь, рожь, яровое.

4) *Заветлужское опытно-показательное поле* устроено на землѣ крестьянъ поч. Прудовскаго на площади около 2—3 дес. (въ томъ числѣ пашни 1 дес.), представленной бесплатно с.-х. о-ву; сѣвооборотъ 9-польный.

Общее количество *кооперативовъ* въ уѣздѣ къ 1 янв. 1915 г. достигло—42 изъ нихъ с.-х. о-въ 16, кредитныхъ т-въ 16, ссудо-сберегательныхъ Т-въ 5, потребительныхъ Обществъ 6, маслодѣльныхъ артелей 3, сапожная артель 1.

---

## Галичскій уѣздъ.

*А. Землеустройство.* Общее количество единоличныхъ владѣній въ уѣздѣ 518, изъ нихъ 24 хутора и 494 отруба; площадь устроенной земли 5055,8 дес., изъ нихъ 25,3 дес. купчей. Землеустройствомъ затронуто 54 селенія въ 18 волостяхъ (изъ 24 вол.

уѣзда), при чемъ 27 селеній разверстаны и въ 27 произведены выдѣлы отдѣльныхъ домохозяевъ.

Распределение землеустроенныхъ хозяйствъ по волостямъ видно изъ слѣдующей таблицы:

№ по порядку.	В о л о с т и .	Число селеній съ единоличн. хоз.	Число дворовъ.			%-е отношеніе къ общему числу кре- стьянск. дворовъ.	Площадь въ деся- тинахъ.	Въ томъ числѣ суд- чей земли.
			Хуторскихъ.	Отрубныхъ.	Всего.			
1	Богчинская . . . . .	4	1	56	57	7,5	552,8	25,3
2	Быковская . . . . .	2	—	21	21	2,7	180,3	
3	Ватамоновская . . . . .	5	2	62	64	6,4	608,3	
4	Вознесенская . . . . .	7	5	45	50	5,0	456,1	
5	Воскресенская . . . . .	1	—	12	12	1,4	65,0	
6	Говѣновская . . . . .	8	1	159	160	14,7	1602,4	
7	Дурцовская . . . . .	1	—	1	1	0,2	4,5	
8	Замѣрская . . . . .	1	—	15	15	3,4	311,8	
9	Игодовская . . . . .	2	2	18	20	2,6	175,2	
10	Костомская . . . . .	3	—	7	7	0,6	37,0	
11	Котельская . . . . .	3	4	30	34	3,2	344,8	
12	Курновская . . . . .	1	—	2	2	0,3	15,0	
13	Новографская . . . . .	2	—	20	20	3,7	217,2	
14	Пречистенская . . . . .	4	9	3	12	1,2	133,8	
15	Рылѣвская . . . . .	2	—	2	2	0,2	24,3	
16	Свиньинская . . . . .	1	—	5	5	0,7	65,7	
17	Холмовская . . . . .	4	—	32	32	7,0	204,8	
18	Фоминская каз. . . . .	3	—	4	4	0,3	62,0	
	Итого . . . . .	54	24	494	518	2,9	5055,8	25,3

Средній %о одиночниковъ по уѣзду = 2,9 — почти совпадаетъ съ среднимъ по губерніи; въ этомъ отношеніи Галичскій уѣздъ занимаетъ 4-е мѣсто среди другихъ уѣздовъ губерніи.

Относительно большій %о единоличныхъ хозяйствъ въ слѣдующихъ волостяхъ: Говѣновской (14,7), Богчинской (7,3), Холмовской (7,0), Ватамоновской (6,4) Вознесенской (5,0), Новографской (3,7).

При группировкѣ волостей можно намѣтить въ уѣздѣ три района землеустройства:

1—Наиболѣе компактная *группа* единоличныхъ владѣній расположена въ южной части уѣзда, въ волостяхъ—Говѣновской, Замѣрской и Игодовской.

Общее количество устроенныхъ хозяйствъ 195, что составляетъ  $\frac{2}{5}$  общаго числа ихъ въ уѣздѣ.

2-мъ *райономъ* болѣе разбросаннымъ являются волости, расположенныя вокругъ озера, къ сѣверу отъ желѣзной дороги—Богчинская, Быковская, Вознесенская и Котельская; здѣсь находится 163 единоличныхъ владѣній, образовавшихся по преимуществу путемъ разверстанія на отруба и хутора цѣлыхъ селеній.

3-й *районъ*, менѣе значительный, расположенъ въ западной части уѣзда, къ югу отъ линіи жел. дороги, между двумя первыми районами; здѣсь въ волостяхъ—Холмовской и Новографской—находится 52 единоличныхъ владѣнія.

Всего въ трехъ поименованныхъ районахъ расположено около  $\frac{4}{5}$  общаго количества единоличныхъ хозяйствъ въ уѣздѣ; остальные хозяйства находятся въ предѣлахъ 9 волостей.

Наименѣе слабо затронута землеустройствомъ восточная часть уѣзда—волости, граничащія съ уѣздами—Кологривскимъ и Макарьевскимъ.

Земельное обезпеченіе единоличныхъ владѣній совпадаетъ съ среднимъ по губерніи: на 1 дворъ приходится 9,7 десятины; хуторскія хозяйства здѣсь, какъ и въ другихъ уѣздахъ, нѣсколько болѣе обезпечены землей: на 1 хуторъ приходится въ среднемъ 10,3 дес.

Въ отдѣльныхъ волостяхъ средній земельный надѣлъ на 1 хозяйство неодинаковъ: въ Фоминской казенной вол. на 1 хоз. приходится 20,3, въ Замѣрской—20,6; въ Холмовской же только 6,4 дес. Что касается движенія землеустройства въ уѣздѣ, то при общей тенденціи къ увеличенію роста единоличныхъ хозяйствъ наблюдается періодическая смѣна повышенія и пониженія роста: первое падаетъ на 1910—12—14 г.г., второе на 1909—1911—12—13, при чемъ за одинъ 1914 г. образовано около половины общаго количества единоличныхъ владѣній въ уѣздѣ.

Цифровыя данныя приводятся въ слѣдующей таблицѣ:

Количество обра- зов. хоз. . . . .	1909	1910	1911	1912	1913	1914
	5	78	59	98	41	228

*В. Агрономическая помощь.* Въ агрономическомъ отношеніи уѣздъ раздѣленъ на 4 участка: Галичскій, Углевскій, Говѣновскій и Палкинский.

Въ составъ Галичскаго уч. входитъ 2-й районъ землеустройства, въ составъ Говѣновскаго—первый и Углевскаго—третій; въ Палкинскомъ агрономическомъ участкѣ расположены волости, наимѣнѣе или совершенно не затронутыя землеустройствомъ

При каждомъ агрономическомъ участкѣ оборудованъ прокатный и зерноочистительный пункты, которые весьма полно снабжены машинами и орудіями.

Въ составъ зерноочистительнаго пункта входятъ: триеръ Майфарта или Крюгера, клеверная терка съ вентиляторомъ, триеръ Шульце для сортировки льняныхъ сѣмянъ и вѣялка-сортировка. На прокатныхъ станціяхъ, кромѣ большого количества одноконныхъ и парныхъ плуговъ, пружинныхъ боронъ, луговыхъ орудій, окучниковъ и почвоуглубителей имѣются рядовыя сѣялки (на Галичскомъ пунктѣ 4, Углевскомъ—1, Говѣновскомъ—2, Палкинскомъ—1), кромѣ того, 2-хъ-конныя молотилки на 2 пунктахъ, корчевальная машина на одномъ, косилки—на двухъ и жатки на трехъ.

Необходимо отмѣтить, что накопленіе большого количества орудій и машинъ на 4 пунктахъ мало достигаетъ той цѣли, ради которой организуются прокатные пункты; въ виду большого радіуса (около 20.—25 в.) значительная часть населенія лишена возможности «испытать» въ своемъ хозяйствѣ работу того или иного орудія или машины.

Необходимо въ будущемъ не пополненіе существующихъ пунктовъ, а разгруженіе ихъ и организація въ каждомъ агрономическомъ участкѣ въ пунктахъ, наиболѣе удаленныхъ отъ агрономическихъ центровъ, ряда новыхъ прокатныхъ пунктовъ для того, чтобы приблизить усовершенствованныя орудія и машины къ населенію.



Хотя кромѣ земскихъ имѣются прокатные пункты при нѣкоторыхъ с.-х. обществахъ, но число ихъ крайне незначительно для уѣзда.

Что касается зерноочистительныхъ операцій, то, помимо постоянныхъ пунктовъ, ежегодно организуются разъѣздные зерноочистительные обозы, которые посѣщаютъ почти всѣ волости въ уѣздѣ, и въ этомъ отношеніи запросы населенія удовлетворяются въ достаточной степени.

*Показательныя* поля устроены въ 1912 г. въ предѣлахъ Галичскаго агрономическаго участка: 1) въ д. Фатьяновѣ, Быковской вол. у крестьянина А. И. Бурова 2) въ д. Домославно, Вознесенской вол. у крестьянина С. Ф. Федорова.

*Показательное поле въ хозяйствѣ А. И. Бурова* находится въ 17 в. отъ г. Галича въ районѣ Быковского с.-х. общества.

Хозяинъ остается дома круглый годъ и сельскимъ хозяйствомъ очень интересуется, хорошо грамотенъ, состоитъ членомъ въ 3-хъ кооперативахъ—с.-х. обществѣ, кредитномъ товариществѣ и потребительномъ обществѣ.

Всей пашни имѣеть  $3\frac{1}{2}$  дес. покосовъ около 2 дес., выгонъ общій; кромѣ собственной земли есть арендованная: пашни  $4\frac{1}{2}$  дес. и сѣнокоса  $4\frac{1}{2}$  дес.

Сѣвооборотъ установленъ 7 польный: 1) паръ, удобренный навозомъ, ранній апрѣльскій и отчасти занятый виной, 2) рожь, 3) корнеплоды, 4) яровое по сильному минеральному удобренію съ подсѣвомъ клевера, 5—6) клеверъ 7) яровое.

Для веденія показательнаго поля Бурову выданъ слѣдующій инвентарь: плугъ Сакка 7 дм. съ дерноснимомъ, пружинная 5-зуб. борона, борона зиг-загъ, рядовая сѣялка Эльворти, пропашникъ Планеть и плугъ Лингарта ААР.

*Показательное поле въ хозяйствѣ С. Ф. Федорова.*

Пашни 4 дес., луга 3 дес. имѣеть 1 лошадь, 1 корову.

Сѣвооборотъ 4 польный съ подсѣвомъ клевера по яри.

Для веденія показат. поля, кромѣ минеральныхъ удобреній и клеверныхъ сѣмянъ, выдана пружинная 5 зуб. борона.

Общее число *кооперативовъ* въ уѣздѣ 19. Изъ нихъ 5 сельско-хозяйственныхъ о-въ, 5 потребительныхъ о-въ, 6 кредитныхъ т-въ, 2 молочныхъ артели и 1 о-во пчеловодства. Изъ 19 кооперативовъ 10 находятся въ районахъ землеустройства.

Изъ постоянныхъ агрономическихъ учреждений слѣдуетъ упомянуть о *земскомъ огородъ-питомникѣ*, который находится въ г. Галичѣ и имѣетъ задачей выращивать доброкачественный посадочный материалъ (яблони и ягодные кустарники) для удовлетворенія спроса на него со стороны населенія.

Съ осени 1915 г. открывается въ Говѣновѣ народная сельско-хозяйственная школа.

## Кинешемскій уѣздъ.

*А. Землеустройство.* Къ 1 янв. 1915 г. въ уѣздѣ образовано 130 хуторовъ, 1514 отрубовъ, всего 1644 единоличныхъ владѣнiя, съ общей земельной площадью въ 11.833,8 дес., изъ которыхъ 1376,4 дес. купчей

Землеустройствомъ затронуто 226 селенiй во всѣхъ волостяхъ уѣзда, чѣмъ Кинешемскій уѣздъ существенно отличается отъ остальныхъ уѣздовъ, гдѣ есть волости, совершенно не затронутыя единоличнымъ землеустройствомъ.

На хутора и отруба разверстано 100 селенiй, въ остальныхъ 126 произведены выдѣлы отдѣльныхъ домохозяевъ.

Въ нижеслѣдующей таблицѣ указано подробное распредѣленiе единоличниковъ по волостямъ.

№№ по порядку.	ВОЛОСТЬ.	Число селенiй съ единоличными хо- зяйствами.	Число дворовъ:			% къ общему ко- личеству крестьян. надѣльн. дворовъ.	Земельная пло- щадь въ дес.	Въ томъ числѣ купчей земли.
			Хуторскихъ	Отрубныхъ	Всего.			
1	Вичугская . . . . .	6	5	38	38	3,2	276,8	—
2	Воздвиженская . . . .	8	1	27	28	4,2	168,6	—
3	Георгиевская . . . . .	15	11	51	62	6,0	459,6	—

№ по порядку.	ВОЛОСТЬ.	Число саженей съ единоличными хо- зяйствами.	Число дворовъ:			% къ общему ко- личеству крестьян. надѣльн. дворовъ.	Земельная пло- щадь въ дес.	Въ томъ числѣ купчей земли.
			Хуторскихъ	Отрубныхъ.	Всего.			
4	Горковская . . . . .	10	5	28	33	4,5	248,5	—
5	Дюнихская . . . . .	20	2	190	192	26,5	1492,0	—
6	Есиплевская . . . . .	6	1	42	43	4,8	245,7	—
7	Жирятинская . . . . .	5	—	20	20	2,0	141,4	56,7
8	Зименковская . . . . .	33	32	286	318	36,2	2257,8	54,5
9	Ивашевская . . . . .	2	1	4	5	0,5	63,2	22,5
10	Ильинская . . . . .	11	8	82	90	8,0	700,6	39,5
11	Клеванцовская . . . . .	8	5	20	25	3,1	237,8	—
12	Колшевская . . . . .	2	5	11	16	1,8	145,6	29,4
13	Комаровская . . . . .	17	2	106	108	12,1	802,0	—
14	Никитская . . . . .	8	1	37	38	1,9	440,2	—
15	Николаевская . . . . .	21	6	105	111	10,7	710,8	235,0
16	Пуминовская . . . . .	1	—	1	1	0,2	7,7	—
17	Рябковская . . . . .	3	2	7	9	2,0	197,0	—
18	Семеновская . . . . .	2	—	90	90	6,8	273,8	—
19	Тарасовская . . . . .	9	2	67	69	9,6	653,5	167,5
20	Троицкая . . . . .	16	34	202	236	43,4	1760,6	778,7
21	Тезинская . . . . .	7	6	7	13	0,7	105,8	—
22	Углецкая . . . . .	7	—	15	15	1,4	105,6	—
23	Шевалдовская . . . . .	9	1	88	89	3,9	437,1	—
	Итого . . . . .	226	130	1514	1644	7,0	11833,3	1376,5

По проценту единоличныхъ хозяйствъ въ уѣздѣ, а также и по абсолютному количеству ихъ Кинешемскій уѣздъ занимаетъ 1-е мѣсто среди другихъ уѣздовъ губерніи.

Выше средняго по уѣзду % единоличниковъ въ слѣдующихъ волостяхъ:

Троицкой (43,4), Зименковской (36,2), Дюнихской (26,5), Комаровской (12,1), Николаевской (10,7), Тарасовской (9,6), Ильинской (8); здѣсь особенно обращаетъ на себя вниманіе относительно высокій % по тремъ первымъ волостямъ, гдѣ отъ  $\frac{1}{4}$  до  $\frac{2}{5}$  домохозяевъ перешло къ единоличному землевладѣнію.

Точно разграниченныхъ районовъ землеустройства въ уѣздѣ не имѣть не представляется возможнымъ, такъ какъ единоличныя хозяйства имѣются во всѣхъ волостяхъ и поэтому весь уѣздъ является райономъ землеустройства.

Можно только въ этомъ отношеніи выдѣлить группу волостей, прилегающихъ къ Волгѣ и расположенныхъ вблизи г. Кинешмы — Дюпихскую и Зименковскую по правую сторону отъ Волги и Комаровскую, Николаевскую, Ильинскую — по лѣвую; здѣсь сосредоточено 819 единоличныхъ владѣній, что составляетъ половину общаго числа ихъ въ уѣздѣ.

Земельная обезпеченность значительно ниже средней по губерніи: на 1 единоличное хозяйство въ среднемъ приходится около 7,4 дес., при чемъ въ большинствѣ волостей количество земли, приходящейся на 1 хозяйство совпадаетъ съ средней по уѣзду; наименше всего приходится земли въ Семеновской вол. (около 3 дес. на хозяйство) и Шевалдовской (около 4 дес.).

Въ ростѣ землеустройства по годамъ не наблюдается рѣзкихъ скачковъ и вмѣстѣ съ тѣмъ отмѣчается ежегодное повышеніе роста, какъ видно изъ приводимыхъ ниже цифръ:

Г о д а.	1908	1909	1910	1911	1912	1913	1914
Число единол. влад.	12	133	224	147	309	415	401

Въ первые годы 1908—10 землеустройство велось на сравнительно небольшой территоріи уѣзда; начиная съ 1911 года работы охватываютъ большую часть уѣзда и въ 1914 году—весь уѣздъ.

Въ двухъ волостяхъ съ наибольшимъ % единоличниковъ (Зименковской и Троицкой) работы велись почти непрерывно, начиная съ 1908 г. и по настоящее время.

Въ агрономическомъ отношеніи уѣздъ раздѣленъ на 9 агрономическихкихъ участковъ: 1) Семеновскій, съ мѣстожительствомъ агронома въ с. Семеновскомъ, 2) Спасъ-Заборскій, съ мѣстожительствомъ агронома въ ус. Марьянской, 3) Адищевскій, съ мѣстожи-

тельствомъ агронома въ с. Покровскомъ, 4) Есиплевскій, съ мѣстожительствомъ агронома въ с. Есиплевѣ, 5) Рѣшемскій, съ мѣстожительствомъ агронома въ слободѣ Рѣшмѣ, 6) Батмановскій, съ мѣстожительствомъ агронома въ с. Батманахъ, 7) Вичужскій, съ мѣстожительствомъ агронома въ селѣ Новая Вичуга, 8) Пригородный и 9) Колшевской.

По мѣрѣ развитія агрономической сѣти Земство выполняетъ и планомерное оборудованіе агрономическихъ пунктовъ, необходимыми для нихъ помѣщеніями: квартирами для персонала, помѣщеніями для прок.-зернооч. пунктовъ и проч.

Наибольшее распространеніе хуторовъ и отрубей приходится на районы Спасъ-Заборскаго, Есиплевскаго, Рѣшемскаго и Пригороднаго участковъ, причемъ дать точныя цифры единоличныхъ хозяйствъ по участкамъ не возможно, такъ какъ въ составъ послѣднихъ входятъ не только цѣлыя волости, но и части волостей, границы которыхъ не во всѣхъ случаяхъ точно обозначены.

При всѣхъ агрономическихъ участкахъ есть зерноочистительные и прокатные пункты.

Въ составъ прокатныхъ станцій входятъ: плуги (одноконные и парные) окучники, бороны (пружинные, зигъ-загъ, Рандаля), сѣялки (рядовыя, клеверныя, планеть для кернеплодовъ), клеверныя терки, сѣнокосилки, льномялки и луговые бороны Лааке; кромѣ того, на I пунктѣ имѣется корчевальная машина.

Списокъ орудій и машинъ указываетъ на весьма полное оборудованіе ими прокатныхъ станцій. Кромѣ земскихъ зерноочистительныхъ пунктовъ имѣются свѣдѣнія о 10 пунктахъ, оборудованныхъ за счетъ Д-та Земледѣлія и находящихся въ вѣдѣніи кооперативовъ. Довольно значительное количество пунктовъ даетъ возможность населенію уѣзда съ удобствомъ пользоваться новыми для него орудіями и машинами и знакомиться съ работой ихъ въ собственныхъ хозяйствахъ.

Ниже указано распределение по уезду пунктовъ при кооперативахъ в составъ имѣющихся машинъ.

Волость.	Наименованіе кооператива.	Какой пунктъ.	Машины и орудія на пунктъ.
1) Горковская	Доброхотовское кредит. т-во.	зернооч.	Триеръ Гейда и сортировка «Успѣхъ».
2) Никинская	Бол. - Вахудское с.-х. о-во.	зернооч.	Триеръ Гейда и сортировка «Успѣхъ».
3) Георгиевская	Новлянское кред. т-во.	прокат.-зернооч.	Триеръ Гейда, сортировка «Триумфъ», Рандаль и Рядовая сѣялка.
4) Георгиевская	Георгиевское потр. о-во.	прокат.-зернооч.	Сортиров «Триумфъ» и льномялка 2-х-вальная.
5) Клеванцовская	Клеванцовское с.-х. о-во.	зернооч.	Сортиров. «Триумфъ», вѣялка «Успѣхъ» и клеверная терка
6) Шевалдовская	Шевалдовское кредит. т-во.	зернооч.	Триеръ Гейда, сортировка «Триумфъ».
7) Ивашевская	Адищенское кред. т-во.	зернооч.	Триеръ Моро, сортировка «Триумфъ», клеверная терка.
8) —	Погостинское с.-х. о-во.	зернооч.	Триеръ Гейда, льно-трящетка Бломериусъ, сортировка «Идеаль».
9) Дюпихская	Наволоковское кред. т-во.	прокат.-зернооч.	Триеръ Гейда, сортировка «Идеаль», клеверная терка, Рандаль, рядовая сѣялка, клеверная сѣялка.
10) Есицлевская	Челесниковское с.-х. о-во.	зернооч.	Не извѣстно.

*Показательныхъ полей* у хуторянъ и отрубниковъ земствомъ еще организовано.

Изъ постоянныхъ агрономическихъ учреждений слѣдуетъ отмѣтить *заводскую центральную конюшню*, гдѣ содержатся въ неслучной періодъ жеребцы (ардены и рысаки) и гдѣ за ними установленъ бдительный административный хозяйственный и специально ветеринарный надзоръ, который возложенъ на особаго завѣдующаго конюшней ветеринарнаго врача. Въ случный періодъ жеребцы поступаютъ на случные пункты при агрономическихъ и ветеринарныхъ участкахъ при обязательномъ и непосредственномъ завѣдываніи со стороны ветеринарныхъ врачей и агрономовъ.

## Кологривскій уѣздъ.

*А. Землеустройство.* На 1 янв. 1915 г. въ уѣздѣ образовано 625 единоличныхъ владѣній, изъ нихъ 25 хуторовъ и 600 отрубовъ, съ общей площадью земли 9106,1 дес., изъ которыхъ 5961,2 дес. купчей.

Землеустройствомъ затронуто 81 селеніе въ 17 волостяхъ уѣзда, причемъ 25 селеній разверстаны на отруба и хутора, въ остальныхъ 56 произведены выдѣлы отдѣльныхъ домохозяевъ.

Распределеніе единоличныхъ хозяйствъ по уѣзду видно изъ приводимой ниже таблицы.

№№ по порядку.	В о л о с т ь .	Число селеній съ единол. хоз.	Число дворовъ.			% отнош. къ общ. колич. крестьянск над. дворовъ.	Площадь въ деся- тинахъ.	Въ томъ числѣ купчей.
			Хуторскихъ.	Отрубныхъ.	Всего.			
1	Ануфриевская . . .	1	—	1	1	0,1	13,8	—
2	Георгиевская . . .	11	2	70	72	6,4	988,8	960,0

№№ по порядку.	В о л о с т ь .	Число селеній съ единол. хоз.	Число дворовъ.			°/о отнош. къ общ. колич. крестьянск. надъ дворовъ.	Площадь въ деся- тинахъ.	Въ томъ числѣ купчей.
			Хуторскихъ.	Отрубныхъ.	Всего.			
3	Ефремовская . . .	2	—	21	21	2,9	250,3	—
4	Илешевская . . .	1	1	—	1	0,2	12,2	—
5	Кологривская . . .	14	1	249	250	19,5	2281,0	634,3
6	Коткишевская . . .	5	—	13	13	3,8	141,9	—
7	Кузьминская . . .	4	4	14	18	1,9	152,9	104,0
8	Медвѣдницкая . . .	4	7	3	10	2,9	137,7	—
9	Николо-Межевская	2	—	6	6	1,1	93,0	93,0
10	Николо-Мокровская	1	—	1	1	0,1	24,0	—
11	Николо-Ширская .	3	—	33	33	4,5	388,1	—
12	Паломская . . .	4	—	113	113	10,2	4010,7	4010,7
13	Погощенская . . .	9	—	24	24	5,0	151,1	—
14	Савинская . . .	4	—	16	16	4,3	91,0	—
15	Спасская . . .	12	10	19	29	3,7	270,9	149,4
16	Турдѣвская . . .	2	—	5	5	1,9	41,3	—
17	Халбужская . . .	2	—	12	12	1,5	61,2	8,9
	Итого . .	81	25	600	625	3,5	9106,1	5961,2

Какъ видно, средній °/о единоличниковъ по уѣзду 3,5, значительно превышающій среднюю величину по губерніи; въ этомъ отношеніи Кологривскому уѣзду принадлежитъ 2-е мѣсто среди другихъ уѣздовъ губерніи.

Выше средняго °/о въ слѣдующихъ волостяхъ: Кологривской (19,5), Паломской (10,2), Георгіевской (6,4), Коткишевской (3,8), Николо-Ширской (4,5), Погощенской (5,0), Савинской (4,3), Спасской (3,7).

Кромѣ единоличныхъ владѣній, образованныхъ при содѣйствіи землеустроительной комиссіи, въ Кологривскомъ уѣздѣ очень много хуторовъ и отрубовъ, возникшихъ при содѣйствіи крестьянскаго поземельнаго банка: къ 1 янв. 1915 г. число ихъ достигло 214, изъ



нихъ 98 хуторовъ и 116 отрубовъ, съ общей земельной площадью 5462,6 дес.

Больше всего ихъ сосредоточено въ Кологривской и Вожеговской вол. (Распределение ихъ по остальнымъ волостямъ приведено въ приложеніи «хуторскія и отрубныя хозяйства, образованныя при содѣйствіи крестьянскаго поземельнаго банка»).

При группировкѣ единоличныхъ хозяйствъ въ уѣздѣ можно намѣтить слѣдующіе районы землеустройства:

*1-й природный районъ*, куда входитъ Кологривская волость; здѣсь насчитывается 250 единоличныхъ хозяйствъ; это наиболѣе компактный районъ, захватывающій 11 селеній, изъ которыхъ 6 разверстано.

Здѣсь же расположено 79 единоличн. хозяйствъ, возникшихъ при содѣйствіи крестьянскаго поземельнаго банка.

*2-й районъ* Паломской вол.; въ 4-хъ разверстанныхъ селеніяхъ здѣсь сосредоточено 113 отрубныхъ хозяйствъ на купчихъ земляхъ.

Здѣсь же находится 19 единоличныхъ владѣній, образованныхъ при содѣйствіи крестьянскаго банка.

*3-й районъ* Георгіевской волости, гдѣ въ 11 селеніяхъ находится 71 единоличное владѣніе по преимуществу на купчихъ земляхъ.

*4-й районъ* Спасской волости, гдѣ въ 12 селеніяхъ образовано путемъ выдѣла 29 единоличныхъ хозяйствъ, изъ нихъ 10 хуторовъ.

*5-й районъ* Погощенской и Коткишевской волостей; здѣсь въ 14 селеніяхъ находится 37 отрубныхъ хозяйства, образованныхъ путемъ выдѣла отдѣльныхъ домохозяевъ.

*6-й районъ* Савинской и Николе-Ширской волостей; здѣсь въ 7 селеніяхъ находится 49 домохозяевъ-собственниковъ.

Въ общемъ въ 6 поименованныхъ районахъ расположено 549 землеустроенныхъ хозяйствъ, что составляетъ  $\frac{9}{10}$  общаго количества ихъ въ уѣздѣ.

Земельное обезпеченіе довольно значительное: на 1 единоличное хозяйство въ среднемъ приходится 14,6 десятины, причемъ на 1 хуторское хозяйство приходится меньше земли, — около 12,5 дес. — въ этомъ отношеніи Кологривскій уѣздъ отличается отъ прочихъ уѣздовъ, гдѣ хутора обычно богаче землей, нежели отруба.

Что касается движения землеустройства, то можно сказать, что землеустройство въ уѣздѣ не прогрессируетъ: максимумъ падаетъ на 1912 г., послѣ чего наблюдается паденіе ниже величины предшествовавшихъ лѣтъ, какъ видно изъ приводимыхъ ниже цифръ:

Г о д а.	1909	1910	1911	1912	1913	1914
Колич. единоличн. владѣній . . . . .	79	108	89	221	64	68

*Б. Агрономическія учрежденія.* Уѣздъ раздѣленъ на 7 агрономическихъ участковъ: 1) Николо-Межевской, съ мѣстожительствомъ агронома въ с. Георгіевскомъ, 2) Кологривскій, 3) Спасскій, съ мѣстожительствомъ агронома въ с. Спасъ и с.-х. старосты въ с. Мантуровѣ, 4) Парфентьевскій, съ мѣстожительствомъ агронома въ пос. Парфентьевѣ, 5) Нейскій, съ мѣстожительствомъ агронома въ с. Солтановѣ, 6) Архангельскій, съ мѣстожительствомъ агронома въ с. Черменино, Архангельской вол., 7) Халбужскій.

Участки съ наибольшимъ количествомъ хуторскихъ и отрубныхъ хозяйствъ—Кологривскій и Николо-Межевской; въ нихъ сосредоточены районы наиболее густого хуторского и отрубного заселенія.

Въ уѣздѣ организовано 27 *зерноочистительныхъ* и 22 *прок. пункта*, которые находятся въ вѣдѣніи Земства, кооперативовъ и частныхъ лицъ.

Списокъ пунктовъ съ указаніемъ мѣстонахожденія ихъ приведенъ ниже.

Наименованіе пункта.	Мѣстонахожденіе.	Какой пунктъ.
1. Кологривскій *)	г. Кологривъ.	прокатн. и зернооч.
2. Архангельскій	д. Черменино, Архангел. в., при агроном. уч.	прокатн. и зернооч.
3. Ануфріевскій	д. Шемякино, Ануфріев. в., при вол. правл.	зерноочист.

4. Вожеговскій	. д. Гаврино, Вожеговск. в., при кред. т-вѣ.	прокатн. и зернооч.
5. Георгіевскій *)	. с. Георгіевское, Георгіев. в., при агроп. уч.	прокатн. и зернооч.
6. Горевницк. *)	хут. Григорьево, Кологрив- скоѣ вол.	прокатн. и зернооч.
7. Илешевскій	. д. Крутець, Илешевск. в., при вол. правл.	прокатн. и зернооч.
8. Ильинскій *)	. с. Ильинское, Паломск. в.	прокатн. и зернооч.
9. Мантуровскій	. д. Мантурово, Николо-Мо- кров. вол., въ вѣдѣніи с.-х. старосты.	прокатн. и зернооч.
10. Матвѣевскій *)	. с. Матвѣево, Матвѣев. в., при вол. правл.	зерноочист.
11. Медвѣдицкій	. д. Медвѣдица, Медвѣд. в., при вол. правл.	зерноочист.
12. Никитскій	. д. Новодальнево, Никит. в., при вол. прав.	зерноочист.
13. Нив.-Паломскій	. с. Николо-Палома, Николо- Пал. вол., при вол. прав.	зерноочист.
14. Нив.-Межевскій	. с. Никольское, Н.-Меж. в., при с.-х. о-вѣ.	прокатн. и зернооч.
15. Парфентьевскій	пос. Парфентьевъ, при с.х.- о-вѣ.	прокатн. и зернооч.
16. Пеженскій	. д. Уродово, Архангел. в.	зерноочист.
17. Погощенскій	. д. Погость, Погощ. в., при отдѣленіи с.-х. склада.	прокатн. и зернооч.
18. Потрусовскій	. д. Потрусово, Потрусов. в., при вол. правл.	зерноочист.
19. Спасскій *)	. д. Подвигалиха, Спасск. в., при агроп. уч.	прокатн. и зернооч.
20. Селинскій	. д. Селино, Кузьм. в., при с.-х. о-вѣ.	прокатн. и зернооч.
21. Савинскій *)	. д. Савино, Савинск. в., при вол. правл.	прокатн. и зернооч.
22. Ухтубужскій	. д. Елизарово, Ухтубуж. в.	зерноочист.
23. Турліевскій	. д. Ивановское, Турліев. в., при вол. прав.	зерноочист.
24. Турдіевскій	. д. Пакратово, Турдіев. в.,	зерноочист.
25. Халбужскій	. д. Никитино, Халбуж. в., при вол. прав.	зерноочист.

26. Нейскій *) . . .	д. Солтаново, Солтанов. в., при агроп. уч.	прокатн. и зернооч.
27. Коткишевскій . . .	с. Коткишево, Коткиш. в.	зерноочист.
28. Токарихинск. *)	д. Токариха, Паломской в.	прокатный.
29. Бычинскій . . .	хут. Бычинскій, Вожегов. в.	прокатный.
30. Красавинскій *)	хут. Золотова, близъ дер. Красавицы, Кологр. вол.	прокатный.
31. Уромскій *) . . .	д. Урма, Кологривск. вол.	прокатный.

Въ составъ зерноочистительныхъ пунктовъ входятъ: триеры для очистки ячменя и овса (Моро и Гейда), трещетка Бломериусъ, вѣялка-сортировка и на большинствѣ пунктовъ клеверная терка.

Какъ по количеству, такъ и составу прокатные и зерноочистительные пункты обслуживаютъ въ достаточной степени населеніе уѣзда и въ частности районы землеустройства.

*Показательныя поля* организованы по одному въ четырехъ агрономическихъ участкахъ:

1) показательное поле въ Кологривскомъ участкѣ находится близъ д. Тодина, Кологривской вол. при немъ имѣется показательный огородъ и показательная пасѣка;

2) въ Спасскомъ участкѣ полѣ при д. Мантуровѣ, Николо-Мокровской вол.;

3) въ Парфентьевскомъ участкѣ — при пос. Парфентьевѣ;

4) въ Архангельскомъ участкѣ — при д. Черменино, Архангельской вол.

## Костромской уѣздъ.

*А. Землеустройство.* Къ 1-му января 1915 г. въ уѣздѣ образовано 624 единоличныхъ хозяйства, изъ нихъ 102 хутора и 522 отруба, съ общей земельной площадью 6010,2 дес., изъ которыхъ 115,3 дес. купчей.

Звѣдочкой отмѣчены прокатные и зерноочистительные пункты въ районахъ землеустройства.

Землеустройством затронуто 86 селеній въ 17 волостяхъ уѣзда, причемъ 40 селеній разверстаны, въ 46 произведенъ выдѣлъ отдѣльныхъ домохозяевъ.

Какъ распредѣляются единоличныя владѣнія по волостямъ видно изъ слѣдующей таблицы:

№№ по порядку.	В о л о с т и.	Число селеній съ единол. хозяйствъ.	Число дворовъ.			‰ отношение къ общему количеству крестьянскихъ надѣльныхъ дворовъ.	Земельная пло- щадь въ десяти- нахъ.	Въ томъ числѣ купчей.
			Хуторскихъ.	Отрубныхъ.	В с е г о.			
1	Андреевская . . . .	6	1	22	23	1,0	117,2	—
2	Апраксинская . . . .	18	1	232	233	19,2	1473,3	5,0
3	Башутинская . . . .	1	—	1	1	0,2	11,0	—
4	Богословская . . . .	6	21	22	43	5,1	395,7	—
5	Бычихинская . . . .	7	17	13	30	2,2	215,7	—
6	Бѣлорѣчинская . . . .	12	33	24	57	4,1	530,1	74,9
7	Гридинская . . . .	2	1	1	2	0,2	31,8	—
8	Завражынская . . . .	1	—	22	22	2,2	299,4	—
9	Каримовская . . . .	3	—	7	7	2,0	61,8	—
10	Коряковская . . . .	1	—	42	42	3,1	209,0	—
11	Красносельская . . . .	3	3	7	10	0,5	73,1	—
12	Левашевская . . . .	1	—	6	6	0,5	23,1	—
13	Пушкинская . . . .	4	1	3	4	0,3	35,8	17,0
14	Семеновская . . . .	6	3	3	6	0,4	61,1	18,4
15	Челпановская . . . .	2	—	4	4	0,3	21,8	—
16	Шишкинская . . . .	12	20	123	143	14,8	2154,1	—
17	Шунгенская . . . .	1	—	7	7	0,3	278,1	—
	Итого . . . .	86	102	522	624	2,5	6010,2	115,3

Средній ‰ единоличниковъ по уѣзду—2,5 почти совпадаетъ съ среднимъ по губерніи: въ этомъ отношеніи Костромской уѣздъ занимаетъ 4 мѣсто среди другихъ уѣздовъ губерніи.

Волости съ наибольшимъ числомъ единоличныхъ владѣній—Апраксинская (19,2‰) и Шишкинская (14,8‰), далѣе, гдѣ ‰ единоличныхъ хозяйствъ выше средняго по уѣзду, слѣдуютъ волости:

Богословская (5,1), Бѣлорѣчинская (4,1) и Коряковская (3,0). Землеустройствомъ почти совершенно не затронуты волости въ юго-западной заводжской части уѣзда, за исключеніемъ пригородной Коряковской вол. и волости, расположенныя по лѣвому берегу Волги (Красносельская, Семеновская, Пушкинская, Шунгенская); въ сѣверо-восточной части уѣзда (Андреевской и Мисковской волостяхъ) количество единоличниковъ тоже крайне незначительно.

Землеустроенныя хозяйства расположены преимущественно въ центральной части уѣзда, причемъ можно здѣсь выдѣлить 2 наиболѣе густыхъ района землеустройства.

1) *Апраксинская волость, районъ* наиболѣе компактный, гдѣ въ 18 селеніяхъ расположенныхъ на близкомъ разстояніи находятся 233 единоличныхъ владѣнія (почти все отрубныя) съ площадью около  $1\frac{1}{2}$  тыс. десятинъ.

2) *Шишкинская волость*: здѣсь въ 12 селеніяхъ сосредоточено 143 единоличныхъ хозяйства (изъ нихъ 20 хуторовъ) съ площадью свыше 2 тыс. десятинъ.

Въ Шишкинской же волости находятся 28 хуторовъ и 4 отруба, возникшихъ при содѣйствіи крестьянскаго банка.

Въ двухъ названныхъ волостяхъ группируется около  $\frac{3}{5}$  общаго количества единоличныхъ хозяйствъ въ уѣздѣ; остальные  $\frac{2}{5}$  находятся въ сосѣднихъ волостяхъ: Бѣлорѣченской, Богословской и Бычихинской, но расположены они не группами, а разбросанно.

Въ среднемъ на 1 хозяйство приходится 9,6 дес. земли, на 1 хуторъ нѣсколько болѣе (около 11 дес.).

По отдѣльнымъ волостямъ наблюдаются довольно значительныя отклоненія отъ средней по уѣзду: такъ въ Апраксинской волости на 1 хоз. приходится 6,3 дес., въ Шишкинской—15,1 дес.

Ростъ землеустройства шелъ неравномѣрно: до 1912 г. движеніе землеустройства совершалось крайне медленно; начиная же съ 1912 г. количество ежегодно возникающихъ хуторовъ и отрубовъ увеличивается и достигаетъ наибольшей величины въ 1914 г., въ которомъ образовано около  $\frac{1}{2}$  общаго количества единоличныхъ хозяйствъ въ уѣздѣ.

Изложенное иллюстрируютъ слѣдующія цифры:

Года.	1908	1909	1910	1911	1912	1913	1914
Колич. един. владѣн.	14	22	19	15	75	194	283

*Агрономическія учрежденія.* Въ агрономическомъ отношеніи уѣздъ раздѣленъ на 5 участковъ: 1) пригородный, съ мѣстожительствомъ агронома въ Костромѣ, 2) Судиславльскій, съ мѣстожительствомъ агронома въ г. Судиславль, 3) Красносельскій, съ мѣстожительствомъ агронома въ с. Красномъ, 4) Большесольскій, съ мѣстожительствомъ агронома въ с. Челпановѣ и 5) Андреевскій, съ мѣстожительствомъ агронома въ с. Андреевскомъ.

Наибольшее число хуторскихъ и отрубныхъ хозяйствъ въ Пригородномъ и Красносельскомъ участкахъ, менѣе въ Судиславльскомъ, въ остальныхъ двухъ участкахъ—единоличники почти совершенно отсутствуютъ.

При каждомъ агрономическомъ участкѣ оборудованы прокатные пункты; что касается зерноочистительной операціи, то таковая производится, главнымъ образомъ, передвижными обозами, которые посѣщаютъ селенія, далеко отстоящія отъ постоянныхъ пунктовъ, находящихся при кооперативахъ.

Подробныя свѣдѣнія имѣются только о пунктахъ, находящихся при 16 кооперативахъ, каковыя помѣщены въ слѣдующ. таблицѣ; ввиду большого разнообразія въ оборудованіи отдѣльныхъ прокатныхъ пунктахъ приведено не только распредѣленіе ихъ по уѣзду, но и данъ списокъ орудій и машинъ при каждомъ пунктѣ,

Въ чемъ вѣдѣніи состоитъ пунктъ.	Въ какой волости.	Какой пунктъ	Списокъ машинъ.
1) при Хорзинскомъ с.-х. о-вѣ	Андреевской вол.	Прок.-зерн.	Одноконныхъ плуговъ 4 борона зигъ-загъ, пружинная, рандаль, рядовая сѣялка, сортировка Ребера, Триеръ Шульте, льномялка 3-хъ вальная, соломорѣзка.

Въ чемъ вѣдѣніи состоитъ пунктъ.	Въ какой волости.	Какой пунктъ	Списокъ машинъ.
2) при Ильинскомъ с.-х. о-вѣ	Ильинской в.	Зерн.	Трещетка Бломериусъ и Триеръ Шульте.
3) при Зманковскомъ с.-х. о-вѣ	Завражлинск. вол.	Прок.	Пружин. борона 9 зуб. 7 рядн. сѣялка Эльворти.
4) при Строковскомъ с.-х. о-вѣ	Семеновской в.	Зерн.	Сортировка «Триумфъ» съ ситами для клевера, трещетка Бломериусъ, Триеръ Гейда.
5) при Пахомьевск. кред. т-вѣ	Ильинской в.	Прок.-зерн.	2 плуга, борона Аураца, рандаль, льняная сортировка Бломериусъ, Триеръ Шульте.
6) при Исаево-Боровской маслодѣльной артели	Гридинской в.	Зерн.	Сортировка Ребера, льнотрещетка, Триеръ Шульте.
7) при Пушкинск. с.-х. о-вѣ	Пушкинской в.	Прок.	Льномялка 2-хъ-вальная, 3-хъ-вальная, плугъ луговой, молотилка ручная.
8) при Захаровскомъ кред. т-вѣ	Семеновской в.	Прок.	Борона пружинная 5 зуб., рандаль, рядовая сѣялка.
9) при Гридинскомъ кред. т-вѣ	Гридинской в.	Зерн.	Сортировка Ребера, льнотрещетка, Триеръ Шульте.
10) Вежевское с.-х. о-во.	Мисковской в.	—	Жмыходробилка.
11) при Большесольскомъ с.-х. о-вѣ.	Большесольской вол.	Зерн.	Льнотрещетка.
12) при Жарковскомъ вк. т-вѣ	Бѣлорѣчинской вол.	Зерн.	Льнотрещетка.



Въ чемъ вѣдѣніи состоитъ пунктъ.	Въ какой волости.	Какой пунктъ	Списокъ машинъ.
13) при Красносельскомъ с.-хоз. обществѣ.	Красносельск. вол.	Прок.	Льномялка 2-хъ-вальная. » 3-хъ-вальная.
14) при Ряполовскомъ с.-хоз. обществѣ.	Бѣлорѣчинской вол.	Зерн.	Сортировка Ребера, трещетка Бломериусъ, Триеръ Моро № 2, Триеръ Шульте.
15) при Лобовскомъ кред. т-вѣ.	Бѣлорѣчинской вол.	Прок.-зерн.	Плуга 2, пружинная борона 5 зуб., рядовая сѣялка, сортировка, «Триумфъ», льнотрещетка.
16) при Гуздыревскомъ *) с.-х. обществѣ.	Апраксинской вол.	Прок.-зерн.	Плуговъ 7, окучники 2, пружин. борон. 5 зуб. 2, » » 9 зуб. 2, рядовая сѣялка, парная сѣнокосилка и вѣялка Ауля.

*Показательныхъ полей* въ хозяйствахъ отрубниковъ и хуторянъ не заложено.

Показательныя учрежденія сосредоточены въ *Земской усадьбѣ Слѣдово*, Шишкинской вол.

Здѣсь введены 2 сѣвооборота—4 польный и 10 польный; послѣдній предположено замѣнить слѣдующимъ 7—польемъ: 1) паръ черный удобренный, 2) рожь съ подсѣвомъ травъ, 3—4—5) травы, 6) ленъ и картофель, 7) овесъ. Всего въ сѣвооборотѣ наход. 17 дес., кромѣ того, внѣ сѣвооборота пашни  $3\frac{1}{4}$  дес., т. о. общая площадь пахотной земли составляетъ  $20\frac{1}{4}$  дес.

Кромѣ улучшенныхъ сѣвооборотовъ, закладываются опыты со льномъ, демонстрируется коренное улучшение луговъ.

Устроенъ *показательный огородъ*; весной 1914 г. въ цѣляхъ снабженія населенія уѣзда посадочнымъ матеріаломъ заложены

Звѣздочкой отмѣчены прокатные пункты, находящіеся въ районахъ землеустройства.

плодовый питомникъ; уже нѣсколько лѣтъ существуетъ *опытный жемльникъ*, на которомъ испытываются различные сорта хмѣля; есть *показательный пчельникъ*.

Организуется *сѣменное хозяйство по культуру кормовыхъ растений*, которое въ будущемъ явится мѣропріятіемъ основнымъ, имѣющимъ не только уѣздное, но и общегубернское значеніе.

Отчетность въ усадьбѣ Слѣдово ведется по заведенному образцу; имѣются слѣдующія книги: 1) кассовая, 2) матеріальная или продуктовая, 3) инвентарная, 4) молочная и ежемѣсячныя вѣдомости удоевъ, 5) рабочій журналъ и дневникъ для записыванія разныхъ наблюденій надъ работами.

Живой инвентаръ къ 1 октября 1914 г. состоялъ изъ 3 рабочихъ лошадей, 1 жеребенка 2-хъ лѣтъ, 1 быка метиса-алгауэца, 6 дойныхъ коровъ, 2 бычковъ и 2 телятъ.

Усадьба Слѣдово является показательнымъ учрежденіемъ для района Пушкинской вол., гдѣ расположено наибольшее количество отрубовъ и хуторовъ.

Въ районахъ съ развитымъ огородничествомъ земствомъ при кооперативахъ и школахъ заложены *опытно-показательные сады и огороды*.

Огороды заложены:

- 1) при Шунгенскомъ кредитномъ т-вѣ,
- 2) » Саметскомъ с.-х. о-вѣ,
- 3) » Захаровскомъ вред. т-вѣ, Семенов. вол.

Сады заложены:

- 1) при Серединской земской школѣ,
  - 2) » Пушкинской » »
  - 3) » Саметскомъ министерскомъ училищѣ,
  - 4) » Апраксинской земской школѣ.
-

## Макарьевскій уѣздъ.

*А. Землеустройство.* На 1 января 1915 г. въ уѣздѣ образовано 15 хуторовъ и 109 отрубовъ, всего 124 единоличныхъ владѣнія съ общей земельной площадью въ 1045,1 десятинъ, исключительно надѣльной.

Землеустройствомъ затронуто 43 селенія въ 15 волостяхъ уѣзда, причемъ только 5 селеній разверстаны, въ остальныхъ же произведены выдѣлы отдѣльныхъ домохозяевъ.

По отдѣльнымъ волостямъ единоличныя хозяйства распределяются слѣдующимъ образомъ:

№№ по порядку.	Волости.	Число селеній съ единоличными хозяйствами.	Число дворовъ.			°/о отношеніе къ общему числу крестьянскихъ надѣльныхъ дворовъ.	Земельная площадь въ десятинахъ.	Въ томъ числѣ купчей.
			Хуторскихъ.	Отрубныхъ.	Всего.			
1	Бортновская . . .	7	5	4	9	1,1	123,2	—
2	Боярская . . . . .	1	1	—	1	0,1	4,8	—
3	Верхне-Нейская . . .	2	—	2	2	0,6	9,3	—
4	Завражная . . . . .	1	—	1	1	—	1,5	—
5	Зарѣцкая . . . . .	3	—	4	4	0,4	16,9	—
6	Ковернинская . . . .	4	4	—	4	0,1	64,7	—
7	Куеская . . . . .	1	—	1	1	0,1	7,3	—
8	Ловыгинская . . . .	1	3	—	3	0,2	60,4	—
9	Немденская . . . . .	1	—	22	22	4,4	153,8	—
10	Нижне-Нейская . . . .	7	—	18	18	3,6	152,4	—
11	Пограничная . . . .	3	2	2	4	1,0	36,7	—
12	Словинская . . . . .	2	1	17	18	2,2	155,2	—
13	Тимошинская . . . . .	2	—	8	8	2,4	66,8	—
14	Унженская . . . . .	6	2	25	27	5,0	156,7	—
15	Чудская . . . . .	2	1	1	2	0,4	35,5	—
	Итого . . . . .	43	15	109	124	0,5	1045,1	—

Средній °/о единоличниковъ по уѣзду крайне незначителенъ—0,5; въ отношеніи землеустройства уѣздъ занимаетъ послѣднее мѣсто въ губерніи.

И по отдельнымъ волостямъ число отрубныхъ и хуторскихъ хозяйствъ тоже не достигаетъ сколь-нибудь значительной величины; выше средняго  $\%$  единоличниковъ въ слѣдующихъ волостяхъ:

Унженской (5,0), Тимошинской (2,1), Немденской (4,4), Нижне-Нейской (3,6) и Словинской (2,2).

Что касается районовъ землеустройства въ уѣздѣ, то можно выдѣлить только одинъ пригородный районъ и небольшія группы единоличныхъ владѣній.

Въ составъ *пригороднаго района* входятъ волости: Нижне-Нейская, Верхне-Нейская и Унженская; въ нихъ расположено 46 единоличныхъ владѣній, исключительно отрубныхъ, образованныхъ, главнымъ образомъ, путемъ выдѣла отдельныхъ домохозяевъ.

Въ волостяхъ, прилегающихъ къ с. Словинки—Словинской, Куссой, Чудской и Пограничной находится 26 единоличныхъ владѣній; въ Немденской вол. близъ г. Кадыя—24 единоличныхъ хозяйства.

Какъ видно, районами землеустройства указанные группы хуторовъ и отрубовъ можно назвать лишь относительно. Земли на 1 хозяйство приходится 8,4 дес.; на 1 хуторъ—14 дес.

Ростъ землеустройства совершался неравномерно и за послѣднее время рѣзко упалъ, что видно изъ слѣдующихъ цифръ:

Года.	1909	1910	1911	1912	1913	1914
Количество единоличн. влад.	5	5	53	24	5	32

За послѣдніе два года не только сократилось число единоличныхъ владѣній, но замѣтно сузилась и та территорія, на которой происходили работа по единоличному землеустройству.

*Б. Агрономическія учрежденія.* Уѣздъ раздѣленъ на 5 агрономическихъ участковъ: 1) Пригородный, 2) Словинскій, 3) Сокольскій, 4) Ковернинскій и 5) Завражско-Чернышевскій.

Участки съ наибольшимъ количествомъ единоличныхъ владѣній: Пригородный (58 хоз.), Словинскій (26 хоз.) и Завражско-Чернышевскій (23 хоз.).

При всѣхъ агрономическихъ участкахъ оборудованы *прокатные и зерноочистительные* пункты съ полнымъ наборомъ с.-х. машинъ и орудій; кромѣ того, есть рядъ пунктовъ при кооперативахъ, но число машинъ на нихъ очень незначительно.

Общее количество прокатныхъ станцій 9, зерноочистительныхъ пунктовъ 12; распредѣленіе ихъ по уѣзду приведено въ слѣдующей таблицѣ:

Наименованіе пункта.	Мѣстонахождение пункта.	Какой пунктъ.
1. Макарьевскій *).	при Макарьевскомъ опытномъ полѣ.	Прокатн. и зернооч.
2. Ковернинскій.	с. Ковернино, при агрономич. участкѣ	Прокатн. и зернооч.
3. Сокольскій.	с. Сокольское, при агрономич. участкѣ	Прокатн. и зернооч.
4. Словинскій *).	с. Словинка, при агрономич. участкѣ.	Прокатн. и зернооч.
5. Чудской.	—	Прокатн. и зернооч.
6. Кадыйскій.	г. Кадый, при Кадыйскомъ с.-х. о-вѣ	Прокатн. и зернооч.
7. Ильинско - Заборскій.	с. Ильинско-Заборское при Ильинско-Заборск. с.-х. о-вѣ	Прокатн. и зернооч.
8. Шадринскій.	с. Шадрино, Ковернинской вол. при Шадринскомъ с.-х. о-вѣ.	Прокатн.
9. Вязовскій *).	д. Вязовка, Бѣлбажск. вол. при Вязовск. с.-х. о-вѣ.	Прокатн. и зернооч.
10. Николо - Макаровскій.	с. Ник.-Макар., Марковицк. вол. при Ник.-Мак. с.-х. о-вѣ.	Зерноочистительный.
11. Бортновскій.	с. Бортное, Борти. вол. при с.-х. о-вѣ.	Зерноочистительный.
12. Тимошинскій*).	с. Тимошино, Тимош. вол. при с.-х. о-вѣ.	Зерноочистительный.

\*) Пункты, отмѣченные звѣздочкой, обслуживаютъ районы землеустройства.

Изъ находящихся въ 12 пунктахъ уѣзда прокатно-зерноочистительныя станціи въ 4-хъ пунктахъ находятся въ вѣдѣніи земства, остальные—въ вѣдѣніи кооперативовъ.

Наиболѣе полно оборудованы зерноочистительныя и прокатныя пункты при агрономическихъ участкахъ и Макарьевскомъ опытномъ полѣ; для примѣра привожу списокъ машинъ и орудій при опытномъ полѣ: зерноочистительныя машины—центрофуга Кайзера № 4, сортировка Бломериусъ, сортировка Ребера № 2, вѣялка Ауля, триеръ Маро, клеверная терка; прокатныя: жнейка, косилки—одноконная и парная, дисковая сѣялка, рядовая сѣялка Эльвортъ, клеверная сѣялка, 4 конныхъ молотилки, луговые и пружинныя бороны, плуги, вѣялки, плодосушилки и сѣнной прессъ.

Такъ же оборудованы и прокатныя пункты въ с. Ковердино, и с. Словинки.

При кооперативахъ и прочихъ агрономическихъ участкахъ наборъ машинъ сокращенный.

*Показательныхъ полей* въ хозяйствахъ единоличныхъ владѣльцевъ до настоящаго времени не устроено.

Близъ города находится *Макарьевское опытное поле*, которое съ организаціей районнаго опытнаго поля будетъ служить чисто показательнымъ полемъ, гдѣ предполагено устроить показательный огородъ и плодовый питомникъ.

---

## Нерехтскій уѣздъ.

*А. Землеустройство.* Къ 1 января 1915 г. въ уѣздѣ образовано 812 единоличныхъ хозяйствъ, изъ которыхъ 35 хуторовъ и 777 отрубовъ съ общей земельной площадью 7109,4 десятины.

Землеустройствомъ затронуто 45 селеній въ 18 волостяхъ (изъ 37 волостей уѣзда); изъ нихъ 24 разверстаны, въ 21 произведены выдѣлы отдѣльныхъ домохозяевъ.

Распределение единоличныхъ владѣній по волостямъ указано въ слѣдующей таблицѣ:

№№ по порядку.	В о л о с т ь .	Число селеній съ един. хоз.	Число дворовъ.			‰ в отношеніи къ общему числу кре- стьянск. дворовъ.	Земельн. площадь въ десятинахъ.	Въ томъ числѣ кул- турной земл.
			Хуторскихъ.	Отрубныхъ.	Всего.			
1	Березниковская . . . . .	2	—	65	65	6,4	599,9	
2	Борисоглѣбская . . . . .	3	—	15	15	2,0	129,9	
3	Горковская . . . . .	4	5	28	33	10,2	453,8	
4	Дмитріевская . . . . .	3	—	3	3	0,6	19,5	
5	Золотиловская . . . . .	1	1	—	1	0,1	13,9	
6	Игнатовская . . . . .	2	6	17	23	3,4	312,8	
7	Ильинско-Введенская . . . . .	2	—	21	21	3,6	186,3	
8	Никитская . . . . .	3	1	53	54	8,8	406,8	
9	Ногинская . . . . .	1	—	1	1	0,1	5,0	
10	Одѣлевская . . . . .	1	1	5	6	0,8	75,0	
11	Писцовская . . . . .	2	1	4	5	0,7	20,3	
12	Середская . . . . .	9	14	250	264	29,4	2374,8	
13	Сидоровская . . . . .	2	—	243	243	28,9	1829,4	
14	Сорохтская . . . . .	6	2	11	13	1,2	128,5	
15	Спасская . . . . .	1	3	—	3	0,5	45,8	
16	Федоровская . . . . .	1	—	41	41	3,3	240,8	
17	Широковская . . . . .	1	—	20	20	2,2	168,7	
18	Ширяихская . . . . .	1	1	—	1	0,1	8,3	
	Итого . . . . .	45	34	778	812	3,3	7029,9	

Средній ‰ единоличниковъ въ уѣздѣ—3,3.

Землеустроительныя работы велись на территоріи, захватывающей только половину волостей въ уѣздѣ.

Наибольшій ‰ единоличныхъ владѣній въ волостяхъ:

Середской (29,4), Сидоровской (28,9), Горковской (10,2), Никитской (8,8) и Березниковской (6,4).

Значительный ‰ по отдѣльнымъ волостямъ указываетъ на существованіе болѣе или менѣе густыхъ районовъ отрубного и хутор-

ского расселенія въ уѣздѣ и, дѣйствительно, здѣсь можно выдѣлить три района землеустройства:

*1-й районъ*, наиболѣе значительный, охватываетъ волости фабричнаго района: Середскую, Горьковскую, Широковскую и Ильинско-Введенскую; здѣсь въ 14 селеніяхъ группируются 328 единоличныхъ владѣній, что составляетъ около  $\frac{2}{5}$  общаго количества ихъ въ уѣздѣ.

*2-й* менѣе значительный *районъ* — Сидоровская вол., гдѣ въ двухъ селеніяхъ находится 243 единоличныхъ владѣнія.

*3-й районъ*—въ составъ котораго входятъ двѣ сосѣднія волости—Березниковская и Никитская,—включаетъ 118 единоличныхъ хозяйствъ въ 5 селеніяхъ.

Всего въ трехъ указанныхъ районахъ находятся 689 единолич. хозяйствъ, т. е. болѣе  $\frac{4}{5}$  общаго ихъ количества.

Земельное обезпеченіе ниже средняго по губерніи; на 1 единоличное хозяйство приходится 8,7 десятинъ.

Ростъ землеустройства происходилъ крайне неравномѣрно: наибольшее число единоличныхъ хозяйствъ образовано въ 1-й годъ работъ въ 1911 г. и въ послѣдній 1914 г.; въ 1912 и 1913 г. число образованныхъ хозяйствъ незначительно.

Г о д а.	1911	1912	1913	1914
Колич. единоличн. влад. . . . .	386	43	68	315

*В. Агрономическія учрежденія.* Уѣздъ раздѣленъ на 4 агрономическихъ участка: 1) Нерехтскій, 2) Середской, 3) Острцовскій и 4) Писцовскій.

Участки съ наибольшимъ числомъ отрубныхъ и хуторскихъ хозяйствъ—Середской (370 един. хоз.) и Писцовскій (150 един. хоз.).

При каждомъ агрономическомъ участкѣ оборудовано нѣсколько *прокатныхъ и зерноочистительныхъ* пунктовъ.

За отсутствіемъ точныхъ свѣдѣній о нихъ здѣсь приводятся только данныя о пунктахъ въ районахъ землеустройства (отмѣчены



звѣздочкой) п пунктахъ, оборудованныхъ за счетъ Департамента Земледѣлія при нѣкоторыхъ кооперативахъ.

Наименованіе пункта.	Мѣстонахожденіе.	Какой пунктъ.
1. Красновскій *).	Березниковск. вол. при с.-х. о-вѣ.	Прокатный.
2. Старостинск. *).	Середской вол. при с.-х. о-вѣ.	Прокат. и зернооч.
3. Сидоровскій *).	Сидоровской вол. при кред. т-вѣ.	Прокат. и зернооч.
4. Исаковскій *).	Борисоглѣбской вол. въ вѣд. частныхъ лицъ.	Прокат. и зернооч.
5. Поемческій *).	Федоровской вол. въ вѣд. частныхъ лицъ.	Прокат. и зернооч.
6. Середской *).	При агрономическ. участкѣ.	Прокатный.
7. »	Митинской вол. при Митинск. кр. т-вѣ.	Прокат. и зернооч.
8. »	Тетеринской вол. при Жуковскомъ с.-х. о-вѣ.	Зерноочистительн.
9. »	Спаской вол. при Спас.-Блазновск. кр. т-вѣ.	»
10. »	Ногинск. вол. при Спасъ-Березников. кр. т-вѣ.	»
11. »	Ногинск. вол. при Стояновскомъ с.-х. о-вѣ.	»

Общее число кооперативовъ въ уѣздѣ 39; изъ нихъ с.-х. о-въ 10; кредитныхъ т-въ 22, потребительныхъ о-въ 7.

Изъ общаго числа 39 кооперативовъ 21 находится въ районахъ землеустройства.

*Показательныхъ полей* въ уѣздѣ не организовано.

## Солигаличскій уѣздъ.

А. *Землеустройство.* Къ 1 января 1915 г. въ уѣздѣ образовано 137 единоличныхъ владѣній, изъ нихъ 22 хутора и 115 отрубей, съ общей земельной площадью 1421,2 десятины.

Землеустройствомъ затронуто 50 селеній въ 11 волостяхъ, при чемъ 15 селеній разверстаны на отруба и хутора и въ 35 произведены выдѣлы отдѣльныхъ домохозяевъ

Въ слѣдующей таблицѣ указано распределеніе единоличныхъ хозяйствъ по уѣзду:

№№ по порядку.	Волости.	Число селеній съ одиночными хозяйствами.	Число дворовъ.			% отношеніе къ общему количеству крестьянскихъ наѣльныхъ дворовъ.	Земельная площадь въ десятинахъ.	Въ томъ числѣ купчей.
			Хуторскихъ.	Отрубныхъ.	Всего.			
1	Верховская . . . . .	2	2	1	3	0,6	43,7	
2	Вершковская . . . . .	7	1	13	14	2,6	130,7	
3	Георгіевская . . . . .	1	1	—	1	0,1	12,2	
4	Гнѣздииковская . . . . .	1	—	10	10	1,0	158,3	
5	Запугомская . . . . .	3	2	1	4	0,4	44,2	
6	Корцовская . . . . .	11	2	30	32	3,0	409,8	
7	Костромская . . . . .	2	—	5	5	0,4	32,4	
8	Нероновская . . . . .	7	1	22	23	3,6	225,7	
9	Нольско-Березовская . . . . .	5	1	23	24	3,1	219,8	
10	Плещеевская . . . . .	2	1	4	5	0,9	39,4	
11	Чудцовская . . . . .	9	10	6	16	2,0	105,4	
	Итого . . . . .	50	22	115	137	1,4	1421,2	

Средній % единоличниковъ по уѣзду—1,4; въ этомъ отношеніи уѣздъ занимаетъ 10 мѣсто въ ряду другихъ уѣздовъ губерніи.

Выше средняго % единоличныхъ хозяйствъ въ волостяхъ: Не-

роновской (3,6), Нольско-Березовской (3,1), Корцовской (3,0), Верховской (2,6) и Чудцовской (2,0).

По территории уезда отруба и хутора расположены группами въ четырехъ районахъ уезда.

*1-й*—пригородный *районъ*, въ составъ котораго входятъ волости: Верховская, Верховская и Гнѣздяковская; здѣсь находится 27 единоличныхъ хозяйствъ.

*2-й*—болѣе компактный *районъ*, въ составъ котораго входятъ волости—Корцовская и Нероновская; въ 17 селеніяхъ въ предѣлахъ 2-хъ названныхъ волостей находятся 55 единоличныхъ хозяйствъ.

*3-й районъ* Нольско-Березовской вол., въ которой находятся 24 единоличныхъ хозяйства; и наконецъ, *4-й районъ* Чудцовской волости, гдѣ сосредоточено 16 единоличныхъ владѣній, изъ нихъ 10 хуторовъ.

Всего въ 4-хъ поименованныхъ районахъ группируются 122 хозяйства, что составляетъ около  $\frac{9}{10}$  общаго числа ихъ; остальные единоличныя хозяйства разбросаны въ предѣлахъ 4-хъ волостей.

На 1 единоличное владѣніе въ среднемъ приходится 10,4 дес. въ противоположность другимъ уездамъ хуторскія хозяйства здѣсь менѣе обезпечены землей, чѣмъ отрубныя: на 1 хуторъ приходится 9,7 дес.

Наиболѣе обезпечены землей единоличныя хозяйства въ Корцовской вол., гдѣ въ среднемъ на 1 хоз. приходится 12,8 дес., наименѣе—въ Костромской, гдѣ на 1 хозяйство приходится 6,4 десятины.

Ростъ землеустройства иллюстрируютъ слѣдующія цифры:

Г о д а.	1910	1911	1912	1913	1914
Число един. владѣній . .	14	14	17	65	27

*Агрономическія учрежденія.* Въ агрономическомъ отношеніи уездъ раздѣленъ на 4 участка: 1) Пригородный съ мѣстожительствомъ агронома въ г. Солигаличѣ, 2) Корцовскій, съ мѣстожительствомъ агронома въ с. Корцовѣ, 3) Чудцовскій, съ

мѣстожителемъ агронома въ с. Чудцы, 4) Никитинскій, съ мѣстожителемъ агронома въ с. Горы Займище, Верховской вол.

Единоличные хозяйства приблизительно поровну распредѣляются по территоріи всѣхъ участковъ.

При каждомъ агрономическомъ участкѣ оборудованъ Земствомъ *прокатный пунктъ*; *зерноочистительныхъ* же пунктовъ въ каждомъ участкѣ нѣсколько, при чемъ часть ихъ находится въ вѣдѣніи Земства, часть въ вѣдѣніи кооперативовъ, которымъ машины отпущены Д-томъ Земледѣлія.

Въ составъ земскихъ зерноочистительныхъ пунктовъ входятъ сортировка Ребера «Триуфъ» и Триеръ Моро; кромѣ того, на нѣкоторыхъ пунктахъ есть льняныя сортировки Бломериусъ.

Зерноочистительные пункты при кооперативахъ оборудованы Триеромъ Гейда.

*Земскіе зерноочистительные пункты.*

Наименованіе участка.	Мѣстонахожденіе пункта.
Солигаличскій.	1) г. Солигаличь *).
Чудцовскій.	2) д. Васильево, Великовской вол.
	3) д. Богданово, Чудцовской вол. *).
Корцовскій.	4) д. Ивашево, Костромск. вол.
	5) д. Бендино, Чудцовской вол. *).
	6) с. Корцово, Корцовской вол. *).
Никитинскій.	7) с. Николо-Березовецъ *).
	8) с. Ивановское, Плещеевской вол.
	9) д. Кровопусково, Пероновской вол.
	10) д. Савино, Тормановской вол.
	11) с. Троице-Запугомье.
	12) д. Палачево, Георгіевской вол.

Пункты, отмѣченные звездочкой, находятся въ районахъ землеустройства.

*Зерноочистительные и прокатн. пункты при кооперативахъ.*

В о л о с т ь.	Наименованіе кооператива.	Какой пунктъ.
1) Великовская	Токаревское с.-х. о-во.	прок. зернооч.
2) Зашугомская.	Верещагинское с.-х о-во.	прокатн.
3) Чудцовская.	Чудцовское с.-х. о-во.	зернооч.
4) Плещеевская.	Николо-Залѣское кред. т-во.	зернооч.
5) Корцовская.	Корцовское кред. т-во.	зернооч.
6) Нольско-Берез.	Николо-Березовск. кред. т-во	зернооч.

Указанные зерноочистительные пункты расположены въ предѣлахъ 12 волостей и т. о. обслуживаютъ довольно равномерно населеніе уѣзда.

*Показательныхъ полей* въ хозяйствахъ единоличныхъ владѣній съ пособіемъ отъ земства въ уѣздѣ нѣтъ.

Но здѣсь необходимо отмѣтить хуторъ А. И. Иванова, близъ д. Конковка, Вершковской вол., который вполне можетъ быть названъ образцовымъ и показательнымъ для окружающаго населенія. А. И. Ивановъ выдѣлился на хуторъ въ 1910 г. Причиной переѣзда на хуторъ явилось желаніе организовать свое хозяйство по новому. Участокъ достался въ высшей степени неудобный: изъ 8 дес. земли, только около 2 дес. была пахотная, остальная же была занята лѣсомъ, кустарникомъ, покрыта кочками и толстымъ слоемъ мха. Работы начались съ раскорчевки, прорытія канавъ и расчистки отъ камней и кочекъ. За четыре года участокъ совершенно измѣнился—въ настоящее время нѣтъ ни одной квадратной сажени неудобной земли—все расчищено и распахано и представляетъ собою или пашню или хорошій естественный покосъ.

Сѣвооборотъ—4-полье, который ведется на 6 дес. пашни.

Кромѣ 8 надѣльной земли есть 13½ дес. купленной, представляющей выгонъ и покрытыхъ мелкимъ лѣсомъ и кустарникомъ, и арендуется около 2 дес. сѣновоса.

Изъ 6 дес. пашни 1½ дес. засѣваются клеверомъ, ⅓ дес. льномъ, ¼ дес. пшеницей, 2 дес. овсомъ и 1¼ дес. рожью; по-

сѣвы ржи производятся рядовой сѣялкой. Небольшой участок засѣянъ смѣсью многолѣтнихъ луговыхъ травъ.

Есть пчельникъ, состоящій изъ 10 рамочныхъ ульевъ; подготовлено мѣсто для заложения плодового и ягоднаго сада.

Составъ семьи: 2-е рабочихъ мужчинъ и 2 рабочихъ женщины.

Живой инвентарь состоитъ изъ 2 рабочихъ лошадей и 2 молочныхъ коровъ. Составъ и количество мертваго инвентаря вполне удовлетворительны: имѣются—2 одноконныхъ плуга (Лингарта ААР и Ярославскій АСКЖ), пружинный культиваторъ, деревянная борона съ желѣзными зубьями и вѣялка.

Въ хозяйствѣ хуторянина агрономомъ поставленъ рядъ опытовъ съ минеральными удобрениями, по улучшенію луговъ и проч.

А. И. Ивановъ состоитъ членомъ потребительскаго о-ва и входитъ въ составъ членовъ-учредителей Агутинскаго с.-х. о-ва.

Какъ на будущее образцовое хозяйство слѣдуетъ указать на отрубъ С. Я. Смирнова въ дер. Дворяниновѣ, Корцовской вол., гдѣ въ хозяйствѣ вводится правильное травосѣяніе, заложень плодовый и ягодный садъ, произведено улучшение запущеннаго луга, который расчищенъ отъ кочекъ, осушенъ, вспаханъ и, послѣ предварительной культуры, засѣянъ смѣсью многолѣтнихъ травъ.

Хозяинъ грамотный, очень интересуется хозяйствомъ и старается на дѣлѣ примѣнить совѣты и указанія агронома.

Изъ учреждений, имѣющихъ показательный характеръ, слѣдуетъ упомянуть о *земскомъ огородъ-витомникѣ*, который заложень на площади въ 1 кв. дес. близъ г. Солигалича.

Цѣлью огорода-витомника, помимо демонстраціи пріемовъ по уходу за огородными овощами и испытаній сортовъ, является получение посадочнаго и прививочнаго матеріала и снабженіе имъ населенія уѣзда.

Въ настоящее время вся площадь, представляющая ранѣе типичную «бросовую» землю, приведена въ культурное состояніе и занята частью огородными овощами, частью плодовыми деревьями и ягодными кустарниками, а также сѣменными грядками.

---

## Чухломскій уѣздъ.

*А. Землеустройство.* На 1 января 1915 г. въ уѣздѣ образовано 269 единоличныхъ владѣній, изъ нихъ 226 отрубовъ и 43 хутора, съ общей земельной площадью 3492,7 дес., изъ которыхъ 522,5 дес. купчей.

Землеустроительныя работы произведены въ 55 селеніяхъ 11 волостей (изъ 12 вол. уѣзда), при чемъ 23 селенія разверстаны и въ 32 произведены выдѣлы отдѣльных домохозяевъ. Большая часть единоличныхъ хозяйствъ образована путемъ выдѣловъ.

Распределеніе единоличниковъ по волостямъ приводится въ слѣдующей таблицѣ:

№№ по порядку	Волость.	Число селеній съ единоличными хозяйствами.	Число дворовъ.			% отнош. къ общему колич. крестьян. надѣльн. дворовъ.	Земельная площадь въ десятинахъ.	Въ томъ числѣ купчей.
			Хуторскихъ.	Отрубовыхъ.	Всего.			
1	Алешковская . . .	8	5	22	27	5,3	276,7	—
2	Бореевская . . . .	15	9	60	69	13,2	741,4	31,9
3	Бушневская . . . .	3	—	9	9	0,9	101,3	—
4	Введенская . . . .	10	4	101	105	15,0	1380,4	—
5	Вохтомская . . . .	1	1	—	1	0,3	5,4	—
6	Калининская . . . .	1	1	—	1	0,1	12,7	—
7	Коровская . . . . .	6	7	15	22	3,7	222,5	—
8	Мирохановская . . .	1	1	2	3	0,3	42,2	13,9
9	Муравьищенская . . .	7	13	21	34	4,8	586,3	458,4
10	Просѣковская . . . .	1	—	1	1	0,5	18,3	18,3
11	Судайская . . . . .	2	2	5	7	0,8	105,6	—
	<b>Итого . . . . .</b>	<b>55</b>	<b>43</b>	<b>226</b>	<b>269</b>	<b>2,5</b>	<b>3492,7</b>	<b>522,5</b>

Наиболѣе высокій % единоличныхъ владѣній въ волостяхъ: Введенской (15,0) и Бореевской (13,2), представляющихъ районы наиболѣе густого единоличнаго землеустройства; далѣе слѣдуютъ волости—Алешковская, Коровская и Муравьищенская, въ которыхъ % хозяйствъ единоличнаго владѣнія выше средняго по уѣзду.

При группировкѣ волостей въ уѣздѣ можно намѣтить 2 района землеустройства:

*1-й районъ*, въ составъ котораго входитъ Введенская волость, включаетъ 105 отрубовъ и хуторовъ, расположенныхъ въ 10 селеніяхъ, большинство которыхъ разверстаны; это наиболѣе компактный районъ, такъ какъ единоличныя владѣнія группируются приблизительно на территоріи съ 5 верстнымъ радіусомъ.

*2-й районъ*, гдѣ единоличныя хозяйства болѣе разбросаны, объединяетъ пригородныя волости—Бореевскую и Алешковскую и частью Муравьищенскую. Здѣсь находится 130 единоличныхъ владѣній (изъ нихъ 27 хуторовъ), расположенныхъ въ 23 селеніяхъ и образованныхъ преимущественно путемъ выдѣла отдѣльныхъ домохозяевъ.

Обеспеченность земель въ уѣздѣ значительно выше средняго по губерніи: на 1 хозяйство приходится 13,0 дес.

Кромѣ того, заслуживаетъ быть отмѣченнымъ, что въ Чухломскомъ уѣздѣ исключительно низкій <sup>0</sup>/<sub>0</sub> малоземельныхъ хуторовъ и отрубовъ (6,0), значительный <sup>0</sup>/<sub>0</sub> среднеземельныхъ (80) и многоземельныхъ (14,0).

Т. о. въ отношеніи земельного обезпеченія громадное большинство единоличныхъ хозяйствъ въ Чухломскомъ уѣздѣ являются вполне жизнеспособными.

Движеніе землеустройства шло волнообразно: максимумъ падаетъ на 1911 и 1913 года, минимумъ — на 1910, 1912 и 1914 гг., что видно изъ слѣдующихъ цифръ:

Г о д а.	1910	1911	1912	1913	1914
Число единоличн. влад.	12	85	46	78	48

*Б. Агрономическія учрежденія.* Уѣздъ раздѣленъ на 2 агрономическихъ участка 1) Пригородный, въ составъ котораго входятъ 9 волостей и которые обслуживаются уѣзднымъ агрономомъ и 2-мя инструкторами по полеводству, изъ которыхъ одинъ живетъ въ г. Чухломѣ, другой въ д. Бариновѣ, Введенской вол.-- центрѣ отрубного и хуторского расселенія, 2) Судайскій, въ составъ котораго входятъ 3 волости.



Единоличные хозяйства расположены, главнымъ образомъ, въ предѣлахъ пригороднаго участка. *Прокатныхъ* пунктовъ въ уѣздѣ организовано 7, *зерноочистительныхъ* 16; распределение ихъ по уѣзду съ указаніемъ того, въ чемъ вѣдѣніи они находятся, видно изъ слѣдующей таблицы:

Наименованіе пункта.	Мѣстонахожденіе.	Въ чемъ вѣдѣніи состоитъ.	Какой пунктъ.
1. Чухломскій *)	г. Чухлома	земства	прок. и зернооч.
2. Судайскій	с. Судай, Судайск. в.	земства	прок. и зернооч.
3. Введенскій *)	д. Барциново, Введенской вол.	земства	прок. и зернооч.
4. Бакунинскій *)	д. Бакунино, Бореевской вол.	земства	прок. и зернооч.
5. Муравьищен. *)	ус. Занино, Муравьищенской вол.	с.-х. о-ва	прок. и зернооч.
6. Бушневскій	с. Бушнево, Бушневской вол.	кред. т-ва	прок.
7. Каликинскій	с. Введение-Каликино, Каликинск. в.	кред. т-ва	прок.
8. Идскій	д. Симаново, Идской вол.	вол. правленія	зернооч.
9. Судайскій	д. Зарѣчье, Судайск. вол.	вол. правленія	зернооч.
10. Мирохановскій	с. Мироханово, Мирохановской вол.	частнаго лица	зернооч.
11. Вохтомскій	ус. Борзынино, Вохтомской вол.	частнаго лица	зернооч.
12. Кузнецовскій	д. Кузнецово, Бушневской вол.	частнаго лица	зернооч.
13. Василевскій	ус. Василево, Каликинской вол.	частнаго лица	зернооч.
14. Андреевскій	ус. Андреевское, Введенской вол.	частнаго лица	зернооч.
15. Красниковскій	ус. Красники, Просѣковской вол.	частнаго лица	зернооч.
16. Коровскій	ус. Тимошино, Коровской вол.	частнаго лица	зернооч.

Звѣздочкой отмѣчены пункты, находящіеся въ районахъ землеустройства.

Изъ таблицы видно, что изъ 5 прокатно-зерноочистительныхъ пунктовъ 4 находятся въ вѣдѣніи земства (агрономическаго персонала) и 1 въ вѣдѣніи Муравьищенскаго с.-х. о-ва; изъ 11 зерноочистительныхъ пунктовъ 2 состоятъ въ вѣдѣніи кооперативовъ, 2 при волостномъ правленіи и 7 въ усадьбахъ частныхъ владѣльцевъ.

Въ составъ зерноочистительныхъ пунктовъ входятъ: Триеръ Моро или Гейда, сортировка Ребера «Триумфъ» и змѣйка Богушевскаго.

Прокатные пункты оборудованы слѣдующими орудіями и машинами: одноконными плугами, шведскими эстрипаторами, клеверными сѣялками, сѣялками планетъ для корнеплодовъ, соломорѣзками, дисковыми боронами, рядовыми сѣялками и ручными молотилками, кромѣ того, на 1 пунктѣ имѣется жнейка и на 2-хъ-корчевальныхъ машины.

*Показательныхъ полей* въ хозяйствахъ единоличныхъ владѣльцевъ здѣсь устроено болѣе, нежели въ другихъ уѣздахъ; кромѣ официально числящихся «показательныхъ» полей, владѣльцамъ которыхъ были выданы бесплатно сѣмена и орудія обработки, въ уѣздѣ не мало образцовыхъ полей въ хозяйствахъ рядовыхъ отрубниковъ и хуторянъ, которые особыхъ пособій со стороны земства, за исключеніемъ клевера для обсемененія въ 1-й годъ при переходѣ къ правильному травосѣянію, не получали.

Насколько прочно укрѣпились правильные сѣвообороты въ такихъ хозяйствахъ видно изъ того, что при объѣздѣ полей всюду бросаются въ глаза сѣменные участки съ клеверомъ и тимофеевкой; ихъ нѣтъ только у рѣдкихъ домохозяевъ.

Всѣхъ показательныхъ полей съ пособиями отъ земства за счетъ спеціального кредита на агрономическую помощь въ районахъ землеустройства организовано 9 у слѣдующихъ домохозяевъ:

Фамилія владѣль- ца показ. поля.	Селеніе и волость.	Годъ об- разова- нія.	Площадь пашни въ сѣвообор. въ дес.	Сѣво- оборот.
Хут. И. Н. Ко- валевъ.	Муравьищенской вол.	1911	7	8 полевъ

Фамилія владѣль- ца показ. поля.	Селеніе и волость.	Годъ об- разова- нія.	Площадь пашни въ сѣвообот. въ дес.	Сѣво- оборот.
Отруб. А. Н. Ка- теннинъ.	д. Подобново, Бореев- ской вол.	1911	8 <sup>1</sup> / <sub>2</sub>	8 полье
Хут. М. М. Се- меновъ.	д. Назарово, Введен- ской вол.	1911	6 <sup>1</sup> / <sub>4</sub>	8 »
Отр. В. Н. Спас- ковъ.	с. Бушиново, Бушинев- ской вол.	1912	15 <sup>1</sup> / <sub>4</sub>	8 »
Хут. Н. Ф. Кно- ковъ.	д. Чашково, Алешков- ской вол.	1912	9 <sup>1</sup> / <sub>4</sub>	9 »
Отруб. Ф. Е. Ле- бедевъ.	д. Григоркова, Вохтом- ской вол.	1913	4	4 »
Хут. И. А. Со- коловъ.	д. Бараново, Корон- ской вол.	1913	8 <sup>1</sup> / <sub>2</sub>	8 »
Хут. Д. Е. Ана- ньевъ.	д. Льгово, Судайской вол.	1914	—	—
Хут. П. Н. Со- коловъ.	д. Слобыри, Каликин- ской вол.	1914	—	—

Владѣльцы показательныхъ полей снабжаются сѣменами кле-  
вера и тимофеевки, а также наборомъ орудій для обработки (одно-  
конный плугъ, борона зигъ-загъ, шведская борона и нѣялка—сор-  
тировка).

Согласно заключеннымъ условіямъ, въ случаѣ выполненія всѣхъ  
работъ по указанію агрономическаго персонала и соблюденія пра-  
вильнаго травосѣянія, черезъ 5—6 лѣтъ выданныя орудія посту-  
паютъ въ собственность домохозяина.

Какъ примѣръ приводится описаніе двухъ показательныхъ по-  
левыхъ хозяйствъ, изъ которыхъ первое организовано на землѣ  
бывшей и раньше пахотной, и усиліе хозяина направлены лишь на  
усовершенствованія въ хозяйствѣ; второе же организовано на пашнѣ,  
значительная часть которой образовалась путемъ постепенной рас-  
корчевки и расчистки непригодныхъ равнѣ земель; здѣсь усилія  
хозяина направлены были прежде всего на борьбу съ природой

1. *Показательное поле въ хозяйствѣ хуторянина близъ  
дер. Чашкова, Алешковской вол. Николая Федоровича Кнокова*  
Хозяйство расположено въ 7 вер. отъ г. Чухломы.

Общая площадь земли 20 дес. 300 кв. сажень; изъ нихъ пахотной  $9\frac{1}{2}$  дес., естественнаго сѣнокоса 2 дес., лѣсу около 8 дес., остальная Подъ усадьбой и огородомъ.

Стоимость земельного участка владѣлецъ опредѣляетъ около 1500 руб. Почва—легкій суглинокъ.

Площадь пашни распределяется такимъ образомъ: подъ многолѣтними травами  $\frac{1}{4}$  дес., подъ клеверомъ  $2\frac{1}{2}$  дес., подъ рожью  $1\frac{1}{2}$  дес., подъ овсомъ 2 дес., подъ пшеницей  $\frac{1}{2}$  дес., ячменемъ  $\frac{1}{4}$  дес., картофелемъ  $\frac{1}{4}$  дес., льну въ хозяйствѣ высѣвается немного

Составъ семьи: рабочихъ мужчинъ 1, рабочихъ женщинъ 1, подростковъ 1 и не рабочаго возраста 7.

Живой инвентарь состоитъ изъ 2 рабочихъ лошадей, 1 жеребенка, 3 молочныхъ коровъ, 3 телятъ и 5 овецъ.

Для веденія показательнаго поля земство выдало Кнюкову слѣдующія орудія: желѣзный одноконный плугъ, деревянную борону Валькура, экстирпаторъ 9 лапчатый и вѣялку—сортировку.

Кромѣ того, имѣется собственный одноконный плугъ, борона обыкновенная и пружинная.

Сѣвооборотъ установленъ 8 польный.

Клеверъ, кромѣ укоса на сѣно, оставляется на сѣмена; есть особый участокъ высѣянной чистой тимофеевки, которая тоже оставлена на сѣмена.

Кнюковъ выѣзжаетъ изъ деревни на хуторъ, гдѣ его постройки будутъ въ центрѣ участка и тамъ предполагаетъ завести пасѣку и заложить плодовый садикъ.

*2. Показательное поле въ хозяйствѣ отрубника д. Подобново, Боревской вол. Александра Николаевича Катенина.*

Хозяйство расположено въ 12 в. отъ г. Чухломы.

Общее количество земли 15 дес., изъ нихъ въ настоящее время подъ пашней  $8\frac{1}{2}$  дес., лѣсомъ  $5\frac{1}{2}$  дес., неудобной около 1 дес.

Кромѣ надѣльной земли, въ 2-хъ верстахъ есть 10 дес. кулчей земли, представляющей собою лѣсной сѣнокосъ.

Площадь посѣва распределяется такимъ образомъ: подъ многолѣтними травами  $\frac{1}{6}$  дес., подъ клеверомъ 2 дес., рожью 2 дес., овсомъ 2 дес., пшеницей  $\frac{1}{4}$  дес., картофелемъ  $\frac{1}{8}$  дес.

Составъ семьи: рабочихъ мужчинъ 1, женщинъ 1, не рабочихъ 5.

Живой инвентаръ состоитъ изъ 2 рабочихъ лошадей, 2 молочныхъ коровъ, 2 телятъ и 2 овецъ.

Для веденія показательнаго поля выданы слѣдующія орудія и машины: плугъ одноконный Лингарта, борона желѣзная Лина, культиваторъ Венцаго, вѣялка-сортировка; для раздѣлки «бросовой земли» и превращенія ея въ культурное состоянiе съ прокатнаго пункта во временное пользованiе была отпущена дисковая борона.

Сѣвооборотъ установленъ 8 польный, который тщательно и выполняется. Сѣмена клевера для повторнаго обсемененiя получаютъ въ собственномъ хозяйствѣ; съ этой цѣлью ежегодно оставляются въ клеверномъ полѣ сѣменные участки.

Для полученiя собственныхъ сѣмянъ тимофеевки, послѣдняя высѣвается въ чистомъ видѣ и оставляется на сѣмена.

Съ прошлаго года Катенинъ приступилъ къ улучшенiю луговъ; пока поднята и засеяна луговыми травами около  $\frac{1}{6}$  ч. десятины. За истекшее время расчищено около 3 дес. и превращено въ пашню.

При домѣ есть небольшой фруктовый и ягодный садикъ, который будетъ постепенно расширенъ.

Отрубникъ хорошо грамотенъ, очень интересуется сельскимъ хозяйствомъ и ничѣмъ другимъ кромѣ сельского хозяйства не занимается; состоитъ членомъ кредитнаго т-ва.

*Показательные огороды.* Въ цѣляхъ ознакомленiя населенiя уѣзда съ культурой огородныхъ овощей земство съ 1914 г. приступило къ организаціи показательныхъ огородовъ.

Показательные огороды дадутъ возможность крестьянамъ воочию убѣдиться, что капуста, огурцы, свекла и проч. огородныя овощи могутъ съ успѣхомъ произрастать въ уѣздѣ и, имѣя у себя подъ руками собственный огородъ, не надо будетъ ѣздить осенью за капустой и огурцами въ Чухлому и Галичь.

Въ настоящее время показательные огороды устроены въ слѣдующихъ мѣстахъ:

- 1) при Алешуниномъ земскомъ училищѣ, Судаѣской вол.
- 2) » Муравьищенскомъ министерскомъ училищѣ, Муравьищенской вол.
- 3) у отрубника Д. В. Васильева, въ д. Лукушино, Введенской вол.

Для характеристики показательныхъ огородовъ ниже приводится «положеніе объ устройствѣ показательныхъ огородовъ» и смѣта расходовъ на каждый изъ нихъ.

## П О Л О Ж Е Н І Е

объ устройствѣ земскихъ школьно-показательныхъ огородовъ въ Чухломскомъ уѣздѣ.

1. Устройствомъ школьно-показательныхъ огородовъ преслѣдуется ознакомленіе мѣстнаго населенія съ различными видами овощей, а также и со способами ихъ воздѣлыванія.

2. Такіе огороды устраиваются въ уѣздѣ за средства Чухломскаго Уѣзднаго Земства, которое отпускаетъ на руководство и веденіе работъ въ огородѣ по 40 рублей на каждый.

3. Школьно-показательные огороды организуются не менѣе какъ на срокъ четыре года, дабы мѣстному населенію предоставлялась такая же возможность ознакомиться съ введеніемъ четырехпольнаго плодосмѣна.

4. Означенные огороды устраиваются Земствомъ лишь при тѣхъ школахъ, гдѣ мѣстный учительскій персоналъ изъявляетъ согласіе на принятіе на себя труда по веденію всѣхъ работъ по устройству огорода, а также руководство въ работѣ школьниковъ по выращиванію овощей на устроенномъ огородѣ.

5. Составленіе общаго плана работъ на огородѣ производится агрономическимъ персоналомъ совмѣстно съ руководителями огорода.

6. Труды руководителей оплачиваются Земствомъ изъ суммъ ассигнованныхъ на содержаніе даннаго огорода т. е. 40 рублей. На оплату руководителю поступаетъ остатокъ отъ упомянутаго ассигнованія, за вычетомъ изъ послѣдняго расходовъ по приобрѣтенію сѣмянъ, инвентаря и предварительной обработки огорода.

7. Выборъ и опредѣленіе школьнико́въ, желающихъ работать въ огоро́дѣ, предоставляется самому руководителю, причемъ таковой долженъ производиться съ согласія родителей ученико́въ и общее количество занимающихся на огоро́дѣ должно быть отъ 8—10 человекъ при возрастѣ не менѣе 10 лѣтъ.

8. Каждому занимающемуся на огоро́дѣ ученику или ученицѣ должно быть отведено въ каждомъ участкѣ огоро́да опредѣлено количество земли, составляющее въ общей суммѣ площадь въ три гряды, шириною по 1½ аршина и длиною по 5 сажень. Въ соответствующемъ количествѣ каждому школьнику руководителемъ будутъ выдаваться сѣмена всѣхъ предполагавшихся къ посадкѣ овощей въ огоро́дѣ, въ томъ числѣ капустная и брюквенная разсада.

9. Для удобренія земли на грядахъ родителями каждаго школьника, занимающагося въ огоро́дѣ, должно быть вывезено по 2 воза хорошо перепрѣвшаго навоза.

10. Каждый школьникъ отведенныя ему грядки долженъ обрабатывать самъ, но помощь старшихъ при обработкѣ допустима и даже желательна.

11. Всѣ работы по устройству грядокъ, посадки на нихъ разсады и сѣмянъ всѣхъ овощей, а также и уходъ за грядками во время выращивания овощей производится учащимися по первому требованію учителя и его указаніямъ.

12. Выращенные школьниками на своихъ грядахъ овощи поступаютъ въ ихъ собственность.

13. Выращеннымъ школьниками овощамъ устраивается публичный конкурсъ, съ присужденіемъ небольшихъ денежныхъ наградъ за лучшіе экземпляры, а также и за лучшій за ними уходъ.

14. Среди наградъ могутъ быть нѣсколько условныхъ, выдаваемыхъ получившему таковую не сразу, а по частямъ: часть награды по присужденію, остальная же часть осенью слѣдущаго года при томъ условіи, что обладатель ея съ весны заложитъ у себя дома небольшой огоро́дъ по опредѣленному плану и подъ наблюдениемъ агрономическаго персонала выраститъ въ теченіе лѣта посаженные овощи. Такому школьнику Земствомъ выдается бесплатно

въ качествѣ огороднаго инвентаря - грабли, лопата, лейка, ведро, а также огородныя сѣмена въ потребномъ количествѣ. Осенью же, по осмотру выращенныхъ овощей, ему выдается остальная часть награды.

15. Въ составъ сѣвооборота школьно-показательнаго огорода входятъ: капуста, брюква, свекла, морковь, огурцы, рѣдись, рѣдька и лукъ.

16. На долю каждаго ученика въ его грядкахъ должно приходиться около 4 сажень капусты, 2 сажень брюквы, 1 сажень свеклы, 2 сажени моркови, 3 сажень огурцовъ,  $\frac{1}{2}$  сажени рѣдиси  $\frac{1}{2}$  сажени рѣдьки и 2 сажени лука.

17. Инвентарь каждаго изъ такихъ огородовъ долженъ состоять не менѣе какъ изъ 3-хъ штукъ желѣзныхъ граблей, 4-хъ лопатъ, 2-хъ ведеръ, 2-хъ леекъ, 1-го ушата и 1-й бочки для воды. Кромѣ этого, при каждомъ огородѣ необходимо имѣть парникъ для капустной и брюквенной разсады.

18. Упомянутый инвентарь высылается самимъ земствомъ (не считая ушата и бочки, которыя можно приобрести на мѣстѣ) за счетъ той суммы, которая ассигнуется на содержаніе огорода.

19. Въ продолженіи всего періода работъ на огородѣ руководителемъ долженъ вестись дневникъ; въ концѣ же года къ земскому собранію представляется отчетъ о дѣятельности огорода въ уѣздную земскую управу.

## С М Ъ Т А

по оборудованію каждаго школьно-показательнаго огорода.

- I. 1) Грабель желѣзныхъ о 12 зубахъ, 3 шт.  $\times$  65 к. . . 1 р. 95 к.
- 2) Лопать желѣзныхъ 4 шт.  $\times$  40 к. . . . . 1 р. 60 к.
- 3) Мотыгъ ручныхъ 2 шт.  $\times$  35 к. . . . . — р. 70 к.
- 4) Ведеръ желѣзныхъ 2 шт.  $\times$  75 к. . . . . 1 р. 50 к.
- 5) Леекъ 2 шт.  $\times$  1 р. . . . . 2 р. — к.
- 6) Ушатовъ деревянныхъ 1 шт.  $\times$  45 к. . . . . — р. 45 к.
- 7) Бочка для воды 1 шт. . . . . 1 р. 75 к.
- 8) Рамъ парниковыхъ  $2\frac{1}{2} \times 1\frac{1}{4}$  ар. — 5 шт.  $\times$  3 р. . 15 р. — к.



9) Бревень для парника 12 ар. $\times 3\frac{1}{2}$ — 10 шт. $\times 60$ к.	6 р. — к.
10) Работа по устройству парника . . . . .	3 р — к.
11) Выкопать парникъ глубиною въ 1 ар. дл. 2 саж.	1 р. 50 к.
12) Вспашка плугомъ и за нимъ сразу же почвоуглубителемъ 2 раза 4 дни $\times 4$ руб. . . . .	16 р. — к.
Итого . . . . .	

Итого . . . . . 51 р. 45 к.

II. 1) Минеральныхъ удобрений: Томасъ шлака 6 п. $\times 80$ к.	4 р. 80 к.
Калийной соли 3 п. $\times 1$ р. 06 к.	3 р. 18 к.
Итого . . . . .	

Итого . . . . . 7 р. 98 к.

III. Для шести огородовъ необходимо имѣть почвоуглубитель завода «Мизанъ» 3 шт.  $\times 10$  р. . . . . 30 р. — к.

IV. Потребуется ежегодно сѣмянъ.

1) Капусты на 50 коп. $\times 10$ чел. . . . .	5 р. — к.
2) Брюквы » 10 коп. $\times 10$ » . . . . .	1 р. — к.
3) Свеклы » 15 коп. $\times 10$ » . . . . .	1 р. 50 к.
4) Огурцовъ » 20 коп. $\times 10$ » . . . . .	2 р. — к.
5) Рѣдуса » 5 коп. $\times 10$ » . . . . .	— р. 50 к.
6) Рѣдьки » 5 коп. $\times 10$ » . . . . .	— р. 50 к.
7) Луку » 50 коп $\times 10$ » . . . . .	5 р. — к.
8) Моркови » 15 коп $\times 10$ » . . . . .	1 р. 50 к.
Итого . . . . .	

Итого . . . . . 17 р. — к.

## Юрьевецкій уѣздъ.

*А. Землеустройство.* Къ 1 января 1915 г. въ уѣздѣ образовано 25 хуторовъ и 354 отруба, всего 379 единоличныхъ владѣній съ общей земельной площадью 2217,5 дес., изъ которыхъ 97,7 дес. купчей.

Землеустройствомъ затронуто 55 селеній въ 18 волостяхъ уѣзда, при чемъ 13 селеній разверстаны, въ 42—произведены выдѣлы отдѣльныхъ домохозяевъ.

Распределение единоличных хозяйств по волостям приведено въ слѣдующей таблицѣ:

№ по порядку.	В о л о с т ь .	Число селеній съ единолич. хоз.	Число дворовъ.			% е отношеніе къ общему колич. кре- стьянск. дворовъ.	Земельн. площадь въ десятинахъ.	Въ томъ числѣ куп- чей земли.
			Хуторскихъ	Отрубныхъ	Всего.			
1	Благовѣщенская . . . . .	2	—	4	4	0,4	28,2	
2	Болотновская . . . . .	3	—	7	7	1,0	30,7	
3	Воскресенская . . . . .	3	7	—	7	1,5	101,9	26,8
4	Горбунихинская . . . . .	1	1	—	1	—	6,1	
5	Дьяконовская . . . . .	2	1	1	2	—	9,5	
6	Кандауровская . . . . .	1	—	1	1	—	3,8	
7	Макатовская . . . . .	3	—	5	5	0,7	57,9	
8	Мордвиновская . . . . .	3	7	—	7	0,5	77,5	
9	Ново-Воскресенская . . . . .	1	—	1	1	0,2	10,4	
10	Обжерихинская . . . . .	1	1	—	1	0,1	8,5	
11	Парская . . . . .	7	1	137	138	28,8	714,4	
12	Покровская . . . . .	3	2	1	3	0,4	30,9	
13	Родниковская . . . . .	12	—	176	176	49,5	892,2	70,9
14	Семеновская . . . . .	5	4	13	17	1,9	156,2	
15	Соболевская . . . . .	2	—	2	2	—	10,2	
16	Филисовская . . . . .	4	1	3	4	0,4	36,0	
17	Худынская . . . . .	1	—	2	2	0,2	22,4	
18	Якушевская . . . . .	1	—	1	1	0,2	20,5	
	Итого . . . . .	55	25	354	379	1,8	2217,5	97,7

Наивысшій % единоличныхъ хозяйствъ въ двухъ сосѣднихъ волостяхъ фабричнаго района уѣзда—Родниковской (49,5) и Парской (28,8), которыя являются густымъ райономъ единоличнаго землеустройства; здѣсь сосредоточено 314 единоличныхъ хозяйствъ, большинство которыхъ образовано путемъ разверстанія на отрубацѣлыхъ селеній.

% единоличныхъ хозяйствъ въ остальныхъ волостяхъ крайне невысокъ и ни въ одномъ районѣ единоличныя хозяйства не образуютъ значительной группы, а разбросаны по территории 16 волостей.

Земельное обезпеченіе единоличныхъ хозяйствъ здѣсь много ниже средняго по губерніи: на 1 хозяйство приходится только около 6 десятинъ (въ Парской и Родниковской 5 дес.), кромѣ того, въ Юрьевецкомъ уѣздѣ отмѣчается исключительно высокій  $\%$  мало-земельныхъ отрубныхъ и хуторскихъ хозяйствъ.

Наибольшее количество единоличныхъ владѣній возникло въ 1913 году: за 1914 г. число ихъ уменьшилось: въ 1911 г. образовано 11 единоличныхъ хозяйствъ, въ 1912 г.—29, въ 1913 г.—238 и въ 1914 г.—102.

*Агрономическія учрежденія.* Уѣздъ раздѣленъ на 5 агрономическихъ участковъ: 1) Юрьевецкій, 2) Пучежскій, 3) Порздневскій, 4) Лухскій, 5) Филисовскій.

Районъ землеустройства входитъ въ составъ Филисовскаго агрономическаго участка, въ которомъ сосредоточено 330 единоличныхъ хозяйствъ; въ остальныхъ участкахъ число послѣднихъ незначительно.

*Прокатные и зерноочистительные* пункты густой сѣтью покрываютъ уѣздъ: въ 28 селеніяхъ находятся 28 зерноочистительныхъ и 18 прокатныхъ пунктовъ, большинство которыхъ находятся въ вѣдѣніи кооперативовъ и оборудованы частью за счетъ земства, частью правительства.

Подробный списокъ пунктовъ приводится ниже.

Мѣстонахожденіе. (Волость).	Наименованіе пункта.	Въ чемъ вѣдѣніи состоитъ.	Какой пунктъ.	На чьи средства оборудовать.
1. г. Юрьевецъ	Юрьевецкій	с.-х. скл. зем.	прок.-зерн.	земства
2. г. Лухъ	Лухскій	с.-х. скл. зем.	прок.-зерн.	земства
3. г. Пучежъ	Пучежскій	с.-х. скл. зем.	прок.-зерн.	земства
4. Дьяконовская вол.	Дьяконовскій	сел.-хоз. о-ва	зернооч.	правит.
5. Парская в.	Парскій *)	сел.-хоз. о-ва	прок.-зерн.	зем. и прав.
6. Махловск. в.	Махловскій	сел.-хоз. о-ва	прок.-зерн.	зем. и прав.
7. Порздневская вол.	Порздневскій *)	вольн. поз. дружины	прок.-зерн.	земства

Мѣстонахожденіе. (Волость).	Наименованіе пункта.	Въ чьемъ вѣдѣніи состоитъ.	Какой пунктъ.	На чьи средства оборудо- ванъ.
8) Болотнов- ская вол.	Болотновскій	сел.-хоз. о-ва	прок.-зерн.	правит.
9) Филисов- ская вол.	Филисовскій *)	о-ва потреб.	прок.-зерн.	земства
10. Сосновск. в.	Долговскій *)	сел.-хоз. о-ва	прок.-зерн.	зем. и прав.
11. Мелечкин- ская вол.	Николаевскій	сел.-хоз. о-ва	прок.-зерн.	зем. и прав.
12. Кандауров- ская вол.	Кандауровскій	частн. лица	прок.-зерн.	земства
13. Мордвинов- ская вол.	Лазаревскій	сел.-хоз. о-ва	прок.-зерн.	зем. и прав.
14. Благовѣщен- ская вол.	Слободскій	сел.-хоз. о-ва	прок.-зерн.	зем. и прав.
15. Махловск. в.	Меленковскій	начал. учил.	прок.-зерн.	земства
16. Горбунихин- ская вол.	Зарайскій	сел.-хоз. о-ва	зернооч.	земства
17. Болотнов- ская вол.	Майдаковскій	сел.-хоз. о-ва	зернооч.	правит.
18. Семеновск. в.	Семеновскій	сел.-хоз. о-ва	зернооч.	правит.
19. Мордвин. в.	Елватскій	о-ва потреб.	зернооч.	земства
20. Покровск. в.	Покровскій	кред. т-ва	зернооч.	земства
21. Макатов- ская вол.	Макатовскій	сел.-хоз. о-ва	зернооч.	зем. и прав.
22. —	Зименковскій	сел.-хоз. о-ва	зернооч.	правит.
23. Воскресен- ская вол.	Воскресенскій *)	кред. т-ва	зернооч.	земства
24. Родников- ская вол.	Малышевскій *)	кред. т-ва	зернооч.	правит.
25. Парская в.	Березниковск. *)	сел.-хоз. о-ва	прок.-зерн.	правит.
26. Родников- ская вол.	Кутиловскій *)	сел.-хоз. о-ва	прок.-зерн.	правит.
27. Обжерихин- ская вол.	Семеновскій	сел. хоз. о-ва	прок.-зерн.	зем. и прав.
28. Обжерихин- ская вол.	Остафьево-Под- городный *)	частнаго ли- ца—хутора- нина.	прок.-зерн.	правит.

*Примечаніе.* Отмѣченные звѣздочкой пункты обслуживаютъ районы землеустройства.

Изъ 28 пунктовъ 9 обслуживаютъ районы землеустройства.

*Показательныхъ полей* устроено 3:

- 1) при Березниковскомъ с.-х. о-вѣ, Парской вол.,
- 2) при Макатовскомъ с.-х. о-вѣ, Макатовской вол.,
- 3) на хуторѣ Самойлова, Обжерихинской вол.

Подробныхъ свѣдѣній о нихъ ко времени составленія обзора не имѣлось.

Кооперативовъ въ уѣздѣ 69, изъ нихъ 18 сел.-хоз. о-вѣ, 21 кредитное т-во и 30 потребительскихъ о-вѣ.

Въ Парской и Родниковской вол.—районѣ землеустройства—находятся 4 сел.-хоз. о-ва, 2 кредитныхъ т-ва и 3 потребительныхъ о-ва.

Въ настоящее время въ г. Юрьевцѣ организуется *опытное поле*, цѣль котораго—служить сѣменнымъ разсадникомъ луговыхъ и кормовыхъ травъ.

---

**Костромской Отдѣль ИМПЕРАТОРСКАГО Россійскаго  
О-ва садоводства и огородничества.**

Къ числу учреждений, субсидируемыхъ Департаментомъ Земледѣлія и оказывающихъ агрономическую помощь отрубникамъ и хуторянамъ относится Костромской Отдѣль И. Р. О-ва садоводства и огородничества.

До 1912 г. дѣятельность О-ва выражалась, главнымъ образомъ, въ устройствѣ выставокъ, на которыхъ экспонентами были исключительно горожане.

Наряду съ устройствомъ выставокъ О-во на отведенной въ концѣ Мясницкой ул. городской землѣ приступило къ устройству плодового и ягоднаго питомника.

Площадь земли въ количествѣ 3 десятины представляла собою участокъ, перерѣзанный по серединѣ оврагомъ съ ключами и покрытый порослью ольхи и осины.

Первоначально работы по приведенію земли въ культурное состояніе за отсутствіемъ средствъ и спеціального персонала совершались крайне медленно.

Изъ построекъ была выстроена избушка для рабочихъ и маленькая теплица.

Въ 1912 г. по ходатайству О-ва Департаментомъ Земледѣлія черезъ губ. землеустроительную комиссію были отпущены средства на приглашеніе инструктора и расширеніе питомника, а также на заготовку посадочнаго матеріала для бесплатной выдачи единоличнымъ владѣльцамъ.

Съ этого времени начинаются крупныя работы на питомникѣ: раскорчевка, планировка, прочистка русла рѣчки Черной, протекающей на границѣ съ питомникомъ и проч.

Приобрѣтается необходимый инвентарь, на сумму около 300 р. (2 плуга, почвоуглубитель, окучникъ, полольники, топоры, лопаты и проч.).

Въ 1912—13 г. были построены 2-я теплица и большой сарай съ стойломъ для лошади, приобрѣтено около 150 парниковыхъ рамъ, 20 парниковыхъ коробокъ; выкопанъ колодезь.

Послѣ грубой раскорчевки былъ сдѣланъ посѣвъ овса, а на мѣстахъ съ лучшей почвой началась посадка овощей; когда же почва приняла вполне культурное состояніе, она засаживалась плодовыми деревьями.

Въ настоящее время на питомникѣ заложенъ *маточный садъ* на площади 400 кв. саж., отведенъ участокъ въ 1000 кв. саж. для культуры молодыхъ яблонь и на участкѣ около 2000 кв. саж. культивируются *любимые кустарники*.

Въ маточномъ саду, предназначенномъ исключительно для получения прививочнаго матеріала, посажены 54 яблони слѣд. сортовъ: антоновка, грушевка, московская, бабушкино, апортъ, ависъ, бѣлый наливъ, наливное, царскій шипъ, черное дерево.

Между плодовыми деревьями заложена плантація клубники съ пятилѣтнимъ сѣвооборотомъ—4 года клубника, 1 годъ овощи и снова клубника.

Въ будущемъ маточный садъ предполагается значительно увеличить, довести его площадь до 600 кв. саж.

Для размноженія плодовыхъ деревьевъ ежегодно производится посѣвъ дичковъ яблонь, и 3000 изъ нихъ облагораживаются вышеуказанными сортами маточнаго сада. Участокъ для культуры молодыхъ яблонь разбитъ на 8 участковъ, изъ которыхъ 7 заняты плодовыми саженцами, а 8-й находится подъ огородной культурой.

Привитыя яблони поступаютъ въ продажу въ 3-хъ лѣтнемъ возрастѣ.

Въ ягодномъ отдѣлѣ питомника культивируются: малина, красная, бѣлая и черная смородина; крыжовникъ не разводится, вслѣдствіе заболѣванія его американской мучной росой.

Культура огородныхъ овощей, въ виду конкуренціи подгородныхъ огородниковъ, является нерентабельной; поэтому въ будущемъ огородныя растенія предполагается культивировать для получения сѣмянъ.

Кромѣ того, за счетъ огородныхъ культуръ расширяется посадка древесныхъ породъ; въ настоящее время подготовлены сѣмянцы дуба, пихты, акаціи для живыхъ изгородей и проч.

Ежегодно съ питомника отпускается около 1000 плодовыхъ

деревьевъ и до 5000 ягодныхъ кустовъ, при чемъ около  $\frac{2}{3}$  приходится на бесплатную раздачу отрубникамъ и хуторянамъ.

При содѣйствіи О-ва заложены сады у многихъ хуторянъ Костромского, Юрьевецкаго, Нерехтскаго, Чухломскаго и Варнавинскаго уѣздовъ.

Кромѣ того, ежегодно изъ Голландіи выписываются огородныя сѣмена, которыя тоже бесплатно раздаются единоличнымъ владѣльцамъ.

Для горожанъ любителей—садоводовъ ежегодно выгоняется до 6000 цвѣточной разсады.

Общая сумма пособія Департамента Земледѣлія О-ву съ 1912 г. по 1915 г. включительно составляетъ 7200 руб., изъ нихъ на содержаніе инструктора 4000 руб., на расширеніе питомника 2000 р. и на раздачу посадочнаго матеріала отрубникамъ и хуторянамъ 1200 руб.

Общая сумма пособія составляетъ 2,5<sup>0</sup>/<sub>0</sub> всей суммы ассигнованій на агрономическую помощь въ районахъ землеустройства Костромской губерніи за то же четырехлѣтіе.

---



Агрономическіе участки въ Костромской губерніи и распределение по нимъ единоличныхъ владѣній на 1-е января 1915 года.

Наименованіе уѣзда.	Наименованіе участковъ.	Мѣсто-жительство агронома.	Расстояние до границъ участка.		Волости, входящія въ составъ участка.	Общее количество над. дворовъ.	Число единолич. хоз. на 1 января 1915 г.	% к общ. числу над. дворовъ.
			Наименьш. шес.	Наибольш. шес.				
В а р н а в и н с к і й у ѣ з д ъ	Буйскій.	г. Буй.	15	30	Контѣевская, Покровская, Векенинская и Воскресенск.	2510	92	3,7
	Молвитинскій.	с. Молвитино.	10	25	Молвитинская, Исуповская, Горинская, Троицкая, Ильинская на Шачѣ, Домнинская, Письменск. и Боровская.	6710	80	1,2
	Шушкодомскій.	с. Шушкодомъ.	12	25	Ферапонтовская, Ильинск. на Корегѣ и Шушкодомская.	1524	4	0,3
	Ликургскій.	с. Ливурга.	15	25	Ликургская и Александровская.	1067	62	6,2
	Варнавинскій.	г. Варнавинъ.	22	46	Варнавинская, Богородская, Макарьевская, Лапшагск. и Шудская.	3718	70	1,9
	Баковскій.	с. Баки.	20	32	Дмитріевская, Баковская, Моисеевская, Медвѣдовская, Благовѣщенская и Овсяновская.	6542	7	0,1
	Уренскій.	с. Урень.	21	24	Уренск., Семенов., Карповская, Черновская и Тонкинская.	6833	91	1,3
Бѣлышевскій.	с. Бѣлышево.	7	50	Богоявленская, Архангельская, Георгиевская, Бѣлышевск. и Туранская.	3658	303	8,5	

Наименование уезда.	Наименование участка.	Мѣсто-жительство агронома.	Разстояние до границъ участка.		Волости, входящія въ составъ участка.	Общее количество над. дворовъ.	Число единолич. хоз. на 1 января 1915 г.	‰/о единол. хоз. по отнош. къ общ. числу над. дворовъ.
			Наименьшее.	Наибольшее.				
В е т л а У ж с к и й.	Рождественскій.	с. Рождественское.	7	40	Рождественская, Печенкинская и Гагаринская.	3548	71	2,1
	Одоевскій.	с. Одоевское.	12	70	Одоевско-Спиринская, Какшинская, Глушковская и часть Подгородной (сѣв.-зап.).	3506	77	2,2
	Вохомскій.	д. Хмѣлевица Вохомск. вол.	15	90	Вохомская, Хорошевская и Н. Шангская.	2827	77	0,5
	Шангско-Городищенскій.	с. Шангско-Городище.	20	50	Шангско-Городищенская, Заводская и Цыбутская.	2131	34	1,8
	Тоншаевскій.	с. Тоншаево.	12	50	Тоншаевская и Опшинская.	2683	39	1,5
	Хмѣлевицкій.	с. Хмѣлевица.	15	40	Хмѣлевицк., Новоусленская, Широковская, Зарѣчная и остальная часть Подгородной.	4578	4	0,1
	Г а л и ч с к и й.	Галичскій.	г. Галичь.	12	60	Быковская, Свининская, Богчинская, Вознесенская, Котельская, Нагатинская и Оминская б. каз.	5693	171
Углевскій.		с. Углево.	8	30	Костомская, Новотрафеская, Яхнобольская, Оминская б. уд., Холмовская и Дурцовская.	3795	60	1,8

Наименованіе уѣзда.	Наименованіе участковъ.	Мѣсто-жительство агронома.	Расстояніе до границъ участка.		Волости, входящія въ составъ участка.	Общее количество над. дворовъ.	Число единодв. хоз. на 1 января 1915 г.	Число единод. хоз. по отнот. къ общ. числу над. дворовъ.
			Наименьшее.	Наибольшее.				
Г а л и с к і й.	Палкинскій.	с. Палкино.	10	50	Рылѣвская, Ватамоновская, Курновская, Данилковская и Пречистенская.	3699	80	2,1
	Говѣновскій.	с. Говѣново.	7	40	Селецкая, Срѣтенская, Игодовская, Говѣновская, Замѣрская и Воскресенск.	4539	207	4,9
К и н е ш е м с к і й.	Кинешемскій.	г. Кинешма.	0	12	Часть волостей: Дюпихской, Горковской, Зименковской, Комаровской и Углецкой.	—	—	—
	Вичужскій.	с. Новая Вичуга.	10	11	Вичужская, Жырятинская, Тезинская, Шевалдовская и частью Горковская.	—	—	—
Б а т м а н о в с к і й.	Батмановская.	с. Батманы.	5	19	Никитинская.	—	—	—
	Рѣшемскій.	с. Рѣшма.	5	17	Зименковская, Ильинская и Николаевская.	—	—	—
С л а с ь - З а б о р с к і й.	Слась-Заборскій.	ус. Марьинская.	3 1/2	22	Троицкая, Клеванцовская и часть Ивашевской.	—	—	—
	Семеновскій.	с. Саменовское.	8	13	Семеновская, части Клеванцовск., Ивашевской и Рябковской.	—	—	—
К и н о ш е м с к і й.	Адищевскій.	с. Покровское.	3	15	Части Ивашевской, Комаровской и Тарасовской.	—	—	—

Наименованіе уѣзда.	Наименованіе участковъ.	Мѣсто-жительство агронома.	Разстояніе до границъ участка.		Волости, входящія въ составъ участка.	Общее количество над. дворовъ.	Число единопл. хоз. на 1 января 1915 г.	% <sup>о</sup> / <sub>о</sub> единопл. хоз. по отнош. къ общ. числу над. дворовъ.
			Наимень-шее.	Наиболь-шее.				
Кинешемскій.  И.  С.  В.  С.  К.  И.  Р.  Г.  О.  Л.  О.  К.	Есиплевлевскій.	с. Есиплево.	6	12	Есиплевская, Воздвиженская и Георгіевская.	—	—	—
	Колшевскій.	с. Колшево.	4	17	Колшевская, Пуминовская и часть Рябковской.	—	—	—
	Кологривскій.	г. Кологривъ.	10	50	Кологривская, Паломская, Вожеговская и Никитская.	3635	363	10
	Спасскій (Мантуровскій).	ст. Мантурово	25	60	Медвѣдицкая, Спасская и Ухтубужская.	1440	39	2,8
	Парфентьевскій.	Сѣв. ж. д. г. Парфентьевъ.	12	32	Ефремовская, Матвѣевская, Ник. Ширская, Успен. Нейск и Савинская.	3894	70	1,8
	Николо-Межевск.	с. Георгіевское.	15	35	Н. - Межевская, Георгіевская и Кузьминская.	2654	96	3,6
	Нейскій.	с. Солтаново, Солтанов. в.	—	—	Коткишевская, Погощенская, Потрусовская, Николо-Паломская и Солтановская.	2216	37	1,7
	Халбужскій *).	—	—	—	Халбужская, Ануфриевская, Ник.-Мокровская и Турліевская.	2618	19	0,6
Архангельскій.	с. Черменино, Арханг. вол.	28	45	Архангельская, Илешевская и Турліевская.	1069	6	0,6	

\*) Примѣчаніе. Участокъ вновь проектируется, но не осуществленъ.

Наименованіе уѣзда.	Наименованіе участковъ.	Мѣсто-жительство агронома.	Разстояніе до границъ участка.		Волости, входящія въ составъ участка.	Общее количество над. дворовъ.	Число единомлч. хоз. на 1 января 1915 г.	%о единиц. хоз. по отнош. къ общ. числу над. дворовъ
			Наименьшее.	Наибольшее.				
К о с т р о м с к и й .	Костромской.	г. Кострома.	—	—	Апраксинская, Шунгенская, Башутинская, часть Пушкинской и Гридинской, Мисковской и часть Коряковской, Каримской и Бычихинской.	—	—	—
	Судиславский.	г. Судиславль.	—	—	Богословская, Завражнинская, Вѣлорѣчинск., часть Бычихинской и Шишкинской по правому берегу рѣки Мезы.	—	—	—
	Красносельский.	с. Красное.	—	—	Красносельская, Семеновская, часть Шишкинской по р. Мезу и часть Пушкинской и Гридинской по рѣку Покшу.	—	—	—
	Большесольский.	п. Большая Соли.	—	—	Климовская, Левашевская и Чернозаводская, Челпановская, Ильинская, части Коряковской и Каримовской.	—	—	—
	Андреевский.	с. Андреевское.	—	—	Андреевская.	—	—	—
Макарьевский.	Пригородный.	г. Макарьевъ.	15	45	В.-Нейская, Н.-Нейская, Унженская, Зарѣцкая, Марьовицкая и Тимошинская.	3527	58	1,7

Наименованіе уѣзда.	Наименованіе участковъ.	Мѣсто-жительство агронома.	Разстояніе до границъ участка.		Волости, входящія въ составъ участка.	Общее количество над. дворовъ.	Число единолич. хоз. на 1 января 1915 г.	Число % сдѣл. хоз. по отнош. къ общ. числу над. дворовъ.
			Наименьшее.	Наибольшее.				
Макарьевскій.	Словинскій.	с. Словинка.	25	25	Пограничная, Словинская, Кусская и Чудская.	2535	26	1,0
	Сокольскій.	с. Сокольское.	15	65	Пелеговская, Валовская, Каргинская, Дорофеевская, Сокольская, Ловыгинская и Боярская.	6396	4	0,1
	Ковернинскій.	с. Ковернино.	10	65	Юровская, Мамонтовская, Бѣлбажская, Ильинско-Заборская, Ковернинск. и Бортновск.	6282	13	0,2
	Завражно-Чернышевск.	с. Завражье.	5	75	Завражная, Чернышевская и Немденская.	3468	23	0,7
	Нерехтскій.	г. Нерехта	10	17	Никольская, Ковалевская, Тетеринская, Мар.-Александровская часть Федоровской ближе къ Нерехтѣ.	2962	41	1,3
Нерехтскій.	Середской ст. Серeda.		15	25	Арменская, Кулиго-Марьинская, Ильинско-Введенская, Середская, Широковская, Сараевская, Спасская, Глазновская, Сидоровская, Свѣточгорская, Куестинская, Яковлевская и Борисоглѣбская.	8808	566	6,4

Наименованіе уѣзда.	Наименованіе участковъ.	Мѣсто жительства агронома.	Расстояніе до границъ участка.		Волости, входящія въ составъ участка.	Общее количество над. дворовъ.	Число едволич. хоз. на 1 января 1915 г.	% <sup>о</sup> е единол. хоз по отнош. къ общ. числу над. дворовъ.
			Наименьшее.	Наибольшее.				
Н е р е х т с к і й.	Остреповскій.	с. Острепово.	15	25	Остреповская, Одѣлевская, Золотиловская, Кузнецовская, Краснинская, Новинская, Игнатовская, Ширяихская, Горковская и Горкинская.	6075	64	1,1
	Писцовскій.	с. Писцово	10	20	Писцовская, Березниковская, Никитская, Митинская, Рождественская, Малуевская, Сорехтская, Дмитріевская часть Оедоровской.	5865	140	2,0
	Солнгаличскій.	г. Солнгаличъ.	1	35	Великовская и Вершковская вол. съ прилегающими селеніями Гнѣздииковской волости.	—	—	—
	Чудцовскій.	с. Чудцы.	1/2	84	Чудцовская и Костромская съ селеніями сосѣднихъ волостей.	—	—	—
	Никитинскій.	Горы Займище, Верховск. в.	1	30	Тормановская, Запугомская, Верховская и Георгіевская съ близъ лежащими селеніями Вершковской и Гнѣздииковской волостей.	—	—	—

Н е р е х т с к і й.

С о л н г а л и ч с к і й.

Наименованіе уѣзда.	Наименованіе участка.	Мѣсто-жительство агронома.	Разстояніе до границъ участка.		Волости, входящія въ составъ участка.	Общее количество над. дворовъ.	Число единолич. хоз. на 1 января 1915 г.	%, единол. хоз. по отнош. къ общ. числу над. дворовъ.
			Наменьшее.	Набольшее.				
Солигаличскій.	Корцовскій.	с. Корцово.	1	45	Корцовская, Плещеевская, Н.-Березовская, Нероновская и часть Гнѣздиновской вол.	—	—	—
	Судайскій	с. Судай.	7	42	Судайская, Идская и часть Вохтомской вол.	—	7	—
Чухломскій.	Подгородный *).	г. Чухлома.	12	60	Алешковская, Бореевская, Бушневская, Введенская, часть Вохтомской, Каликинская, Коровская, Мирохановская, Муравьицкая и Просѣковск.	—	262	—
Юрьевецкій.	Юрьевецскій.	г. Юрьевецъ.	0	20	Махловская, Мордвиновская, Обжерихинская и Соболевская.	4242	10	0,2
	Пучежскій.	п. Пучежъ	0	25	Кандауровская, Дьявоновская и Горбунихинская.	5038	4	0,1
	Порядневскій.	с. Порядокни	12	70	Порядневская, Якушевская, Ново-Воскресенская и Воскресенская.	3134	9	0,3

\*) *Примѣчаніе.* Волости этого участка обслуживаются уѣзднымъ агрономомъ, въ распоряженіи котораго находятся два инструктора по сельскому хозяйству, при чемъ одинъ изъ нихъ, съ мѣстожительство въ с. Введенскомъ, обслуживаетъ Введенскую волость и часть Вохтомской и Коровской.



Наименованіе уѣзда.	Наименованіе участковъ.	Мѣсто-жительство агронома.	Разстояніе до границъ участка.		Волости, входящія въ составъ участковъ.	Общее количество над. дворовъ.	Число единовѣдч. хоз. на 1 января 1916 г.	°/о единовѣдч. хоз. по отнош. къ общ. числу над. дворовъ.
			Наименьшее.	Наибольшее.				
Ю р ь е в е ц к і й.	Лухскій.	г. Лухъ.	10	25	Благовѣщенская, Покровская, Худынская, Подмонастырская и Семеновская.	4187	26	0,5
	Филисовскій.	с. Филисово.	5	23	Филисовская, Макаровская, Родниковская, Парская, Сосновская, Мелечкинская и Болотовская.	4050	330	8,0

Приложение № 2.

Хуторекія и отрубныя хозяйства Коетромеккой губерніи, образованныя при еодѣйствіи крестьянскаго поземельнаго банка на 1 января 1915 г.

Уѣздъ.	В о л о с т ь .	Хутора.		Отруба.	
		Число.	Количество земли въ десятинах.	Число.	Количество земли въ десятинах.
Буйскій.	Ильинская на Корегѣ	1	40		
	Ильинская на Шачѣ .	—	—	2	20,6
	Ликурская . . . . .	—	—	1	18,8
	Итого по уѣзду .	1	40	3	38,8
Варнавинскій.	Карповская . . . . .	72	1359,3	278	4061,6
	Уренская . . . . .	8	149,3	9	172,6
	Итого по уѣзду .	80	1508,7	287	4234,1
Ветлужскій.	Гагаринская . . . . .	2	44,8	6	96,3
	Рождественская . . . . .	1	64	—	—
	Шангско-Городищенская	15	422,7	4	118,9
	Итого по уѣзду .	18	731,6	10	215,2
Галичскій.	Говѣновская . . . . .	1	22,7	—	—
	Игодовская . . . . .	—	—	1	25,7
	Срѣтенская . . . . .	1	40	—	—
	Итого по уѣзду .	2	62,7	1	25,7
Кинешемскій.	Есиплевская . . . . .	35	827,8	3	36
	Воздвиженская . . . . .	—	—	1	29,6
	Зименковская . . . . .	—	—	1	28,8

Уѣздъ.	В о л о с т ь .	Хутора.		Отруба.	
		Число.	Количество земли въ десяти.	Число.	Количество земли въ десяти.
Кологривскій.	Ивашевская . . . . .	4	81	—	—
	Комаровская . . . . .	4	64,2	2	36,7
	Клеванцевская . . . . .	2	14,8	—	—
	Николаевская . . . . .	10	207,3	5	88,6
	Тарасовская . . . . .	4	87,6	2	44,1
	Троицкая . . . . .	1	16,2	—	—
	Итого по уѣзду .	60	1298,3	14	263,1
	Георгиевская . . . . .	1	26	14	289,8
	Кологривская . . . . .	55	1833,2	24	454,8
	Кузьминская . . . . .	6	239,0	12	307,1
Николо-Межевская . . . . .	5	171,2	13	245,4	
Николо-Мокровская . . . . .	7	180	4	50	
Паломская . . . . .	3	72,7	16	366,4	
Спасская . . . . .	5	118	—	—	
Вожеровская . . . . .	14	516,2	30	397,3	
Архангельская . . . . .	2	54,4	3	140,7	
Итого по уѣзду .	98	3210,3	116	2251,6	
Костромской.	Башутинская . . . . .	2	59,8	—	—
	Гридинская . . . . .	2	53,6	—	28,0
	Ильинская . . . . .	2	49,5	2	—
	Семеновская . . . . .	2	30,9	—	—
	Челпановская . . . . .	2	40,8	—	—
	Шишкинская . . . . .	28	723,1	4	75,4
	Апраксинская . . . . .	—	—	1	1,8
Итого по уѣзду .	38	957,8	7	105,3	
Макарьевскій.	Валовская . . . . .	1	60,7	—	—
	Завражная . . . . .	—	—	4	22,1

Уѣздъ.	В о л о с т ь .	Хутора.		Отруба.	
		Число.	Количество земли въ десятин.	Число.	Количество земли въ десятин.
Маварьевскій.	Боярская . . . . .	—	—	1	6,9
	Ловыгинская . . . . .	—	—	2	23
	Немденская . . . . .	—	—	7	124,0
	Итого по уѣзду .	1	60,7	14	176,1
Солигаличскій.	Нольско-Березовская .	1	34,2	1	21,4
	Итого по уѣзду .	1	34,2	1	21,4
Чухломскій.	Борѣвская . . . . .	1	36	—	—
	Бушневская . . . . .	1	54,7	—	—
	Муравьищенская . . . .	2	155,6	—	—
	Итого по уѣзду .	4	246,2	—	—
Юрьевецкій.	Горбунихинская . . . .	—	—	1	2,6
	Дьяконовская . . . . .	—	—	2	15,8
	Кандауровская . . . . .	—	—	4	11,7
	Махловская . . . . .	—	—	15	196,2
	Обжерихинская . . . . .	—	—	2	6,8
	Итого по уѣзду .	—	—	24	233,2
А всего по губернии		302	7951,26	477	7565,0

Списокъ селеній въ единоличными хозяйствами, образованными при водѣйствіи землеустроительныхъ комиссій къ 1 января 1915 г. \*)

Буяскій уѣздъ.

Волость, селеніе.	Количество единоличн. хозяйствъ.	Способъ ихъ образования.	Волость, селеніе.	Количество единоличн. хозяйствъ.	Способъ ихъ образования.
<i>Александровская.</i>			<i>Домнинская.</i>		
Княжево . . . . .	55	разв.	Царево . . . . .	45	разв.
<i>Боровская.</i>			Рогозки . . . . .	1	выд.
Золотилка . . . . .	3	разв.	<i>Ильинская на Коретъ.</i>		
Баранцево . . . . .	1	выд.	Ожегово . . . . .	1	выд.
Павловское . . . . .	4	»	<i>Лихуринская.</i>		
<i>Вексинская.</i>			Полеталово . . . . .	5	разв.
Глобеново . . . . .	22	разв.	Еремейцово . . . . .	2	»
<i>Воскресенская.</i>			<i>Покровская.</i>		
Молошново . . . . .	29	разв.	Соколово . . . . .	16	разв.
Васятнино . . . . .	13	»	Лобановка . . . . .	1	выд.
Жолобово . . . . .	2	»	<i>Молвитинская:</i>		
Лемехово . . . . .	16	»	Межаково . . . . .	1	выд.
Марково . . . . .	4	выд.	<i>Шурикодомская.</i>		
Панино . . . . .	1	»	Сальковское т-во . . . . .	3	выд.
Устиново . . . . .	2	»			
Кренево . . . . .	2	»			
Татарское . . . . .	3	»			
Захарово . . . . .	2	»			
Сергѣйково . . . . .	1	»			
<i>Горинская.</i>					
Харинское . . . . .	24	разв.			
Шелково . . . . .	1	выд.			

\*) Примѣчаніе: Сюда вошли всѣ селенія, въ которыхъ выдѣлы или разверстанія фактически закончены къ 1 января 1915 г., слѣдовательно въ списокъ вошли и тѣ селенія, по которымъ землеустроительные проекты утверждены Уѣздными Комиссіями и послѣ 1 января 1915 г. и которыя въ статистическую сводку не были включены.

Варнавинскій уѣздъ.

Волось, селеніе.	Количество единоличн. хозяйствъ.	Способъ ихъ обра- зованіи.	Волось, селеніе.	Количество единоличн. хозяйствъ.	Способъ ихъ обра- зованіи.
<i>Архангельская.</i>			<i>Большевская.</i>		
Волынцы . . . . .	46	разв.	Таруниха . . . . .	9	разв.
Елохино . . . . .	2	выд.	Березниковское т-во	5	»
Кусуево . . . . .	1	»	Исаиха . . . . .	1	выд.
Куницино . . . . .	1	»	Куличиха . . . . .	1	»
Мокруша . . . . .	2	»	Березники . . . . .	1	»
Шиши . . . . .	5	»	Бѣлышево . . . . .	1	»
Махони . . . . .	1	»	Козлиха . . . . .	1	»
Морчиха . . . . .	2	»	Бажениха . . . . .	2	»
Голуби . . . . .	1	»	Федоровское . . . . .	6	»
Кривцово . . . . .	1	»	Токариха . . . . .	4	»
Шумилово . . . . .	2	»			
Гудки . . . . .	1	»	<i>Варнавинская.</i>		
Дожечная . . . . .	1	»	Варнавинское т-во	32	разв.
			Подосениха . . . . .	2	выд.
<i>Благовъщенская.</i>			Арефьево . . . . .	5	»
Левиха . . . . .	2	выд.	Латышево . . . . .	1	»
Коробиха . . . . .	1	»	Клячино . . . . .	1	»
Поползуха . . . . .	1	»	Кодѣново . . . . .	1	»
Львово . . . . .	2	»	Котомкино . . . . .	1	»
Малехино . . . . .	1	»	Потанино . . . . .	1	»
			Рѣнный Врагъ . . . . .	1	»
<i>Богородская.</i>			<i>Георгиевская.</i>		
Бочкариха . . . . .	2	выд.	Новый Ключъ . . . . .	15	разв.
Сувино . . . . .	6	»	Мясиха . . . . .	10	выд.
			Варганиха . . . . .	1	»
<i>Богоявленская.</i>					
Поч. Сяѣжинскій . . . . .	17	разв.			
Бол. Полома . . . . .	2	»			
Гоново (Крутцы) . . . . .	3	выд.			
Бараниха . . . . .	1	»			

Волость, селеніе.	Количество едино- лич. хозяйствъ.	Способъ ихъ обра- зованія.	Волость, селеніе.	Количество едино- лич. хозяйствъ.	Способъ ихъ обра- зованія.
<i>Карповская.</i>			<i>Туранская.</i>		
Поч. Заводскій . . .	7	разв.	Орлиха . . . . .	27	разв.
Поч. Еремѣевскій . .	1	выд.	Сосновка . . . . .	27	»
Поч. Вахрамѣевскій . .	1	»	Звягино . . . . .	23	»
Б. Тарасово . . . . .	1	»	2-й Сокольскій Поч.	6	»
<i>Лапшанская.</i>			Туранское т-во . . .	86	»
Лапшанга . . . . .	5	»	Поч. Шумихинскій	2	выд.
Колосиха . . . . .	2	»	Ивняжная . . . . .	2	»
<i>Макарьевская.</i>			Кузнечиха . . . . .	7	»
Курдома . . . . .	3	»	Пахтусиха . . . . .	1	»
Соболи . . . . .	1	»	Паргино . . . . .	1	»
Палоустное . . . . .	1	»	Великуша . . . . .	4	»
Пѣтушиха . . . . .	2	»	Семенчиха . . . . .	2	»
<i>Медвѣдовская.</i>			<i>Уренская.</i>		
Зотино . . . . .	1	»	Буренино . . . . .	1	»
<i>Моисеевская.</i>			Темпа . . . . .	1	»
Содомово . . . . .	1	»	<i>Черновская.</i>		
<i>Овсяновская.</i>			М. Песочное . . . . .	16	разв.
Овсянка . . . . .	1	»	Деньгино . . . . .	1	выд.
<i>Тонкинская.</i>			Черное . . . . .	1	»
Вая . . . . .	2	»	Вершинино . . . . .	1	»
М. Бердники . . . . .	6	»	Б. Пристань . . . . .	3	»
М. Ларионово . . . . .	5	»	М. Темга . . . . .	1	»
Поч. Каменный . . . . .	1	»	Шерстни . . . . .	15	»
Тонкино . . . . .	14	»	Крылово . . . . .	2	»
Поч. Федоровскій . . .	1	»	Зотики . . . . .	1	»
Худобабково . . . . .	2	»	Поч. Епифановъ . . .	1	»
М. Сидорово . . . . .	2	»	Завражье . . . . .	1	»
Нов. Тонкино . . . . .	1	»	Поч. Осяповъ . . . . .	2	»
			<i>Шудская.</i>		
			Непогодиха . . . . .	4	выд.

Ветлужскій уѣздъ.

Волость, селеніе.	Количество единоличн. хозяйствъ.	Способъ ихъ обра- зованія.	Волость, селеніе.	Количество единоличн. хозяйствъ.	Способъ ихъ обра- зованія.
<i>Глушковская.</i>					
Кулемиха . . . . .	2	выд.	Савиха . . . . .	3	выд.
Бараниха . . . . .	8	»	Филиха . . . . .	14	»
Глушки . . . . .	3	»	Лямиха . . . . .	5	»
Пустошь . . . . .	5	»	Михалиха . . . . .	1	»
Слудки . . . . .	18	»	Печенкино . . . . .	5	»
Верхнее Кривцово . . . . .	4	»	<i>Подгородная.</i>		
Ниж. Кривцово . . . . .	1	»	Ефаниха . . . . .	1	»
Щечиха . . . . .	1	»	Хохониха . . . . .	9	»
<i>Зарѣчная.</i>			М. Микриха . . . . .	5	»
Бол. Карпуниха . . . . .	1	»	Шараниха . . . . .	6	»
Зубово . . . . .	1	»	<i>Пыщуская.</i>		
<i>Какшинская.</i>			Сѣяцы . . . . .	1	»
Поч. Какшинскій . . . . .	1	»	Ираклиха . . . . .	1	»
<i>Ново-Успенская.</i>			Таланкино . . . . .	1	»
Ланшиха . . . . .	1	»	<i>Рождественская.</i>		
<i>Одоевско-Спиринская.</i>			Максимиха . . . . .	1	»
Иваницево . . . . .	2	»	Гольяниха . . . . .	1	»
Мундоръ . . . . .	9	»	<i>Тоншаевская.</i>		
Нежданово . . . . .	1	»	Софроново . . . . .	4	разв.
Сыромятенино . . . . .	1	»	Луговка . . . . .	1	выд.
<i>Печенкинская.</i>			Сухой Оврагъ . . . . .	3	»
Поч. Антошинъ . . . . .	3	разв.	Ивановское 1-е (Томари) . . . . .	1	»
Королиха . . . . .	19	»	Лазарцево . . . . .	4	»
Катуниха . . . . .			М. Куба . . . . .	1	»
Поч. Капраниха . . . . .	2	выд.	Ошары . . . . .	1	»
Власиха . . . . .	16	»	Пижда . . . . .	1	»
Бѣлышиха . . . . .	1	»	Ромачи . . . . .	2	»



Волость, селеніе.	Количество единоличн. хозяйствъ.	Способъ ихъ обра- зованія.	Волость, селеніе.	Количество единоличн. хозяйствъ.	Способъ ихъ обра- зованія.
Соснауръ . . . . .	1	выд.	<i>Хорошевск ія.</i>		
Поч. Щербажъ . . . . .	2	»	Поч. Голышевъ . . . . .	4	разв.
Поч. Вакшенерь . . . . .	1	»	Кузино . . . . .	6	»
» Охторскій . . . . .	1	»	Поч. Климово . . . . .	1	выд.
» Опминскій . . . . .	3	»	<i>Шанско-Городищен- ская.</i>		
Пижма-Зарѣчье . . . . .	2	»	Прытковское т-во . . . . .	3	разв.
Токтары . . . . .	3	»	Манинское т-во . . . . .	11	»
Малые Ошкаты . . . . .	1	»	Дюково . . . . .	2	выд.
Лазарцево . . . . .	1	»	Кораблиха . . . . .	2	»
Втюринская . . . . .	1	»	Прудовка . . . . .	2	»
Мухачи . . . . .	5	»	Филиппово . . . . .	1	»
<i>Хмелевицкая.</i>			Ковалиха . . . . .	5	»
Нестерово . . . . .	1	»	Березовское т-во . . . . .	5	»

Г а л и ч с к і й у ѣ з д ъ .

<i>Богчинская.</i>			<i>Вознесенская.</i>		
Житково . . . . .	37	разв.	Домославино . . . . .	19	разв.
Коровино . . . . .	16	»	Мельново . . . . .	4	»
Шокна . . . . .	6	выд.	Соколово . . . . .	16	»
<i>Быковская.</i>			Сотино . . . . .	7	»
Фатьяново . . . . .	14	разв.	Миклукино . . . . .	9	»
Ивановское . . . . .	6	»	Чмутово . . . . .	1	выд.
Шишиморово . . . . .	7	»	Федотово . . . . .	1	»
<i>Ватамоновская.</i>			<i>Воскресенская.</i>		
Тчаниково . . . . .	52	»	Дровнино . . . . .	11	разв.
Кожино . . . . .	5	выд.	Перетыкино . . . . .	1	выд.
Будаево . . . . .	1	»	<i>Говьновская.</i>		
Мызино . . . . .	2	»	Матцаково . . . . .	41	разв.
			Горки . . . . .	26	»

Волость, селеніе.	Количество единоличн. хозяйствъ.	Способъ ихъ обра- зованія.	Волость, селеніе.	Количество единоличн. хозяйствъ.	Способъ ихъ обра- зованія.
Агафонцево . . . . .	17	разв.	<i>Новографская.</i>		
Клеванцово . . . . .	12	»	Рылово . . . . .	6	разв.
Тома . . . . .	20	»	Радионово . . . . .	14	»
Копыловка . . . . .	15	»	<i>Пречистенская.</i>		
Стырово . . . . .	29	»	Кошеево . . . . .	3	»
<i>Дурцовская.</i>			Галкино . . . . .	6	выд.
Мушино . . . . .	1	выд.	Титово . . . . .	2	»
<i>Замърская.</i>			Поповкино . . . . .	1	»
Ивашково . . . . .	15	разв.	<i>Рытневская.</i>		
<i>Игодовская.</i>			Юсино . . . . .	1	»
Селифонтово . . . . .	18	»	Савино . . . . .	1	»
Займище . . . . .	2	выд.	Кольтегаево . . . . .	1	»
<i>Костомская.</i>			<i>Свиньинская.</i>		
Ногино . . . . .	5	»	Аничево . . . . .	5	разв.
Станки . . . . .	1	»	<i>Холмовская.</i>		
Воронково . . . . .	1	»	Жарки . . . . .	12	»
<i>Котельская.</i>			Пронино . . . . .	18	»
Борокъ . . . . .	4	разв.	Лыково . . . . .	2	выд.
Польское . . . . .	25	»	<i>Фоминская (б. ваз.)</i>		
Чемоданово . . . . .	19	»	Абабково . . . . .	24	разв.
Деревенское . . . . .	5	»	Буносово . . . . .	1	выд.
<i>Курновская.</i>			Слобода Овинова . . . . .	1	»
Хрулево . . . . .	6	»	Успенская слобода . . . . .	2	»

Кинешемскій уѣздъ.

<i>Вичугская.</i>			Волково . . . . .	1	выд.
Хохляты . . . . .	21	разв.	Тольково . . . . .	1	»
Вабкино . . . . .	5	выд.	Дятлиха . . . . .	4	»
			Сокериха . . . . .	1	»

Волость, селеніе.	Количество единолич. хозяйствъ.	Способъ ихъ обра-зованія.	Волость, селеніе.	Количество единолич. хозяйствъ.	Способъ ихъ обра-зованія.
<i>Воздвиженская.</i>					
Стрѣлица . . . . .	11	разв.	Высоково . . . . .	5	разв.
Рыболовка . . . . .	12	»	Готовиха . . . . .	14	»
Хмѣлево . . . . .	1	выд.	Лаптиха . . . . .	6	»
Григошево . . . . .	2	»	Ременново . . . . .	20	»
Лѣсное . . . . .	1	»	Токово . . . . .	12	»
Починокъ . . . . .	1	»	Дерябиха . . . . .	16	»
<i>Георіевская.</i>					
Поч. Коноплюхинъ	5	разв.	Малое Санково . . . . .	6	»
Ванюковское . . . . .	6	»	Бол. Тревражное . . . . .	29	»
Назарово . . . . .	29	»	Тарасиха . . . . .	27	»
Гольдовка . . . . .	2	выд.	Дюпиха . . . . .	44	»
Воронцово . . . . .	3	»	Ярышкино . . . . .	4	»
Питягино . . . . .	2	»	Сѣряково . . . . .	2	выд.
Шибаниха . . . . .	3	»	Б. Санково . . . . .	1	»
Дмитріевская . . . . .	1	»	Ильино . . . . .	1	»
Вануковская . . . . .	6	»	Быковка . . . . .	2	»
Худынь . . . . .	1	»	<i>Есиплевская.</i>		
Полянки . . . . .	1	»	Фефеловка . . . . .	27	разв.
Окуловское . . . . .	2	»	Караксино . . . . .	7	»
Алешково . . . . .	1	»	Дьяконово . . . . .	4	»
<i>Горковская.</i>					
Рыжково . . . . .	11	разв.	Есиплево . . . . .	1	выд.
Мозолиха . . . . .	1	выд.	Авишенка . . . . .	2	»
Власиха . . . . .	7	»	Нелидово . . . . .	2	»
Губачево . . . . .	1	»	<i>Жирятинская.</i>		
Маврино . . . . .	5	»	Красная Гора . . . . .	4	разв.
Осташево . . . . .	1	»	Семигорье . . . . .	8	»
Щечиха . . . . .	2	»	Анкино . . . . .	1	выд.
Фоминское . . . . .	1	»	Антипиха . . . . .	5	»
Устново . . . . .	1	»	Жирятино . . . . .	2	»
Строиха . . . . .	3	»	<i>Зименковская.</i>		
<i>Дюпихская.</i>					
Гавшино . . . . .	3	разв.	Горки . . . . .	5	разв.
			Акишево . . . . .	23	»
			Курочкина . . . . .	11	»

Волость, селеніе.	Количество единоличн. хозяйствъ.	Способъ ихъ обра- зования.	Волость, селеніе.	Количество единоличн. хозяйствъ.	Способъ ихъ обра- зования.
Луговая . . . . .	17	разв.	<i>Ильинская.</i>		
Максимиха . . . . .	11	»	Хлепестиха . . . . .	35	разв.
Мелино . . . . .	8	»	Мал. Черная . . . . .	14	»
Устиниха . . . . .	27	»	Бол. Черная . . . . .	13	»
Фатиха . . . . .	14	»	Александровское . . . . .	18	»
Зименки . . . . .	28	»	Ильинское . . . . .	1	»
Волгасиха . . . . .	14	»	Хлепестиха **) . . . . .	11	разв.
Б. Иваниха . . . . .	20	»	Бузинская . . . . .	2	»
М. Иваниха . . . . .	18	»	Ильцино . . . . .	1	выд.
Федоровское . . . . .			Козлиха . . . . .	4	»
Елтинское . . . . .	7	»	Аннино . . . . .	2	»
Пестовка . . . . .	4	»	Козловка . . . . .	2	»
Яринская . . . . .	11	»	<i>Клеванцовская.</i>		
Плосково . . . . .	4	»	Волчья . . . . .	10	разв.
Федоровское . . . . .	6	»	Клеванцово . . . . .	6	»
Кирьяниха . . . . .	14	»	Антропцево . . . . .	5	»
Кориха . . . . .	20	»	Дунилово . . . . .	1	выд.
Сергѣевка . . . . .	13	»	Дынькино . . . . .	1	»
Шерониха . . . . .	4	»	Маурино . . . . .	1	»
Погребное . . . . .	4	»	Осипово . . . . .	1	»
Трениха . . . . .	4	выд.	<i>Колшевская.</i>		
Антропиха . . . . .	1	»	Сильвестрово . . . . .	5	»
Кондрашино . . . . .	6	»	Невѣрово . . . . .	1	»
Корсаково . . . . .	1	»	Лыково . . . . .	1	»
Мал. Мишутиха . . . . .	2	»	Авдотьино . . . . .	1	»
Мешино . . . . .	2	»	Осаново . . . . .	1	»
Федоровская . . . . .	1	»	Лысково . . . . .	1	»
Акишевское т-во . . . . .	21	»	Безсоново . . . . .	1	»
<i>Комаровская и Ивашевская.</i>			Деревнищи . . . . .	2	»
Маркуша . . . . .	2	разв.			
Берестенка . . . . .	1	»			
<i>Ивашевская.</i>					
Бол. Березово . . . . .	1	выд.			
В. Куликово . . . . .	1	»			

Волость, селеніе.	Количество единоличн. хозяйствъ.	Способъ ихъ обра- зованія.	Волость, селеніе.	Количество единоличн. хозяйствъ.	Способъ ихъ обра- зованія.
Теремець . . . . .	1	Выд.	Бѣляево . . . . .	5	разв.
Нелидово . . . . .	2	»	Борятно . . . . .	1	выд.
<i>Комаровская.</i>			Никольское . . . . .	9	»
Коротиха . . . . .	8	Разв.	Андрониха . . . . .	6	»
Морозово . . . . .	24	»	Воробьецово . . . . .	2	»
Мякотиха . . . . .	11	»	Загарье . . . . .	4	»
Берестенка . . . . .	3	»	Семеново . . . . .	1	»
Вершинино . . . . .	14	»	Шелагурино . . . . .	1	»
Антропово . . . . .	6	»	Хомутино . . . . .	2	»
Левинская . . . . .	13	»	Кокуйка . . . . .	4	разв.
Кривякино . . . . .	18	»	<i>Пуминовская.</i>		
Кянино . . . . .	1	Выд.	Измайлово . . . . .	1	выд.
Платково . . . . .	2	»	<i>Рябовская.</i>		
Доронино . . . . .	1	»	Квашинно . . . . .	7	разв.
Михайловское . . . . .	2	»	Федулово . . . . .	1	выд.
<i>Никитская.</i>			Новоселки . . . . .	1	»
Горбово . . . . .	22	Разв.	<i>Семеновская.</i>		
Блиниха . . . . .	8	»	Семеновск.-Лопотное	89	разв.
Даниловское . . . . .	3	выд.	М. Займище . . . . .	1	выд.
Никитино . . . . .	2	»	Волкоуша . . . . .	1	»
Пырьево . . . . .	1	»	<i>Тарасовская.</i>		
Тиханово . . . . .	1	»	Долгово . . . . .	26	разв.
Пятериково . . . . .	1	»	Биричевка . . . . .	8	»
<i>Николаевская.</i>			Дарьино . . . . .	30	»
Прѣлово . . . . .	4	разв.	Григорово . . . . .	1	выд.
Зубово . . . . .	11	»	Задняя . . . . .	5	»
Зубово-Антоново . . . . .	2	»	Алексѣево . . . . .	1	»
Б. Норская . . . . .	8	»	Щелконового . . . . .	1	»
М. Норская . . . . .	5	»			
Разсохино . . . . .	2	»			
Высоково . . . . .	11	»			
Галкино . . . . .	20	»			

Волость, селеніе.	Количество единоличн. хозяйствъ.	Способъ ихъ обра-зованія.	Волость, селеніе.	Количество единоличн. хозяйствъ.	Способъ ихъ обра-зованія.
<i>Тезинская.</i>			Осипиха . . . . .	1	выд.
Андрониха . . . . .	3	выд.	Поч. Наумово . . . . .	1	»
Гари . . . . .	1	»	<i>Улецкая</i>		
Пестовка . . . . .	1	»	Верховинка . . . . .	4	разв.
Сопѣгино . . . . .	1	»	Мал. Рокотово . . . . .	5	»
Шубино . . . . .	2	»	Ильино . . . . .	1	выд.
Новинская . . . . .	1	»	Лекино . . . . .	1	»
Вершины . . . . .	14	разв.	Пандино . . . . .	2	»
<i>Троицкая.</i>			Репрево . . . . .	1	»
Погость **) . . . . .	62	»	Матвѣиха . . . . .	1	»
Погость *) . . . . .	77	»	<i>Шевалдовская.</i>		
М. Киленки . . . . .	20	»	Бабенково . . . . .	28	разв.
Башкариха . . . . .	3	»	Нагорное . . . . .	52	»
Кобячиха *) . . . . .	9	»	Дурбазѣиха . . . . .	2	выд.
Кобячиха **) . . . . .	25	»	Якушево . . . . .	1	»
Подрамки . . . . .	27	»	Сидоровка . . . . .	1	»
Спасъ-Заборье . . . . .	7	»	Молоковка . . . . .	1	»
Черная Рамень . . . . .	3	»	Б. Сожерново . . . . .	1	»
Б. Киленки . . . . .	1	выд.	Матвѣево . . . . .	2	»
Жеговатка . . . . .	5	»	Яркино . . . . .	1	»

Кологривскій уѣздъ.

<i>Ануфриевская.</i>			Овешная (Мало-Авешинское т-во) . . . . .	15	разв.
Рагозино . . . . .	1	выд.	Соловьево (2-е Туранское т-во) . . . . .	16	»
<i>Георгиевская.</i>			Новинское . . . . .	2	»
Ателевица (Богатовское т-во) . . . . .	6	разв.	Высоко-Михайл. т-во . . . . .	7	»
Соловьево (Туранское т-во) . . . . .	3	»	Майковское т-во . . . . .	20	»
Смородинское т-во . . . . .	4	»	Шубино . . . . .	2	выд.
			Хмѣлевица . . . . .	1	»

\*) Надѣльная земля.  
\*\*) Купчая земля.

Волость, селеніе.	Количество единоличн. хозяйствъ.	Способъ ихъ обра- зования.	Волость, селеніе.	Количество единоличн. хозяйствъ.	Способъ ихъ обра- зования.
Сироткинское т-во	1	выд.	Уханово . . . . .	4	выд.
Алешковское т-во	1	»	2-е Заболотское т-во	1	»
Абабковское т-во	2	»	Матвѣевка . . . . .	1	»
<i>Ефремовская.</i>			<i>Медвѣдицкая.</i>		
Филиппово . . . . .	9	разв.	Пѣтушка . . . . .	4	»
Беберино . . . . .	12	»	Словены . . . . .	3	»
<i>Илешевская.</i>			Макарово . . . . .	1	»
Плетешево . . . . .	1	выд.	Филино . . . . .	2	»
<i>Колоуривская.</i>			<i>Николо Межевская.</i>		
Вокшево . . . . .	11	разв.	Громовское т-во . . . . .	6	разв.
Маслениха . . . . .	25	»	5-е Александр. т-во	2	выд.
Урма . . . . .	45	»	4-е Соколовск. т-во	4	»
Дуплениха . . . . .	20	»	<i>Николо-Мокровская.</i>		
Тодино . . . . .	63	»	Мал. Вочурово . . . . .	1	»
2-е Елизаветин. т-во	6	»	<i>Николо-Ширская.</i>		
Уромское т-во . . . . .	76	»	Голошубово . . . . .	8	разв.
Суховерхово . . . . .	2	выд.	Сыскино . . . . .	18	»
Волпно . . . . .	1	»	Кирино . . . . .	7	выд.
Гагарино . . . . .	6	»	<i>Паломская.</i>		
Поч. Момзиха . . . . .	1	»	Мивькино . . . . .	17	разв.
<i>Коткишевская.</i>			Рамешки . . . . .	35	»
Кузнецово . . . . .	1	»	Яковлевское т-во	25	»
Климентино . . . . .	6	»	3-е Бѣлавинск. т-во	36	»
Лѣсниково . . . . .	1	»	<i>Погощенская.</i>		
Коткишено . . . . .	1	»	Погость . . . . .	4	выд.
Дорь задній . . . . .	4	»	Сѣркино . . . . .	10	»
<i>Кузьминская.</i>			Трухино . . . . .	7	»
Душевинское т-во			Ладаново . . . . .	1	»
при д. Половинница	11	разв.	Сивцово . . . . .	2	»
Заводское . . . . .	2	»			

Волость, селеніе.	Количество единоличн. хозяйствъ.	Способъ ихъ обра- зованія.	Волость, селеніе.	Количество единоличн. хозяйствъ.	Способъ ихъ обра- зованія.
<i>Савинская.</i>			<i>М. Васильевское . . .</i>		
Хвостилово . . .	7	»	Притыкино . . .	2	»
Панино . . .	1	»	Сластники . . .	2	»
Фоминское . . .	6	»	Березники . . .	1	»
Богомолово . . .	2	»	Лисицино . . .	1	»
<i>Спасская.</i>			<i>Турдѣевская.</i>		
Сластниковск. т-во	13	разв.	Власьево . . .	4	»
Лисицино и Лебедин.	40	»	Панкратово . .	1	»
Пахтусово . . .	1	выд.	<i>Халбужская.</i>		
Княжево . . .	3	»	Филисовица (пожня)	4	разв.
Знаменка . . .	1	»	М. Угоры . . .	7	выд.
Куракино . . .	1	»	Поповица . . .	1	»

**Костромской уѣздъ.**

<i>Андреевская.</i>			<i>Борки . . . . .</i>		
Макарьино . . .	17	разв.	Царево . . . . .	23	»
Новый Приселокъ	2	выд.	Кобылино . . .	6	»
Повернихино . .	1	»	Алешково . . .	1	выд.
Тыково . . . . .	1	»	Посошниково . .	1	»
Монакосово . . .	1	»	Абросьево . . .	1	»
Быстрово . . . .	1	»	Коровино . . . .	4	»
<i>Апраксинская.</i>			<i>Башутинская.</i>		
Вознесенье . . .	4	разв.	Бажурино . . . .	1	»
Бол. Безгачево .	14	»	<i>Богословская.</i>		
Которово . . . .	25	»	Домницы . . . .	3	разв.
Бедрино . . . . .	17	»	Дворище . . . . .	12	»
Мал. Безгачево .	22	»	Заплужье . . . .	7	»
Деревнищи . . .	20	»	Деревеньки . . .	13	»
Гуздырево . . . .	16	»	Шелково . . . . .	1	выд.
Дворище . . . . .	26	»	Грудки . . . . .	1	»
Сельцо . . . . .	24	»			



Волость, селеніе.	Количество единоличн. хозяйствъ.	Способъ ихъ обра- зованія.	Волость, селеніе.	Количество единоличн. хозяйствъ.	Способъ ихъ обра- зованія.
<i>Бычихинская.</i>			<i>Пушкинская.</i>		
Давыдково . . . . .	4	разв.	Михайловское . . . . .	1	выд.
Балачево . . . . .	6	»	Федорково . . . . .	1	»
Новоселки . . . . .	3	»	Семеново . . . . .	1	»
Сянцово . . . . .	12	»	Глазково . . . . .	1	»
Митинькино . . . . .	1	выд.	<i>Семеновская.</i>		
Кузнецово . . . . .	4	»	Захарьино . . . . .	1	»
<i>Бѣлорыченская.</i>			Крутисово . . . . .	1	»
Гульнево . . . . .	15	разв.	Ухино . . . . .	1	»
Дьяконова пуст. *)	19	»	Семеновское . . . . .	1	»
Хмѣльково . . . . .	10	»	Брюхачиха . . . . .	1	»
Бряслицево . . . . .	1	выд.	Захаровка . . . . .	1	»
Деревеньки . . . . .	3	»	<i>Челпановская.</i>		
Заплужье . . . . .	1	»	Рамешки . . . . .	3	»
Медвѣдки . . . . .	7	»	Корешниково . . . . .	1	»
Аганцтово . . . . .	1	»	<i>Шишкинская.</i>		
<i>Гридинская.</i>			Мартемьяново . . . . .	15	разв.
Кузьминское . . . . .	1	»	Бѣлоутово . . . . .	4	»
Кузино . . . . .	1	»	Мячево . . . . .	6	»
<i>Завражынская.</i>			Косково . . . . .	28	»
Сусанино . . . . .	25	разв.	Кобякино . . . . .	29	»
<i>Каримовская и Ко- ряковская.</i>			Куломзино . . . . .	19	»
Дербино . . . . .	42	»	Просниково . . . . .	7	»
Чижево . . . . .	6	выд.	Афанасово . . . . .	1	выд.
Середняя . . . . .	1	»	Гольчиха . . . . .	3	»
<i>Красносельская.</i>			Лубенино . . . . .	1	»
Арефинка . . . . .	8	»	<i>Шуменская.</i>		
Сопырево . . . . .	1	»	Тепра . . . . .	7	разв.
Кузнецово . . . . .	1	»	Покотское . . . . .	11	»
<i>Левашевская.</i>			Слободка . . . . .	19	»
Горино . . . . .	6	»	Починокъ . . . . .	4	»

\*) *Примѣчаніе:* разверстаніе купчей земли мелкихъ собственниковъ д. Гульнево и Ошиново, Бѣлорыч. вол. и д. Починокъ и Богородицков, Андреевск. вол.

Манарьевскій уѣздъ.

Волость, селеніе.	Количество единоличн. хозяйствъ.	Способъ ихъ обра- зованія.	Волость, селеніе.	Количество единоличн. хозяйствъ.	Способъ ихъ обра- зованія.
<i>Бортновская.</i>			<i>Немденская.</i>		
Ивановское . . .	3	выд.	Котлово . . . . .	22	разв.
Сokolovo . . . . .	1	»	<i>Нижне-Нейская.</i>		
Зименки . . . . .	4	»	Мулино . . . . .	8	»
Токарево . . . . .	1	»	Поч. Гуляевъ . . .	1	выд.
<i>Боярская.</i>			Погорѣлка . . . . .	3	»
Герасимово . . . . .	1	»	Назарово . . . . .	1	»
<i>Вълбазская</i>			Стрѣлица . . . . .	1	»
Вязовка . . . . .	5	«	Титово . . . . .	3	»
<i>Верхне-Нейская.</i>			Демидьево . . . . .	1	»
Перстово-Думалово	1	»	<i>Поураничная.</i>		
Пыжево . . . . .	1	»	Курилово . . . . .	3	»
<i>Запразная.</i>			Соль . . . . .	1	»
Романиха . . . . .	1	»	<i>Словинская.</i>		
<i>Зарѣцкая.</i>			Блины . . . . .	18	разв.
Тригорьевское . . .	108	разв.	Еремшино . . . . .	1	выд.
Киселиха . . . . .	3	выд	<i>Тимошинская.</i>		
<i>Ковернинская.</i>			Карьково . . . . .	2	»
Ломы . . . . .	1	»	С. Тимошино . . . .	5	»
Б. Круты . . . . .	1	»	Поч. Кокуй . . . . .	1	»
Шадрино . . . . .	1	»	<i>Унженская.</i>		
Федорово . . . . .	2	»	Моловое . . . . .	19	разв.
Язвино . . . . .	1	»	Свинная Нога . . .	1	выд.
<i>Кусская.</i>			Аферково . . . . .	1	»
Жеребилово . . . .	1	»	Б. Пузыри . . . . .	2	»
<i>Ловышинская.</i>			Боброво . . . . .	3	»
Устная Грива . . . .	3	»	<i>Чудская.</i>		
			Ильинское . . . . .	1	»
			Слобода . . . . .	1	»

Нерехтскій уѣздъ.

Волость, селеніе.	Количество одноличн. хозяйствъ.	Способъ ихъ обра- зованія.	Волость, селеніе.	Количество одноличн. хозяйствъ.	Способъ ихъ обра- зованія.
<i>Березниковская.</i>			<i>Микляиха . . . . .</i>		
Красново . . . . .	46	разв.	Кожевки . . . . .	1	выд.
Сватково . . . . .	19	»	Колбасино . . . . .	1	»
<i>Борисоглебская.</i>			<i>Ношинская.</i>		
Исаково . . . . .	12	»	Ивашково . . . . .	1	»
Пирогово . . . . .	2	выд.	<i>Одълевская.</i>		
Ежево . . . . .	1	»	Ряполово . . . . .	2	разв.
<i>Горковская.</i>			<i>Острцовская.</i>		
Воскресенское . . . . .	17	разв.	Буково . . . . .	1	выд.
Бол. Боброво . . . . .	14	»	<i>Писцовская.</i>		
Жары . . . . .	1	выд.	Маруево . . . . .	4	»
Шубино . . . . .	1	»	Писцово . . . . .	1	»
<i>Дмитріевская.</i>			<i>Рождественская.</i>		
Съдельница . . . . .	1	»	Рождествино . . . . .	1	»
Чудь . . . . .	1	»	<i>Середская.</i>		
Цынышево . . . . .	1	»	Погость . . . . .	30	разв.
<i>Золотиловская.</i>			Старостино . . . . .	11	»
Кіево . . . . .	1	»	с. Серeda . . . . .	99	»
<i>Иматовская.</i>			Фроловка . . . . .	13	»
Перекладово . . . . .	22	разв.	Избинское . . . . .	18	»
Игнатовское . . . . .	1	выд.	Шухомошь . . . . .	53	»
<i>Ильинско-Введенская</i>			Воскресенское . . . . .	9	»
М. Алексино . . . . .	20	разв.	Лонатно . . . . .	20	»
Медвѣдково . . . . .	1	выд.	Попадьяно . . . . .	11	выд.
Петрушиха . . . . .	2	»	<i>Сидоровская.</i>		
<i>Нилитская.</i>			с. Сидоровское . . . . .	207	разв.
Балахнино . . . . .	30	разв.	Глинищи . . . . .	36	»
Стрѣльниково . . . . .	23	»	Поповка . . . . .	28	»

Волость, селеніе.	Количество единоличн. хозяйствъ.	Способъ ихъ обра- зованія.	Волость, селеніе.	Количество единоличн. хозяйствъ.	Способъ ихъ обра- зованія.
<i>Сорохтская.</i>			<i>Широковская.</i>		
Горки . . . . .	7	разв.	Четверкино . . . . .	20	разв.
Ефросинки . . . . .	1	выд.	<i>Ширлихская.</i>		
Шарапово . . . . .	1	»	Тушиха . . . . .	2	выд.
Шевлягино . . . . .	1	»	Поповское . . . . .	1	»
Рябинки . . . . .	2	»	<i>Яковлевская.</i>		
с. Сорохта . . . . .	1	»	Кривоносowo . . . . .	19	разв.
<i>Спасская.</i>			<i>Федоровская.</i>		
Дарюха . . . . .	3	разв.	Богдань . . . . .	41	»

Солигаличскій уѣздъ

<i>Верховская.</i>			<i>Защуромская.</i>		
Феднево . . . . .	2	разв.	Медвѣжье . . . . .	1	выд.
Круглово . . . . .	1	выд.	Муравьево . . . . .	1	»
<i>Вершковская.</i>			Верещагино . . . . .	2	»
Вязково . . . . .	4	разв.	<i>Корцовская.</i>		
Провино . . . . .	2	»	Леушино . . . . .	9	разв.
М. Рыбино . . . . .	2	»	Евково . . . . .	9	»
Конковка . . . . .	1	выд.	Карачуново г. Нас- соновой . . . . .	6	»
Борисово . . . . .	3	»	Карачуново г. Куп- рянова . . . . .	7	»
Б. Ломса . . . . .	1	»	Емельянково . . . . .	1	выд.
Яманово . . . . .	1	»	Дворяниново . . . . .	1	»
<i>Георгиевская.</i>			Лосево . . . . .	1	»
Илькино . . . . .	9	разв.	Мотовиново . . . . .	1	»
Палачево . . . . .	1	выд.	Денисьево . . . . .	1	»
<i>Гнѣздииковская.</i>			Павлово . . . . .	1	»
Агутино . . . . .	10	разв.	Спиряково . . . . .	1	»
			Лукино-Спасшино	1	»

Волость, селеніе.	Количество единоличн. хозяйствъ.	Способъ ихъ обра- зованія.	Волость, селеніе.	Количество единоличн. хозяйствъ.	Способъ ихъ обра- зованія.
<i>Костромская.</i>			<i>Нольско-Березовская.</i>		
Жарь . . . . .	4	разв.	Тевитино . . . . .	15	разв.
Климотино . . . . .	1	выд.	Староселье . . . . .	5	»
			Зиновково . . . . .	2	выд.
<i>Нероновская.</i>			<i>Плещеевская.</i>		
Паново . . . . .	4	разв.	Погость . . . . .	4	разв.
Васиково . . . . .	15	»	Каменка . . . . .	1	выд.
Прокунино . . . . .	1	выд.	<i>Чудцовская.</i>		
Гришутино . . . . .	1	»	Дьяконово . . . . .	4	»
Чуватово . . . . .	1	»	Юрецкое . . . . .	1	»
<i>Николо-Березов- ская.</i>			Айцифорово . . . . .	4	»
Закастье . . . . .	1	»	Пирогово . . . . .	1	»
Дорокъ . . . . .	1	»	Семеново . . . . .	1	»
			Олсавино . . . . .	1	»
			Дьяконово . . . . .	4	»
			Захарцево . . . . .	2	»
			Алексѣйково . . . . .	1	»

**Чухломскій уѣздъ.**

<i>Алешковская.</i>			<i>Бореевская.</i>		
Титово . . . . .	12	разв.	Бакунино . . . . .	19	разв.
Поповское . . . . .	6	»	Копылово . . . . .	3	»
Чашково . . . . .	3	»	Подобново . . . . .	16	»
Заверткино . . . . .	1	выд.	Бовыкино . . . . .	12	»
Коровье . . . . .	1	»	Левцово . . . . .	5	»
Першино . . . . .	1	»	Кувшиново . . . . .	1	выд.
Казариново . . . . .	2	»	Вдовино . . . . .	1	»
Семеновское . . . . .	1	»	Рыстаново . . . . .	1	»
			Сивково . . . . .	1	»

Волость, селеніе.	Количество единиц хозяйствъ.	Способъ ихъ обра- зованія.	Волость, селеніе.	Количество единиц хозяйствъ.	Способъ ихъ обра- зованія.
Селино . . . . .	2	выд.	<i>Коровская.</i>		
Чужово . . . . .	1	»	Широково . . . . .	8	разв.
Терентьево . . . . .	1	»	Сынково . . . . .	10	»
Лапино . . . . .	6	»	Есаково . . . . .	1	выд.
<i>Бушневская.</i>			Бараново . . . . .	1	»
Кузнецово . . . . .	6	разв.	Костино . . . . .	1	»
Бушнево . . . . .	2	выд.	Киселево . . . . .	1	»
Власово . . . . .	1	»	<i>Мирохановская.</i>		
<i>Введенская.</i>			Окулово . . . . .	3	разв.
Емельянково . . . . .	19	разв.	<i>Муравьищенская.</i>		
Бариново . . . . .	43	»	Шабенево . . . . .	6	»
Назарово . . . . .	28	»	Агеево . . . . .	2	»
Лукушино . . . . .	3	»	Емельдино . . . . .	11	»
Хорошево . . . . .	4	»	Михалево . . . . .	2	выд.
Асорьяно . . . . .	5	»	Иевлево . . . . .	2	»
Головинское . . . . .	1	выд.	Сапенино . . . . .	1	»
с. Петровское . . . . .	1	»	<i>Проськовская.</i>		
Малое Коровье . . . . .	1	»	Прѣснино . . . . .	5	»
<i>Вохтомская.</i>			<i>Судайская.</i>		
Григорково . . . . .	1	»	Понежское Зарѣчье	2	разв.
<i>Каликинская.</i>			Буболино . . . . .	5	выд.
Слабыри . . . . .	1	»			

**Юрьевецкій уѣздъ.**

<i>Благовѣщенская.</i>			Майдаково . . . . .	5	»
Красношѣво . . . . .	2	выд.	Халтурки . . . . .	1	»
Дьяконово . . . . .	2	»	<i>Воскресенская.</i>		
<i>Болотновская.</i>			Савинская . . . . .	3	разв.
с. Болотново . . . . .	1	»	Шанино . . . . .	2	выд.
			с. Воскресенское . . . . .	2	»

Волость, селеніе.	Количество единоличн. хозяйствъ.	Способъ ихъ обра- зования.	Волость, селеніе.	Количество единоличн. хозяйствъ.	Способъ ихъ обра- зования.
<i>Горбунихинская.</i>			Захарово . . . . .	1	выд.
Кошелево . . . . .	1	»	Малые Лубеньки . . . . .	1	»
<i>Дьяконовская</i>			<i>Родниковская.</i>		
Шестачиха . . . . .	1	»	Кутилово . . . . .	25	разв.
Тарасиха . . . . .	1	»	Подбельново . . . . .	14	»
<i>Кандауровская.</i>			Рыбаки . . . . .	36	»
Павелково . . . . .	1	»	Родники . . . . .	61	»
<i>Макатовская.</i>			Мал. Половчиново . . . . .	8	»
Зарубино . . . . .	3	»	Кирьяниха . . . . .	6	выд.
Забѣльское . . . . .	1	»	Кулки . . . . .	12	»
Курдино . . . . .	1	»	Кулешево . . . . .	9	»
<i>Мордвиновская.</i>			Борщево . . . . .	3	»
Содомово-Дорковск. . . . .	5	разв.	Бѣлянкино . . . . .	2	»
Авксентьево . . . . .	1	выд.	<i>Семеновская.</i>		
Кокуево . . . . .	1	»	Омелиха . . . . .	10	разв.
<i>Ново-Воскресенская.</i>			Выползово . . . . .	2	выд.
Каликино . . . . .	1	»	Окулово . . . . .	2	»
<i>Обжерихинская.</i>			Шалдово . . . . .	2	»
Астафьево Подгород. . . . .	1	»	Ильцино . . . . .	1	»
<i>Парская.</i>			<i>Соболевская.</i>		
Порхачево . . . . .	33	разв.	Романово . . . . .	1	»
Березники . . . . .	61	»	Золно . . . . .	1	»
Жжениха . . . . .	30	»	<i>Филисовская.</i>		
Б. Дунильцово . . . . .	1	выд.	Карцево . . . . .	1	»
М. Дунильцово . . . . .	1	»	Струбищи . . . . .	1	»
Нестерово . . . . .	1	»	с. Филисово . . . . .	1	»
Плосково . . . . .	11	»	Куделино . . . . .	1	»
<i>Покровская.</i>			<i>Худынская.</i>		
Вадищево . . . . .	1	»	Рябово . . . . .	2	»
			<i>Якушевская.</i>		
			Ильдово . . . . .	1	»







