

С $\frac{53}{30}$

КЪ 300-ЛѢТІЮ

ЦАРСТВОВАНІЯ ДОМА РОМАНОВЫХЪ.




ЗЕМЕЛЬНЫЯ ВЛАДѢНІЯ
ДОМА РОМАНОВЫХЪ
ВЪ XVI и XVII ст.

Капитанъ М. КОЖЕВНИКОВЪ.

C $\frac{53}{30}$

1 Капте

618-66



✓
~~Р. О. 20-1~~
~~11-0~~

Императорскому Обществу
Истории и Древностей Российских

отъ составителя

21^{го} февраля 1913.

С. П. Б.

$$\begin{array}{r} 15608 \\ \hline 2 \end{array}$$

$$\begin{array}{r} 97 \\ \hline 29214 \end{array}$$

С $\frac{53}{30}$ с.д.

105
T. 5
P. 105

Къ 300-лѣтію Царствованія Дома Романовыхъ.

ЗЕМЕЛЬНЫЯ ВЛАДѢНІЯ
ДОМА РОМАНОВЫХЪ
ВЪ XVI и XVII ст.

Составилъ по опубликованнымъ писцовымъ книгамъ и трудамъ разныхъ ученыхъ обществъ
и отдѣльныхъ лицъ

Дѣйствительный членъ Обществъ: Императорскаго Русскаго Военно-Историческаго, Императорскаго
Русскаго Географическаго и Императорскаго Любителей Естествознанія при Московскомъ Университетѣ
Корпуса Военныхъ Топографовъ

Капитанъ МИХАИЛЬ КОЖЕВНИКОВЪ.

(Приложеніе: карта).

С.-ПЕТЕРБУРГЪ.
Типографія «Грамотность», Невскій 82.
1913.



sp



9017247-411



2007338752

СОДЕРЖАНИЕ.

	Стр.
Предисловіе	IX
Нѣкоторыя поясненія	XV
Объясненіе сокращеній	XVI
Алфавитный списокъ владѣній Дома Романовыхъ въ XVI и XVII ст.	XVII
Выписки изъ опубликованныхъ трудовъ:	
Акты историческіе, собранныя и изданныя Археографической Комиссіей	1
Акты Московскаго Государства, изданныя Им- ператорской Академіей Наукъ	1
Алексѣевъ, Н. А. Историческое, статистиче- ское и современное значеніе города Ско- пина	2
Амвросій. Исторія російской іерархіи	4
Барсовъ. Роспись всякимъ вещамъ, деньгамъ и запасамъ, что остались послѣ смерти боль- шого боярина Никиты Ивановича Рома- нова	5
Барсуковъ, А. П. Докладная выписка 121 (1613) года о вотчинахъ и помѣстьяхъ	5
Блюменфельдтъ. О формахъ землевладѣнія древней Руси	6
Боровскъ. Матеріалы для исторіи города XVII и XVIII столѣтій	7
Бѣляевъ, И. С. Росписной списокъ города Москвы 1638 г.	8
„Воронежская старина“	8
Выпись изъ Тверскихъ писцовыхъ книгъ По- тапа Нарбекова и подъячаго Богдана Фадеева 1626 г.	8
Горчаковъ, М. О земельныхъ владѣніяхъ все- російскихъ патриарховъ и св. Синода (988—1738)	9
Готье. Замосковный край въ XVII в.	9

Добролюбовъ. Историко-статистическое описаніе церквей и монастырей Рязанской епархіи	11
Добронравовъ. Царствующій домъ Романовыхъ въ отношеніи къ православнымъ храмамъ и монастырямъ Владимірскаго края въ XVII ст.	14
Дубасовъ. Къ исторіи вотчинъ Новоспасскаго монастыря	15
Дубасовъ. О Тамбовскомъ русскомъ и инородческомъ землевладѣніи въ XVII в.	15
Дубасовъ. Очерки изъ исторіи Тамбовскаго края	15
Дубасовъ. Рѣчь Предсѣдателя Архивной Комиссіи	16
Дьяконовъ, П. Упраздненный монастырь	16
Ермаковъ, В. И. Историко - статистическое описаніе города Данкова	17
Забѣлинъ, И. Исторія города Москвы	18
Забѣлинъ, И. Кунцово и древній Сѣтунскій станъ	18
Закладка больницы въ память 300 лѣтій Дома Романовыхъ	19
Иванчинъ-Писаревъ. Прогулка по древнему Коломенскому уѣзду	19
Извѣстія Императорскаго Археологическаго Общества	20
Калачовъ. Писцовыя книги XVI в.	20
Калужскія книги 1617 г. письма и дозору Ивана Козьмича Бѣгичева и подьячаго Ивана Пчелина	29
Карновичъ. Замѣчательныя богатства частныхъ лицъ въ Россіи	29
Къ исторіи города Орла 1646 г.	30
Лаппо. Тверской уѣздъ въ XVI в.	30
Леонидъ, Арх. Вкладная книга Московскаго Новоспасскаго монастыря	31
Леонидъ, Арх. Историческое описаніе ставропигіальнаго Воскресенскаго Новый Иерусалимъ именуемаго монастыря	32
Макаровъ. Замѣтки о Рязанскихъ земляхъ	32
Матеріалы для исторіи Владимірскаго епархіи	33
Матеріалы для исторіи города Козлова	35
Матеріалы для исторіи Костромской епархіи	35
Матеріалы для исторіи церквей Владимірскаго губерніи	38

Милютинъ. О недвижимыхъ имуществахъ духовенства въ Россіи	39
Нарцовъ. Археологическія особенности Тамбовскаго края	39
Неволинъ. О пятинахъ и погостахъ новгородскихъ въ XVI в.	39
Николасвъ. Матеріалы, относящіяся къ исторіи Тамбовскаго края	41
Новгородскія писцовыя книги, изд. Императорской Археографической Коммиссіей	41
Оболенскій. Переписная окладная книга по Новгороду Вотьской пятины 7008 г. (2-я половина)	42
Овсянниковъ. Тверь въ XVII вѣкѣ	43
О городѣ Ковровѣ и Стародубо-Ряполовскомъ станѣ	44
Осмотръ древней Ильинской церкви Лебедянскаго мужскаго монастыря	44
Переславль—Залѣскій. Матеріалы для исторіи Данилова монастыря и населеніе города XVIII ст.	45
Преображенскій, В. А. Списокъ съ грамоты Царя Ивана Васильевича 1550 г. о жалованныхъ помѣстьями 1000 ч. бояръ и дѣтей боярскихъ	45
Приправочная книга города Пронска 1597 и 1598 г.г.	46
Ридигеръ. Матеріалы для исторіи и статистики г. Ельца	46
Рождественскій. Служилое землевладѣніе въ московскомъ государствѣ XVI вѣка	46
Россія. Полное географическое описаніе нашего отечества	47
Сборникъ историческихъ матеріаловъ для составленія лѣтописей по Калужской епархіи	51
Селифонтовъ, Н. Н. Сборникъ матеріаловъ по исторіи предковъ царя Михаила Феодоровича Романова	51
Сергій, арх. Историческое описаніе Московскаго Знаменскаго монастыря	52
Симсонъ, П. Ѳ. Калужскій уѣздъ во времена Михаила Феодоровича	55
Славутинскій, Родныя мѣста	57
Сторожевъ, В. Н. Дозорная книга города Твери 1616 г.	58

Сторожевъ, В. Н. Писцовыя книги Рязанскаго края XVI в.	59
Стромиловъ. Александровская слобода	59
Титовъ, А. А. Историческое обозрѣніе города Муромъ	59
Топографическое описаніе Калужскаго Намѣстничества	61
Хавскій. Древность Москвы	61
Холмогоровъ. Матеріалы для исторіи церквей Калужской епархіи	61
Холмогоровы, В. и Г. Историческіе матеріалы для составленія церковныхъ лѣтописей московской епархіи	62
Хрущевъ. Ксенія Ивановна Романова	66
Церкви и монастыри въ г. Твери въ 1677 году	67
Чижовъ Иванъ. Бывшій городъ Романовъ	67
Щербатовъ, М. М. Исторія Россійская съ древнѣйшаго времени	68
Я. П. Село Барово и село Клины въ Юрьевскомъ уѣздѣ	68
Краткія свѣдѣнія о нѣкоторыхъ членахъ рода Захарьинныхъ - Юрьевыхъ - Романовыхъ, имѣющихъ отношеніе къ приводимымъ выписямъ	69

ПРЕДИСЛОВІЕ.

Въ концѣ 1910 года среди офицеровъ Военно-Топографическаго Отдѣла Главнаго Управленія Генеральнаго Штаба явилась мысль составить къ 300 лѣтнему юбилею царствованія Дома Романовыхъ карту земельныхъ владѣній бояръ Романовыхъ ко времени вступленія на престолъ Михаила Феодоровича. Бывшій тогда начальникомъ Военно-Топографическаго Отдѣла Генераль отъ инфантеріи Н. Д. Артамоновъ поддержалъ эту мысль и весной 1911 г. поручилъ мнѣ ее осуществить.

Къ этому времени изъ нѣкоторыхъ историко-географическихъ трудовъ я выяснилъ, что бояре Романовы имѣли земельныя владѣнія во многихъ мѣстахъ центральной Россіи. На этомъ основаніи мнѣ было предложено отправиться въ Костромскую и другія губерніи для выясненія на мѣстахъ старинныхъ владѣній Дома Романовыхъ и, если будетъ возможно, для нанесенія границъ этихъ владѣній на современные топографическіе планы съ производствомъ необходимой рекогносцировки мѣстности.

Изъ бесѣдъ съ П. Г. Васенко, магистромъ русской исторіи, я узналъ, что вопросъ о земельныхъ владѣніяхъ бояръ Романовыхъ еще не разработанъ историками, и поэтому опредѣлить земельныя владѣнія ихъ Дома къ 1613 году безъ архивныхъ изысканій едва ли возможно.

Такъ это и оказалось на самомъ дѣлѣ.

Для исполненія задачи мнѣ пришлось предварительно ознакомиться со всевозможными опубликованными трудами, откуда я почерпнулъ свѣдѣнія о землевладѣніи Дома Романовыхъ. Къ сожалѣнію, за недостаткомъ времени, дополнить эти свѣдѣнія архивными матеріалами мнѣ не удалось. Даже эта первоначальная работа потребовала такъ много времени, что мнѣ не пришлось приступить къ чисто топографической сторонѣ моей задачи: въ назначенный мнѣ срокъ я успѣлъ только сдѣлать выписи изъ большинства опубликованныхъ источниковъ, касающихся землевладѣнія Дома Романовыхъ...

Затѣмъ весь этотъ матеріалъ перешелъ въ мое личное распоряженіе и, дополненный еще нѣкоторыми данными, послужилъ основаніемъ для составленія карты, приложенной къ настоящему изданію.

Опубликованныхъ свѣдѣній оказалось однако недостаточно для составленія карты земельныхъ владѣній Дома Романовыхъ ко времени вступленія на престолъ Михаила Ѳеодоровича. Поэтому на карту нанесены всѣ владѣнія, о которыхъ найдены свѣдѣнія въ печатной литературѣ, и помѣщены приобрѣтенія патріарха Филарета, Никиты Ивановича Романова, а также и владѣнія нѣкоторыхъ лицъ женскаго пола изъ Дома Романовыхъ.

Самая техника составленія карты состояла въ томъ, что въ современныхъ „спискахъ населенныхъ мѣстъ“, изданныхъ по губерніямъ Министерствомъ Внутреннихъ Дѣлъ, отыскивались названія, подходящія къ названіямъ владѣній Дома Романовыхъ и потомъ отмѣчались на 10-ти верстной картѣ Европейской Россіи, изданной Военно-Топографическимъ Отдѣломъ. Конечно при этомъ принимались во вниманіе всѣ топографическія данныя (рѣки, ручьи, овраги, урочища и т. п.), помѣщенные въ опубликованныхъ трудахъ и для отысканія которыхъ приходилось неоднократно обращаться къ подлиннымъ топографическимъ съемкамъ, хранящимся въ Архивѣ Военно-Топографическаго Отдѣла. При сходныхъ названіяхъ, для окончательнаго рѣшенія мѣстоположенія владѣнія, служила карта, приложенная къ труду Готье „Замосковный край въ XVII ст.“, на которой показаны границы становъ и волостей старинныхъ уѣздовъ. Если всѣ эти данныя совпадали, то тогда владѣніе наносилось на составляемую карту. Если же подходящее владѣніе оказывалось находящимся далеко отъ границъ становъ, которыя даетъ Готье, то оно или вовсе не наносилось или объ этомъ въ списокѣ дѣлалась оговорка. Точно также оговорки дѣлались вездѣ, гдѣ при нанескѣ владѣній являлось какое-либо сомнѣніе.

Въ виду срочности предлагаемой работы и за недостаткомъ времени, владѣнія Дома Романовыхъ нанесены на соответствующую часть современной Военно-дорожной карты 25-ти верстнаго масштаба, изданія Военно-Топографическаго Отдѣла, которая оставлена почти безъ всякихъ измѣненій.

Для болѣе яснаго представленія о площади, по которой были разбросаны земельныя владѣнія Дома Романовыхъ, сравнительно съ величиной Московскаго государства въ 1613 году, внизу карты помѣщена схематическая карточка всей Россійской Имперіи съ показаніемъ государственныхъ границъ 1613 г. и 1913 г.

Для болѣе же удобнаго пользованія картой, мною составленъ списокъ земельныхъ владѣній Дома Романовыхъ въ XVI и XVII столѣтїяхъ, по которому легко отыскать каждое владѣніе и получить о немъ нѣкоторыя дополнителныя свѣдѣнія. Кроме того, мною приводятся выписи изъ разныхъ опубликованныхъ трудовъ, на основаніи которыхъ составленъ списокъ владѣній и которыя имѣютъ отношеніе къ землевладѣнію XVI и XVII столѣтій.

Нѣкоторыя приводимыя выписи относятся къ землевладѣнію Дома Романовыхъ въ XIV и XV ст., но такъ какъ преимущественно выписи дѣлались о позднѣйшихъ владѣніяхъ, то въ заголовкахъ книги, списка и карты упомянуты только XVI и XVII ст.

Въ виду того, что права землевладѣнія въ XVI и XVII ст. существенно отличались отъ правъ настоящаго времени и что въ Домѣ Романовыхъ были лица и въ ипотечномъ санѣ, то здѣсь приводятся краткія свѣдѣнія о землевладѣніи въ эти столѣтія какъ мірянъ, такъ и духовенства.

XVI и XVII ст. являются переходнымъ временемъ въ правѣ собственности на землю и поэтому въ это время встрѣчаются многія формы землевладѣнія, но ни надъ одной изъ нихъ землевладѣльцы не обладали полнымъ правомъ собственности.

Главными видами частнаго землевладѣнія были: вотчины и помѣстья. Они извѣстны на Руси съ XIV ст., но особенное развитіе получили въ Московскомъ государствѣ въ XVI и XVII ст. Сущность ихъ заключалась въ томъ, что служилые люди получали, вмѣсто денежнаго жалованья за свою службу, извѣстное количество земли, смотря по чину ¹⁾ или въ родовое наследственное владѣніе—въ вотчину, или во временное, большей частью пожизненное, пользованіе—въ помѣстьѣ. Но часто случалось, что впослѣдствіи одна форма владѣнія замѣнялась другой ²⁾ или вмѣсто одного владѣнія отводилось совершенно другое ³⁾.

Вотчины кроме родовыхъ и выслуженныхъ раздѣлялись еще на пріобрѣтенныя отъ казны и отъ другихъ лицъ ⁴⁾. Отъ казны вотчины пріобрѣтались или покупкою пустопорожныхъ и помѣстныхъ земель, или мѣною ⁵⁾. Отъ другихъ

¹⁾ При Иоаннѣ IV въ 1550 году было роздано 1000 лицамъ отъ 150 до 300 десятинъ каждому. См. В. А. Преображенскій. Списокъ съ грамоты Царя Ивана Васильевича 1550 г. на стр. 45.

²⁾ Лапко. Тверской уѣздъ въ XVI в. см. на стр. 30 и 31.

³⁾ Въ этомъ отношеніи очень яркій примѣръ приводитъ Дубасовъ въ „Къ исторіи вотчинъ Новоспасскаго монастыря“. См. на стр. 15.

⁴⁾ Блюменфельдъ. О формахъ землевладѣнія древней Руси. См. на стр. 6 и 7.

⁵⁾ Готье. Замосковный край въ XVII ст. См. на стр. 10. Лапко. Тверской уѣздъ въ XVI в. См. на стр. 30 и 31.

же лицъ вотчины приобрѣтались по духовнымъ завѣщаніямъ, по купчимъ и мѣновымъ грамотамъ, по закладнымъ, въ приданое за женою и т. д.

Помѣстья обыкновенно жаловались не цѣликомъ, а дѣлились на части, которыя раздавались отдѣльнымъ служилымъ людямъ. Часто случалось, что какимъ нибудь селомъ, какъ центромъ имѣнія, владѣли сразу нѣсколько лицъ.

Вслѣдствіе всѣхъ этихъ условій приобрѣтенія владѣній, довольно ясно можно себѣ представить, какая получалась въ нихъ дробность, разбросанность и черезполосица ¹⁾.

Бѣлое и черное духовенство владѣло землею даже на болѣе широкихъ основаніяхъ, чѣмъ міряне: до середины XVII ст. монашествующіе обоюга пола не только владѣли вотчинами, но могли ихъ продавать, дарить, завѣщать по своему усмотрѣнію, приобрѣтать въ свою личную пользу новыя имѣнія и т. п. ²⁾.

Все сказанное о землевладѣніи служилыхъ лицъ вообще, относится и къ землевладѣнію членовъ Дома Романовыхъ.

О родоначальникѣ Дома Романовыхъ Андреѣ Кобылѣ первыя свѣдѣнія въ русскихъ лѣтописяхъ упоминаются въ 1347 г., ³⁾ какъ о сватѣ великаго князя Семена Ивановича. А. П. Барсуковъ ⁴⁾ высказываетъ предположеніе, что „сватъ государевъ имѣлъ и достатки, соотвѣтствовавшіе его положенію при дворѣ. Множество старинныхъ населенныхъ мѣстъ въ сѣверной Россіи, преимущественно въ предѣлахъ Псковской области и Новгородскихъ пятинь (Водской, Деревской и Обонежкой), до позднѣйшаго времени носили названія, напоминавшія фамильное прозвище родоначальника дома Романовыхъ. „Было бы слишкомъ смѣло сказать, что всѣ населенныя мѣста съ названіемъ Кобылино входили нѣкогда въ составъ владѣній Андрея Кобылы; но, по крайней мѣрѣ, нѣкоторыя изъ этихъ мѣстъ, состоявшія по документамъ за его потомками, несомнѣнно принадлежали ему и перешли въ потомство по наслѣдству, какъ, на примѣръ, Кобылинскія села на Вологдѣ“, и т. п.

Такъ что земельныя богатства предковъ Дома Романовыхъ начали накапливаться еще въ XIV ст., и, переходя отъ

¹⁾ Рождественскій. Служилое землевладѣніе въ Московскомъ государствѣ XVI вѣка. См. на стр. 46 и 47.

Барсуковъ. Докладная выписка 1613 г. о вотчинахъ и помѣстьяхъ. См. на стр. 5 и 6.

²⁾ Милютинъ. О недвижимыхъ имуществвахъ духовенства въ Россіи. („Чтенія“ 1860 г. в. 3). См. стр. 39.

³⁾ Н. Н. Селифоновъ. Сборникъ матеріаловъ по исторіи предковъ царя Михаила Феодоровича Романова, стр. 53.

⁴⁾ Тамъ же стр. 55.

одного лица къ другому, сосредоточились у отца Михаила Теодоровича, Теодора Никитича, и у дяди его, Ивана Никитича. Со смертію же двоюроднаго брата Михаила Теодоровича, Никиты Ивановича (1654 г.), какъ послѣдняго изъ представителей боковыхъ вѣтвей рода Романовыхъ, всѣ его земельныя владѣнія, исключая тѣхъ, которыя были пожалованы въ монастырь по душѣ прежнихъ владѣльцевъ *), перешли во владѣніе „Большаго Дворца“.

*) Г о т ъ е. Замосковный край въ XVII ст., стр. 414

НѢКОТОРЫЯ ПОЯСНЕНІЯ.

Въ выписяхъ наравнѣ съ годами отъ Рождества Христова встрѣчаются года отъ сотворенія міра. Последніе писались часто безъ цифры тысячъ а иногда и безъ сотенъ; такъ что 161 г. надо понимать какъ 7161 г., 79 г. означаетъ 7079 и т. п. Для перевода годовъ отъ сотворенія міра къ годамъ отъ Р. Хр., слѣдуетъ вычитать 5508, а при мѣсяцахъ сентябрѣ, октябрѣ, ноябрѣ и декабрѣ 5509 (съ 6898 по 7209 г.).

Встарину угоды измѣрялись такимъ образомъ:

Пашни измѣрялись хлѣбными мѣрами по количеству производимаго на нихъ посѣва четвертями (четями) и четвериками. Каждая обыкновенная четверть заключала въ себѣ $1\frac{1}{2}$, а въ дикихъ поляхъ по 2 десятины во всѣхъ трехъ поляхъ. Такъ что выраженіе „100 четвертей въ полѣ, а въ дву потомужъ“ означаетъ, что въ каждомъ полѣ по 50 десятинъ, а всего 150 десятинъ.

Сѣнные покосы измѣрялись копнами; обыкновенно на десятину ставилось 10 копенъ.

Лѣса измѣрялись десятинами по 2400 кв. с. и верстами по 1000 трехъ аршинныхъ сажень.

Размѣры крестьянской пашни при однолошадномъ хозяйствѣ назывались обжей, однокольцемъ и вытью (выть—доля, участокъ). Размѣры такого участка, смотря по качеству земли и другимъ условіямъ, колебались въ XVI и XVII ст. между 10 и 15 „четями въ полѣ, а въ дву потомужъ“ *).

Соха—участокъ земли, величина котораго мѣнялась съ теченіемъ времени. Въ срединѣ XVI в. размѣры сохи были отъ 600 до 1800 десятинъ, смотря по качеству земли **).

*) Подробности у „Готье, Замосковный край въ XVII вѣкѣ“ и „Ивановъ, Опытъ историческаго изслѣдованія о межеваніи земель въ Россіи“.

**) Лаппо-Данилевскій. Организациа прямого обложенія въ московскомъ государствѣ.

Милюковъ. Спорные вопросы финансовой исторіи московскаго государства.

XVI

Страницы выписей, касающихся владѣній Дома Романовыхъ, бывшихъ въ г. Москвѣ, отмѣчены въ списокѣ подѣ этимъ словомъ.

Орфографія на картѣ и въ выписяхъ сохранена, по возможности, та, которая встрѣчается въ приводимыхъ документахъ.

ОБЪЯСНЕНІЕ СОКРАЩЕНІЙ:

вол.	волость	пуст.	пустошь
вып.	выпускъ	р.	рѣка, ручей
г.	городъ	с.	село
губ.	губернія	слб.	слобода
д.	деревня	слц.	сельцо
дв.	дворъ	списк. насел.	списки насел.
л. л.	листы	мѣсть	мѣсть
мон.	монастырь	ст.	станъ
оз.	озеро	стр.	страница
пог.	погость	т.	томъ
поч.	починокъ	у.	уѣздъ
		четв.	четверть

АЛФАВИТНЫЙ СПИСОКЪ ЗЕМЕЛЬНЫХЪ ВЛАДѢНИЙ
Дома Романовыхъ
въ XVI и XVII ст.

Названіе владѣнія.	Гдѣ оно находилось.	Современное названіе.	Гдѣ находится.	Мѣсто на картѣ.	Подробности на страницѣ.
пуст. Аверина	Бѣжецкій верхъ	Не выяснено	Тверская г., Весьегонскій у.		53
пуст. Акишево	Московскій у., Горетовъ ст.	д. Акишна	Московская губ., Звенигородскій у.	V—8	21
поч. Аксеновъ	Костромской у., Шачебольскій ст.	д. Аксеново	Костромская г., Буйскій у.	III—13	4
пуст. Алексѣиха	Бѣжецкій верхъ	{ д. Алексѣйцево больш. д. Алексѣйцево мал. д. Алексѣйцево }	Тверская г., Весьегонскій у.	III—8	53
с. Алтесуново	(см. Елтосуново)	с. Элтесуново	Владимірская г. и у.	V—11	32, 33, 38
д. Андреевская (Марково)	Московскій у., Горетовъ ст.	д. Андреевское	Московская г., Звенигородскій у.	VI—8	32
пуст. Андреянцева	Бѣжецкій верхъ	Не выяснено	Тверская г., Весьегонскій у.		53
пуст. Аникѣево	Московскій у., ст. Матвѣевъ, Быковъ и Коровинъ	Не выяснено	Московская г., Моск. и Дмитровскій уѣзды.		22
пуст. Анкушина	Бѣжецкій верхъ	д. Якушина	Тверская г., Весьегонскій у.	III—8	53
с. Анооріево	Галицкій у., Унженская осада, Верховская (Верхолинская) вол.	с. Ануфріевское	Костромская г., Кологривскій у.	III—15	36
пуст. Антонова	Бѣжецкій верхъ	с. Антоновское	Тверская г., Весьегонскій у.	III—8	53
с. Арефино	Муромскій у.	с. Арефино	Владимірская г., Муромскій у.	VI—14	14
луга по р. Арсанкѣ	Боровскій у., Вепрейская вол.		Около с. Карамышева		62
д. Артемово	Костромской у., Шачебольскій ст.	д. Артемово	Костромская г., Буйскій у.	III—13	4
д. Афросино	Костромской у., Шачебольскій ст.	(Въ списк. насел. мѣстъ не значится)			4
д. Ахуево на Кулѣе	Орѣховскій у., пог. Спаской, Городенской	(Въ списк. насел. мѣстъ не значится)			42
д. Бабинская	Московскій у., Васильцовъ ст.	(Въ списк. насел. мѣстъ не значится)			21

XVIII

Названіе владѣнія.	Гдѣ оно находилось.	Современное названіе.	Гдѣ находится.	Мѣсто на картѣ.	Подробности на страницѣ.
пуст. Бакшіево	Московскій у., Обѣз- жій ст.	Не выяснено	Московская г., Бого- родскій и Дмитров- скій уѣзды.		25
пуст., что была д. Башевская	Каширскій у., Тѣши- ловъ ст.	Не выяснено	Тульская г., Кашир- скій у.		28
поч. Березники	Костромской у., Шаче- больскій ст.	д. Березники	Костромская г., Буй- скій у.	III—13	4
Березников- скіе почины	Галицкій у., Кологрив- ская осада	д. Березники	Костромская г., Коло- гривскій у.	III—16	37
пуст. Березова	Московскій у., ст. Мана- тъинъ, Быковъ и Коровинъ	д. Березники ¹⁾	Московская г., Дми- тровскій у.	V—9	22
пуст. Бисерино	Московскій у.; на р. Унепѣ	Не выяснено	Московская г., Брон- ницкій у.		53, 55
д. Богданово	Углицкій у., Городской ст.	д. Богданка	Ярославская г., Мыш- кинскій у.	IV—9	4, 31
пог. Богоро- дицкій	Волость Топалско	с. Топальское	Тверская г., Вышне- волоцкій у.	IV—7	41
пуст. Бозаково	Московской у., ст. Мана- тъинъ, Быковъ и Ко- ровинъ	Не выяснено	Московская г., Моск. и Дмитровскій у.		23
д. Большая слобода	Каширскій у., Тѣши- ловъ ст.	(Въ списк. на- сел. мѣстѣ не значится)			28
д. Большой дворъ	пог. Егорьевской Лопь- ской, вол. Вихтерицы	(см. пог. Егорь- евской Лопь- ской)			
пуст. Борискова	Бѣжецкій верхъ	{ д. Бориско- ва ²⁾ д. Бориско- ва ³⁾ }	Тверская г. Весегоп- скій у.	{ III—7 III—8 }	53
г. Боровскъ.		г. Боровскъ.	Уѣздн. г., Калужской губ.	VI—8	7, 62
поч. Бороду- линъ	Московскій у., ст. Мана- тъинъ, Быковъ и Ко- ровинъ	д. Бородино	Московская г. и у.	VI—9	23
с. Братовщина	Московскій у.	с. Братов- щина	Московская губ., Дми- тровскій у.	V—9	47
с. Бритарево	Не выяснено	д. Бритовка ⁴⁾	Московская г., Брон- ницкій у.	VI—9	7

¹⁾ Эта деревня находится внѣ границъ стана, показанныхъ у Готье.

²⁾ } Мало данныхъ для рѣшенія вопроса, какая изъ этихъ деревень образовалась на пустоши.

³⁾ }
⁴⁾ Нельзя сказать, про эту ли деревню идетъ рѣчь, хотя ни въ Московской губ., ни въ окрестныхъ гу-
бернiяхъ деревень съ такимъ оригинальнымъ названіемъ въ „Спискахъ нас. мѣстѣ“ не встрѣчается.

Названіе владѣнія.	Гдѣ оно находилось.	Современное названіе.	Гдѣ находится.	Мѣсто на картѣ.	Подробности на страницѣ.
пуст. Бровино	Московскій у., Шеремскій ст.	Не выяснено	Московская г., Богородскій и Дмитровскій у.		20
д. Бродъ	Бѣжецкій верхъ	д. Бродъ	Тверская г., Весьегонскій у.	III—8	53
г. Бронницы.	Коломенскій у., Бронницкая вол.	г. Бронницы.	Уѣздный г., Московской губ.	VI—9	49
д. Брюхово	Московскій у., Васильцовъ ст.	д. Брехово (Брюхово) ⁵⁾	Московская губ. и у.	VI—9	20
д. Будилова	Бѣжецкій верхъ	д. Будилово	Тверская г., Весьегонскій у.	III—8	53
д. Бузуево	Костромская г., Шачебольскій ст.	д. Бузырина ⁶⁾	Костромская г., Буйскій у.	III—13	4
д., что была пуст. Булатниково	Муромскій у., въ Стародубѣ	с. Булатниково	Нижегородская г., Горбатовскій у.	VI—14	9
пуст. Булатова	Московскій у., Объязжій ст.	д. Булакова ⁷⁾	Московская г., Дмитровскій у.	V—10	24
д. Буруна	Московскій у., Васильцовъ ст.	(Въ списк. насел. мѣсть не значится)			21
пуст. Бурцово	Московскій у., Горетовъ ст.	д. Бурцево	Московская губ. и у.	VI—9	21
пуст., что была д. Бутримова	Муромскій у., въ Стародубѣ		Нижегородская г., Горбатовскій у.		9
с. Бутурлино Новое	Московскій у., Васильцовъ ст.	(Въ списк. насел. мѣсть д. Бутурлина есть только въ Бронницкомъ у., Московской г.)			20
д. Бутурлино Старое					21
д. Быковище	Бѣжецкій верхъ	д. Быковищи	Тверская г., Весьегонскій у.	III—8	54
пуст. Быково	Московскій у., ст. Манатинъ, Быковъ и Коровинъ	Не выяснено	Московская г., Моск. и Дмитровскій у.		23
пуст. Бымиво	Костромской у., Шачебольскій ст.	Не выяснено	Костромская г., Буйскій у.		4
пуст. Бычки	Бѣжецкій верхъ	Не выяснено	Тверская г., Весьегонскій у.		53

⁵⁾ Эта деревня находится внѣ границъ стана.

⁶⁾ Нѣкоторое сомнѣніе возникаетъ отъ несходства названій, хотя по оригинальности названія подходящи.

⁷⁾ Небольшое несходство названій.

Названіе владѣнія.	Гдѣ оно находилось.	Современное названіе.	Гдѣ находится.	Мѣсто на картѣ.	Подробности на страницѣ.
д. Бѣлково	Бѣжецкій верхъ	д. Бѣльково	Тверская г., Весьегонскій у.	III—8	53
д. Бѣлуново	Костромской у., Шачебольскій ст.	д. Бѣлавино	Костромская г., Буйскій у., около поч. Аксенова		4
Бѣлоколодско-Падовская		слб. Падовская	Тамбовская г., Липецкій у.	IX—11	50, 67
луга у р. на Бѣлыхъ песк.	Каширскій у., Туровъ ст.	слб. Бѣлопесоцкая	Московская г., Серпуховскій у.	VII—9	29
д. Васильево	(см. д. Шишкинская), Коломенскій у., ст. Большой Микудинъ	с. Васильевское	Московская г., Коломенскій у.	VII—10	25
пуст. Ввалиха	Бѣжецкій верхъ	Не выяснено	Тверская г., Весьегонскій у.		53
вотчина Велемская	Пехлецкій ст., Скопинская вол.	д. Велемье	Рязанская г., Скопинскій у.	VIII—11	3
вотчина Вердеревская	Пехлецкій ст., Скопинская вол.	д. Вердеревое	Рязанская г., Скопинскій у.	VIII—11	3
пуст. Верховинское	Московскій у., Васильцовъ ст.	Не выяснено	Московская г. и у.		21
г. Владиміръ.		г. Владиміръ.	Губернскій городъ	V—12	38
пог. Воздвиженской-Корбосельской	Орѣховскій у.	д. Корпселки (Коробселки)	С.-Петербургской губ. и у.	I—2	43
пуст. Волчиха	Бѣжецкій верхъ	Не выяснено	Тверская г., Весьегонскій у.		53
пуст. Воробейки	Московскій у., ст. Манатинъ, Быковъ и Корвинъ	Не выяснено	Московская г., Московскій и Дмитровскій уѣзды.		63
пуст. Воробьево					23
пуст., что было село Воронино на р. Вязмѣ	Московскій у., Обѣзжій ст.	д. Воронино	Московская г., Дмитровскій у.	V—9	24
с. Вослеба	Пехлецкій ст.	д. Вослебы	Рязанская г., Скопинскій у.	VIII—11	13, 59
пуст. Врашки	Московскій у., ст. Манатинъ, Быковъ и Корвинъ	Не выяснено	Московская г. и у., около с. Чашникова		62
с. Всесловское	(см. Сеславское)				
пуст. Высокая	Бѣжецкій верхъ	д. Высокая	Тверская г., Весьегонскій у.,	III—8	54

Название владѣнія.	Гдѣ оно находилось.	Современное названіе.	Гдѣ находится.	Мѣсто на картѣ.	Подробности на страницѣ.
д. Высокая	Костромской у., Шачебольскій ст.	д. Высоково	Костромская г., Буйскій у., сѣв.-вост. Домнина		4
Высокая Егорьевская слоб.	(см. пог. Егорской)				
слц. Высокое (Душилово)	Переславскій у., Рязанская вол.; по другой описи Зарайскій у., Переславскій ст.	д. Высокое	Рязанская г., Зарайскій у.,	VII—11	55
с. Вязовенка	Пехлецкій ст.	с. Вязовенка	Рязанская г., Скопинскій у.	VIII—11	14
г. Вязьма.		г. Вязьма.	Уѣздный г. Смоленской г.	VI—5	1
д. Гаврежь, у Ладожск. оз. на Лиднѣ	Ладожскій у., въ Лопцѣ	д. Гавсарь	С.-Петербургская губ., Новолдожскій у.	I—3	42
пуст. Гавриловская	Московскій у., Обѣзжій ст.	д. Гаврилкова	Московская г., Богородскій у.	V—10	25
д. Гавшина		д. Гавшино	Владимірская г., Александровскій у.	V—10	59
церк. Св. муч. Георгія	Галицкій у., Унженская осада, Мѣрская вол.	с. Верховолостное (Георгиевское)	Костромская г., Кологривскій у.	III—16	35
пустов. церк. земля Св. вел.-муч. Георгія	Владимірскій у., Колпскій ст.	с. Георгиевское	Владимірская г., Меленковскій у.	VI—12	14, 33
д. Глинково	Московскій у., ст. Манатинъ, Быковъ и Корвинъ	(Въ списк. насел. мѣсть не значится)			22
д. Голодаево	Костромской у., Шачебольскій ст.	д. Голодаево	Костромская г., Буйскій у.	III—13	4
помѣстье Голоцелово	Московскій у., Шеренскій ст.	Не выяснено	Московская г. Богородскій и Дмитровскій у.		20
д. Голубково		(Въ списк. насел. мѣсть не значится)			62
пуст., что была д. Горинно	Московскій у., ст. Манатинъ, Быковъ и Корвинъ	Не выяснено	Московская г., Моск. и Дмитровскій у.		23
пуст. Горки	Московскій у., Обѣзжій ст.	Не выяснено	Московская г., Богородскій и Дмитровскій у.		25
д. Городище		с. Городище (Никольское)	Тамбовская губ. и у.	VIII—13	17

Названіе владѣнія.	Гдѣ оно находилось.	Современное названіе.	Гдѣ находится.	Мѣсто на картѣ.	Подробности на страницахъ.
пуст. Горохово	Костромской у., Шаче- больскій ст.	Не выяснено	Костромская г., Буй- скій у.		4
пуст. Горшкова	Московскій у., Обѣз- жій ст.	Не выяснено	Московская губ., Бого- родскій и Дмитров- скій у.		24
с. Горѣлово	Тамбовскій у., Верхо- ценская вол.	с. Горѣлово	Тамбовская г. и у.	IX—13	41
пуст. Гребнев- ская	Московскій у., Василь- цовъ ст.	Не выяснено	Московская г. и у.		21
пуст. Гребниха	Бѣжецкій верхъ	Не выяснено	Тверская г., Весьегон- скій у.		53
пуст. Гриба- нова	Московскій у., Обѣз- жій ст.	д. Грибаново	Московская г., Дми- тровскій у.	V—9	24
пуст. на р. Гри- горкѣ	Бѣжецкій верхъ		Тверская г., Весьегон- скій у.		53
пуст., что было с. Григорьево	Бѣжецкій верхъ	Не выяснено	Тверская г., Весьегон- скій у.		53
пуст. Григорь- евская	Московскій у., Обѣз- жій ст.	Не выяснено	Московская г., Бого- родскій и Дмитров- скій у.		24
д. Гридено	Костромской у., Шаче- больскій ст.	д. Гридино	Костромская г., Буйскій у., около д. Ивашево		4
пуст., что была д. Гридинская	Коломенскій у., ст. Боль- шой Микулинъ	Не выяснено	Московская г., Коло- менскій у.		26
луга по р. Гро- мадовкѣ	Коломенскій у., Похрян- скій ст.				26
с. Губино	Московскій у., Василь- цовъ ст.	(Въ списк. на- сел. мѣсть не значится)			20
поч. Далматовъ	Костромской у., Шаче- больской ст.	д. Долматово	Костромская г., Буй- скій у., около д. Гри- дено		4
д. Данилов- ская	Коломенскій у., Похрян- скій ст.	(Въ списк. на- сел. мѣсть не значится)			26
г. Данновъ.		г. Данновъ.	Уѣздный г. Рязанской губ.	VIII—10	14, 17
д. Двойня	(см. Шелепина)				
слд. Дворицы	Въ Шелонской пятинѣ, въ Бурескомъ пог.	Дворицы	Новгородская г., Ста- рорусскій у.	III—2	39
озеро Демидово	Московскій у.				54, 55

Названіе владѣнія.	Гдѣ оно находилось.	Современное названіе.	Гдѣ находится.	Мѣсто на картѣ.	Подробности на страницахъ.
с. Денисовское съ деревн.	Костромской., у., вол. Нерехта	с. Денисовское	Костромская г., Нерехотскій у.	IV—12	10
д. Дерилку	Костромской у., Шачебольскій ст.	(Въ список. насел. мѣстъ не значится)			4
Дикинская		слб. Дикинская	Тамбовская г., Липецкій у.	IX—11	50
поч. Докукино	Костромской у., Шачебольскій ст.	д. Докукино	Костромская г., Буйскій у.	III—13	4
с. Домнино	Костромской у., Шачебольскій ст.	с. Домнино	Костромская г., Буйскій у.	III—13	4, 31, 67
д. Другуново		д. Аргуново	Московская г., Бронницкій у.	VI—10	26
вол. Дуброва на р. Невѣусть Святые рѣчки на Лопьской ст.	Орѣховскій у., пог. Спаской Городенской	Не выяснено	С.-Петербургская губ. Шлиссельбургскій у.	II—2	42
пуст. Дубровка	Бѣжецкій верхъ	д. Дубровка ^{в)}	Тверская г., Весьегонскій у. (въ 3-хъ мѣстахъ)	III—7 и 8	53
пуст. Дубровки	Московскій у., ст. Манатинъ, Быковъ и Коровинъ	д. Дубровки	Московская губ., и у.	VI—9	22
слц. Душилово	(см. Высокое)				
д. Дюкино	Каширскій у., Тѣшиловъ ст.	(Въ список. насел. мѣстъ не значится)			28
с. Еганово	(см. с. Яганово)				
лугъ Егинскій	Каширскій у., Тѣшиловъ ст.	Не выяснено	Тульская г., Каширскій у.		28
пог. Егорской (Высок. Егорьевская слобода, с. Высокое)		г. Егорьевскъ.		VI—10	32, 57, 58
пог. Егорьевской Лопьской	Орѣховскій у.	с. Путилово	С.-Петербургская губ., Шлиссельбургскій у.	II—3	40, 43
д. Евимово	Костромской у., Шачебольскій ст.	(Въ список. насел. мѣстъ не значится)			4
пуст., что была д. Елагина	По р. Кіевкѣ около г. Калуги	Не выяснено	Калужская губ. и у.		56

^{в)} Цѣлью сказать, появилась ли одна изъ этихъ трехъ деревень на пустоши „Дубровка“.

Названіе владѣнія.	Гдѣ оно находилось.	Современное названіе.	Гдѣ находится.	Мѣсто на картѣ.	Подробности на страницѣ.
Елецкая		слб. Елецкая	Тамбовская г., Липецкій у.	IX—11	50
г. Елецъ.		г. Елецъ.		IX—10	46, 51
с. Елтосуново	(см. Алтесуново)				
пуст. Еремиха	Бѣжецкій верхъ	д. Еремейцево ⁹⁾	Тверская г., Весьегонскій у.	III—9	53
с. Ермолино (Замятино)		с. Ермолино	Московская г., Подольскій у.	VI—9	66
д. Ефаново	Костромской у., Шачебольскій ст.	(Въ списк. насел. мѣсть не значится)			4
Лука по р. Жаковинкѣ	Каширскій у., Тѣшиловъ ст.	Не выяснено	Тульская г., Каширскій у.		28
пуст. Жарки	Костромской у., Шачебольскій ст.	д. Жарки	Костромская г., Буйскій у.	III—13	4
д. Жары	Костромской у., Шачебольскій ст.	д. Жары	Костромская г., Буйскій у.	III—13	4
Желдатская		слб. Желдатская	Тамбовская г., Липецкій у.	IX—11	50
с. Жирково	Не выяснено	Не выяснено	Не выяснено		50
с. Журавинка	Пехлецкій ст.	с. Журавинка (Лопатино)	Рязанская г., Скопинскій у.	VIII—11	12
лѣсъ кустарь Жюкова	Коломенскій у., ст. Большой Мизулинъ	Не выяснено	Московская губ., Коломенскій у.		25
с. Заколпье	Владимірскій у., Колпскій ст.	с. Заколпье	Владимірская г., Меленковскій у.	VI—12	10, 33
пуст., что было слц. Замошниково	Московскій у., Горетовъ ст.	(Въ списк. насел. мѣсть не значится)			32
с. Замятино	(см. Ермолино)				
пуст. Засло-ниха	Бѣжецкій верхъ	Не выяснено	Тверская г., Весьегонскій у.		53
д. Захотѣнье	Въ Деревской пятинѣ, въ Полищскомъ погостѣ	Не выяснено	Новгородская г. Крестецкій у.		39
с. Земирово (Оздеморovo)	Костромской у., Дуплеховъ ст.	с. Земирово	Костромская губ. и у.	IV—12	37
д. Зерково		д. Зерково	Владимірская губ., Юрьево-Польскій у.	VI—11	34

⁹⁾ Сомнѣніе возникаетъ въ виду отдаленности отъ группы деревень и пустошей, принадлежавшихъ къ селу Хабодкому.

Названіе владѣнія.	Гдѣ оно находилось.	Современное названіе.	Гдѣ находится.	Мѣсто на картѣ.	Подробности на страницахъ.
пуст. Зиновьево	Московскій у., ст. Манатинъ, Быковъ и Коровинъ	Не выяснено	Московская г., Моск. и Дмитровскій у.		23
лугъ Знаменской или Царицынъ	Около г. Москвы за Москвою рѣкою		Московская губ. и у.		54
пуст. Золотуха	Бѣжецкій верхъ	д. Золотово ¹⁰⁾	Тверская г., Весьегонскій у.	III—9	53
церк. Зосимы и Савватія	Галицкій у., Унженская осада, въ Верховьѣ	с. Прозимо-Савватіево	Костромская г., Кологривскій у.	III—16	37
пуст. Иваново	Московскій у., ст. Манатинъ, Быковъ и Коровинъ	д. Ивановсково	Московская губ. и у.	VI—9	22
с. Ивановское	Московскій у., Васильцовъ ст.	с. Ивановское	Московская губ. и у.	VI—9	2
д. Ивановское	Московскій у., ст. Манатинъ, Быковъ и Коровинъ	д. Ивановская	Московская губ. и у.	V—9	23
с. Ивановское Холуденево	(см. Холуденево)	с. Ивановское (Холуденево)	Владимірская г., Александровскій у.,	V—10	59
д. Ивашево	Костромской у., Шачебольскій ст.	д. Ивашево	Костромская г., Буйскій у.	III—13	4
д. Игнатовская	Каширскій у., Тѣшиловъ ст.	д. Игнатово ¹¹⁾	Тульская г., Алексинскій у.	VII—9	28
с. Измайлово	Московскій у., Васильцовъ ст.	с. Измайлово	Московская губ. и у.	VI—9	{ 9, 20, 46, 48, 66
церк. Ильинская		слб. Подмонастырская	Тамбовская г., Лебедянский у.	VIII—10	44
пуст., что было с. Ильинское (Ушатово)	Московскій у., Горетовъ ст.	с. Ильинское	Московская г., Звенигородскій у.	VI—8	21
д. Исакова	Московскій у., ст. Манатинъ, Быковъ и Коровинъ	д. Исакова	Московская г. и у.	VI—9	22
пуст. Исацова	Бѣжецкій верхъ	д. Исакова	Тверская г., Весьегонскій у.	III—8	53
с. Истобное	Елецкій у., Бруслаковскій ст.	(Въ списк. насел. мѣстъ не значится)			8

¹⁰⁾ Некоторое несходство названій и отдаленность отъ общей группы владѣній, окружающихъ село Хабодкое.

¹¹⁾ Небольшая отдаленность отъ соответствующей группы владѣній, хотя топографическія условія подходящи.

Название владѣнія.	Гдѣ оно находилось.	Современное названіе.	Гдѣ находится.	Мѣсто на картѣ.	Подробности на страницѣ.
поч. Истомино	Галицкій у., въ Ерской или въ Шарицкой волостяхъ	д. Истомино	Костромская г., Кологривскій у.	III—15	1
д. Исупово	Коломенскій у., ст. Большой Микулинъ	д. Исупово (Исупово)	Московская г., Бронницкій у.	VI—10	26
пуст. Кадорова	Бѣжецкій верхъ	д. Кадорова	Тверская г., Весьегонскій у.	III—8	53
г. Калуга.		г. Калуга.	Губернскій городъ	VII—7	51
пуст. за Каменцомъ большимъ	Бѣжецкій верхъ	д. Большая Каменка ¹²⁾	Тверская г. Весьегонскій у.	III—8	53
пуст. за Каменцомъ меньшимъ	Бѣжецкій верхъ	д. Малая Каменка ¹³⁾	Тверская г., Весьегонскій у.		
с. Карамышево (Карамышево)	Боровскій у., Вепрейская вол.	с. Карамышево	Калужская г., Медынский у.	VII—7	7, 61, 62
с. Карпово	Коломенскій у., Похрянскій ст.	с. Карпово	Московская г., Коломенскій у.	VI—10	27
пуст. Карцово Большое	Московскій у., ст. Манатинъ, Быковъ и Корвинъ	Не выяснено	Московская г., Моск. и Дмитровскій у.		22
с. Келець	(см. Старый Келець)				
поч. Кисели	Костромской у., Шачебольскій ст.	д. Киселевка	Костромская г., Буйскій у.	III—13	4
с. Кишлеево (Свишлеево)	Юрьевскія приписи, Опольскій ст., (Володимирскій у., Польскій ст.	с. Кишлеево	Владимирская г. и у.	V—11	{ 5, 9, 10, 33, 38
д. Климовъ Починокъ	Углицкій у., Городской ст.	д. Климово	Ярославская г., Мышкинскій у.	IV—9	4, 31
с. Климятино	Углицкій у., Городской ст.	с. Климятино	Ярославская г., Мышкинскій у.	IV—9	4, 31, 57
г. Клинь ¹⁴⁾ .		г. Клинь.	Уѣздный г., Московской г.,	V—8	47, 51
с. Клины (Клино)		с. Клины	Владимирская губ., Юрьево-Польскій у.	V—11	{ 14, 34, 35, 51, 68
дуг. нар. Клязьмѣ					22

¹² и ¹³⁾ Хотя и много данныхъ за то, что эти деревни образовались на соответствующихъ пустошахъ, но за неотысканіемъ объясненія, что такое Каменцы большой и малый,—возникаетъ нѣкоторое сомнѣніе.

¹⁴⁾ Городъ Клинь помѣщенъ здѣсь въ виду того, что на него имѣются въ литературѣ указанія, но они ошибочныя, какъ о томъ тоже въ литературѣ имѣются разъясненія.

Название владѣнія.	Гдѣ оно находилось.	Современное название.	Гдѣ находится.	Мѣсто на картѣ.	Подробности на страницѣ.
д. Княжево	Костромской у., Шачебольскій ст.	д. Княжево ¹⁵⁾	Костромская г., Буйскій у.	III—13	4
д. Кобылина		д. Кобылина	Владимірская г., Александровскій у.	V—10	59
с. Коврово	Стародубо-Ряполовскій ст.	г. Новровъ.	Уѣздный г. Владимірской г.	V—12	44
с. Кодерино	Въ Мещерѣ	с. Коверино	Тамбовская г., Шацкій у.	VII—13	6
пуст. Кожино	Московскій у., ст. Манатинъ, Быковъ и Корвинъ	Не выяснено	Московская г., Моск. и Дмитровскій уѣзды		23
д. Кокузево	Московскій у.	д. Какузево	Московская г., Бронницкій у.	VI—9	53
луга по р. Колоднѣ	Каширскій у., Тѣшиловъ ст.		Тульская г., Каширскій у.		28
с. Коломенское		с. Коломенское	Московская губ. и у.	VI—9	49
с. Колтырино	въ Мещерѣ	с. Колтырино	Тамбовская г., Шацкій у.	VII—13	6
д. Колычиха		слд. Колычиха	Владимірская г., Александровскій у.	V—10	59
пуст. Колычиха	Бѣжецкій верхъ	Не выяснено	Тверская г., Весьегонскій у.		53
д. Кондратово	Костромской у., Шачебольскій ст.	д. Кондратово	Костромская г., Буйскій у.	III—13	4
с. Конобеево		{ Лѣсное Конобѣево Польное Конобѣево }	Тамбовская г., Шацкій у.	VII—13	15, 16
поч., что была пуст. Кононово	Не выяснено	Не выяснено	Владимірская губ., Юрьево-Польскій у.		35
пуст. Копани	Бѣжецкій верхъ	Не выяснено	Тверская г., Весьегонскій у.		53
д. Копино	Костромской у., Шачебольскій ст.	д. Копино	Костромская г., Буйскій у.	III—13	4
пуст. Кополова	Московскій у., Обѣзжій ст.	Не выяснено	Московская г., Богородскій и Дмитровскій уѣзды		24
д. Корабленица на р. Невѣ.	Орѣховскій у., пог. Спаской Городенской	(Въ списк. насел. мѣсть не значится)			42

¹⁵⁾ Сомнѣніе вызываетъ отдаленность отъ группы владѣній, принадлежавшихъ къ селу Домнину.

Название владѣнія.	Гдѣ оно находилось.	Современное название.	Гдѣ находится.	Мѣсто на картѣ.	Подробно- сти на страницѣ.
д. Коргано	Московскій у., ст. Манатинъ, Быковъ и Корвинъ	д. Коргошино	Московская губ. и у.	VI—9	22
пуст. Коробкино	Московскій у., Васильцовъ ст.	Не выяснено	Московская губ. и у.		21
д. Коровино	Костромской у., Шачебольскій ст.	д. Коровино	Костромская г., Буйскій у.	III—13	4
с. Коромышево	(см. Карамышево)				
д. Коростель	Костромской у., Шачебольскій ст.	д. Коростели	Костромская г., Буйскій у., сѣв.-вост. Домнина		4
пуст. Коросты	Бѣжецкій верхъ	Не выяснено	Тверская г., Весьегонскій у.		53
пуст. Коршунъ	Костромской у., Шачебольскій ст.	Не выяснено	Костромская г., Буйскій у.		4
Косаревка		с. Косаревка (Косаревка)	Тамбовская г., Липецкій у.	IX—11	50
д. Костина	Бѣжецкій верхъ	д. Костино	Тверская г., Весьегонскій у.	III—8	53
пуст. Костина	Бѣжецкій верхъ	Не выяснено	Тверская г., Весьегонскій у.		53
пуст. Костинская	Московскій у., Объязжій ст.	Не выяснено	Московская г., Богородскій и Дмитровскій у.		25
пуст. Костюрева	Бѣжецкій верхъ	Не выяснено	Тверская г., Весьегонскій у.		53
пуст. Кошкина	Бѣжецкій верхъ	д. Кошкина ¹⁰⁾	Тверская г., Весьегонскій у.	III—8	53
мон. Красногорскій		Упраздненъ			16, 51
с. Красное	Боровскій у.	с. Красное	Калужская г., Боровскій у.	VI—8	7, 8
поч. Кремлево	Пехлецкій ст.	с. Кремлево	Рязанская г., Скопинскій у.	VIII—11	14
пуст. Кругликова	Бѣжецкій верхъ	д. Круглиха	Тверская г., Весьегонскій у., около д. Островъ		53
с. Крылатское (Крылецкое)	Московскій у., Сѣтунскій ст.	с. Крылатское	Московская губ. и у.	VI—9	19, 64, 65

¹⁰⁾ Отдаленность отъ владѣній, окружающихъ село Хабодкое, возбуждаетъ вопросъ, на соответствующей ли пустоши возникла эта деревня.

Названіе владѣнія.	Гдѣ оно находилось.	Современное названіе.	Гдѣ находится.	Мѣсто на картѣ.	Подробности на страницѣ.
д. Крюковская	Каширскій у., Тѣшиловъ ст.	д. Крюково	Тульская г., Алексинскій у.	VII—9	28
д. Кстинина	Бѣжецкій верхъ	д. Кстинкина	Тверская г., Весьегонскій у.,	III—7	54
д. Куднева	Бѣжецкій верхъ	д. Куднево	Тверская г., Весьегонскій у.,	III—8	53
пуст. Кудрявцово	Бѣжецкій верхъ	Не выяснено	Тверская г., Весьегонскій у.		53
д. Кузнецово	Костромской у., Шачебольскій ст.	д. Кузнецово	Костромская г., Буйскій у., около д. Кондратово		4
с. Кулза	Орѣховскій у., пог. Спаской Городенской	(Въ списк. насел. мѣсть не значитса)			42
мельница Куминка на р. Ходынкѣ	Московскій у.	Не выяснено	Московская губ. и у.		53, 54
пуст. Куницыно	Московскій у., ст. Васильцовъ	Не выяснено	Московская губ. и у.		21
с. Кунцево	Московскій у., Сѣтунскій ст.	с. Кунцево	Московская губ. и у.		18, 19, 49
поч. Купцовъ	Костромской у., Шачебольскій ст.	(Въ списк. насел. мѣсть не значитса)			4
пуст. Курово	(см. Пищальниково)				
д. Ладожина		д. Ладожина	Владимірская г., Александровскій у.	V—10	59
д. Ланилово	Костромской у., Шачебольскій ст.	(Въ списк. насел. мѣсть не значитса)			4
пуст. Ларечниково	Московскій у., Горетовъ ст.	Не выяснено	Московская г., Моск. и Звенигородскій уѣзды		21
г. Лебедянь.		г. Лебедянь.	Уѣздн. г. Тамбовской г.	VIII—10	49
д. Левонтьevo	Коломенскій у., ст. Большой Микулинъ	д. Леонтьevo	Московская г., Коломенскій у.	VI—10	26
вол. на Лембагалѣ	Куйвошскій пог.	д. Лембалово	С.-Петербургская г. и у.	I—1	43
поч. Леняковъ	Костромской у., Шачебольскій ст.	слц. Леняково	Костромская г., Буйскій у.	III—13	4
д. Лепешкино	Московскій у., ст. Манатинъ, Быковъ и Корвинъ	д. Лепешки ¹⁷⁾	Московская г., Дмитровскій у.	V—9	22

¹⁷⁾ Деревня находится не въ томъ станѣ.

Название владѣнія.	Гдѣ оно находилось.	Современное названіе.	Гдѣ находится.	Мѣсто на картѣ.	Подробности на страницѣ.
оз. Лещинки (Лезжиха)	Московскій у.				54
пуст. Лизикова	Бѣжецкій верхъ	д. Лизиково	Тверская г., Весьегонскій у.	III—8	53
д. Лихачево	Бѣжецкій верхъ	д. Лихачево	Тверская г., Весьегонскій у.	III—8	53
луга на р. Лобнѣ (Лба, Алба)	Московскій у., ст. Манатинъ, Быковъ и Коровинъ		Московская г. и у.		22, 62
пог. Локоцкой	Деревская пятина	Локоцкое	Новгородская г., Крестецкій у.	III—4	39
дер. въ Ломго- лѣ	Пог. Егорьевской Лопь- ской (см. это слово)				
с. Лопатино (Журавинка)	(см. Журавинка)				
пуст. Лохова	Бѣжецкій верхъ	д. Лохово	Тверская г., Весьегонскій у.	III—8	53
поч. Лучкинъ	Костромской у., Шаче- больскій ст.	д. Лучкино	Костромская г., Буй- скій у.	III—13	4
с. Лыцovo Це- пѣво	Коломенскій у. ст. Боль- шой Микулинъ	д. Лыцovo (Лыцovo)	Московская г., Брон- ницкій у.	VI—10	25, 46
с. Лычево на р. Ирмосѣ	Юрьевской у. польской, Золоцкой ст.	с. Лычево	Владимірская губ., Юрьево-Польскій у.	V—11 '	5, 11, 14, 34, 35
поч. Макаровъ	Костромской у., Шаче- больскій ст.	пог. Макарьев- скій	Костромская г., Буй- скій у.	III—13	4
роща Макова	Коломенскій у., ст. Боль- шой Микулинъ	Не выяснено	Московская г., Коломен- скій у.		26
пуст. Мамоново	Московскій у., Горетовъ ст.	Не выяснено	Московская г., Моск. и Звенигородскій у.		21
пуст. Мамонто- ва		с. Мамонтово	Тамбовская губ., Мор- шанскій у.	VIII—13	15
пуст. Маниха	Бѣжецкій верхъ	Не выяснено	Тверская г., Весьегон- скій у.		53
д. Марково	(см. д. Андреевская)				
слд. Мартово д., что была пуст. Меньшее Мартово	Муромскій у. въ Старо- дубѣ	д. Большое Мартово д. Малое Мар- тово	Нижегородская г., Гор- батовскій у.	VI—14	9
пуст. Матюш- кино	Московскій у., ст. Мана- тинъ, Быковъ и Ко- ровинъ	Не выяснено	Московская г., Моск. и Дмитровскій у.		63

Названіе владѣнія.	Гдѣ оно находилось.	Современное названіе.	Гдѣ находится.	Мѣсто на картѣ.	Подробности на страницѣ.
д. Меленки	Московскій у., Васильцовъ ст.	д. Меленки ¹⁸⁾	Московская г., Богородскій у.	VI--9	20
пуст. Мелищева	Бѣжецкій верхъ	Не выяснено	Тверская г., Весьегонскій у.		53
д. Мещерка		д. Мещерка	Владимірская губ., Юрьев-Польскій у.	V--11	34
д. Минкино на усть Охты	Орѣховскій у., пог. Спаской Городенской	(Въ списк. населен. мѣсть не значитя)			42
пуст. Митинская на Поточинѣ	Московскій у., Сѣтунскій ст.	Не выяснено	Московская губ. и у.		64
слц. Митяево	Коломенскій у., Мещерская вол.	д. Митинская ¹⁹⁾	Рязанская г., Егорьевскій у., въ двухъ мѣстахъ	VI--11	27
д. Михайловка	Пехлецкій ст.	д. Михайловка	Рязанская г., Скопинскій у.	VIII--10	12
земля Михайловская	Въ Рязанскихъ земляхъ	д. Михайловская ²⁰⁾	Рязанская г., Егорьевскій у.	VI--11	32
пуст. Мишкина	Бѣжецкій верхъ	Не выяснено	Тверская г.; Весьегонскій у.		53
пуст. Мозгина	Бѣжецкій верхъ	Не выяснено	Тверская г., Весьегонскій у.		53
пуст. Мокрецова	Бѣжецкій верхъ	Не выяснено	Тверская г., Весьегонскій у.		54
с. Мокрый Бое-ракъ		д. Мокрая	Тамбовская г., Лебедянскій у.	IX--11	15
пуст., что была д. Мордовская	Муромскій у., въ Стародубѣ	д. Мордовская	Нижегородская г., Горбатовскій у.	VI--14	9
луга по р. Москвѣ отъ Морчюковъ къ Хонскимъ лугамъ	Коломенскій у., ст. Большой Микулинъ	с. Марчуги	Московская г., Бронницкій у.	VI--10	25
г. Москва.	.	г. Москва.	Столичный городъ	VI--9	2, 5, 8, 18, 19, 20, 52, 55, 61
д. Мудокovo	Московскій у., Васильцовъ ст.	(Въ списк. насел. мѣсть не значитя)			21

¹⁸⁾ Деревня находится внѣ границъ стана.

¹⁹⁾ Очень мало данныхъ для рѣшенія вопроса о соответствіи двухъ деревень съ названіемъ „Митинская“ селцу „Митяево“. Общія топографическія данныя подходящи.

²⁰⁾ Очень мало данныхъ объ этомъ владѣніи.

Название владѣнія.	Гдѣ оно находилось.	Современное название.	Гдѣ находится.	Мѣсто на картѣ.	Подробности на страницѣ.
пуст. Муравьинская	Московскій у., Обѣзжій ст.	Не выяснено	Московская г., Богородскій и Дмитровскій уѣзды.		25
г. Муромъ.		г. Муромъ.	Уѣздн. г. Владимірской г.	VI—13	59, 60
пуст. Нагуша	Бѣжецкій верхъ	Не выяснено	Тверская г., Весьегонскій у.		53
д. Надеино	Коломенскій у., ст. Большой Микулинъ	д. Наидина (Надино)	Московская г., Коломенскій у.	VI—10	25
д. Недѣленка	Пехлецкій станъ	(Въ списк. насел. мѣсть не значится).			13
д. Нефедьева	Бѣжецкій верхъ	д. Нефедьево	Тверская г., Весьегонскій у.	III—8	54
пуст. Нечаевская	Московскій у., Обѣзжій ст.	Не выяснено	Московская г., Богородскій и Дмитровскій уѣзды		24
с. Никитское		с. Никитское	Московская г., Бронницкій у.	VI—10	20, 48
пуст. Никифорова	Московскій у., Шеремскій ст.	Не выяснено	Московская г., Богородскій и Дмитровскій уѣзды		20
урочище Никола Романъ		пог. Никола на Борщевѣ (Никола Борщевка, Романъ)	Московская г., Бронницкій у.	VI—10	19
церк. Николы чудотв.	Галицкій у., Унженская осада, Верховская вол.	с. Мокровское	Костромская г., Кологривскій у.	III—16	35
церк. земля Никольская	Владимірскій у., Колпскій ст.	с. Никольское	Владимірская г., Меленковскій у.	VI—13	33
Никольское	Около г. Липецка	Не выяснено			67
пог. Никольской Забережской	Въ Бѣжецкой пятинѣ, вол. Забережье	д. Никольская	Тверская г., Вышневолоцкій у.	III—7	40, 41
д. Новикова	Пехлецкій ст.	д. Новиково (Воейково)	Рязанская г., Скопинскій у.	VIII—11	12
пуст. Новинки	Бѣжецкій верхъ	д. Новинка	Тверская г., Весьегонскій у.	III—8	53
д. Новоселки	Каширскій у., Тѣшиловъ ст.	д. Новоселки	Тульская г., Алексинскій у.	VII—9	28
д. Новоселки	Московскій у., ст. Манатинъ, Быковъ и Корвинъ	д. Новоселки	Московская губ. и у.	VI—9	22

Названіе владѣнія.	Гдѣ оно находилось.	Современное названіе.	Гдѣ находится.	Мѣсто на картѣ.	Подробности на страницѣ.
пуст. Новосилово	Московскій у., Васильцовъ ст.	Не выяснено	Московская губ. и у.		21
пуст. Посово	Московскій у., ст. Манатинъ, Быковъ и Коровинъ	д. Посова	Московская губ. и у.	V—9	22. 63
поч. Обрютинъ	Костромской у., Шачебольскій ст.	(Въ списк. нас. мѣсть не значится)			4
пуст. Овсяниково	Московскій у., ст. Манатинъ, Быковъ и Коровинъ	д. Овсяниково	Московская губ. и у.	V—9	22
поч. Овсяниково	Костромской у., Шачебольскій ст.	д. Овсяниково	Костромская г., Буйскій у.	III—13	4
пуст. Огрофенино	Московскій у., ст. Манатинъ, Быковъ и Коровинъ	Не выяснено	Московская г., Моск. и Дмитровскій у.		24
с. Оздемороро	(см. Здемирово)				
пуст., что была дер. Озерко	Муромскій у., въ Стародубѣ	Не выяснено	Нижегородская г., Горбатовскій у.		9
роща Окиншина	Коломенскій у., ст. Большой Микулинъ	Не выяснено	Московская г., Коломенскій у.		26
пуст., что была д. Окулинская	Московскій у., ст. Манатинъ, Быковъ и Коровинъ	слц. Окулово	Московская губ. и у.	V—8	23
пуст. Алексѣвская, Починокъ тожъ	Московскій у., ст. Манатинъ, Быковъ и Коровинъ	с. Алексѣвское	Московская губ. и у.	VI—9	22
пуст. Олешина	Московскій у., Обѣзжій ст.	с. Алешня	Московская г., Дмитровскій у.	V—9	24
пуст. Онаньино	Московскій у., Обѣзжій ст.	Не выяснено	Московская г., Богородскій и Дмитровскій уѣзды		25
пуст., что была д. Ондѣево	Московскій у., ст. Манатинъ, Быковъ и Коровинъ	Не выяснено	Московская г., Моск. и Дмитровскій у.		23
пуст. Осапова	Бѣжецкій верхъ	Не выяснено	Тверская г., Весьегонскій у.		53
д. Островъ	Бѣжецкій верхъ	д. Островъ	Тверская г., Весьегонскій у.	III—8	54
с. Острогино		д. Строгино	Московская губ. и у.	VI—9	18
г. Острожокъ (Снопинъ).	Пехлецкій ст.	г. Снопинъ.	Уѣздный гор., Рязанской г.	VIII—11	2, 3, 4, 5, 11, 17, 42, 46, 50, 59

Название владѣнія.	Гдѣ оно находилось.	Современное название.	Гдѣ находится.	Мѣсто на картѣ.	Подробности на страницѣ.
Охта	(см. слц. на усть Охты)				42
поч. Павлово	Костромской у., Шачебольскій ст.	д. Павлово	Костромская г., Буйскій у., около д. Голдасво		4
пуст. Панфилово	Костромской г., Шачебольскій ст.	д. Панфилово	Костромская г., Буйскій у., около д. Докукино		4
с. Патриаршее (Нижній Студенець)		с. Патриаршее (Нижній Студенець)	Воронежская г., Задонскій у.	IX—10	50
д. Пенягино	Московскій у., ст. Манатинъ, Быковъ и Коровинъ	д. Пенягино	Московская губ. и у.	VI—9	22
д. Перевозъ	Костромской у., Шачебольскій ст.	д. Перевозъ	Костромская г., Буйскій у.	III—13	4
пуст. Перевѣсье	Московской у., Васильцовъ ст.	Не выяснено	Московская губ. и у.		21
д. Перепечино	Московскій у., ст. Манатинъ, Быковъ и Коровинъ	д. Перепечина	Московская губ. и у.	V—8	22, 62
луга на р. Песоченкѣ	Коломенскій у., ст. Большой Микулинъ		Московская г., Бронницкій у.		25, 26
пуст. Пестерева	Бѣжецкій верхъ	Не выяснено	Тверская г., Весьегонскій у.		53
с. Петровское		с. Петровское	Владимірская губ., Юрьево-Польскій у.	V—10	35
пуст., что былъ поч. Пещеровской	По р. Кіевкѣ около г. Калуги	Не выяснено	Калужская губ. и у.		56
д. Пиртино	Костромской у., Шачебольскій ст.	д. Пиртино	Костромская г., Буйскій у., около Молвитино		4
починки Писцовскіе ²¹⁾	Галицкій у., Унженская осада, Верховская вол.	с. Пищи (Починки)	Костромская г., Кологривскій у.,	III—16	36
пуст. Пищальниково (Курово)	Московскій у., Васильцовъ ст.	д. Курово	Московская г., Дмитровскій у.	V—9	21
пуст. Плешкина	Бѣжецкій верхъ	Не выяснено	Тверская г., Весьегонскій у.		53
пуст. Погорѣлочка	Бѣжецкій верхъ	д. Погорѣлка	Тверская г., Весьегонскій у.	III—8	53

²¹⁾ Можетъ быть Пищовскіе?

Названіе владѣнія.	Гдѣ оно находилось.	Современное названіе.	Гдѣ находится.	Мѣсто на картѣ.	Подробности на страницѣ.
пуст. Погорѣлица	Московскій у., Объязжій ст.	Не выяснено	Московская г., Богородскій и Дмитровскій уѣзды		24
пуст. Погребиче	Московскій у., Васильцовъ ст.	Не выяснено	Московская губ. и у.		21
Подгорное		с. Подгорное	Тамбовская г., Липецкій у.	IX—11	50, 67
Поддубье	(См. луга по р. Чертовкѣ)				
пуст. Подолець	Московскій у., ст. Манатинъ, Быковъ и Корвинъ	д. Подольниха	Московская губ. и у.	V—9	23
селище пусто, что было с. Покровское	Каширскій у., ст. Тѣшиловъ	с. Покровское	Тульская г., Алексинскій у.	VII—9	29
д. Ползино		д. Ползина	Калужская г., Медынский у.	VII—7	62
слц. Полищскій	Въ Деревской пятинѣ	Полищи	Новгородская г., Крестецкій у.	III—5	40
поч. Поляны	Костромской у., Шачебольскій ст.	д. Поляны большія	Костромская г., Буйскій у.	III—13	4
пуст. Попрятковская	Каширскій у., Тѣшиловъ ст.	Не выяснено	Тульская г., Каширскій у.		29
волостка на порожкѣ на рѣцѣ Невѣ	Орѣховскій у., Спасскій пог. въ Городенскомъ	д. Пороги	С.-Петербургская губ., Шлиссельбургскій у.	II—2	42
пуст. Порцевая	Бѣжецкій верхъ	Не выяснено	Тверская г., Весьегонскій у.		53
поч. Посниковъ	Костромской у., Шачебольскій ст.	(Въ списк. насел. мѣсть не значится)			4
луга по р. Похрянкѣ					27
д. Починково	Московскій у., Васильцовъ ст.	(Въ списк. насел. мѣсть не значится)			21
пуст. Прасолихова	Бѣжецкій верхъ	Не выяснено	Тверская г., Весьегонскій у.		53
поч. Притыкино	Галицкій у., Ерская или Шарицкая волости	д. Притыкино	Костромская г., Кологривскій у.	III—15	1
д. Прокофьево	Бѣжецкій верхъ	д. Прокофьево	Тверская г., Весьегонскій у.	III—8	53

Названіе владѣнія.	Гдѣ оно находилось.	Современное названіе.	Гдѣ находится.	Мѣсто на картѣ.	Подробности на страницѣ.
г. Пронскъ.	Каменской ст.	г. Пронскъ.	Уѣздный г., Рязанской г.	VII—11	35, 46, 59
д. Пупково	Московскій у., Горетовъ ст.	(Въ список. насел. мѣсть не значится)			65
вотчина Раново	Пехлецкій ст., Скопинская вол.	с. Никольское (Раново)	Рязанская г., Данковскій у.	VIII—11	3
д. Реутово	Московскій у., Васильцовъ ст.	с. Реутово	Московская губ., и у.	VI—9	21
вол. на Рогмѣ и на Охтѣ и на Кавгалѣ	Пог. Воздвиженской Корбосельской	(См. пог. Воздвиженской Корбосельской)			
д. Рогово	Московскій у., ст. Манатинь, Быковъ и Корвинъ	(Въ список. насел. мѣсть не значится)			22
д. Рогозинино	Костромской у., Шачебольскій ст.	д. Рогозино	Костромская г., Буйскій у.	III—13	4
д. Родѣхино	Костромской у., Шачебольскій ст.	д. Родихино	Костромская г., Буйскій у., южн. Гридено		4
с. Рождественное	Каширскій у., Тѣшиловъ ст.	с. Рождественно	Тульская г., Алексинскій у.	VII—9	28, 46
д. или сл. Романова	Переславскій у., Рязанская вол.; по другой описи Зарайскій у., Переяславскій ст.	д. Романцево ²²⁾	Рязанская губ., и у.	VII—11	55
с. Романово (городокъ Романцевъ)		с. Романово (Романцево)	Тамбовская г., Лебедянский у.	VIII—10	17, 44, 49
с. Романово на р. Рокшѣ	Переяславскій у. Залѣвскій, Кіучерскій ст.	с. Романово	Владимірская г., Переяславскій у.	V—10	45
Романовская		слб. Романовская (Романовъ)	Тамбовская г., Липецкій у.	IX—11	{ 8, 16, 50 51, 67
приселокъ Ромашково		с. Ромашково	Московская губ. и у.	VI—9	64
д. Русинова	Бѣжецкій верхъ	д. Русиново	Тверская г., Весьегонскій у.	III—8	53
пог. Ручьевской	Въ Деревской пятинѣ	(На картахъ и планахъ не значится)			39
д. Рыбино	Муромскій у., въ Стародубѣ	д. Рыбино	Нижегородская г., Горбатовскій у.	VI—14	9

²²⁾ Недостатокъ свѣдѣній въ литературѣ вызываетъ сомнѣніе.

Названіе владѣнія.	Гдѣ оно находилось.	Современное названіе.	Гдѣ находится.	Мѣсто на картѣ.	Подробности на страницѣ.
д. Рыбино	Костромской у., Шаче- больскій ст.	д. Рыбино	Костромская г., Буй- скій у., южн. Гридено		4
с. Ряполово	Стародубо-Ряполовскій ст.	с. Ряполово	Владимірская г., Ков- ровскій у.	V—13	44
д. Савельево	(см. Савельевское)				
д. Савельев- ское (Савельево)	Московскій у., Горе- товъ ст.	слц. Савелье- во	Московская губ. и у.	V—8	21
пуст. Савин- ская	Московскій у., Объяз- жій ст.	слц. Савин- ское ²³⁾	Московская губ., Бо- городскій у.	VI—9	24
луга Сайгатов- скіе		д. Сайгатово	Московская г., Серпу- ховскій у.	VII—9	27
д. Свирлово	Костромской у., Шаче- больскій ст.	д. Свирлово	Костромская г., Буй- скій у.	III—13	4
с. Свистуново	Въ Затьмацкомъ пос., въ г. Твери	(Въ спискахъ на- сел. мѣсть не значится)		V—7	43, 67
пуст., что была д. Селинская	Коломенскій у., ст. Большой Микудинъ	Не выяснено	Московская г., Коло- менскій у.		26
пуст. Сенкино	Московскій у., Горе- товъ ст.	Не выяснено	Московская г., Моск. и Звенигородскій у.		21
с. Сеславское (Вселавское)	Владимірскій у., Ополь- скій ст.	с. Сеславское	Владимірская губ. и у.	IV—12	58
пуст. Симонова	Бѣжецкій верхъ	с. Симоново	Тверская г., Весьегон- скій у.	III—8	53
Скишлеево	(см. Кишлеево)				
луга по р. Скни- гѣ отъ рубежа с. Яковскаго до р. Сели- ненки	Каширскій у., Тѣши- ловъ ст.	с. Яковлев- ское	Тульская г., Алексин- скій у.		28
г. Скопинъ-Остро- жокъ.	(см. Острожокъ)				
с. Смердово		с. Смердово	Владимірская г., Юрье- во-Польскій у.	V—11	14, 34
пуст. Созониха	Московскій у., ст. Ма- натьинъ, Быговъ и Коровинъ	д. Созонова	Московская г., Дми- тровскій у.	V—9	62
д. Соловцова	Бѣжецкій верхъ	(Въ список. на- сел. мѣсть не значится)			53

²³⁾ Находится вѣ границѣ стана, показанныхъ у Готье.

Названіє владѣнія.	Гдѣ оно находилось.	Современное названіе.	Гдѣ находится.	Мѣсто на картѣ.	Подробности на страницѣ.
пуст. Сопѣльни- ковская (Совельни- ковская)	Московскій у., ст. Ма- натынъ, Быковъ и Коровинъ	д. Савелки (Алабушево)	Московская губ. и у.	VI—8	23
пуст. Сорокина	Бѣжецкій верхъ	Не выяснено	Тверская г. Весьего- нскій у.		53
пог. Спасскій	Галицкій у., Унженская осада, Верховская вол.	с. Спасское (Верховолостное)	Костромская г., Коло- гривскій у.	III—16	36
с. Спасское- Новое, что была д. Чет- вернива	около г. Калуги, близъ р. Кіевки	(Не существуетъ)		VII—7	{ 1, 56, 57 61
с. Ставрово	Владимірскій у.	с. Ставрово	Владимірская губ. и у.	V—11	33. 38
пуст. Старая	Бѣжецкій верхъ	Не выяснено	Тверская г., Весьего- нскій у.		53
пуст., что была д. Старая	Московскій у., ст. Ма- натынъ, Быковъ и Ко- ровинъ	д. Старая	Московская г., Дмитров- скій у.	V—9	23
г. Стародубъ. (Стародубъ Ряпо- ловскій или Вят- скій)		с. Кляземскій городокъ	Владимірская г., Ков- ровскій у.	V—13	{ 44, 46, 48, 60
с. Старый Ке- лецъ	Пехлецкій ст.	с. Кельцы (ста- рый Келець)	Рязанская г., Скопин- скій у.	VIII—11	11
с. Степанов- ское	Коломенскій у., ст. Боль- шой Микулинъ	д. Степанов- ское	Московская г., Брон- ницкій у.	VI—10	{ 19, 20, 25 46, 48
с. Степурино (Халбужъ)	Галицкій у., Унженская ос., Верховская вол.	с. Степурино	Костромская г., Чу- хломскій у.	III—14	37
д. Стерово	Костромской у., Шаче- больскій ст.	(Въ списк. насел. мѣсть не зна- чится)			4
д. Струбище	Бѣжецкій верхъ	д. Струбищи	Тверская г., Весьего- нскій у.	III—8	54
с. Студеное		с. Студеное	Тамбовская г., Липец- кій у.	IX—11	39
д. Стулево	Костромской у., Шаче- больскій ст.	{ д. Стугле- во ²⁴) д. Стуло- во ²⁵)	Костромская г., Буй- скій у.	III—13	4
с. Сунгурово		с. Сунгурово	Костромская губ. и у.	IV—13	37

²⁴ и ²⁵) Топографическія данныя и названія обѣихъ деревень такъ подходятъ къ данной деревнѣ, что трудно сдѣлать изъ нихъ выборъ.

Названіе владѣнія.	Гдѣ оно находилось.	Современное названіе.	Гдѣ находится.	Мѣсто на картѣ.	Подробности на страницѣ.
д. Суслова	Бѣжецкій верхъ	д. Суслово	Тверская г. Весьегонскій у.	III—8	53
Сырская		с. Сырское	Тамбовская г., Липецкій у.	IX—11	50, 67
пуст. Сыченое	Костромской у., Шачебольскій ст.	Не выяснено	Костромская г., Буйскій у.		4
д. Сѣдельниково	Костромской у., Шачебольскій ст.	(Въ списк. насел. мѣсть не значится)			4
д. Тагуя у пог.	Пог. Егорьевскій Лопьской, вол. Вихтервы	(см. пог. Егорьевской Лопьской)			43
д. Тарка Муромская	Муромскій у., въ Стародубѣ	д. Тарки	Нижегородская г., Горбатовскій у.	V—14	9
г. Тверь.		г. Тверь.	Губернскій г.	V—7	8, 9, 43, 58, 59
пуст. Теплая	Костромской у., Шачебольскій ст.	д. Теплово	Костромская г., Буйскій у.	III—13	4
пуст. Тепликова	Бѣжецкій верхъ	Не выяснено	Тверская г., Весьегонскій у.		53
пог. Тербуновской	Деревская пятна	Тербуновъ	Новгородская г., Крестецкій у.	III—4	39
пуст. Терехова Спиридонова	Московскій у., Обѣзжій ст.	Не выяснено	Московская г., Богородскій и Дмитровскій у.		24
д. Тимошкино	Костромской у., Шачебольскій ст.	д. Тимошкино	Костромская г., Буйскій у.	III—13	4
Троицкая		слб. Троицкая	Тамбовская г., Липецкій у.	IX—11	50, 67
слб. Троицкая	Тамбовскій у., Верхоненская вол.	с. Троицкое на р. Кершѣ	Тамбовская губ. и у.	IX—13	41
Троицкая Вихляйка		с. Троицкая Вихляйка	Тамбовская губ. и у.	VIII—13	16, 17
Троицкая Дубровка		с. Троицкая Дуброва	Тамбовская губ. и у.	VIII—13	16, 17
д. Тургиново	Тверской у., Суземскій ст.	с. Тургиново	Тверская губ. и у.	V—7	11
с. Увезь	Касимовскій у., Борисоглебскій ст.	с. Увезь	Рязанская г., Касимовскій у.	VII—12	4
поч., что была пуст. Улитино	Юрьевско-Польскій у.	(Въ списк. насел. мѣсть не значится)			34

Названіе владѣнія.	Гдѣ оно находилось.	Современное названіе.	Гдѣ находится.	Мѣсто на картѣ.	Подробности на страницѣ.
д. Ульянина	Бѣжецкій верхъ	д. Ульянино (Ульяниха)	Тверская г., Весьегонскій у. около Бѣлково		53
пуст. Устинова	Бѣжецкій верхъ	Не извѣстно	Тверская г., Весьегонскій у.		53
слц. на усть Охты на Невѣ	Орѣховскій у., пог. Спаской Городенской	Охта	С.-Петербургская г. и у.		42
с. Ухтубужъ	Галицкій у., Унженская осада, Верховская вол.	с. Ухтубужъ	Костромская г., Кологривскій у.	III—16	36
с. Ушатово	(см. Пльинское)				
слц. Филисово	Московскій у., ст. Манатинъ, Быковъ и Коровинъ	д. Филисова	Московская губ. и у.	V—9	23
с. Хабоцкое	Бѣжецкій верхъ	с. Хабоцкое	Тверская г., Весьегонскій у.	III—8	53, 55
с. Халбужъ	(см. Степурино)				
поляна Харитоновская	Каширскій у., Тѣшиловъ ст.	Не выяснено	Тульская г., Каширскій у.		28
с. Холуденево	(см. Пвановское-Холуденево)				59
селище Ховрянново	Московскій у., ст. Манатинъ, Быковъ и Коровинъ	д. Ховрино	Московская губ. и у.	VI—9	23
д. Холмъ	Костромской у., Шачебольскій ст.	д. Холмъ	Костромская г., Буйскій у.	III—13	4
с. Хорошево	Московскій у., Горетовъ ст.	с. Хорошево	Московская губ. и у.	VI—9	19, 54, 65
пуст. Хотѣйшка	Бѣжецкій верхъ	слц. Хотилово	Тверская г., Весьегонскій у.	III—8	53
пуст. Хохлово	Московскій у.	д. Хохловка ²⁶⁾	Московская губ. и у.	VI—9	53
		д. Хохлово ²⁷⁾	Московская губ. и у.	V—9	
слц. Хрепеть	Костромской у., Шачебольскій ст.				
д. Хрепеть большіе		с. Хрипѣли ²⁸⁾	Костромская г., Буйскій у.	III—13	4
д. Хрепеть малые					
Хрущевка		слб. Хрущевская	Тамбовская г., Липецкій у.	IX—11	8, 50, 67

²⁶ и ²⁷⁾ Изъ-за недостатка свѣдѣній возникаетъ сомнѣніе.

²⁸⁾ Сомнѣніе возникаетъ изъ-за несходства названій.

Названіе владѣнія .	Гдѣ оно находилось .	Современное названіе .	Гдѣ находится .	Мѣсто на картѣ .	Подробности на страницѣ .
с. Чальничово	см. Чашниково				
с. Чашниково	Московскій у., ст. Манатинъ, Быковъ и Коровинъ	с. Чашниково на р. Албѣ	Московская губ. и у.	V—9	{ 22, 46, 62, 63
д. Чегодаевская	Каширскій у., Тѣшиловъ ст.	слц. Чегодаево (Чегодаевскіе дворики)	Тульская г., Алексинскій у.	VII—9	28
с. Черленое	Тамбовскій у., Верхотенская вол.	с. Черленое (Черленое)	Тамбовская губ. и у.	VIII—13	41
слб. Черная		Черная	Орловская г., Елецкій у.	IX—10	46
луга по р. Чертовкѣ отъ Семеновскія межи по Поддубской рубежѣ	Коломенскій у., ст. Большой Микулинъ	слц. Поддубье	Московская г., Бронницкій у.	VI—10	25
пуст. Шеленина	Московскій у., Васильцовъ ст.	д. Двойня (Шеленаново)	Московская губ. и у.	V—8	21
с. Шипилово	Московскій у., ст. Манатинъ, Быковъ и Коровинъ	д. Шипилово	Московская губ. и у.	VI—9	23, 64
д. Шипилово	Костромской у., Шачебольскій ст.	д. Шипилово	Костромская г., Буйскій у.	III—13	4
пуст., что была д. Шишкинская (Васильево)	(см. д. Васильево)				
пуст. Щелпаново	Московскій у., ст. Манатинъ, Быковъ и Коровинъ	Не выяснено	Московская г., Моск. и Дмитровскій у.		23
с. Щукино		д. Щукино	Московская губ. и у.	VI—9	19
д. Юраки	Костромской у., Шачебольскій ст.	д. Юраки	Костромская г., Буйскій у., южн. Гридено		4
пуст. Юрино	Московскій у., ст. Манатинъ, Быковъ и Коровинъ	слц. Юрово	Московская губ. и у.	VI—9	23
д. Юрєвица	Бѣжецкій верхъ	д. Юрєцево	Тверская г., Весьегонскій у.	III—8	53

Названіе владѣнія.	Гдѣ оно находилось.	Современное названіе.	Гдѣ находится.	Мѣсто на картѣ.	Подробности на страницѣ.
г. Юрьевъ-Польской.		г. Юрьевъ Польскій.	Владимірская губ. и у.	V—11	35
с. Яганово	Московскій у., Тухачевская вол.	с. Еганово (Яганово)	Московская г., Бронницкій у.	VIII—9	53, 54
пуст. Изновища	Московскій у., Объязжій ст.	Не выяснено	Московская г., Богородскій и Дмитровскій уѣзды		24
пуст., что была д. Яковлевская	Коломенскій у., ст. Большой Мякулинъ	Не выяснено	Московская г., Коломенскій у.		26
пуст. Якушево	Костромской у., Шачебольскій ст.	д. Якушево	Костромская г., Буйскій у.	III—12	4
с. Ярымово	Муромскій у., въ Стародубѣ	с. Ярымово	Нижегородская г., Горбатовскій у.	VI—14	9
д. Федорково	Бѣжецкій верхъ	д. Федорково	Тверская г., Весьегонскій у.	III—8	53
слц. Федоровское	Коломенскій у., Мещерская вол.	д. Федоровская ²⁹⁾	Рязанская г., Егорьевскій у.	VI—11	27
с. Федоровское	Въ Рязанскихъ земляхъ	Не выяснено ³⁰⁾	Не извѣстно		32
пуст. Феопилова	Бѣжецкій верхъ	Не выяснено	Тверская г., Весьегонскій у.		53



²⁹⁾ Находится внѣ границъ волости, показанныхъ у Готье.

³⁰⁾ Очень мало данныхъ для опредѣленія мѣстонахожденія.

Выписи изъ опубликованныхъ
трудовъ.

Выписи изъ опубликованныхъ трудовъ *).

Съ Бѣлаозера Борисъ Годуновъ приказалъ сосланныхъ туда отвезти „въ Юрьевъ Польской, въ Ѳедоровскую вотчину Романова, что отписана была на насъ“...

Акты историческіе, собранные и изданные Археографической Коммиссіей.

II, стр. 48.

Грамота Великой Государыни старицы Марѣы Ивановны объ отдачѣ Паисеву монастырю починковъ Истомина и Притыкина.

III, стр. 40.

Отъ Государыни Великой старицы иноки Марѣы Ивановны, въ Галицкой уѣздѣ, въ Ерскую и въ Шарицкую волость... починки эти ошибочно были отписаны къ Шебальской волости.

№ 504. 1633г. Распросныя рѣчи кормовыхъ дѣтей боярскихъ и казаковъ, присланныхъ отъ Ивана Балаша въ челобитчикахъ и съ отписками.

Акты Московскаго Государства, изданные Императорской Академіей Наукъ.

T. I, стр. 477.

...А вязьмитинъ Сенька Татарченкокъ сказалъ, что Балашева жена и двое дѣтей нынѣ въ Вязьмѣ на посадѣ, въ слободѣ боярина Ивана Никитича Романова, у племени у крестьянъ, а у кого именемъ, того не вѣдаетъ...

Моск. ст. столб. № 98, лл. 34—51.

№ 661. 1634г. Отписка калужскихъ воеводъ о приводѣ къ нимъ лазутчиковъ-черкасъ, посланныхъ литовскимъ гетманомъ Василюемъ Пронскимъ зажигать Калугу.

T. I, стр. 614.

...Да апрѣля въ 16 день привели въ съѣзжую избу боярина Ивана Никитича Романова, Калужскія его вотчины села Спасскаго, крестьяне лазутчиковъ, черкашенина Степана Семенова сына...

Моск. ст. столб. № 101, лл. 392—394.

№ 4. 1660г. Докладъ къ сыскному дѣлу, по челобитной калужанъ, посадскихъ людей, на

T. III, стр. 3.

*) О всѣхъ членахъ рода Захарьиныхъ-Юрьевыхъ-Романовыхъ, упоминаемыхъ въ приводимыхъ выписяхъ, даются на стр. 69-74 краткія свѣдѣнія. М. К.

воеводу думнаго дворянина И. Θ. Еропкина и сына его стольника А. И. Еропкина въ обидахъ, налогахъ и посулахъ.

...2-ая статья. Въ челобитной же посадскихъ людей— въ прошломъ де во 167 г., по указу великаго государя, по грамотѣ, думной дворянинъ Иванъ Еропкинъ и сынъ его Автономъ ѣздили досматривать слободскія земли, которыя были за бояриномъ за Микитою Ивановичемъ Романовымъ, и ту землю велено отвести имъ, посадскимъ людямъ, и отъ того взяли посулы большіе...

Памяти въ Розрядъ изъ Оружейной палаты объ описи двора боярина Н. И. Романова.

...Лѣта 7172, марта въ 7 день... Великій государь царь... указалъ боярина Никитинскій дворъ Ивановича Романова вѣдать въ Оружейной Палатѣ для пушечныхъ и иныхъ розныхъ дѣлъ.

Н. А. Алексѣевъ. Историческое, статистическое и современное значеніе города Скопина. Скопінъ 1868 г.
Стр. 17.

До низведенія Василя Ивановича Шуйскаго, Острожокъ (нынѣшній Скопінъ) принадлежалъ боярамъ Александру и Василю Никитичамъ Романовымъ; послѣ, когда эти бояре были умерщвлены по повелѣнію Годунова, Острожокъ перешелъ къ брату ихъ, Ивану, а послѣ смерти Ивана, къ сыну его, Никитѣ Ивановичу Романову.

Изъ инструкции 1754 года, данной Скопинскою Канцеляріею задворному конюху Бычкову, видно: (инструкция помѣщена здѣсь въ подлинной ороографіи).

„Прошлаго 755 года Сентября 15 дня, по Указу Ея Императорскаго Величества изъ дворцовой конюшенной канцеляріи велено за неимѣніемъ вскопинской канцеляріи всей скопинской волости окружной межевой земле выписи или книгъ подлежащихъ копей требовать отъ воронежской губернской канцеляріи и послать изподчиненныхъ скопинской канцеляріи писарей или задворнаго конюха и буде въ оной воронежской губернской канцеляріи отысканы будутъ съ оныхъ требовать копии інополученіи снихъ вконюшенную канцелярію сообщить копінжъ. А посправкѣ вскопинской канцеляріи со взятыхъ изъряской воеводской канцеляріи за рукою воеводы Дениса Астафьева спереписныхъ 137, 138 и 139 годовъ сряскихъ писцовыхъ книгъ спискамъ письма Григорья Кирѣевского написано за бояриномъ Иваномъ Никитичемъ Романовымъ ввотчине острожокъ на рекѣ Верде старья его вотчины ссели и деревнями а межа де его боярской вотчине земли и лѣсу писана вмежевыхъ писцовыхъ книгахъ а владѣть де Бояринъ-Иванъ Никитичъ тою своєю вотчиною постарине какъ было за братьею ево бояры за Александромъ и Васильемъ Никитичи Романовыми а

Стр. 18.

лесь ево боярской вотчине рановской и вердеревской і велемской въ своихъ межахъ по урочищамъ“.

„Того ради тебѣ Бычкову ѣхать вмоскву і въ городъ Воронежъ і вгосударственной вотчинной коллегіи и вворонежской губернской канцеляріи или гдѣ надлежитъ проси о отысканіи вышеписанныхъ окружныхъ городу Скопину и Скопинской волости земле книгъ или выписей прежнихъ лѣтъ когда городъ Острожокъ и суѣздамъ состоялъ за боярами Александромъ Васильемъ и за Иваномъ Никитичи Романовыми подвѣденіемъ ряской воеводской канцеляріи а потомъ и другихъ послѣ бывшихъ межевыхъ книгъ и ежели те окружные книги или выписи сысканы будутъ то снихъ списать точные копии и просить дабы за скрепою секретарскою отданы были тебѣ которые по приѣмѣ привести и оставить вскопинской канцеляріи при репорте не медленно“.

„Будучи всей посылкѣ поступать какъ доброму и честному человѣку подлежитъ подопасеніемъ за худыя поступки всилу указовъ ташкаго ответа“.

„Ежели что вгосударственныхъ делахъ подлежать будетъ тайности онаго отнюдь впартикулярныхъ письмахъ никкому не писать ниже ктому откого отправленъ кромѣ настоящихъ реляцій а ежели какое препятствіе откого втомъ или иномъ будетъ его дѣлу то писать вольно куда за благо кто разсудитъ только упоминая о врученномъ ему дѣле генерально отчего оному поврежденіе есть такожь ежели случатся дѣла посторонне тайны подлежащие а вреляціяхъ ктому откого отправленъ писать будетъ за какимъ подозрѣніемъ невозможно то волно кому втомъ вовѣрить а о врученномъ своемъ ни какъ інакъ только какъ вышеписано поджестокимъ наказаніемъ по винѣ преступленія“.

Стр. 19.

При вступленіи на престолъ Бориса Годунова, отецъ Никиты Ивановича, Иванъ Никитичъ, жилъ въ городѣ Романовѣ (нынѣ село Шацкого у.), построенномъ, какъ говорятъ, Федоромъ Никитичемъ, когда же Борисъ началъ грозить опалой любимцамъ Грознаго, Иванъ Никитичъ бѣжалъ изъ Романова и скрылся неизвѣстно куда. Въ Скопинскомъ Троицкомъ монастырѣ есть церковь, по преданію, будто была домовою одного изъ бояръ Романовыхъ. Не здѣсь ли нашель пріютъ костямъ своимъ Иванъ Никитичъ? Никита Ивановичъ жилъ не долго, и при томъ, кажется умеръ безъ потомства. Изъ дѣтей Никиты Романовича оставался только одинъ Филаретъ Никитичъ, постриженный царемъ Борисомъ въ иноческій санъ, и потому вся бывшая собственность племянника его, Никиты Ивановича, перешла къ сыну Филарета, Михаилу Федоровичу Романову, бывшему уже царемъ вся Руси. Съ этихъ поръ Острожокъ сталъ

именоваться собственностью царскою. И теперь еще указывают на мѣста, гдѣ были царское гумно, царскій лугъ, царскій пчельникъ и амшаникъ.

Переписная книга посадскихъ людей и дворовъ городка Скопина съ деревнями имѣется въ особой описи земельныхъ владѣній боярина Никиты Ивановича Романова, составленной отъ 20 февраля 1646 г.

(Пехлецкаго стана книга въ М. А. М. Ю. № 385 лл. 1—412).

Амвросій. Исторія Россійской іерархіи. Ч. II 1810 г. Стр. 290.

Въ 1631 году, Генваря 6 дня, Государыня Великая Старица Инокія Марѳа Ивановна пожаловала въ домъ ко Всемилоствѣйшему Спасу въ Костромскомъ у. въ Шачебольскомъ Стану на рѣкѣ на Шачѣ старинную свою вотчину дѣда своего Василья Михайловича Шестова и отца своего Ивана Васильевича село Домнино съ деревнями: а къ селу Домнину деревни: Голодаево, Ефаново, Копино, Бузуево, Рыбино, Юраки, Стерово, Коростель, Коровино, Жары, починокъ Аксеновъ, деревня Стулево, Высокая, починокъ Леняковъ, дер. Перевозъ, Холмъ, поч. Кисели, дер. Рогозинино, поч. Макаровъ, дер. Родѣхино, поч. Далматовъ, дер. Ивашево, Гридено, поч. Березники, дер. Екимово, Дерилку, Кондратово, поч. Кунцовъ, деревни Кузнецово, Артемово, поч. Овсяниковъ, поч. Докукино, дер. Свирлово съ починками Павлово. Да къ тому же селу Домнину сельцо Хрепетъ, починокъ Посниковъ, деревни, Хрепетъ большіе, Хрепетъ малые, поч. Обрютинъ, дер. Шипилово, поч. Поляны, дер. Пиртино, дер. Бѣлуново, Афросино, Княжево, Ланилово, Тимошкино, Сѣдѣльниково, пустоши: Теплая, Якушево, Панфилово, Коршуны, Горохово, Бымиво, Сыченое, Жарки, починокъ Лучкинъ.

Стр. 287.

Въ 1615 году, іюня 12 дня онъ же Государь Царь Михаилъ Ѳеодоровичъ пожаловалъ родовую матери своей Инокіи Марѳы Ивановны вотчину въ Углицкомъ у. въ городскомъ стану село Климянтино на Суходѣлѣ, да къ сему припущено въ пашню дер. Богданово, дер. Климовъ починокъ того же села, всего 14 дер. съ пустошами.

Стр. 289.

Въ 1625 году Мать Государя Царя Михаила Ѳеодоровича Инокія Марѳа Ивановна, пожаловала Касимовскаго у. въ Борисоглѣбскомъ стану, на рѣкѣ Увесѣ, купленную свою вотчину дер. Увесѣ со крестьянами и т. д.

У церкви Знаменія Пречистыя Богородицы, что у двора боярина Никиты Ивановича Романова.

Въ нынѣшнемъ во 163 году по государеву цареву и великаго князя Алексѣя Михайловича всея великія и малыя Россіи самодержца указу, взяты въ государевъ конюшенный чинъ вѣстадные конюхи послѣ боярина Никиты Ивановича Романова, дворовые его люди Юрьевского у., польскаго села Лычева...

Въ постельной избѣ коробья лубяная, а въ ней доходовъ 161 до 162 годовъ съ Стародубскихъ сель и таможенныхъ да съ запольскіе волости въ подмогу подводчикамъ да славетцкіе волости изъ Скишлеева, да верховскіе волости изъ Скопина.

... роспись сѣвному укусу 161 году что сѣна укошено въ сель Жирковѣ написано на шти столбцахъ.

163 году, августа въ 28 день, взято въ конюшенный приказъ съ двора боярина Никиты Ивановича Романова тетради записныя оброчнымъ деньгамъ всякимъ приходнымъ 158 и 160 и 161 году счетомъ 4 тетради.

Печатаемый ниже весьма цѣнный документъ заимствованъ изъ столбцовъ приказа Тайныхъ дѣлъ, хранящихся въ Государственномъ Архивѣ въ С.-Петербургѣ (Разрядъ XXVII, № 32) и представляетъ собою отрывокъ изъ докладной выписки, составленной во 121 г. вскорѣ послѣ избранія на московскій престолъ Михаила Ѳедоровича Романова.

Въ настоящее время дѣлу, содержащему эти столбцы Тайнаго приказа, Н. А. Гиббенетомъ данъ заголовокъ:

„Дѣло о помѣстныхъ и вотчинныхъ дѣлахъ, которыя докладывались царю Михаилу Ѳедоровичу и патриарху Филарету съ росписью вотчинъ и помѣстій тогдашнихъ вѣхъ владѣльцевъ 1620 (7128) года“. (Госуд. Архивъ, разрядъ XXVII, дѣло № 32). Съ этимъ дѣломъ соединено другое того же разряда дѣло № 33: „Указы царя Михаила Ѳедоровича и боярскіе приговоры о земляхъ, которыми завладѣли бояре и прочихъ званіевъ люди въ смутное время. 1622—23 годовъ“.

Въ этомъ соединенномъ дѣлѣ теперь пять отдѣльных пачекъ, имѣющихъ каждая свой особый заголовокъ: Пачка первая (изъ 15 листовъ) содержитъ: „постановленіе царя Михаила Ѳедоровича о дворцовыхъ селахъ и черныхъ волостяхъ, а также помѣстныхъ и вот-

Барсовъ. Роспись всякимъ вещамъ, деньгамъ и запасамъ, что остались послѣ смерти большаго боярина Никиты Ивановича Романова. (Чтенія въ Имп. Общ. Ист. и Древн. Росс. 1887 г. кн. 3).

Стр. 28.

Стр. 35.

Стр. 68.

Стр. 87.

Стр. 10.

А. П. Барсуковъ. Докладная выписка 121 (1613) года о вотчинахъ и помѣстьяхъ. (Чтенія въ Имп. Общ. Ист. и Древн. Росс. 1895 г. кн. 1).

Стр. III.

Стр. VII.

чинныхъ земляхъ, коими неправильно завладѣли многіе бояре и другихъ чиновъ лица въ смутное время. 12 марта 1620 (7128) года“. Это отрывки изъ Указной Книги Помѣстнаго приказа, соотвѣтствующіе за незначительными отмѣнами стр. 54—59 цитованнаго выше изданія послѣдней (въ 6-ой книгѣ Описанія документовъ А. М. Ю.). Вторая пачка (л. 16—20) съ заголовкомъ: „Постановленіе царя Михаила Ѳедоровича о вотчинахъ лицъ, предавшихся самозванцу Тушинскому вору. 10 іюля 1623 (7131) года“—содержитъ то, что читаемъ въ той же Указной Книгѣ Помѣстнаго приказа на стр. 31—32 и 51—52. Пятая пачка (на 51 л.), издаваемая вслѣдъ за симъ, имѣетъ заголовокъ: „Списокъ боярамъ, окольничьимъ и проч. лицамъ, имѣвшимъ вотчины и помѣстья съ показаніемъ количества земли въ каждомъ владѣніи, помѣстій, розданныхъ въ Смутное время, и помѣстій, отписанныхъ въ казну или переданныхъ вовладѣніе другимъ лицамъ“ и проч.

Стр. 1.

(л. 3). Иванъ Никитичъ Романовъ. Вотчины за нимъ старше 4626 четьи да помѣстья 448 четьи. И обоего помѣстья и вотчины 5074 четьи. Да Ивану жъ Никитичю въ нынѣшнемъ 121 году дано при боярехъ въ Галичѣ черная Доровская волость, да въ Мещерѣ изъ Дворцовыхъ сель село Колтырино да село Кодерино съ деревнями. А сколько въ нихъ четвертные пашни того невѣдомо.

Блюменфельдъ. О формахъ
землевладѣнія древней Руси.
Одесса 1884 г.
Стр. 1.

...Мы никоимъ образомъ не претендуемъ на подробное указаніе всѣхъ тѣхъ экономическихъ условій и правовыхъ нормъ, которыми опредѣлялись въ указанную эпоху отношенія человѣка къ землѣ. Выполненіе подобной задачи требуетъ не бѣглыхъ очерковъ, а громаднаго изслѣдованія, на которое пришлось бы наложить трудъ цѣлой жизни.

Стр. 173.

Когда пали удѣлы, и надъ ними возвысилась единая власть Московскаго государя, прежнія ограниченія пріобрѣтать вотчины въ чужихъ удѣлахъ исчезли за исключеніемъ нѣкоторыхъ мѣстностей, но взамѣнъ старыхъ возникаютъ новыя ограниченія. Они имѣли цѣлью воспрепятствовать служилымъ людямъ одного разряда пріобрѣтать землю отъ лицъ другого разряда и тѣмъ избѣгнуть сумятицы въ порядкѣ отправленія службы, т. к. всякій разрядъ несъ особаго рода службу.

Виды вотчинъ. Вотчины подраздѣлялись на княжескія и частныя, между которыми въ свою очередь разли-

чались вотчины родовыя, выслуженныя, купленныя отъ казны и пріобрѣтенныя отъ чужеродцевъ.

Выслуженная вотчина жаловалась преимущественно изъ дворцовыхъ, рѣже изъ черныхъ земель. Впослѣдствіе пожалованіе служилому человѣку земли въ вотчину за хорошую службу сдѣлалось зауряднымъ явленіемъ. Обыкновенно при этомъ извѣстная часть изъ помѣстій обращалась въ вотчину.

Вотчины пріобрѣтались отъ казны посредствомъ 1) продажи изъ пустопорожныхъ земель, возведенной въ уложеніи въ цѣлую систему, 2) продажи изъ помѣстныхъ земель въ вотчину, 3) промѣна земель.

Вотчины пріобрѣтались отъ чужеродцевъ по духовнымъ завѣщаніямъ, по купчимъ и мѣновымъ грамотамъ, въ приданое за женою, по закладнымъ кабаламъ, правымъ грамотамъ и т. д.

Въ Боровскѣ жъ у посаду боярина Ивана Никитича Романова вотчины Боровскаго у. села Карамышева 18 дворовъ крѣстьянскихъ; а по сказкѣ окольныхъ людей даны тѣ мѣста Карамышевскимъ крѣстьяномъ для осаднаго времени подъ дворы изъ порозжихъ земель.

...И всего въ Боровскѣ на посадѣ... да боярина Ивана Никитича Романова крѣстьянъ 2 лавки, да мѣсто лавочное.

...Да позади тово жъ ряду:

— лавка боярина Ивана Никитича Романова крѣстьянина Первушки Окинѣева, 2 саж. безъ $\frac{1}{4}$, обр. 6 ден.

— лавка боярина Ивана Никитича Романова крѣстьянина Левки Ортемьева с. Бритарева, 2 саж. безъ $\frac{1}{2}$ чети, обр. 10 ден.

— мѣсто лавочное боярина Ивана Никитича Романова крѣстьянина Тараска Иванова, 2 саж. безъ $\frac{1}{4}$.

Книги Боровскаго посаду, досмотру и переписи Дмитрея Петровича Волынскаго, да подьячего Матвѣя Кондратьева 154 г., писано что въ Боровску на посадѣ посадскихъ людей и бобылей и бобылокъ и что дворовыхъ всякихъ жалецкихъ людей.

...И всего въ Боровскомъ посадѣ...

да на посадѣ жъ боярина Микиты Ивановича Романова дв. бобыльской, а въ немъ бобыль одинъ человѣкъ, да боярина жъ Микиты Ивановича Романова три двора бобыльскихъ на церковныхъ земляхъ, людей въ нихъ четыре человѣка.

Слобода, что была боярина Микиты Ивановича Романова, а тѣ крѣстьяне сведены въ село Красное, а нынѣ въ той слободѣ живутъ посадскіе люди.

Стр. 177.

Стр. 178.

Боровскъ. Матеріалы для исторіи города XVII и XVIII столѣтій. Москва 1888 г.

Боровскъ. Дозорная книга 1621 года (хранится въ числѣ писцов. книгъ, за № 399, лл. 344—370).

Стр. 4.

Писцовая книга 1625 года.

Стр. 10.

Стр. 12.

Переписная книга 1646 г.

Стр. 14.

Стр. 16.

Переписная книга 1677 г.

Стр. 19.

- Писцовая книга 1685 г.
Стр. 37. ...а взятъ де онъ, Пронка, въ посадъ изъ за Боярина Никиты Ивановича Романова изъ села Краснаго по уложению.
- И. С. Бѣляевъ. Росписной списокъ гор. Москвы 1638 г.
Стр. 119. Покровской же сотни жильцы.
Домъ боярина Ивана Никитича Романова на Покровке, а въ немъ живутъ дворовые люди.
- „Воронежская старина“.
(Изд. Ворон. Церковнаго Историко Археол. Комитета 1902 г.).
Вып. 2, стр. 54. Извлеченіе изъ „книгъ переписныхъ Воронежскія епархіи всѣхъ городовъ и уѣздовъ“...
Елецкаго уѣзда.
Талецкаго острожка (3 церкви).
Бруслаковскаго стану (33 ц.).
С. Истобнаго ц. Архистр. Божія Михаила (эта была вотчина святаго патріарха (Арх. М. Ю. въз. 215, № 31, прих. кн. 1703 г. мая 15 л. 58).
- Вып. 3. М. П. Труновъ.
Изъ Романовской старины.
Стр. 280. Иванъ Никитичъ Романовъ по преданію имѣлъ въ Романовѣ свой дворець и устраивалъ соколыныя охоты въ 15 в. на сѣверъ отъ Романова, въ той мѣстности, гдѣ впоследствии построенъ былъ г. Сокольскъ (упраздненъ одновременно съ Романовымъ).
- Стр. 284. С. Хрущево представляетъ часть бывшаго г. Романова и жители его были приходомъ въ соборную архангельскую церковь.
- Стр. 288. Переводъ священника изъ отдаленнаго незначительнаго городка въ Москву, да еще въ домовую церковь государынь указываетъ, что г. Романовъ и причтъ соборной церкви его пользовался особымъ вниманіемъ и покровительствомъ первыхъ царей изъ дома Романовыхъ, Можетъ быть, это, безусловно роскошное для того времени, евангеліе и было прислано въ соборную церковь, построенную въ честь ангела Михаила Ѳедоровича, какъ особый знакъ вниманія царскаго къ своей бывшей вотчинѣ.
- Выпись изъ Тверскихъ писцовыхъ книгъ Потапа Нарбекова и подъячаго Богдана Вадеева 1626 г. (Изд. Тверской Уч. Арх. Комм.).
Стр. 12. ...Да на Государевѣ Царевѣ и Великаго князя Михаила Ѳеодоровича всеа Русіи дворѣ бывалъ храмъ камень Бориса и Глѣба завалился, да противъ того храму стоитъ палата каменная обогилась и своды вверху опали, да на Государевѣ жъ дворѣ храмъ Архангела Михаила камень, верхи и паперть сгорѣла во тверской пожаръ. Въ 120 (1612) году Архіепискупля двора...
- Далѣе въ цѣломъ рядѣ страницъ перечисляются крестьяне Ивана Никитича Романова, имѣвшіе дворы и лавки, поставленные какъ на своей землѣ, такъ и на землѣ Госу-

даря, архієпископа, разныхъ монастырей и проч. О владѣніяхъ же Ивана Никитича Романова сказано:

...Дворъ боярина Ивана Никитича Романова крестьянина села Тургинова Игнашка Ортемьева, а живетъ въ немъ боярина жъ Ивана Никитича Романова бобыль Ивашка Третьяковъ, а подъ дворомъ земля боярина Ивана Никитича Романова осаднова его двора; дворъ боярина Ивана Никитича Романова крестьянинъ Федька Сидоровъ, а подъ дворомъ земля боярина жъ Ивана Никитича Романова осаднова его двора; а дана та земля послѣ тверского пожара; дворъ осадной боярина Ивана Никитича Романова, а живутъ въ немъ приказные люди ково бояринъ Иванъ Никитичъ Романовъ пожалуетъ.

Стр. 23—24.

...Перевозъ на рѣкѣ на Волгѣ и на устьѣ рѣки Тверцы на откупъ, а откупаютъ боярина Ивана Никитича Романова крестьянинъ Петрунька Мичаринъ..., а рыбные ловли на рѣкѣ на Волгѣ отданы боярину Ивану Никитичу Романову.

Стр. 146.

1621 г. Царя и великаго князя Михаила Феодоровича патриарху Филарету Никитичу жалованная на село Ярымово, сельцо Мартово, на деревни и пустоши съ угодьями въ Муромскомъ уѣздѣ и со льготами.

М. Горчаковъ. О земельных владѣніяхъ всероссійскихъ патриарховъ и св. Синода (988—1738) Спб. 1871 г.

...далъ есмь въ дѣмъ пречистыя Богородицы... въ Муромскомъ уѣздѣ въ Стародубѣ воцкое село Ярымово, сельцо Мартово на рѣкѣ на Кишмѣ, деревню Рыбино на рѣкѣ на Кишми жъ, деревню, что была пустошь меньшее Мартово на Суходолѣ, деревню, что была пустошь Булатниково на Суходолѣ, дер. Тарку Муромскую на рѣкѣ на Окѣ, пуст., что была дер. Мордовская, пуст., что была дер. Озерко, пуст., что была дер. Бутримова на рѣкѣ на Кишмѣ, со всякими угодьями и съ лѣсомъ, какъ къ тѣмъ селамъ и къ деревнямъ и къ пустошамъ всякіе угодья изстари были.

Стр. 32.

А. М. Имп. Дв., Моск. Отд., оп. 38/648 д. № 82; относительно описанія с. Измайлова есть извѣстіе, что оно сохранялось въ дворцовыхъ архивахъ до 1782 г., когда, съ введеніемъ губернскихъ учреждений, были переданы въ Московскую казенную палату.

Готье. Замосновный край въ XVII в.

А. М. Имп. Дв., Моск. Отд., оп. 38/648 д. № 82.

Въ Романовской вотчинѣ, селѣ Кишлеевѣ Владимірскаго у., послужилецъ Коровинъ получилъ „пустошь со всеми угодьями“. А нынѣ владѣютъ пустошью дѣти его Петръ да Тихонъ Коровины.

Стр. 314.

Стр. 335.

Въ первые годы послѣ возвращенія въ Москву Филарета Никитича, великіе государи жалуютъ въ Новоспасскій мон., по бояринѣ по Александрѣ, да по окольнічемъ по Михаилѣ, да по стольникѣ по Микифорѣ, прозвищѣ по Василѣ, Никитичехъ Романовыхъ“, бывшую вотчину этихъ умершихъ въ ссылкѣ родственниковъ, село Денисовское съ деревнями въ Костромск. у., въ волости Нерехтѣ. (А. М. Ю., Г. К. Э. по Костромѣ, № 5193/226 (344 чети пашни)..

Туда же послѣ смерти боярина Никиты Ивановича Романова въ 1655 г. перешедшія во дворецъ бывшія его вотчины села Заколпье и Кишлесво. А. М. Ю., Г. К. Э. по Влад., №№ 1970/193 и 2008/231.

Стр. 383.

Въ поискахъ за денежными средствами правительство обратило свои взоры и на земельныя имущества, составлявшія собственность государства, и установило продажу въ вотчину помѣстій и порозжихъ земель, составлявшихъ запасный служилый фондъ. Продажа помѣстныхъ участковъ въ вотчину составляли, можно думать, весьма нерѣдкое явленіе въ первое время царствованія Михаила, при чемъ обычною цѣною была полтина за четь.

Стр. 384.

Что касается продажи въ вотчину порозжихъ земель, то для этой цѣли былъ въ 1628 г. подтвержденъ указъ 1572—73 годовъ, устанавливавшій подобную продажу по цѣнѣ три чети за 1 рубль.

Стр. 405.

Изученіе помѣстій и вотчинъ въ XVI вѣкѣ, представляетъ вопросъ довольно сложный. Помѣстные оклады, которые можно подробно изучить по многочисленнымъ десятинамъ и по отдѣльнымъ законоположеніямъ, нормировавшимъ ихъ, были очень разнообразны; безконечно разнообразіе еще были, конечно, помѣстныя дачи. Если такъ было съ помѣстьями, то еще болѣе основанія сказать то же о вотчинахъ. Фактически изучить размѣры помѣстій и вотчинъ на всемъ протяженіи изслѣдуемаго края возможно только для 20-хъ годовъ, т. к. описанія 80-хъ годовъ обнимаютъ слишкомъ малыя площади.

Стр. 414.

Земельныя богатства Романовыхъ накопились еще въ XVI столѣтіи.

Что касается Романовыхъ, то для XVII вѣка разговоръ можетъ быть только о младшей вѣтви этого рода, представленной бояриномъ Иваномъ Никитичемъ и его сыномъ Никитою Ивановичемъ и вмѣстѣ съ послѣднимъ прекратившейся, при чемъ обширныя земельныя ея богатства

остались во владѣніи Большого Дворца, частью же были розданы въ монастырь по душѣ прежнихъ владѣльцевъ.

Отписныя вотчины, обыкновенно, очень быстро уходили вновь въ раздачу: среди списка земель, пожалованныхъ въ 1682—1700 г.; можно встрѣтить довольно много имѣній, перешедшихъ во дворецъ отпиской: роднѣ царя Осодора—Апраксинымъ, пожалованы были с. Иславское, прежде вотчина бояръ Морозовыхъ и с. Тургиново—боярина Н. И. Романова.

Стр. 338.

Въ 1627 г. въ Тверск. у., въ Суземскомъ ст., бояринъ Н. И. Романовъ имѣлъ владѣніе „Тургиново“.

Стр. 484.

А. М. Ю., п. к. 873, 970, 469.

Въ вотчинѣ боярина Н. И. Романова, селѣ Льговѣ *) Золоцкого стана Юрьевского у., около 1650 г. было нѣсколько дворовъ „стадныхъ конюховъ“. А. М. Ю., п. к. 915, л. 65.

Стр. 461.

Скопинъ подъ настоящимъ его именемъ въ качествѣ „городка, острожка“ упоминается въ спискѣ съ Рязскихъ писцовыхъ книгъ письма и мѣры Григорія Кирѣевского 137, 138 и 139 (1629—31) г., гдѣ онъ описывается такъ. „За бояриномъ за Иваномъ Никитичемъ Романовымъ въ вотчинѣ Скопинъ-острожокъ, на р. Вердѣ, старья ево вотчины, что было за братьями ево—за бояры—за Александромъ да Васильемъ Никитичи Романовыми... да въ острогѣ жь ево боярскій дворъ“.

Добролюбовъ. Историко-статистическое описаніе церквей и монастырей Рязанской епархіи.

Т. 2. стр. 144.

Списокъ съ писцовыхъ книгъ съ Рязскихъ письма и мѣры Григорія Кирѣевского съ товарищи 137, 138 и 139 г., л. 1. Рукоп., хранящаяся въ библ. Рязанск. Семинаріи подъ № 51.—Списокъ съ Рязскихъ писц. кн. того же Кирѣевского, ст. 1688. Рук., хранящаяся, въ Моск. А. М. Ю. въ числѣ писц. кн. по г. Рязани за № 13.327.

По тѣмъ же писц. кн. въ Скопинѣ за бояриномъ за Иваномъ Никитичемъ Романовымъ значится стрѣльцовъ, пушкарей и разсылщиковъ „семьдесятъ шесть дворовъ, а людей въ нихъ тожь“, конюховъ на конюшенномъ дворѣ 8 дворовъ, дѣловыхъ людей, которые пашутъ хлѣбъ про ево боярскій обиходъ“, и бобылей „сто семьдесятъ пять дворовъ, а людей въ нихъ тожь“.

Стр. 154—155.

С. Старый Келець. Церк. Георгіевская (въ 3 в. отъ уѣздн. гор.) Келець въ качествѣ села упоминается въ

Стр. 169.

*) Здѣсь опечатка; нужно „Лычовѣ“. М. К.

спискѣ съ Рязскихъ писц. кн. 137 и 138 (1629 и 30) г., гдѣ онъ описывается такъ: „За бояриномъ за Иваномъ Никитичемъ Романовымъ въ вотчинѣ село Келець, а въ немъ церковь во имя стратотерпца Христова Егорьгя древена клѣтцки, а въ церкви Божіе милосердіе образы и книги и ризы и колокола и всякое церковное строенье боярина Ивана Никитича и мірское, а на церковной землѣ дворъ попъ Иванъ, дв. попъ Абрамъ, дв. понамаръ Ивашко Васильевъ, дв. просвирница Ульянка; пашни паханой и перелогу и дикаго поля церковной земли двадцать пять чети въ полѣ, а въ дву потому жъ, сѣна по конецъ полъ пятьдесятъ копень. Да въ томъ же селѣ Кельцѣ служилыхъ козаковъ, которые живутъ по сторожамъ—оберегаютъ боярскіе вотчины отъ татарскихъ приходоу 51 дворъ“.

Въ составъ прихода нынѣ входятъ: с. Келець, извѣстное своимъ конскимъ заводомъ, упраздненнымъ въ 1830 г., съ 42 дв. и дер. Новикова съ 122 дв. и Михайловка съ 26 дв., въ коихъ м. п. 606, ж. п. 594. Деревня Новикова упоминается въ спискѣ съ Рязскихъ писц. кн. 137 и 138 (1629—30) г., гдѣ она значится „въ вотчинѣ за бояриномъ за Иваномъ Никитичемъ Романовымъ“, въ которой было 15 дв. крестьянскихъ; по переписи кн. 154 г. показано крестьянскихъ 54 и бобыльск. 2 двора, до 1830 г. д. Новикова принадлежала къ приходу Покровской церкви въ г. Скопинѣ.

Спис. съ Рязск. писц. кн. Гр. Кир. 137—138 г., л. 16 и 22 обор. Книги переписи Ив. Румянцова да подьячева Ив. Конуратова 154 г., л. 100, 136, 146—148. Окладн. кн. 1676 г., л. 335. Извѣстіе о количествѣ въ Ряз. еп. церкв. и мон. въ 1734 г., л. 20. Кн. записн. ставлен. Рук., хранящ. въ библ. Семинаріи подъ № 494, 495 и 497. Клар. вѣд. съ 1805—80 г. Геогр. Слов. Семёнова, т. IV, стр. 623. Ряз. еп. в. 1874 г. № 4, 1884. № 19. Спис. нас. мѣсть Ряз. губ. № 3.099, 3.100 и 3.074.

Стр. 175.

С. Лопатино. Церк. Покровская (въ 6 в. отъ уѣздн. гор.). Лопатино, Журавинка тожъ, находится при р. Вердѣ, по правую сторону большой дороги, идущей изъ Скопина въ г. Епифань. Въ качествѣ деревни, бывшей въ вотчинѣ за бояриномъ Иваномъ Никитичемъ Романовымъ, Лопатино упоминается въ спискѣ съ Рязскихъ писцовыхъ книгъ письма и мѣры Григорья Кирѣевского 137 и 138 (1629—30) г., гдѣ въ немъ поименно показано 17 дв. крестьянскихъ.

Стр. 176.

Спис. съ Рязск. писц. кн. письма и мѣры Гр. Кир. съ тов. 137 и 138 и 139 (1629—31) году. Рук., хранящ. въ библ. Рязанск. Семинар. подъ № 51 л. 21 и 22. Книги переп. Ив. Рум. да подьяч. Ив. Кондратова 154 (1646) г. Рукоп. той же библ. л. 92—97. Окл. кн. 1676 л. 336. Кн. записн. ставл. № 493, 495 и 497. Клар. вѣд.

съ 1805—80 г. Памятн. кн. Ряз. губ. за 1868 г. стр. 238. Сп. нас. мѣстъ Ряз. губ. № 3.184.

С. Вослеба. Церк. Христорожественская (Въ 3 в. отъ уѣздн. гор.) Село Вослеба находится при верховьяхъ р. Вослебы, впадающей въ Верду, названіе свое получила, по народному преданію, отъ Ослябы, который вмѣстѣ съ Пересвѣтомъ имѣлъ роздыхъ на томъ самомъ мѣстѣ, гдѣ нынѣ стоитъ село; съ этого мѣста Ослябя будто отправился къ Куликову полю прямою дорогою, а Пересвѣтъ направился по направленію къ тому мѣсту, гдѣ стоитъ нынѣ Дмитріевъ монастырь. Въ качествѣ села Вослеба упоминается въ спискѣ съ Рязскихъ писцовыхъ книгъ письма и мѣры Григорія Кирѣевского съ товарищи 137—139 г., гдѣ она описывается такъ: „За бояриномъ же за Иваномъ Никитичемъ Романовымъ въ вотчинѣ жъ с. Вослеба, а въ немъ ц. Рождество Христово древесна клѣтчки, а въ церкви Божіе милосердіе образы и книги и ризы и колокола и всякое церковное строенье боярина Ивана Никитича Романова и мірскос...“

Церковной земли во владѣніи причта, вмѣсто 75 четв., нынѣ состоитъ только 51 дес. 1,788 кв. с. остальное количество земли отошло къ г. Скопину; на церковную землю у причта имѣется только планъ, а межевая книга затеряна.

Стр. 178.

Списокъ съ Рязск. писц. кн. 137—139 г. Рук. Ряз. Семип. № 51, л. 12—16. Сп. съ Рязск. кн. 137—139 г. Рук., хран. въ М. А. М. Ю. въ числѣ писц. кн. по г. Рязани за № 13.327, ст. 1.690. Переп. Рязск. кн. 154 (1646) г., л. 54—78. Окладн. кн. 1676 г., л. 345. Изв. о кол. церкв. въ Ряз. еп. за 1734 г., л. 19 на обор. № 1.074. Кіевск. Унив. Изв. 1876 г. Сент.; Др. и Нов. Россія 1876 г. т. II с. 394. Ряз. Губерн. сост. Барановичемъ, с. 466. Геогр. сл. Росс. Имп. Семенова т. I с. 563. Ряз. еп. вѣд. 1871. № 6 Кн. зап. ставлен. № 493—495. Клир. вѣд. съ 1805—80. Сп. нас. мѣстъ Ряз. губ. № 3.022.

Недѣленка. Церк. Архангельская упр.

Стр. 179.

Недѣленка въ качествѣ деревни, бывшей въ вотчинѣ за Иваномъ Никитичемъ Романовымъ упоминается въ спискѣ съ Рязск. писц. кн. 137—139 г., гдѣ въ ней показано 24 дв. крестьянскихъ... въ спискѣ церквей за 1760 г. Архангельской ц. въ этомъ селѣ уже не встрѣчается; самое имя села въ списк. нас. мѣстъ Ряз. губ. въ настоящее время не упоминается.

Сп. съ Рязск. писц. кн. 137—139 г. Рук. библ. Ряз. Семин. № 50, л. 20 обор. Переп. Рязск. кн. 154 г., л. 78—84. Окл. кн. 1676 г., л. 336 обор. Извѣст. о колич. церкв. въ Ряз. еп. за 1734 г. под. № 1.083, л. 20. Кн. записн. ставлен. № 493, 494, 495 и 497.

Стр. 190.

С. Вязовенка. Церк. Богородице-рождественская (въ 14 в. отъ уѣздн. гор.). Вязовенка въ качествѣ села упоминается въ спис. съ Рязск. писц. кн. 137—139 (1629—31) г., гдѣ она описывается такъ: „За бояр. за Иваномъ Никитичемъ Романовымъ въ вотчинахъ село Вязовенка, а въ селѣ ц. Рождество Пресвятыя Богородицы, древена клѣтцки и въ церкви Божіе милосердіе образы и книги и ризы и колокола и всякое церковное строенье боярина Ивана Никитича и мірское.. да въ томъ же селѣ за бояриномъ за Иваномъ Никитичемъ крестьянскихъ 48 дв.

Спис. съ Рязск. писц. кн. 137—139, л. 18—20. Переп. Рязск. кн. 154 г., л. 105—115. Окладн. кн. 1676 г., л. 337. Кн. записн. ставл. № 493, 494, 497 и 498. Изв. о кол. ц. въ Ряз. еп. за 1734 г. № 1.097, л. 20. Клир. вѣд. съ 1805—80 г. Ряз. еп. вѣд. 1869 г. № 6. Сп. н. м. Ряз. г. № 3.167. Пам. кн. Ряз. губ. 1868 г., с. 236.

Стр. 192.

С. Кремлево Церк. Архангельская. Кремлево находится по лѣвую сторону отъ большой дороги, идущей изъ Скопина на Епифань. Въ качествѣ „починка“, въ которомъ „селятца вновь“, Кремлево упоминается въ списк. съ Рязск. п. к. 137—139 г. въ числѣ вотчинъ, бывшихъ за бояромъ Иваномъ Никитичемъ Романовымъ въ переп. Рязск. кн. 154 г. оно уже значится селомъ съ 72 крестьянск. дворами.

Спис. с. Рязск. п. к. 137—139 г., л. 23. Переписн. Рязск. кн. 154 г., л. 115—123. Окл. кн. 1676 г., л. 338. Дѣло о Срѣтенск. г. Скопина церкви, въ Арх. Дух. Консист. отъ 7 окт. 1778 г., л. 19—22 и т. д.

Т. 3, стр 250.

Г. Донковъ. ...Да на посадѣ осадныхъ дворовъ и мѣстъ всякихъ чиновъ людей: дворъ боярина Ивана Никитича Романова, а въ немъ живутъ дворники его боярскіе... длина 38 сажень, поперегъ 33 сажени.

Стр. 256.

Документы: Писц. кн. г. Донковъ 136 и 137 (1628—29) г., л. 379—382. Рукоп., хранящ. въ М. А. М. Ю. подъ № 382 и т. д.

Доброправовъ Царствующій домъ Романовыхъ въ отношеніяхъ къ православнымъ храмамъ и монастырямъ Владимірскаго края въ XVII ст. Влад. губ. 1910 г. (Еп. Вѣд. 910 г. № 49-50).

Стр. 2.

Стр. 3.

Въ Юрьевскомъ у. Ивану Никитичу Романову принадлежали села Лычево, Смердово и Клинь; въ 128—129 (1620—1621) г.г. они перешли къ сыну его Никитѣ Ивановичу; 186—187 г.г. эта вотчина была „отписана на великаго государя“.

Ивану Никитичу Романову, какъ видно изъ патріарш. окладн. книгъ, принадлежалъ починокъ близъ пустовой церковной земли св. вел. муч. Георгія въ нынѣшнемъ Меленковскомъ у.

Другая вотчина Ивана Никитича Романова въ началѣ XVII ст. была въ Муромскомъ у. село Аревино съ деревнями. Въ 1689 г. эта вотчина была пожалована Нарышкинымъ.

Къ числу важнѣйшихъ факторовъ Тамбовской колонизаціи XVII в. принадлежалъ извѣстный Новоспасскій монастырь. Новоспасскія монастырскія вотчины до царствованія Алексѣя Михайловича находились на зап. окраинѣ нашей губерніи, въ Лебедянскомъ у.; но въ названное царствованіе московское правительство признало полезнымъ, въ видахъ государственной обороны, всѣ эти вотчины отобрать въ казну и монастырскихъ крестьянъ обратить въ драгунскій строй. Тогда же Новоспасскій мон., вмѣсто взятыхъ въ казну земель, получилъ новыя обширныя вотчины въ нынѣшнемъ нашемъ Спасскомъ у. и основалъ тамъ села: Спасское, Дербкино, Хомутовку и Богданово.

Въ Лебедянскомъ селѣ Мокромъ Боеракѣ, принадлежавшемъ сперва боярину Ивану Никитину Романову, а послѣ него зятю его князю Воротынскому, боярская усадьба... (была укрѣплена).

Русское землевладѣніе стало усиливаться у насъ въ первой половинѣ XVII в. при царѣ Михаилѣ Ѳеодоровичѣ. Причина этого явленія заключалась главнымъ образомъ въ томъ, что при первомъ царѣ изъ дома Романовыхъ, имѣвшихъ вотчины въ нынѣшнемъ Лебедянскомъ у., Тамбовскія и Шацкія укрѣпленія тщательно были укрѣплены крѣпостными острожками, засѣками и земляными валами. Слѣдовательно сослѣдиться въ нашемъ краѣ стало безопаснѣе.

Въ М. А. М. Ю. хранятся документы относительно исторіи Тамбовскаго края: межевыя, переписныя, строенныя, мѣрныя и отказныя книги; поступныя, раздѣльныя, вкладныя и мѣновыя записи, и владѣнныя записи. Весь этотъ богатый, хотя и однообразный, матеріалъ въ послѣднее время печатается въ мѣстныхъ губернскихъ вѣдомостяхъ И. Н. Николаевымъ.

Нынѣшніе уѣзды Тамбовскій, Козловскій и Моршанск. составляли одну Верхоценную волость.

...Конобеево — бывшая вотчина великой Инокини Марѣы Ивановны.

Устроенная въ 1629 г., по указу и жалованью великой инокини Марѣы Ивановны, самой крупной мѣстной вотчиницы, Мамонтова пустынь сначала была очень убога.

Относительно крупнаго Тамбовскаго землевладѣнія надо замѣтить, что оно началось еще въ XV вѣкѣ, именно въ 1426 г., когда велик. кн. Василій Темный отдалъ Елатьму

Дубасовъ къ исторіи вотчинъ Новоспасскаго монастыря. (Изв. Тамб. уч. ком. Вып. XV).

Стр. 7.

Дубасовъ. О Тамбовскомъ русскомъ и иностранномъ землевладѣніи въ XVII в. (Изв. Тамб. Уч. Арх. К. вып. XXVI, 1890 г.).

Дубасовъ. Очерки изъ исторіи Тамбовскаго края.

Вып. 1, стр. 167.

Вып. 3, стр. 21.

Стр. 22.

Стр. 31.

Вып. 4, стр. 40.

Стр. 49.

и Кадомъ вотчинникамъ Протасьевымъ. Въ XVI в. главными представителями мѣстнаго крупнаго землевладѣнія были у насъ знаменитые, царственные бояре Романовы, строители бывшаго города Романова и Красногорскаго монастыря. Впослѣдствіи, въ началѣ XVII в., самымъ крупнымъ вотчинникамъ Тамбовско-Шацкаго края была великая инока Марѳа Ивановна, мать перваго царя изъ дома Романовыхъ. Главный ея дворцовый приказчикъ проживалъ близъ города Шацка, въ селѣ Конобеевѣ, которое было метрополіею для всѣхъ Шацкихъ дворцовыхъ вотчинъ...

Стр. 50.

Изъ крупныхъ Тамбовскихъ землевладѣльцевъ XVII в. особенное вниманіе обращаетъ на себя бояринъ Иванъ Никитичъ Романовъ, младшій братъ святѣйшаго патріарха Филарета. Коренной тамбовскій вотчинникъ, владѣвшій обширными землями въ западной части нынѣшней Тамб. губ., въ уѣздахъ: Липецкомъ, Лебедянскомъ и Усманскомъ, онъ слишкомъ широко пользовался своими вотчинными полномочіями...

Вотчинная резиденція И. Н. Романова была въ Романовѣ городищѣ.

Стр. 54.

Край нашъ обратилъ на себя особенное вниманіе правительства еще при Иоаннѣ Грозномъ, который поручилъ охрану мещерской стороны ближнему своему боярину Никитѣ Романовичу Юрьеву.

Дубасовъ. (Изв. Тамбовск. Уч. Арх. Ком.).
Стр. 20.

Предлагаю Вашему вниманію писцовыя книги вотчинъ великой инокини Марѳы Ивановны—матери Царя Михаила Феодоровича (административнымъ центромъ названныхъ вотчинъ было извѣстное село Конобеево). Составленные въ 1623 голу, онѣ дошли до насъ не въ подлинникѣ, а въ списокѣ 1691 года, когда бывшія царицны вотчины переходили во владѣніе боярина Л. К. Нарышкина—дяди Петра Великаго.

Содержаніе этихъ писцовыхъ книгъ весьма обширно (48 лист. обыкновенной писчей бумаги, въ копіи) и заключаетъ въ себѣ, повидимому, скучный приказный матеріалъ. Тутъ есть краткія канцелярскія однообразныя указанія на многочисленныя бортныя ухажья, на пахотныя и дико порожія поля съ животинными и коневыми выпусками, на лѣсныя пустоши и звѣриные гоны, на рыбныя ловли и на весь хозяйственный обиходъ бывшей Тамбовской жизни...

Н. Дьяконовъ. Упраздненный монастырь. (Изв. Тамб. Уч. Арх. Ком., вып. XXXVI, 1883 г.).

Въ сѣверномъ уголкѣ нынѣшняго Тамбовскаго уѣзда есть села Троицкая Дубровка и Троицкая Вихляйка, въ своихъ придаточныхъ кличкахъ сохранившія

воспоминанія о своемъ стародавнемъ служеніи. Эти села въ XVII в. были вотчина Тамбовскаго Троицкаго монастыря, недолго существовавшего...

Возникновеніе Тамбовскаго Троицкаго монастыря относится ко времени воцаренія Михаила Ѳеодоровича, когда великая инокиня Марѳа Ивановна, получивши въ вотчину села Верхоценской волости, стала радѣть о религіозно-нравственномъ развитіи жителей этой мѣстности. Она соорудила вновь церкви по многимъ селамъ, обезпечивъ ихъ земельными и сѣнокосными надѣлами, а въ прежде существовавшія церкви сдѣлала вклады и увеличила ихъ пашни.

...Послѣ разинскаго бунта земельная собственность Троицкаго монастыря грамотою Алексѣя Михайловича была приписана къ Московскому Чудову монастырю.

Стр. 23.

Троицкій монастырь около половины XVII ст. завелъ новыя селенія въ предѣлахъ своихъ писцовыхъ межъ, и на пустынныхъ его окрестностяхъ въ теченіе трехъ десятилѣтій возникли деревни Городище, Вихляйка и Дубровка.

Стр. 22.

Старый городъ Данковъ стоялъ на томъ мѣстѣ, гдѣ нынѣ расположено село Стрѣшнево, отстоящее отъ нынѣшняго Данкова въ 30 в. къ сѣв.-зап. Площадь бывшаго города занимала пространство около 45 кв. десятинъ вдоль берега рѣки Дона, имѣющаго въ этомъ мѣстѣ берегъ болѣе 40 саж. высоты; часть этой площади въ 1828 г. была населена крестьянами графа Остермана-Толстого, и деревня получила названіе отъ мѣстности „Старое Городище“, которое нынѣ вмѣстѣ съ селомъ Стрѣшневымъ принадлежитъ княгинѣ Голицыной.

В. И. Ермаковъ. Историко-статистическое описаніе города Данкова. Рязанск. губ. вѣд. 1866 г. № 79.

Изъ „Росписи Донецкимъ сторожамъ по роспросу князя Воротынскаго 79 года“ мы усматриваемъ, что одна сторожа 7-я находилась на устьѣ Скверны, противъ Романцевскаго лѣса, въ разстояніи отъ Данкова на 40 в. Рѣчка же Скверна, или Золотуха и кусты Романцевскаго лѣса въ настоящее время находятся отъ нынѣшняго Данкова только въ 10 верстахъ, отъ мѣста же стараго дѣйствительно въ 40 верст. Вблизи мѣста, гдѣ находилась сторожа, теперь расположено село Романцево или Романово, а также подлѣ устья Скверны на горѣ въ урочищѣ, носящемъ названіе Романцы, мѣсто называется Городище.

№ 80.

До 16 дек. 1778 г. Данковъ принадлежалъ къ Воронежской губ., нынѣшній же г. Скопинъ до того времени былъ посадомъ Данковскаго уѣзда.

№ 86.

Забѣлинъ, И. Исторія го-
рода Москвы.
Стр. 266.

Возлѣ самыхъ зданій Вознесенскаго монастыря находилось подворье Новодѣвичьяго монастыря съ полатами, которое при царѣ Ѳеодорѣ Иван. было отдано въ Вознесенскій монастырь для помѣщенія въ полатахъ монастырской трапезы, а Новодѣвичьему монастырю взаменъ того былъ отданъ дворъ Петра Головина, стоявшій рядомъ, знаменитый дворъ по знатности и богатству своихъ владѣльцевъ.

Стр. 271.

Возлѣ двора Головиныхъ находился въ началѣ XVII ст. дворъ Александра Шуйскаго, родного брата царя Василія. Можно полагать, что этотъ дворъ прежде принадлежалъ Ѳед. Иван. Шереметеву, какъ это и обозначено на Годуновскомъ чертежѣ Кремля. Какъ увидимъ, Годуновъ отнялъ дворъ у Шереметева, а при царѣ Шуйскомъ дворъ могъ поступить во владѣніе Александра Шуйскаго. Этотъ дворъ стоялъ противъ самой церкви Николая Гостунскаго на мѣстѣ теперешняго Малаго Дворца. Шереметеву онъ достался отъ отца, боярина Ивана Большаго Васильевича Шереметева († 1570), который по изволенію Грознаго приобрѣлъ этотъ дворъ, заплативши за него деньгами 7,800 рубл. съ придачею двухъ своихъ дворовъ. Столь значительная по времени сумма указываетъ, что купленный дворъ былъ очень обширный и богатый, на немъ находилось 27 жителей полатныхъ и погребныхъ.

Стр. 272.

Этотъ обширный дворъ былъ построенъ царемъ Иваномъ Грознымъ для своего брата князя Юрія Васильевича въ 1560 г. на томъ мѣстѣ, гдѣ находился старый дворъ дяди царя, князя Юрія Ивановича Дмитровскаго († 1536 г.), а также дворъ боярина Михаила Юрьевича Захарьево-Юрьева († 1538 г.) и иные боярскіе дворы, примыкавшіе къ Чудову монастырю.

Стр. 273.

Михаилъ Юрьевичъ Захарьинъ былъ старшій братъ Романа Юрьевича († 1543 г.), прадѣда царю Михаилу Ѳеодоровичу. Отъ его имени пошло фамиліное прозвище Романовыхъ. Можеть быть дворъ Михаила Юрьевича былъ дворъ отцовскій, въ которомъ жили и его братья, а въ томъ числѣ и Романъ Юрьевичъ. Определить въ точности мѣсто этого двора невозможно, но по всему вѣроятію онъ стоялъ въ мѣстности Малаго или Николаевскаго Дворца въ сторонѣ къ оградѣ Чудова монастыря.

И. Забѣлинъ. Кунцово и
древній Сѣтунскій станъ. М.
1873 г.
Стр. 136.

Сѣверный уголъ Сѣтунскаго стана, округляемый Москвою рѣкою, въ которомъ теперь находятся селенія: Рублево, Лугъ, Мякинино, Строгино, Троицкое, въ началѣ XVII ст. принадлежалъ частью боярамъ Романовымъ, частью князьямъ Лыковымъ. Именно Острогино находилось въ вотчин-

ныхъ земляхъ великой инокини Марѣы Ивановны, матери царя Михаила Ѳеодоровича вмѣстѣ съ селомъ Хорошовымъ и Щукинымъ на томъ берегу Москвы рѣки и Крылатскомъ, на этомъ берегу.

Въ концѣ XVI и въ началѣ XVII ст. Крылацкое съ Хорошовымъ принадлежало боярамъ Романовымъ, какъ можно судить по указанію, что оно числилось въ вотчинахъ инокини Марѣы Ивановны... Такимъ образомъ при царѣ Михаилѣ оно снова поступило въ дворцовыя вотчины.

Стр. 137.

Подмосковная вотчина Кунцовская, какъ старинная родовая вотчина князей Мстиславскихъ, была укрѣплена государемъ по смерти Ѳедора Ивановича за его сестрою старицею Ириною Ивановною, послѣднею въ родѣ.

Стр. 158.

По смерти княжны Мстиславской ея вотчина въ полномъ составѣ поступила опять, какъ выморочная, въ дворцовое вѣдомство. Приказъ Большого Дворца владѣлъ ею ровно 10 л. Въ это время вступилъ Алексѣй Михайловичъ.

Стр. 161.

Больница будетъ помѣщаться во дворѣ Покровской общины, земля которой когда-то составляла вотчину боярина Никиты Романовича. Расположена больница на берегу бывшей рѣки Рыбинки. Теперь на мѣстѣ Рыбинки старый поросшій прудъ.

Закладна больницы въ память 300-лѣтія Дома Романовыхъ. („Русское Слово“ 1911 г. 23/VI).

Брашево, Брошево или Боршево древле важная Коломенская волость, которая упомянута въ Душевныхъ грамотахъ Іоанна Калиты и Дмитрія Донского...

Иванчинъ - Писаревъ. Прогулка по древнему Коломенскому уѣзду 1843 г.

Стр. 17.

Неизвѣстно, когда былъ учрежденъ этотъ перевозъ, но вѣроятно, Всеволодъ Великій, проживавшій часто и долго въ Коломнѣ, здѣсь перевозился, когда желалъ взглянуть на Москву, новый городокъ, построенный его отцемъ на берегу той же рѣки. Также неизвѣстно, когда уничтожена эта переправа и учреждена другая, еще существующая, не въ далекомъ отсюда разстояніи и ближе къ Боршевскому погосту, о которомъ упоминается. Этотъ второй перевозъ находится въ урочищѣ, называемомъ Никола Романъ, что означало Романовъ...

Стр. 18.

Старики минувшихъ временъ сказывали, что этотъ мытъ принадлежалъ Роману Юрьевичу Захарину, отцу Царицы Анастасіи. Храмъ Св. Николая стоитъ на рѣкѣ Брашевкѣ, впадающей въ Москву-рѣку.

Село Степановское (влѣво и въ 9-ти верст. отъ описаннаго Троицкаго). Оно принадлежало Боярину Ни-

Стр. 26.

китъ Романовичу Захарьину-Юрьеву, брату царицы Анастасіи и отцу Боярина Θεодора, впоследствии Патріарха Филарета. Въ немъ уже нѣтъ преданій объ этомъ, но видны признаки древней важной отчины.

Стр. 28.

Степановское, принадлежавъ Романовымъ, не могло имѣть другого наследственнаго владѣльца, какъ самого царя Михаила Θεодоровича. Обратясь въ Государственное имущество, оно было пожаловано Петромъ Великимъ канцлеру графу Андрею Ивановичу Остерману, и перешло по приданому за его дочерью къ Матв. Андр. Толстому. Нынѣ село принадлежитъ, по наследству, князю Голицыну.

Село Никитское, въ двухъ верстахъ отъ него, также принадлежавшее Никитѣ Романовичу Захарьину-Юрьеву, было пожаловано Рославлевымъ.

Извѣстія Имп. Археологич. Общ. Т. I, 1859 г.

О бывшемъ домѣ Романовыхъ, въ Москвѣ, на Варварской улицѣ, при Знаменскомъ монастырѣ.

Есть планъ двора.

Калачовъ. Писцовыя книги XVI в. Отдѣленіе I. Московскій уѣздъ: Станъ Шеренскій, стр. 2

Юрьевское помѣстье Голочелово; пустошь Никифорова, пуст. Бровино.

Станъ Васильцовъ М. А. М. Ю. № 255 л. 1—151. Списокъ съ писц. книги, составлен. около 7082 (1573-1574 гг.) помѣстн. и вотчинн. земель въ станахъ: Васильцовѣ, Почерневѣ, Шеренскомъ, Объяземѣ, Воковѣ, Радонежскомъ и Манатыпѣ.

Стр. 2.

Въ Васильцовѣ жъ стану вотчины и купли князей и дѣтей боярскихъ:

За Микитою Романовичемъ Юрьева: вотчинное село Измайлово на рчк. на Измайловкѣ: пашни Микитины (и) крестьянской средней земли 30 четъи, да перелогу пашни худые земли 200 четъи въ полѣ, а въ дву потомужъ, сѣна 110 коп. Дер. Меленки: пашни средніе земли 11 четъи, да перелогу пашни худые земли 45 четъи въ полѣ, а въ дву потомужъ, сѣна 60 коп. Дер. Брюхово: пашни средніе земли 5 четъи, да перелогу пашни худые земли 30 четъи въ полѣ, а въ дву потомужъ; сѣна 50 коп., лѣсу рощи 7 дес. И всего за Микитою Романовичемъ село, да 3 деревни живущихъ; пашни средніе земли Микитины и крестьянскіе 83 четъи съ осмой, да перелога пашни худые земли Микитиной и крестьянской же 330 четъи въ полѣ, а въ дву потомужъ, сѣна 430 коп., лѣсу рощи 7 дес.

Стр. 3.

За Протасемъ Васильевичемъ Юрьева: вотчинное с. Губино: пашни средніе земли 10 четъи съ полуосмой, да перелогу пашни 30 четъи въ полѣ, а въ дву потомужъ; сѣна 300 коп. За Протасемъ же вотчинная д. Бутурлино что было с. Бутурлино Новое; пашни перелогу худые земли 45 четъи въ полѣ, а въ дву потомужъ, сѣна 60 коп.

Дер. Бутурлино Старое: пашни перелогу худые земли 37 четьи въ полѣ, а въ дву потомужь, сѣна 30 коп. Пуст. Новосилово: пашни перелогу худые земли 31 четъ въ полѣ, а въ дву потомужь, сѣна 20 коп. Пуст. Шелепина: пашни перелогу худые земли 24 четьи съ осм. въ полѣ, а въ дву потомужь; сѣна 15 коп. Пуст. Грибневская: пашни перелогу худые земли 20 четьи въ полѣ, а въ дву потомужь, сѣна 15 коп. И всего за Протасьемъ село да деревня живущая, да 4 пустоши; пашни худые земли 37 четьи съ осм., да перелогу пашни 186 четьи съ осм. въ полѣ, а въ дву потомужь, сѣна 440 коп., лѣсу роци межъ села и деревень 7 дес.

За Ѳедоромъ за Евсевьевымъ сыномъ Поздѣва Ивановскаго жь села, что было за бояриномъ за Никитою жь за Романовымъ въ помѣстьѣ: дер. Буруна, дер. Ретутово, пуст. Верховинское. За Молчаномъ..., что было за Никитою за Романовичемъ въ помѣстьѣ: дер. Починково на рчк. на Марьинской, дер. Мудокowo на рчк. Марьинской, пуст. Куницыно, пуст. Коробкино.

За Третьякомъ за Сумороковымъ, что было за Никитою Романовичемъ въ помѣстьѣ: дер. Бабинская. Пуст. Пищальниково, Курово тоже. Пустошь Погребиче. Пуст. Перевѣсье.

Да за Иваномъ же за Васильевичемъ Годуновымъ въ помѣстьѣ Протасьевская вотчина Васильевича Юрьева: пуст., что было с. Ильинское, а Ушатово тожъ: пашни перелогу добрые земли 20 четьи, да лѣсомъ поросло 6 четьи въ полѣ, а въ дву потомужь, сѣна ставилось 200 коп. Дер. Савельевское, а Савельево тожъ: пашни паханные добрые земли 6 четьи, да перелогу 24 четьи въ полѣ, а въ дву потомужь, лѣсу роци въ бревно 4 дес. Пуст. Ларечниково: пашни лѣсомъ поросло добрые земли 10 четьи въ полѣ, а въ дву потомужь, сѣна 10 коп. Пуст. Бурцово: пашни лѣсомъ поросло добрые земли 4 четьи въ полѣ, а въ дву потомужь. Пуст. Сенкино: пашни лѣсомъ поросло добрые земли 27 четьи въ полѣ, а въ дву потомужь. Пуст. Мамоново: пашни лѣсомъ поросло добрые земли 20 четьи въ полѣ, а въ дву потомужь. Пуст. Акишево: пашни лѣсомъ поросло добрые земли 10 четьи въ полѣ, а въ дву потомужь; сѣна по всѣмъ пустошамъ 200 коп.

За бояриномъ за Никитою Романовичемъ Юрьева въ вотчинѣ, что было прежде того за Григорьемъ Степановымъ сыномъ Собакина въ вотчинѣ, а послѣ было за княземъ

Стр. 39. Списокъ съ писц. кн. 7085-86 (1576-1578) гг. помѣстн. земель въ станахъ: Васильцовѣ, Кошелевѣ и Обѣзжемъ, письма и отдѣла Андрея Молчанова. М. А. М. Ю. № 255 л. 152—203.

Станъ Горетовъ. Стр. 123

Станъ Манатинъ, Быковъ и Коровинъ, стр. 176—178.

Иваномъ Юрьевичемъ Токмакова: с. Ч а л ь и н о в о на р. на Л б ѣ, а въ немъ церковь Троица Живоначальная, каменная, о пяти верхѣхъ, да придѣлъ Алексѣя Божія человѣка, да дв. поповъ Семеновъ, да дв. церковнаго дьячка пустьъ, да дв. вотчинниковъ Никитинъ, а въ немъ живетъ приказщикъ его Марко Негодяевъ, да дв. служенъ; пашни паханые середніе земли 31 четв., да перелогу пашни 82 чети въ полѣ, а въ дву потому же, сѣна отхожего на р. на К л я з ь м ѣ 400 коп., лѣсу рощи 5 дес., да лѣсу же дровяного 4 дес. Дер. Р о г о в о на рчк. Л б ѣ, селитца ново: пашни паханые середніе земли 3 четв., да перелогу 11 четв. въ полѣ, а въ дву потому же, сѣна 30 коп., лѣсу дровяного 5 дес. Дер. Л е п е ш к и н о, что былъ починокъ, а въ немъ пашни паханые середніе земли 5 четв., да перелогу 2 четв. съ полуосм. въ полѣ, а въ дву потому же, сѣна 40 коп., лѣсу дровяного 5 дес. Дер. П е р е п е ч и н о на рчк. на Л б ѣ, а въ ней пашни паханые середніе земли 6 четв., да перелогу 24 чети съ осм. въ полѣ, а въ дву потому жъ, сѣна 50 коп., лѣсу дровяного 5 дес. Дер. И с а к о в а на рчк. на К л я з ь м ѣ, а въ ней пашни паханые середніе земли 20 четв., да перелогу 6 четв. съ осм. въ полѣ, а въ дву потому же, сѣна 200 коп. Дер. Н о в о с е л к и на р. на К л я з ь м ѣ, а въ ней пашни паханые середніе земли 12 чети, да перелогу 6 чети въ полѣ, а въ дву потому же, сѣна 200 коп. Дер. К о р г а н о (sic), а въ ней пашни паханые середніе земли 4 чети, да перелогу 8 чети въ полѣ, а въ дву потому же, сѣна 40 коп., лѣсу рощи 5 дес. Дер. П е н я г и н о, а въ ней пашни паханые середніе земли 14 четв., да перелогу 16 четв. въ полѣ, а въ дву потому жъ, сѣна 50 коп., лѣсу рощи 2 дес. Дер. Г л и н к о в о, а въ ней пашни паханые середніе земли 14 четв. въ полѣ, а въ дву потому же, сѣна 50 коп., лѣсу рощи 5 дес. Пуст. К а р ц о в о Б о л ь ш о е: пашни перелогу и лѣсомъ поросло 10 четв. въ полѣ, а въ дву потому жъ. Пуст. А н и к ѣ е в о: пашни перелогу и лѣсомъ поросло 7 четв. съ осм. въ полѣ, а въ дву потому же. Пуст. Б е р е з о в а: пашни пер. и лѣсомъ поросло 6 четв. съ осм. въ полѣ, а въ дву потому же. Пуст. О л е к с ѣ в с к а я, П о ч и н о к ѣ т о ж ь: пашни перелогу и лѣсомъ поросло 25 чети въ полѣ, а въ дву потому же. Пустошь Д у б р о в к и: пашни перелогу и лѣсомъ поросло 32 четв. безъ полуосм. въ полѣ, а въ дву потому жъ. Пуст. О в с я н и к о в о: пашни перелогу и лѣсомъ поросло середніе земли 12 четв. съ осм. въ полѣ, а въ дву потому же. Пуст. Н о с о в о: пашни перелогу и лѣсомъ поросло середніе земли 10 четв. въ полѣ, а въ дву потому же, сѣна 10 коп. Пуст. И в а н и к о в о: пашни перелогу и лѣсомъ по-

росло середніе земли 13 четв. съ полуосм. въ полѣ, а въ дву потому же. Поч. Бородулинъ: пашни перелогу и лѣсомъ поросло середніе земли 10 четв. въ полѣ, а въ дву потомужъ. Пуст. Сопѣльниковская *): пашни перелогу и лѣсомъ поросло середніе земли 15 четв. въ полѣ, а въ дву потому же. Пуст. Кожино: пашни перелогу и лѣсомъ поросло середніе земли 12 четв. съ осм. въ полѣ, а въ дву потому же. Пуст. Воробьево: пашни перелогу и лѣсомъ поросло середніе земли 12 четв. съ осм. въ полѣ, а въ дву потому же. Пуст. Бозаково: пашни перелогу и лѣсомъ поросло середніе земли 25 четв. въ полѣ, а въ дву потому же. Пуст. Зиповьево: пашни перелогу и лѣсомъ поросло середніе земли 19 четв. безъ полуосм. въ полѣ, а въ дву потому же. Да за нимъ же, что было прежде сего за Долматомъ за Федоровичемъ Карпова: дер. Ивановское, а въ ней пашни паханные середніе земли 14 четв., да перелогу 12 четв. въ полѣ, а въ дву потомужъ, сѣна 50 коп., лѣсу роши 2 дес., да лѣсу дровяного 5 дес. Слц. Филисово: пашни паханные середніе земли 28 четв., да перелогу 80 четв. въ полѣ, а въ дву потому же, сѣна 50 коп., лѣсу пашенного 3 дес. Пуст., что была дер., Старая: пашни перелогу и лѣсомъ поросло середніе земли 40 четв. въ полѣ, а въ дву потому же, сѣна 40 коп. Пуст., что была дер. Горино: пашни лѣсомъ поросло середніе земли 20 четв. въ полѣ, а въ дву потомужъ, сѣна на селищахъ 15 коп. Пуст., что была дер. Окулинская: пашни перелогу середніе земли и лѣсомъ поросло 5 четв. въ полѣ, а въ дву потомужъ. Селище Ховряново: пашни перелогу и лѣсомъ поросло середніе земли 5 четв. въ полѣ, а въ дву потому же, сѣна на селищѣ 15 коп. Да за Микитою же Романовичемъ по закладной, что заложилъ Олексѣй Исаковъ князь Петровскую вотчину Семеновича Серебреного: пуст., что было село, Шипилево: пашни перелогу середніа земли (и) лѣсомъ поросло середніе земли 50 четв. въ полѣ, а въ дву потому же, сѣна на селищѣ 30 коп., лѣсу роши 15 дес. Пуст., что была дер. Ондрѣево: пашни перелогу середніе земли 37 четв. въ полѣ, а въ дву потому же, сѣна 10 коп. Пуст. Щелпаново: пашни перелогу середніе (и) лѣсомъ поросло 25 четв. въ полѣ, а въ дву потому же, сѣна на селищѣ 10 коп. Пуст. Выково: пашни перелогу середніе земли и лѣсомъ поросло 12 четв. съ осм. въ полѣ, а въ дву потомужъ, сѣна на селищѣ 15 коп. Пуст. Юрино: пашни перелогу середніе земли (и) лѣсомъ поросло 25 четв. въ полѣ, а въ дву потомужъ, сѣна на селищѣ 10 коп. Пуст. Подолець пашни

*) Совеельниковская.

перелогу середніе земли (и) лѣсомъ поросло 12 четв. съ осм. въ полѣ, а въ дву потому же, сѣна на селищѣ 30 коп. Пуст. О г р о ф е н и н о: пашни перелогу середніе земли и лѣсомъ поросло 12 четв. съ осм. въ полѣ, а въ дву потому же, сѣна на селищѣ 20 коп.

И всего за Никитою за Романовичемъ Юрѣва въ вотчинѣ село, да селцо, да 9 дер. живущіе, да 24 пустоши, да селище, а въ нихъ 2 дв. вотчинниковыхъ, да дв. служень, да дв. челядинной, да 35 дв. крестьянскихъ, а людей въ нихъ 36 челов.; пашни паханые середніе земли 151 четв., да перелогу 249 четв. съ осм., да лѣсомъ поросло 454 чети съ осм., и обоего пашни паханые и перелогу и лѣсомъ поросло середніе земли 855 четв. въ полѣ, а въ дву потомужъ, сѣна 1353 коп., лѣсу роци 5 дес. да лѣсу же пашенного 27 дес. Сошного письма въ живущемъ полчетв. и полполчетв. сохи, и не дошло въ сошное писмо пашни 4 четв.; а въ пустѣ сошного письма полсохи и полчетв. и полполчетверти сохи, и перешло за сошнымъ писмомъ пашни перелогу 7 чети безъ полуосмой.

Станъ Объявжій, стр. 273.

Да порозжихъ вотчинныхъ земель: Протасѣвская вотчина Васильевича Юрѣва; пуст., что было с. Воронино на р. на Вязмѣ: пашни лѣсомъ поросло середніе земли 187 чети съ осм. въ полѣ, а въ дву потомужъ; сѣна 200 коп. Пуст. О л е ш и н а: пашни лѣсомъ поросло середніе земли 19 чети безъ полуосм. въ полѣ, а въ дву потомужъ, сѣна 20 коп. Пуст. Б у л а т о в а: пашни лѣсомъ поросло середніе земли 19 чети безъ полуосм. въ полѣ, а въ дву потомужъ, сѣна 10 коп. Пуст. Г р и б а н о в а: пашни лѣсомъ поросло середніе земли 37 чети съ осм. въ полѣ, а въ дву потомужъ, сѣна 10 коп. Пуст. С а в и н с к а я пашни лѣсомъ поросло середніе земли 12 чети съ осм. въ полѣ, а въ дву потомужъ, сѣна 10 коп. Пуст. Т е р е х о в а - С п и р и д о н о в а: пашни лѣсомъ поросло середніе земли 12 чети съ осм. въ полѣ, а въ дву потомужъ, сѣна 10 коп. Пуст. Н е ч а е в с к а я: пашни лѣсомъ поросло середніе земли 12 чети съ осм. въ полѣ, а въ дву потомужъ, сѣна 10 коп. Пуст. К о п о л о в а: пашни лѣсомъ поросло середніе земли 50 чети въ полѣ, а въ дву потомужъ, сѣна 20 коп. Пуст. Я з н о в и щ а: пашни лѣсомъ поросло середніе земли 12 чети въ полѣ, а въ дву потомужъ, сѣна 10 коп. Пуст. П о г о р ѣ - л и щ а: пашни лѣсомъ поросло середніе земли 25 чети въ полѣ, а въ дву потомужъ, сѣна 20 коп. Пуст. Г о р ш к о в а: пашни лѣсомъ поросло середніе земли 12 чети съ осм. въ полѣ, а въ дву потомужъ, сѣна 10 коп. Пуст. Г р и г о р ѣ - е в с к а я: пашни лѣсомъ поросло середніе земли 12 чети

съ осм. въ полѣ, а въ дву потомужъ, сѣна 5 коп. Пуст. Онаньино: пашни лѣсомъ поросло середніе земли 25 четъи въ полѣ, а въ дву потомужъ, сѣна 10 коп. Пуст. Гавриловская: пашни лѣсомъ поросло середніе земли 6 четъи съ полуосм. въ полѣ, а въ дву потомужъ. Пуст. Муравинская: пашни лѣсомъ поросло середніе земли 12 четъи съ осм. въ полѣ, а въ дву потомужъ, сѣна 5 коп. Пуст. Костинская: пашни лѣсомъ поросло середніе земли 12 четъи съ осм. въ полѣ, а въ дву потомужъ, сѣна 5 коп. Пуст. Бакшіево: пашни лѣсомъ поросло середніе земли 12 четъи въ полѣ, а въ дву потомужъ, сѣна 5 коп. Пуст. Горки: пашни лѣсомъ поросло середніе земли 19 четъи безъ полуосм. въ полѣ, а въ дву потомужъ, сѣна 10 коп. И всего Протасьевскіе вотчины Васильевича Юрьева 18 пуст., а въ нихъ пашни лѣсомъ поросло середніе земли 492 четъи въ полѣ, а въ дву потомужъ, сѣна 360 коп.

За бояриномъ за Никитою Романовичемъ Юрьева: с. Степаново, а среди села 2 пруда съ рыбою, а на прудѣ же мельница нѣмецкая, а въ селѣ церк. Благовѣщенія Пречистые Богородицы, камена, да 2 предѣла — Николы чудотворца да Егеоргія Стратотерпца: пашни середніе земли 100 четъи, да перелогу 350 четъи, да перелогу же и лѣсомъ поросло 112 четъи въ полѣ, а въ дву потомуже, сѣна у села по рчк. по Песоченкѣ отъ большихъ тычекъ да до Никольскіе земли Дерехачова, да по другой рчк. по Чертовкѣ отъ Семеновскія межи и по Поддубской рубежъ 450 коп., лѣсу рощи долгой и корю 6 дес., да новые рощи 20 дес., лѣсу же кустарю Жюкова $\frac{1}{2}$ дес.; да у села же и у деревень на отхожемъ лугу отъ Марчюковъ къ Хонскимъ лугамъ по берегу Москвы р. 20 коп. Дер. Надеино, на Лысковскомъ врагѣ: пашни середніе земли 6 четъи, да перелогу 16 четъи, да перелогу же кустаремъ поросло 10 четъи въ полѣ, а въ дву потомуже, сѣна по р. по Песоченкѣ и по Лысцовскомъ врагу и по врагамъ 10 коп., лѣсу Надеинные рощи 2 дес. За Никитою же Романовичемъ с. Лысцово Цепѣво вверхъ р. Песочинки, а преже того было въ вотчинѣ за Павломъ да за Борисомъ за Козловыми - Милославскими, а въ селѣ церк. Рождество Христово, на каменное дѣло: пашни середніе земли 75 четъи, да перелогу 109 четъи, да перелогу же кустаремъ поросло 25 четъи, сѣна по рчк. по Песоченкѣ и по околицѣ и межъ пашень и по заполью 150 к., да сѣножатилъ кустаремъ поросло 25 к., лѣсу рощи Лысцовскія 5 дес. да непашеннаго лѣсу 4 дес. Пуст., что было дер. Шишкинская, а Васильево тожъ на суходолѣ: пашни и

Коломенскаго уѣзда.
Станъ Большой Ми-
кулинъ.

перелогу середніе земли 25 четъи, да перелогу же кустаремъ поросло 15 четъи въ полѣ, а въ дву потомуже, сѣна межъ поль и по заполью 15 коп. За Никитою же Романовичемъ старая ихъ вотчина: дер. Другуново, вверхъ рчк. Песоченки, пашни середніе земли 98 четъи, да перелогу 20 четъи, да перелогу же кустаремъ поросло 12 четъи въ полѣ, а въ дву потомужъ, сѣна по Песоченскому верхку и по рчк. по Песоченкѣ 100 коп., да сѣножати же кустаремъ поросло 25 коп., лѣсу Окиншины роци 6 дес. Дер. Исупово на врагѣ, а у нея прудецъ: пашни середніе земли 50 четъи, да перелогу 5 четъи въ полѣ, а въ дву потому же, сѣна по врагамъ и по дубравѣ 70 коп., лѣсу роци 6 дес., лѣсу же кустарю непашеннаго въ длину верста, а поперегъ полверсты. Пуст., что была дер. Гридинская, на верхъ рчк. Песоченки: пашни середніе земли перелогу 25 четъи, да перелогу же кустаремъ поросло 5 четъи въ полѣ, а въ дву потому же сѣна по Песоченскому верховью и межъ пашенъ и по заполью 30 коп., лѣсу роци молодые 5 дес., да непашеннаго болота пол.—6 дес. Дер. Левонтьево, на рчк. на Чертовкѣ вверхъ и межъ пашенъ и по врагамъ 30 коп., лѣсу Маковы роци 3 дес., да непашеннаго лѣсу 4 дес. И всего за бояриномъ за Никитою за Романовичемъ въ живущемъ 2 села да 4 дер. да 2 пуст., а въ селѣ 2 церкви: пашни паханніе середніе земли 335 четъи, да перелогу 565 четъи, да перелогужъ кустаремъ поросло 189 четъи, и обоего пашни и перелогу и кустаремъ поросло 1089 четъи въ полѣ, а въ дву потомужъ, сѣна 935 коп., лѣсу 53 дес., да непашеннаго лѣсу кустарю 20 дес. съ полудес.

Стр. 392.

Въ большомъ же стану села и деревни и пустоши и селище порожжихъ пустыхъ вотчинъ:

Въ вотчинѣ было за Семеномъ Васильевымъ сыномъ Яковлева: пустошь, что была дер. Яковлевская, на суходолѣ: пашни перелогу середніе земли 125 четъи, доброю землею 100 четъи въ полѣ, а въ дву потомуже, сѣна по врагамъ 50 коп. Пуст., что была дер. Селинская, вверхъ верхка Семеновскаго: пашни перелогу середніе земли 50 четъи, доброю землею 40 четъи въ полѣ, а въ дву потомуже, сѣна по врагамъ 20 коп.

Станъ Похрянскій.
Стр. 482.

За кн. Одрѣемъ Дмитриевымъ сыномъ Хилкова, а преже того было въ вотчинѣ за Семеномъ Яковлева: дер. Даниловская, на рчк. Сѣтовкѣ да усть Шувойки, а въ ней пашни середніе земли 100 четъи, да перелогу 6 четъи, да перелогу же кустаремъ поросло 10 четъи въ полѣ, а въ дву потомуже, сѣна по рчк. по Громадовкѣ и по врагамъ 70 коп., лѣсу кустарю 3 дес. За кн. же Одрѣемъ за

Хилковымъ въ помѣстьѣ Семеновскіе вотчины Яковлева въ слц. Карповѣ, на рчк. на Похрянкѣ, пашни середніе земли 95 четъи, да перелогу 25 четъи, да кустаремъ поросло 45 четъи въ полѣ, а въ дву потому же, сѣна по рчк. по Похрянкѣ по одной сторонѣ и по врагамъ 200 коп. И всего за кн. Ондрѣемъ Хилкова въ живущемъ въ сельцѣ да дер., а въ нихъ пашни середніе земли 195 четъи, доброю землею 156 четъи, да перелогу 31 четъи, да кустаремъ поросло 55 четъи, доброю землею и кустаремъ поросло 69 четъи, и обоего пашни и перелогу и кустаремъ поросло доброю землею съ наддачею 225 четъи въ полѣ, а въ дву потому же, сѣна 270 коп., лѣсу кустарю 3 дес. А сошного писма въ живущемъ полчетъи [и] полполчетъи сохи, да четвертныи пашни 6 четъи, а въ пустѣ полполтрети сохи.

Въ Похрянскомъ же стану отчины и купли бояръ и дѣтей боярскихъ:

За кн. Петромъ Ивановичемъ Татевымъ, а прежь того было въ вотчинѣ за Семеномъ за Васильевичемъ Яковлева, а дано ему противъ старыи его Переславскіе вотчины: половина с. Карпова, на рчк. на Похрянкѣ, а въ немъ пашни сер. земли 80 четъи, да перелогу кустаремъ поросло 5 четъи въ полѣ, а въ дву потому же, сѣна по рчк. по Похрянкѣ, верховье къ большой роци и по врагомъ и межъ пашень и по заполью 97 коп., лѣсу роци, что за дворомъ, высѣчено дес., да вопче со кн. Ондрѣемъ Хилковымъ роци 14 дес.

За Иваномъ Дятловымъ сыномъ Мошкова купля у Романа Юрьевича: слц. Ѳеодоровское: пашни худыи земли 65 четъи съ осм., да перелогу лѣсомъ 30 четъи, и обоего пашни и перелогу и лѣсомъ поросло 95 четъи съ полуосм. въ полѣ, а въ дву потому же, сѣна и лѣсу нѣтъ. Тоежь купли за Герасимомъ Дятловымъ сыномъ Мошкова: слц. Митяево: пашни худыи земли 22 четъи, да перелогу 18 четъи, и обоего пашни и перелогу 40 четъи въ полѣ, а въ дву потому же, сѣна 50 коп.

Да тѣхъ же государевыхъ Сайгатовскихъ луговъ 51 дес., косятъ ее на Никиту Романовича, сѣна ставитца 1020 коп., по 20 коп. на дес., а сказалъ Никитинъ прикащыкъ дають съ того сѣна государю въ казну оброкъ, а грамоты оброчныи передъ писцы не положишь.

Ст. Тѣшиловъ, а въ немъ села и дер. и починки и пуст. и селища и займища за бояры и за дворяны и за дѣтми боярскими въ помѣсьяхъ:

Стр. 491.

Волость Мещерская.
Стр. 547.

Отдѣлъ II.
Городъ Кашира.
Стр. 1307.

Каширскій уѣздъ.
Ст. Тѣшиловъ.
Стр. 1488.

За бояриномъ за Никитою Романовичемъ Юрьева въ помѣсьѣ с. Рождественное, на рчк. на Скнигѣ, а въ немъ црк. Рождество Христово, древена, клѣтцки, стоитъ на помѣщиковѣхъ земли, во дв. попъ, во дв. дѣлочкѣ церковный, во дв. проскурница, во дв. пономарь, да 14 келей, а въ нихъ живутъ нищіе, питаютца милостынею о церкви Божіи. Въ селѣ жъ дв. помѣщиковъ, да дв. челяденной, да людскихъ (sic); пашни середніе земли 172 чети въ полѣ, а въ дву потомужъ, лугу отъ рубежа дворцоваго села Яковскаго по обѣ стороны рчк. Скниги до рчк. до Селиненки 15 дес., сѣна ставитца 180 коп., по 12 коп., на дес., лѣсу роци непашенные у присады полтретѣи дес., да по врагомъ кустарю 2 дес. Дер. Чегодаевская, на рчк. на Жаковинѣ; пашни середніе земли 100 чети, да перелугу 134 чети въ полѣ, а въ дву потомужъ, сѣна по рчк. по Жаковкѣ отъ дер. отъ Чегодаевки до Большіе до Онтоньевскіе дороги по обѣ стор. 150 коп., да на Харитоновской полянѣ и по врагу 150 коп., лѣсу роци пашенные 6 дес. во всѣ 3 поля, да непашеннаго межъ полъ и по отвершкамъ 3 дес. Дер. Новоселки, на рчк. на Жаковинкѣ; пашни середніе земли 75 чети, да перелугу 49 чети въ полѣ, а въ дву потомужъ, сѣна по рчк. по Жаковинкѣ и межъ полъ по врагамъ 70 коп., лѣсу пашеннаго 3 дес. во всѣ 3 поля, да непашеннаго 2 дес. Дер. Игнатовская, на рчк. на Воложенкѣ; пашни середніе земли 24 чети, да перелугу 50 чети въ полѣ, а въ дву потомужъ, сѣна межъ полъ 30 коп., лѣсу пашеннаго 3 дес. во всѣ три поля, да непашеннаго 2 дес. Дер. Большая слобода, на Волоскомъ отвершку; пашни середніе земли 50 чети, да перелугу 122 чети въ полѣ, а въ дву потомужъ, сѣна на Егинскомъ лугу 100 коп., да межъ полъ 40 коп., лѣсу пашеннаго 4 дес., да непашеннаго 3 дес. Дер. Дюкино, на Колоденскомъ отвершку; пашни середніе земли 50 чети, да перелугу 52 чети въ полѣ, а въ дву потомужъ, сѣна по рчк. по Колоднѣ и по Колоденскимъ отвершкамъ 60 коп., лѣсу роци у присады 2 дес. Пуст. что была дер. Башевская, на Скнижномъ отвершку, а въ ней мѣсто дворов. крестьянское пусто; пашни перелугу середніе земли 50 чети въ полѣ, а въ дву потомужъ, сѣна по Скнижному отвершку 30 коп., лѣсу кустарю по отвершкомъ 2 дес. Дер. Крюковская, на Любинскомъ отвершку; пашни середніе земли 60 чети, да перелугу 24 чети безъ полуосм. въ полѣ, а въ дву потомужъ, сѣна и лѣсу нѣтъ. И всего за Никитою Романовичемъ село, да 8 дер., да пуст., а въ нихъ дв. помѣщиковъ, да дв. челядинной, да 2 дв. людскихъ, да 67 дв. крестьянскихъ, да 14 дв. бобыльскихъ, а людей въ нихъ тожъ, да дв. пуст.,

да 4 мѣста дворов. кр-ихъ пусты; пашни середніе земли 531 четъ, да перелогу 481 четъ безъ полуосм., и учинена середняя земля пашня и перелогъ за добрую землю съ наддачею пашни 425 четъ, да перелогу 348 чети съ осм., и обоего пашни и перелогу доброю землею 809 четъ съ осм., а наддано на пашню и на перелогъ тое жъ земли 202 чети съ полуосм., сѣна 810 коп., лѣсу пашеннаго 16 дес., да непашеннаго 18 дес. съ полудес. А сошнаго писма въ живущемъ полсохи и полполполчети сохи, а въ пустѣ четъ. и полчети и полполполтрети сохи.

Въ Тѣшиловѣ жъ ст. порозжіе земли...

Стр. 1529 и 1530.

Селище пусто, что было с. Покровское, на рчк. на Городнѣ, что было въ помѣсьѣ за Олексѣемъ да за Иваномъ за Гавриловыми дѣтми Васильчикова... и изъ того жъ помѣсья въ пуст. Попрятовской дано на оброкъ до помѣсные отдачи Никитинымъ Романовича крестьяномъ Курбату Булгакову да Локтю Григорьеву сыну Жеравлеву пашни и перелогу 30 дес., а оброку имъ давати у году на годъ по 1½ рубля и 10 ден., дати имъ тотъ оброкъ въ государеву казну дьякамъ въ Помѣсной Приказъ.

Въ Каширскомъ же у. въ Туровѣ ст. монастырь Троецкой, возлѣ р. на Бѣдыхъ пескахъ...

Станъ Туровъ.
Стр. 1517.

...лугу монастырскаго у р. у Оки, подъ монастыремъ, 60 дес., сѣна ставитца 1200 коп., по 20 коп. на дес.; да Троицкихъ же луговъ у Оки, выше Никитиныхъ луговъ Романовича, вверхъ по Окѣ 27 дес., сѣна 500 коп., на 20 дес., по 20 коп., а на 7 дес. по 15 коп. на дес...

42 посадскихъ двора въ тѣ-же 1615—1617 г.г. перешли во владѣніе сосѣднихъ помѣщиковъ—дѣтей боярскихъ.

...Дѣти боярскіе жили сами на пріобрѣтенныхъ ими дворахъ; болѣе же знатныя лица, включая двухъ помянутыхъ вдовъ—бояринь, держали въ нихъ, повидимому, только дворниковъ изъ своихъ крестьянъ. Таковы были:... бояринъ Иванъ Никитичъ Романовъ.

Калужскія книги 1617 г., письма и дозору Ивана Козьмича Бѣгичева и подьячаго Ивана Пчелина. (Изв. Калужской Уч. Арх. К. № 1, 1891 г.).

Стр. 18.

Стр. 19.

Когда царь Иванъ Васильевичъ Грозный въ 1551 г. пожелалъ усилить военныя средства Россіи съ тѣмъ, что бы во всякое время имѣть готовое войско, то онъ роздалъ 1078 лицамъ 151200 четв. въ мѣстахъ, лежавшихъ въ 60—70 верст. отъ Москвы. Розданныя на первый разъ помѣстья были весьма незначительны, т. к. на каждаго изъ получившихъ ихъ приходилось отъ 100—150 и наконецъ самое большее до 200 четвертей земли.

Карновичъ. Замѣчательныя богатства частныхъ лицъ въ Россіи. С.П.Б. 1874.

Стр. 29—30.

(Встарину у насъ пространство пашенн. земель опредѣлялось не десятинами, а хлѣбными мѣрами по количеству производимаго на нихъ посѣва четвертями и четвериками. Каждая обыкновенная четверть заключала въ себѣ 1^{1/2}, а въ дикихъ поляхъ по 2 десятины.

Стр. 31—32.

Вообще цари Михаилъ Ѳедоровичъ и Алексѣй Михайловичъ такъ устроили свои частныя дѣла, что принадлежавшія послѣднему изъ нихъ вотчины заключали въ себѣ до 50000 дворовъ, кромѣ бобылей, и приносили ежегодно до 200000 рубл. дохода, и сверхъ того, имѣлъ въ совокупности 10.743 десятинъ обработанной земли.

Стр. 32.

Петръ I отдѣлилъ однако богатства, пріобрѣтенныя въ личную собственность его отцомъ и дѣдомъ, какъ государями, отъ наследственнаго своего состоянія, и какъ представитель боярскаго рода Романовыхъ считалъ себя помѣщикомъ только 800 душъ въ Новгородской губ.

Къ исторіи города Орла
1646 г. (Труды Орловской Уч.
Арх. Коммиссіи 1891 г. вып.1).
Стр. 36.

На Орлѣ въ острогѣ дворы пріѣзжіе калужанъ торговыхъ людей боярина Никиты Ивановича Романова, а тѣ дворы у нихъ для хлѣбные покупки и иныхъ товаровъ, что въ нихъ пріѣзжаютъ на время.

(Подлинная Переписная Болховъ, Орель и Ливны съ городами. Книга 14-я 1646 г. На стр. 401 и далѣе.

1893 г. вып. 3—5.
Стр. 76.

На основаніи Приправочной и Переписныхъ книгъ 17 вѣка въ числѣ первыхъ помѣщиковъ Ливенскаго уѣзда упоминается фамилія Юрьевъ.

Лаппо. Тверской уѣздъ въ
XVI в. („Чтенія“ 1894 г.
кн. 4.).
Стр. 83.

Не слѣдуетъ представлять себѣ помѣщиковъ, владѣющими непременно цѣлыми помѣстьями.

Большая часть помѣстій дѣлилась на жеребьи, которые давались помѣщикамъ. Отъ этого происходило нерѣдко, что село, центръ имѣнія, бывало подѣлено между нѣсколькими владѣльцами. Иногда случалось и такъ, что часть сельца, или деревни составляла вотчину, а часть была въ помѣстьѣ—явленіе понятное, если вспомнимъ о пожалованіяхъ вотчинъ въ помѣстья, съ одной стороны, и о пожалованіи помѣстныхъ земель въ вотчину, а также о покупкѣ помѣстій въ вотчину, съ другой.

Стр. 84.

Потребности государства и бѣдность казны, особенно обнаружившіяся при первыхъ царяхъ изъ дома Романовыхъ, побуждали правительство давать порозжимъ помѣстнымъ землямъ и иное назначеніе. Онѣ продавались частнымъ лицамъ въ вотчины, или давались на оброки оброчникамъ. Продава-

лись порожжія земли въ вотчину еще при царѣ Иванѣ Васильевичѣ, которымъ въ 1573 году былъ утвержденъ даже особый продажный списокъ съ обозначеніемъ: „а продавати земли за рубль по три чети въ полѣ, а въ дву потомужъ“. Покупались въ вотчину не только порожжія земли, — владѣлецъ помѣстья могъ купить въ вотчину свое помѣстье.

Милютинъ въ своемъ сочиненіи „о недвижимыхъ имуществвахъ духовенства въ Россіи“ перечисляетъ слѣдующіе способы пріобрѣтенія духовенствомъ земельныхъ имуществъ: пожалованіе отъ правительства, дареніе отъ частныхъ лицъ, наслѣдованіе по завѣщанію, наслѣдованіе по закону, купля, мѣна, пріобрѣтенія по закладнымъ, овладѣніе и давность. Такимъ образомъ, духовенству были открыты не только всѣ способы пріобрѣтенія свѣтскихъ лицъ, а даже этихъ способовъ у него было больше, т. к. наслѣдованіе по закону, наприм., принадлежало только духовенству.

Стр. 86.

Государь Царь и Великій Князь Михаилъ Осодоровичъ всеа Русіи по прошенію матери своей, Государыни великія старицы иноки Марѣы Ивановны, пожаловалъ для своего царскаго многолѣтняго здравія и по своихъ царскихъ родителейъ въ домѣ всемилостиваго Спаса въ наслѣдіе будущихъ благъ, родовую матери своей Государыни великія старицы иноки Марѣы Ивановны вотчину въ Углицкомъ уѣздѣ, въ городскомъ стану село Климянтино на Суходолѣ, да къ сему припущено въ пашню: деревня Богданово, деревня Климовъ Починокъ тогожъ села: деревни, пустоши, деревень четырнадцать съ пустошьюми. И на ту вотчину дана Государева жалованная грамота въ 123 (1615) году юня въ 12 день.

Леонидъ, Арх. Вкладная книга Московскаго Новоспасаго монастыря. (Памятники Древней Письменности. 1883 г.).
Стр. 19.

Государыня великая старица инока Марѣа Іоановна пожаловала въ домъ ко Всемилоствому Спасу въ Костромскомъ уѣздѣ, въ Шачебольскомъ стану, на рѣкѣ на Шачѣ, старинную свою вотчину дѣда своего Василія Михайловича Шестова и отца своего Іоанна Васильевича, село Домнино съ деревнями (въ примѣчаніи перечисленіе ихъ). И на ту свою вотчину пожаловала Государыня данную за рукою отца своего духовнаго, чернаго священника Іоны 1631 Января въ 6 день.

Стр. 21.

7146 (1638) года, въ домъ ко Всемилоствому Спасу дали вкладомъ Боярѣ Іоаннъ Никитичъ Романовъ, да Князь Юрій Андрѣевичъ Ситцкой, по приказу и по духовной Боярина Князь Андрея Васильевича Ситцаго вотчину въ Ярославскомъ уѣздѣ въ верховскомъ стану село Семеновское, да

Стр. 29.

погость Бакловской съ деревнями и со крестьяны, и со всякимъ угодемъ по Бояринѣ Князь Андреѣ Васильевичѣ Ситцкомъ и данная на ту вотчину дана.

7149 (1640) ноября 9, Бояринъ Іоаннъ Никитичъ Романовъ, по сестрѣ своей по Бояринѣ Иринѣ Никитичнѣ далъ вкладу къ вотчинѣ съ селу Елто суну в у тысячу руб.

Леонидъ, Арх. Историческое описаніе ставропигіальнаго Воскресенскаго Новаго Іерусалима именуемаго монастыря. („Чтенія“ 1875 г. кн. 2).

Стр. 480.

Стр. 493.

Въ Горетовскомъ станѣ на рѣкѣ Истрѣ пустошь что было сельцо Замошниково боярина Никиты Романова.

Горѣтовскій станъ простирался, съ одной стороны, по рѣкѣ Истрѣ, ея притокамъ Песочнѣ, Доренкѣ, Вейнѣ, Холололенкѣ, Каменкѣ, а съ другой по притокамъ Москвы рѣки: Горетовкѣ, Нахабинѣ, Химкѣ, Банѣ и Выходнѣ... Изъ этихъ поселовъ (съ прибавленіемъ нѣсколькихъ новыхъ, образовавшихся изъ пустошей) въ половинѣ XVI ст., до 1667 г. перешли во владѣніе Воскресенскаго Новоіерусалимскаго монастыря слѣдующіе поселы, съ показаніемъ, за кѣмъ изъ владѣльцевъ числились они до того времени по переписнымъ книгамъ начала XVII ст.

Деревня Андреевская съ деревнями за Бояриномъ Никитою Ивановичемъ Романовымъ, а въ ней крестьянскихъ дворовъ 4-ре.

Стр. 527.

Владѣнія Воскресенскаго монастыря въ Московскомъ уѣздѣ по переписн. кн. 1678 г.

Въ Горетовѣ стану: Монастырская вотчина дер. Андреевская, а Марково тожъ на р. на Истрѣ, а та дер. Государева жалованья, а прежь того была Боярина Никиты Ивановича Романова, дано въ 167 (1656) году. Крестьянскихъ и бобыльскихъ дворовъ 13, людей въ нихъ 41 человекъ да въ бѣгахъ 4 человекъ крестьянъ съ дѣтьми.

Макаровъ. Забѣтки о Рязанскихъ земляхъ. Рязань 1825 г. („Чтенія“ 1846 г. № 1, смѣсь).

Стр. 3.

Погость Егорскій переименованъ въ Высокую Егорьевскую слободу; изъ этой слободы, въ прошломъ столѣтіи, преобразованъ городъ Егорьевскъ. Древнѣйшій Егорской погость принадлежалъ землямъ Новгородскимъ въ вятской Пятинѣ и былъ достояніемъ Чуди.

Стр. 17.

Съ 1613 года земля Михайловская была степная дача Болръ Романовыхъ—вотчина царя Михаила.

Стр. 18

Село Θεодоровское—степная собственность Филарета Никитича Романова; при этомъ селѣ находился Патріаршій птичій дворъ съ прудомъ, на которомъ еще недавно плавали Китайскіе гуси, выписанные и разведенные повелѣніемъ Патріарха.

Перечисляется изъ какихъ становъ и волостей состоялъ по писцовымъ книгамъ Владимірскій у.

Матеріалы для исторіи Владимірской епархіи. 1894 г.
Стр. 10 и 11.

Церковь великаго чудотворца Николы въ Ставровѣ въ вотчинѣ государыни царицы Парасковьи Михайловны.

Стр. 83.

140 г. церковь Николы чудотв. въ селѣ въ Ставровѣ въ вотчинѣ Вознесенскаго монастыря, что было государыни царицы Парасковьи Михайловны.

172 г. мая въ (?) день Вознесенскаго дѣвicha монастыря игуменя Венедикта Пушкина съ сестрами въ Поданпомъ въ Патр. Казен. Приказъ прошеніи писала: „въ монастырской нашей вотчинѣ Владимірскаго у. въ селѣ Ставровѣ ц. Успенія Пр. Богородицы, да придѣлъ Ильи Пророка.

Церк. Успеніе Пречистые Богородицы въ вотчинѣ Орины Никитичны въ селѣ Елтесуновѣ.

Стр. 103.

185 г. въ вотчинѣ Спаса Новаго монастыря 1710... въ селѣ Алтесуновѣ.

1746 г. церк. Успенія Пресвятыя Богородицы въ селѣ Елтесуновѣ.

Церк. Успеніе Пречистые Богородицы въ вотчинѣ боярина Ивана Никитича Романова въ селѣ въ Кишлеевѣ.

Стр. 104.

185 г. впрѣдъ писать въ вотчинѣ Спаса Новаго монастыря.

1746 г. церк. Успенія Пресвятой Богородицы въ селѣ Кишлеевѣ.

Ц. Рождество Господа Бога нашего Иисуса Христа въ селѣ въ Заколпѣ въ вотчинѣ Боярина Ивана Никитича Романова.

Стр. 134.

184 г. впрѣдъ писать въ вотчинѣ Спаса Новаго монастыря.

1746 г. церк. Рождества Богородицы въ селѣ Заколпѣ.

Съ церковныя земли Никольскія, что въ Колпскомъ стану, да тое жъ церкви съ починка Поповскаго, боярина Ивана Никитича Романова, на крестьянинѣ на Ивашкѣ Игнатевѣ оброку.

Вып. 3-й. Влад. десятина пустовыхъ церковныхъ оброчныхъ земель 1638—1746 гг. Отд. второй, стр. 19.

Съ церковныя земли Святаго муч. Георгія, да съ починка боярина Ивана Никитича Романова на крестьянинѣ... оброку.

1734 г. построена церковь велик. Георгія въ селѣ Георгіевскомъ.

Вып. 4-й. Юрьевская десятина жилых данныхъ церквей и пустов. церковн. оброчныхъ земель. Влад. 1896 г.

Отдѣлъ 3-й Юрьева-Польскаго Городскія и посадскія церкви.

Стр. 67.

Стр. 77.

...Да противъ Архангельской же слободки по другую сторону слободка, а въ ней 6 дв. да за осыпью жъ мѣсто, а въ немъ живетъ боярина Ивана Никитича Романова крестьянинъ.

153—155 г. за бояриномъ за Микитою Ивановичемъ Романовымъ старинная вотчина село Лычово, на рѣчкѣ на Ирмосѣ, а въ селѣ церк. Николы Чудотворца древяна клѣцки... пашни пахавья церковныя добрыя земли 12 четвертей въ полѣ, а въ дву по тому жъ, сѣна 30 копенъ, да въ селѣ жъ дв. боярскій, дв. конюшей, дв. прикащиковъ, дв. земскаго дьяка, 8 дв. сокольничьихъ, 2 дв. ястребничьихъ, 6 дв. стадныхъ конюховъ, дв. плотниковъ, дв. мельниковъ, 54 дв. крестьянскихъ, въ нихъ 113 чел., 27 дв. бобыльскихъ, въ нихъ 45 чел., 2 дв. пустыхъ, а писано за нимъ та вотчина по перечневу списку съ книгъ, письма и дозору Ѳедора Арцыбашева, да подъячаго Кирилла Нѣмцова 128 и 129 г.

Стр. 26.

Церковь Николы чудотворца въ селѣ Лычовѣ въ вотчинѣ бояр. Ивана Никитича Романова.

156 г. въ вотчинѣ Никиты Ивановича Романова.

174 г. отмѣчено: что было въ вотчинѣ...

Стр. 28.

Церк. чудо Архистратига Михаила, въ вотчинѣ боярина Ивана Никитича Романова, въ селѣ Смердовѣ..

156 г. въ вотчинѣ Никиты Ивановича Романова.

Церковь Покрова Пречистые Богородицы въ селѣ въ Клинахъ, въ вотчинѣ боярина Ивана Никитича Романова.

156 г. въ вотчинѣ Никиты Ивановича Романова.

Стр. 124.

153—155 г. за бояриномъ за Никитою Ивановичемъ Романовымъ старинные вотчины село Смердово, а въ немъ церковь арх. Михаила древяна клѣцки, а на церковной землѣ во дворѣ попъ Иванъ Аѳонасьевъ, во дворѣ пономарь Минка Абросимовъ, въ кельѣ просвирница Марьяца, пашни пахавья церковныя добрыя земли 12 чети въ полѣ, а въ дву по тому жъ, сѣна 5 копенъ, да въ селѣ гдѣ дворъ боярскій, дворъ конюшей, дворъ прикащиковъ, дворъ земскаго дьяка, да крестьянскихъ и бобыльскихъ 79 дворовъ...

186 и 187 г. боярина Никиты Ивановича Романова село Смердово, дер. Зерково, село Клино, дер. Мещерка, починки, что была пустошь Улитино, починокъ,

что была пустошь Кононово, крестьянскихъ и бобыльскихъ 166 дворовъ, село Лычево крестьянскихъ и бобыльскихъ 83 двора, людскихъ 16 дворовъ, а тѣ села и деревни отписаны на великаго государя, и тѣхъ крестьянъ и бобылей по указу великаго государя и по грамотамъ изъ помѣстнаго приказа переписывать не велено.

153—155 г. за бояриномъ за Никитою Ивановичемъ Романовымъ старинные вотчины село Клины на прудѣ и на рѣчкѣ на Сѣгѣ, а въ селѣ церковь Покрова Пресв. Богородицы, да придѣлъ Ильи прор. древяна вверхъ, а на церковн. землѣ дв. Микиты попа, умре, а въ немъ сынъ его Гришка, во дв. дьячокъ Якушка Микитинъ, во дв. пономарь Богдашко Микитинъ, въ кельѣ просвирница Соломонидка, пашни церковныя паханныя добрыя земли 12 чети въ полѣ, а въ дву по томужъ, сѣна 10 копень, да въ селѣ жъ дв. прикащиковъ, да крестьянскихъ и бобыльскихъ 38 дв.

Стр. 125.

А писана за бояриномъ Никитою Ивановичемъ Романовымъ та вотчина по перечневому списку съ книгъ письма и дозору Федора Арцыбашева 128 и 129 г.

146 г. съ таможенныя пошлины десятыя недѣли въ Юрьевѣ-Польскомъ боярина Ивана Никитича Романова на Богдашкѣ Окуловѣ откупу...

Отд. 2-й. Юрьевскіе десятины Польскаго пустошня церковныя оброчныя земли.
Стр. 47.

146 г. съ пустоши большого села Петровскаго боярина Ивана Никитича Романова на попѣ оброку...

Стр. 50.

Климко Костентиновъ сынъ Шмакъ торгуетъ въ Козловѣ всякими товары въ купленной лавкѣ прѣзжая, а въ распросѣ онъ Климко сказалъ: бывалъ де онъ въ Пронскѣ въ стрѣльцахъ и здавъ де стрѣлецкую службу живетъ нынѣ во дворникахъ боярина Никиты Ивановича Романова въ Пронскѣ на посадѣ лѣтъ съ пятнадцать.

Матеріалы для исторіи города Козлова. (Изв. Тамб. У. А. К. вып. XXXIII, 1892 г.).
Стр. 63.

(Статейная запись 158 г.).

Унеская осада (она же Унженская).

Церковь Никола Чюдотворца верховские волости ввотчине боярина Ивана Никитича Романова...

Съ 188 г. въ Унженской (Галицк. у.).

Матеріалы для исторіи Ностромской епархіи. Галицкая десятина съ пригороды. Отд. перв. Костр. 1895 г.
Стр. 216.

Церк. Святаго муч. Георгія вмѣрской волости ввотчинѣ боярина Ивана Никитича Романова... (Придѣлъ Макарія Желтовскаго).

Стр. 217.

Съ 188 г. въ Унженской. На погостѣ Мексѣ.

Стр. 218.

Церк. Преображеніе Спасово верховскіе волости 138 г. сент. 28 по книгамъ Галицкія десятины Унженскія осады Верховскія волости, что въ вотчинѣ боярина Ивана Никитича Романова.

(Придѣль Параскевы, архистр. Михаила).

1722 генв. 27. запечатанъ указъ о строеніи церкви по челобитью Верховскія вол., погосту спасскаго ...построить вновь церковь во имя всѣхъ святыхъ и придѣль Параскевы.

Церк. Аноерія святаго верховские волости.

139 г. ноября 15 по книгамъ церкви Оноерія св. въ верхолинской волости въ вотчинѣ боярина Ивана Никитича Романова.

...(Церк. Благовѣщ. Пресв. Богородицы, да въ придѣлѣ Аноор. Велик.). (Придѣль Параскевы).

Церк. пречистые богородицы верховские волости вухтубуже... 138 г. сент. 27. Галицкія десятины Верховскія волости съ церкви Пречистыя Богородицы, что въ вотчинѣ боярина Ивана Никитича Романова.

Съ 188 г. въ Унженской, — церк. Рождества Пресвятые Богородицы въ Ухтубужѣ.

Стр. 246.

Церковь происхождение честнаго креста межские волости въ вотчинѣ Боярина Ивана Никитича Романова.

Съ 188 г. въ Унженской, церк. Нерукотвореннаго образа Спасова въ Нейской волости.

Стр. 272.

Прибыла вновь въ нынѣшнемъ въ 156 году.

Церк. Воскресенія Христова въ вотчинѣ боярина Никиты Ивановича Романова.

184 г... въ Ухтобожѣ, что было въ вотчинѣ боярина Никиты Ивановича Романова.

Съ 188 г. въ Унженской, — церковь Воскресеніе Христова въ Писцовскихъ починкахъ, въ Верховской волости 1720 г. марта въ день церкви Воскресенія Христова прихожанинъ мірской челобитчикъ Микита Тимофеевъ въ Патр. каз. приказъ писалъ: въ прошломъ 1719 г. въ Галицкомъ уѣздѣ въ Березниковскомъ стану воровскіе люди нашу приходскую церковь во имя Воскресенія Христова и съ предѣломъ Успенія Пресвятыя Богородицы сожгли...

1720 г. апр. 1 запечатанъ указъ о строеніи церкви по челобитью Березниковскаго стана вотчины Ивана Иванова сына Бутурлина церкви Воскресенія Христова.

1723 г. марта 31 Кологривской осады Березниковских починковъ церкви Воскресенія Христова, церковн. старосты князя Мих. Ив. Вадбольскаго крестьянинъ деревни Борисова Илья Павловъ и всѣ приходскіе люди въ Синод. Каз. Приказъ писали:

159 г. церк. Зосимы и Савватія Соловецкихъ чудотворцевъ да въ придѣлѣ святыхъ мученикъ Флора и Лавра Унежскіе осады въ Верховьѣ въ вотчинѣ боярина Никиты Ивановича Романова. Съ 188 г. въ Унженск. десятинѣ.

Стр. 277.

164 г. церк. Воскресенія Христова да святыхъ мученицы Пятницы въ Унженской осадѣ въ Верховской волости въ вотчинѣ боярина Никиты Ивановича Романова въ селѣ Степуринѣ.

Стр. 297.

Съ 188 г. въ Унженской.

208 г. Окт. 18 выданы антиминсы въ новопостроенную церковь св. Іліи, да въ придѣлѣ свящ. муч. Тихона чудотворца въ Галицкій уѣздъ въ верховскую волость, что въ Халбужѣ.

Прилож. стр. 114.

1726 г. іюня 25 Галицкомъ у. Унженской осадѣ Верховской волости Воскресенской, что въ Халбужѣ, Степурино тожъ попъ Тимошей Семеновъ въ синодальный казенный приказъ писалъ: „сего 726 г. апр. 12 дня церковь Воскресенія Господня, что въ Халбужѣ, отъ алтарнаго горна сгорѣла, а во время того пожара на томъ же монастырѣ церковь Іліи пророка, да придѣлѣ Тихона Амузитскаго кровля загорѣлася и т. д.

Церковь Никола чудотворца въ вотчинѣ боярина Ивановы жены Ивановича Годунова Ирины Никитишны въ селѣ Сунгуровѣ.

Плесская десятина жилыхъ давныхъ церквей и пустовыхъ церковн. земель 1628—1710 и 1722—1746 г. М. 1902 г.

Стр. 17.

162 г. впредь писать въ вотчинѣ боярина Глѣба Ивановича Морозова 1746 г. въ вотчинѣ боярина кн. Андрея Ивановича Голицына.

Церковь св. пророка Іліи въ вотчинѣ Ирины Никитишны въ селѣ Оздеморовѣ.

Стр. 18.

188 г. по переписн. книгамъ игумена Павла впредь сю церк. писать въ Здемировѣ; 202 г. у той церкви дв. пп., дв. дч., въ приходѣ крестьянъ 114 дв., бобыл. 29 дв., пашни церк. 12 чети въ полѣ, а въ дву потомужь, сѣна 33 копны.

1746 г.—въ Дуплеховѣ стану въ вотчинѣ кн. Андрея Ив. Голицына.

1715 г. іюля 8 запечатанъ указъ ему челобитью кн. Ивана князь Андреева Голицына велѣно въ вотчинѣ его въ селѣ Здемировѣ освятить церковь во имя св. прор. Іліи.

Матеріалы для исторіи церквей Владимірской губерніи. Отд. III, вып. VI, 1911 г. Ильмехотскій станъ. Стр. 21.

144—151 и 155 гг. за боярынею за вдовою за Ириною Никитишною въ вотчинѣ село Елтосуново на прудѣ, а въ селѣ... и все церковное строенье боярыни Ирины Никитишны.

Стр. 22.

Грамота: Михаила Федоровича во Владимірѣ воеводѣ Сабурову о ходатайствѣ Спасо-новаго монастыря пожаловать ему село Елтосуново съ деревнями и „тое де вотчины во влодимерѣ въ городѣ осадный дворъ старинной“.

Грамоты по г. Владиміру № 176/1953.

Опольскій станъ — Юрьевскія приписи. Стр. 55.

153—155 гг. за бояриномъ Никитой Ивановичемъ Романовымъ въ вотчинѣ село Кишлеево, на рѣк. Кухтючѣ, а въ селѣ церковь Успеніе Пречистые Богородицы.

163 г. іюня 5 село Кишлѣево по челобитью Спасо-новаго монастыря архимандрита Питирима отказано въ оный монастырь (отк. кн 4 № 102).

Стр. 60.

153—155 гг. въ вотчинѣ Патріарха село Сеславское (къ § 63 вл. дес. стр. 42), а въ немъ церк. Живонач. Троицы.

Лѣта 7127 г. іюня 18 великій государь свят. Филаретъ патріархъ пожаловалъ діака своего Максима Куликова за его службу и за разоренье по прежнему половиною селомъ Всесловскимъ со крестьяны на 222 чети (грамоты № 162 л. 219).

Стр. 68.

153—155 гг. Вознесенскаго дѣвича монастыря, что на Москвѣ, въ вотчинѣ, что пожаловалъ Государь царь и великій князь Михайль Ѳедоровичъ въ 130 г. для вѣчнаго поминовенія по царицѣ и великой княгинѣ Пелагеи въ иноцѣхъ Парасковѣ Михайловнѣ село Ставрово на рчк. Колокшѣ.

Милютинъ. О недвижимыхъ имуществахъ духовенства въ Россіи. („Чтенія“ 1860 г. кн. 3).

Дѣйствительно, мы видимъ, что до самой половины XVII ст., монахи и монахини не только владѣли вотчинами, но и распоряжались ими совершенно свободно, продавали, дарили, отдавали по завѣщанію, кому хотѣли, нерѣдко даже, состоя уже въ монашествѣ, пріобрѣтали въ свою личную пользу новыя имѣнія.

На мѣстѣ дворца бояръ Романовыхъ сохранился только колодець и большой курганъ, на которомъ нѣкогда стоялъ маякъ, извѣщавшій о приближеніи непріятеля; вблизи города находилось помѣстіе Ивана Никитича Романова, с. Студеное.

Нарцовъ. Археологическія особенности Тамбовскаго края. (Изв. Т. У. А. К. вып. XLV 1901 г.)
Стр. 55.

Книги Шелонской пятинны письма Левонтея Оксакова и подьячего Олеси Молахова, 90 году (1581—1582) г.. На корешкѣ кожанаго переплета наклеены два ярлыка. На нижнемъ выставлено крупн. цифрами число: „658“ на верхн. $\frac{7190}{1682}$ годъ.

Неволинъ. О пятинахъ и погостахъ новгородскихъ въ XVI в. (Зап. П. Р. Г. О. кн. VIII 1853 г.). Прил. III, стр. 65.

№ $\left\{ \begin{array}{l} \text{общ. 6817} \\ \text{част. кн. 1-я} \end{array} \right.$

л. 1141—1169 с. 1: „Въ Бурескомъ же погостѣ писаны села и деревни за помѣщики. За бояриномъ за Микитою за Романовичемъ Юрьева, что было прежь того по отдѣльнымъ книгамъ 80-го году за Васильемъ за Лодыгинимъ, селцо Дворицы на рѣчкѣ на Псежѣ“ и т. д. Л. 1145 об.: „И всего въ Шелонской пятинѣ въ Бурескомъ погостѣ за Микитою за Романовичемъ“ и т. д. Потомъ описываются земли за Михаиломъ Бестужевымъ сыномъ Дубровскаго и за другими старыми помѣщиками.

л. 1141: Погостъ Буреской Царя и Великаго князя надъ Ильменемъ озеромъ, зженъ и воеванъ отъ Литовскихъ людей. А на погостѣ церковь камена Никола Чудотворецъ... А церковные пашни семь коробей, а въ обжи не положена.

Погостъ Буражской... въ разстояніи сорока верстъ отъ Новгорода. На картахъ село Буреги, близъ юго-западнаго берега оз. Ильменя.

Текстъ стр. 141.

Книга Деревской пятинны, письма не извѣстныхъ писцовъ, около 1495 г. (Изъ главн. М. А. М. И. Д.) л. 299—314 об.: „Въ Полищскомъ же погостѣ волостка Ивана Васильева сына Захарьича Лятца“, (въ другихъ мѣстахъ читается Лятцаго), „что дала отцу его въ приданье Орина Васильева жена Микиоорова. На погостѣ на Полищскомъ церковь Велики Архангилъ Михаилъ. На погостѣ же дв. попъ Павель, дв. церковный діакъ Олсерко, сынъ его Ивашко, дв. пономарь Оеонаско, дв. проскурница Анна, сѣютъ ржи 6 коробей, а сѣна косятъ 40 копенъ, 2 обжы. Сельцо Полища“. Оно описывается. Потомъ: „А деревень къ тому селцу: дер. Захотѣнье“ и т. д. Описываются деревни того же лица и въ погостахъ Ручьевскомъ, Локоцкомъ, Терebuновскомъ.

Прил. VIII, стр. 218.

Текстъ стр. 180, 181.

П. Теробуновской... въ разстояніи ста верстѣ отъ Новгорода. На картахъ... дер. Теробуновское и п. Теробуновской, на сѣв.-вост. отъ г. Крестцовъ. По Списк. Мин. Внутр. Д. пог. Теробуновъ съ одною церковію въ Крестецкомъ у.

П. Полишской... въ разстояніи ста двадцати верстѣ отъ Новгорода. На картахъ—дер. и село Полиши при р. Перетнѣ, впадающей въ р. Мсту. По Списк. Мин. Внутр. Д. Полиши 2 селенія въ Крестецкомъ у.

П. Ручьевской... въ разстояніи ста верстѣ отъ Новгорода. На картахъ пог. Ручевской на с.-в. отъ Крестцовъ, при рѣчкахъ, соединяющихся съ другою, которая впадаетъ въ р. Мсту и назыв. Халовою. По С. М. В. Д. пог. Ручьи въ Крестецкомъ у.

П. Локоцкой... въ разстояніи 120 в. отъ Новгорода. На картахъ пог. Локоцкое, Локоцкой при рѣкѣ Халовой на востокъ отъ г. Крестцовъ. По Списк. Мин. Внутр. Д. дер. Локоцко въ Крестецкомъ у.

Прил. XII стр. 345.

Писцовая книга Бѣжецкой пятины второй половины, письма князя Федора Михайловича Ласкирева и подьячего Ильи Иванова, 7091 (1582—1583) г.

л. 980—990 с. 1: „Погость Никольской забережской на рѣкѣ на Мологѣ, волость Ивановская да Федоровская да Захарьинская Марковыхъ, что была за Юрьемъ за Захарьинымъ.

Стр. 124.

П. Егорьевской Лопьской. По Изгон. кн. въ разст. ста восьмидесяти верстѣ отъ Новгорода. Этотъ погость, какъ видно изъ Писцовой кн. 1500 г., былъ расположенъ по рѣкамъ Назѣ, Шельдихѣ и Лавѣ (Лавуѣ), и по берегу Ладожскаго озера подходилъ даже къ Орѣшку. На картѣ Бергенгейма стоитъ Loppis при р. Seldica, на лѣвой ея сторонѣ. Нѣсколько ниже на правой сторонѣ той же рѣки Rutla. Это должно быть село Путилово, значащееся по КШ на лѣвомъ берегу р. Шельдихи, впадающей съ юга въ Ладожское озеро. По Опис. Спб. Губ. 1838 г. стр. 74 село Путилово, съ каменною церковію во имя Тихвинскія Пресвятыя Богородицы, въ Шлиссельб. у., въ разст. 31 версты отъ Шлиссельбурга. По свѣдѣніямъ, сообщеннымъ П. И. Кеппену, а отъ него мнѣ, Nuwila (Поляна Дальная) Maitchta (Майдесухта, Майдеухта, Алексѣевка), Saamusti (Замошье, Замостье), Wanhamylly (Старая Мельница), Suosaari,— diese 5 Dörfer haben in älteren Zeiten eine Gemeinde ausgemacht, mit einer kleinen Kirche, unter dem Namen Loppi-kolka, welchen Namen diese Dörfer zusammen noch führen.

Въ числѣ грамотъ и другихъ актовъ Коллегіи Экономіи, отобранныхъ отъ монастырей, хранятся по г. Тамбову и его уѣзду слѣдующіе документы.

7188 (1680) г. іюня 18. Владѣная память города Тамбова стольника и воеводы Ивана Андреевича Языкова Чудова монастыря архимандриту Андріану и келарю Варламу съ братією на вотчину приписанаго къ нимъ Тамбовскаго уѣзда Троицкаго монастыря на рѣкѣ Саволѣ на виловатовской липягъ *), потому что въ жалованной грамотѣ блаженныя памяти государыни великія старицы Марѣи Ивановны 127 году рѣка Савола написана Верхоценскія волости села Черленого за петрушкою Колмакомъ, а по сказкѣ Тамбовскаго уѣзду села Горѣлова Понкрашки Петрова сына Колмакова на рѣкѣ Саволѣ виловатовской липягъ въ Тамбовской уѣздѣ въ Троицкой монастырь отдать; а отвѣтчику Аверчкѣ Колмакову съ дѣтьми отъ тое вотчины отъ виловатовскаго липяга отказано, потому что въ крѣпостяхъ тое вотчины виловатовскаго липяга за нимъ не написано“. № 71/12189.

Списокъ съ Тамбовскихъ писцовыхъ книгъ Троицкаго Новой пустыни монастыря и его вотчинъ, письма и мѣры Богдана Карпова и дьяка Третьяка Копнина, а въ нихъ написано: „въ Тамбовскомъ уѣздѣ въ Верхоценской волости монастырь Троицкой Новая пустыня на рѣкѣ на Цнѣ..

Да за монастыремъ же слободка Троицкая..

А дана имъ та земля по двѣмъ грамотамъ блаженныя памяти государыни великія старицы иноки Марѣи Ивановны 127 и 136 годовъ.

VI т. „Книги Бѣжецкой пятинны“ 1501 г., 1545 г., 1551 г., 1564 г.

Волость Забережье на рѣкѣ на Мологе Ивановская да Федоровская, да Захарьинская Марковыхъ въ Николскомъ погосте, что была за Юрьемъ за Захарьичемъ, а нынѣ за дѣтьми за боярскими въ помѣстьѣ, за Васюкомъ, да за Меньшимъ, да за Ондрѣйцомъ за Злобинными дѣтьми Свербѣева.

Въ Богородскомъ погостѣ волость Топалско. Орининскіе Васильевы жены Микифорова, что было за Ивановомъ за Васильевымъ сыномъ Захарьича за Ляцковымъ.

*) Липягъ, липякъ.—Возвышенность, покрытая какимъ бы то ни было лѣсомъ.

Николаевъ. Матеріалы, относящіяся къ исторіи Тамбовскаго края. По документамъ М. А. М. Ю. Выпускъ перв. 1884 г. г. Тамбовъ и его уѣздъ.

Стр. 4.

Стр. 10.

Новгородскія писцовыя книги, изд. Имп. Арх. Комм.

Стр. 466 и 781.

Стр. 711.

Оболенскій. Переписная окладная книга по Новгороду Вотьской пятины. 7008 года (2-я половина). (Временникъ Имп. Моск. Общ. Ист. кн. 11, 1851 г.).

Стр. 87.

Въ Ладожскомъ же уѣздѣ въ Лопцѣ жъ.
Великаго князя деревни за бояры и за дѣтьми за боярскими въ помѣстьѣ.

Великаго Князя деревня Гаврежъ; у Ладожскаго озера на Лиднѣ, Яковлевская Губина Селезнева за Яковомъ за Захарьичемъ; а въ ней, (д) Ивашко Дмитровъ, да зять его Селиванко Остаховъ, (д) Потапко да Максимко Гридины, рыбные ловцы, пашни у нихъ нѣтъ. А стараго дохода за бочьку сиговъ полторы гривны; а новаго доходу потому же.

Стр. 62.

И въ старомъ письмѣ та деревня писана была двѣма обжами, а нынче въ обжи неположено того для, что пашни у нихъ нѣтъ. А Великаго Князя оброку на тѣ ловцы положено за обезную дань четыре деньги.

Орѣховскій уѣздъ.
Стр. 119.

Въ Спаскомъ погостѣ въ Городенскомъ.
Великаго Князя волости и села и деревни за бояры и за дѣтьми за боярскими въ помѣстьѣ.

(Отдано Одинцужъ съ товарищи съ пруды и съ колы и съ тонями).

Великаго Князя волость, на рѣцѣ на Невѣ у моря Тимофѣевская Грузова, что была за Андреемъ за Федоровичемъ.

Село Кулза... Деревня Корабленица нижней дворъ на Невѣ... Деревня нижней же дворъ Ахкуево на Кулзѣ... Сельцо на усть Охты на Невѣ... Деревня Минкино, на усть Охты...

Стр. 121.

Великаго Князя волостка Ивановская, сына Петрова Чашникова на порошокѣ на рѣцѣ на Невѣ, была за Ондреемъ же за Федоровичемъ.

Перечисляются деревни.

Стр. 123.

Да за Ондреемъ же была за Федоровичемъ въ Городенскомъ же погостѣ Великаго Князя волость Дуброва, на Невѣ усть Святые рѣки на Лопской сторонѣ, Григорьевская Петрова сына Чашникова.

Перечисляются деревни.

Стр. 136.

Въ Городенскомъ же погостѣ.

Великаго Князя деревня Григорьевская Петрова, а взята у Андрея у Федоровича, да придана въ городокъ въ Орѣшокъ къ Яму.

Стр. 153.

Въ Куйвошскомъ погостѣ великаго князя волости, и села, и деревни за бояры и за дѣтьми боярскими въ помѣстьѣ.

Волость на Лембагалѣ Григорьева Петрова Чашникова, за Ондреємъ за Федоровичемъ (отдана Сенкѣ, да Гаврильцу Митинымъ дѣтемъ Вѣлоголопухина).

Перечисляются деревни.

Погостъ Воздвиженской Корбосельской. Въ томъ же погостѣ Великаго Князя волости, и села, и деревни за бояры и за дѣтми за боярскими въ поместьѣ.

Волость на Рогмѣ и на Охтѣ и на Кавгалѣ Ивановская Вязгунова, что была за Ондреємъ за Федоровичемъ.

Отдана Шамшову жѣ съ товарищи и съ пожнями (приписано послѣ).

Перечисляются деревни.

Погостъ Егорьевской Лопьской.

Въ Лопскомъ же погостѣ Великаго Князя волости за бояры и за дѣтми за боярскими въ поместьѣ.

Волость Вихтерицы Якольская губина за Яковомъ за Захарьичемъ.

Стр. 260.

Деревня Большой Дворъ, дер. Тагуя у погоста, ... перечисленіе.

Стр. 280.

Въ деревнѣ въ Ломголѣ, въ Яковльской Губина, что за Яковомъ за Захарьичемъ...

Въ городѣ же находились еще осадные дворы князя Андр. Андр. Морткина, близъ церкви Николы Чудотворца; князя Ив. Вас. Голицина, около Афанасьевскаго монаст., боярина Ивана Никитича Романова, Григор. Адаурова и и кн. Богдана Касаткина, — послѣдніе около церкви Благовѣщенья...

Овсянниковъ. Тверь въ XVII вѣкѣ Тв. 1889.

Стр. 33.

Кромѣ того многими мѣстами владѣли крестьяне боярскихъ вотчинъ боярина Ивана Никитича Романова.

По прекращеніи моровой язвы 1655 г., для увеличенія жителей въ Твери, были вызваны въ городъ крестьяне изъ вотчинъ тверскаго архіепископа и монастырскихъ, а также подгородняго села Свистунова, принадлежавшаго Никитѣ Ивановичу Романову.

Стр. 70.

Затѣмацкій посадъ въ Твери, по писц. книгѣ 1626 г. заключалъ въ себѣ: 6 монаст., 26 церкв., 13 улицъ, 3 переулка, 6 слободокъ и 1 село Свистуново.

Стр. 72.

О городѣ Ковровѣ и Стародубо-Ряполовскомъ станѣ. (Влад. Губ. Вѣд. Прибавл. 1842 г. № 7).

Стр. 30.

Названіе Стародубо-Ряполовскаго стана, въ которомъ находилось село Коврово, имѣеть также историческое значеніе. Верстахъ въ 12 отъ Коврова, внизъ по теченію Клязьмы, на довольно высокой береговой горѣ стоитъ село Кляземскій городокъ. Это, по свидѣтельству достовѣрныхъ историческихъ преданій, бѣдный остатокъ отъ бывшаго здѣсь въ древности города Стародуба на Клязьмѣ. Истину такого преданія подтверждаютъ слѣды искусственной городской насыпи или валовъ, оставшіеся въ землѣ фундаменты церквей, которыхъ, по сказанію, считалось въ Стародубѣ до осьми, часовня съ источникомъ и могилами, находящаяся не вдалекѣ отъ села и называемая до нынѣ убогимъ домомъ, каковыя существовали во всѣхъ старинныхъ городахъ и найденное при церкви значительное количество надгробныхъ камней съ надписями именъ бояръ и торговыхъ гостей; къ сожалѣнію, эти камни употреблены на фундаментъ новопостроенной церкви.—Неизвѣстно, когда и кѣмъ былъ построенъ Кляземскій Стародубъ. Въ началѣ XIII в. онъ былъ удѣльнымъ городомъ, въ которомъ княжилъ сынъ Всеволода III, Дмитрій—Владиміръ. Потомъ въ 1238 году, послѣ нашествія Батыева, Великій Князь Ярославъ, отдалъ Стародубъ во владѣніе меньшему брату Князю Іоанну Всеволодовичу, отъ котораго и вышелъ родъ Князей Ряполовскихъ, Ковровыхъ и др.—Послѣ сего нѣтъ никакихъ извѣстій какъ о владѣтеляхъ Стародуба, такъ и о дальнѣйшей его участи. Кляземскій городокъ, село немалое, принадлежитъ теперъ Его Свѣтлости Князю П. М. Волконскому.—Потомъ, въ 40 верстахъ отъ Коврова находится довольно большое село Ряполово, бывшее прежде главною отчиною Князей Ряполовскихъ; по стариннымъ записямъ видно, что оно было главнымъ мѣстомъ также и находившагося въ этой сторонѣ Стана, который по названіямъ Стародуба и села Ряполова, именовали Стародубо-Ряполовскимъ.

Осмотръ древней Ильинской церкви Лебедянскаго мужскаго монастыря. (Изв. Тамб. У. А. К. Вып. XLV, 1901 г.).

Стр. 65.

Стр. 67.

Лебедянскій Троицкій мужской монастырь расположенъ на правомъ берегу Дона, въ одной верстѣ отъ города.

Когда Іоаннъ IV назначилъ боярина Никиту Романовича начальникомъ надъ сторожевой и станичною службой и пожаловалъ ему вотчины на Дону, въ нынѣшнемъ Лебедянскомъ уѣздѣ въ число этихъ вотчинъ вошелъ и разрушенный монастырь съ Ильинскою церковью; по преданію, Ѳедоръ Никитичъ Романовъ, удалившись отъ Годунова въ дальнюю вотчину на Донъ, построилъ городокъ Романовъ, обновилъ разрушенную Ильинскую церковь,

поселился въ нижнемъ этажѣ ея и въ этой же церкви будто бы принялъ иночество (?), спасаясь тѣмъ отъ Годунова.

...Да въ казенной палатѣ государевыхъ жалованныхъ грамотъ и всякихъ крѣпостей:

— правая жалованная грамота великаго государя царя и великаго князя Михаила Ѳеодоровича всеа Русіи на Романовскіе луги, что по р. по Рокшѣ 147 г.

...Въ Переяславльскомъ же уѣздѣ Залѣскомъ въ Кіучерскомъ стану въ вотчинѣ Данилова монастыря село Романово на р. на Рокшѣ.

Лѣта 7059 окт. въ 3 день Царь и Великій Князь Иванъ Васильевичъ, всеа Русіи, приговорилъ зъ бояры учинить въ Московскомъ уѣздѣ да въ половинѣ Дмитрова да въ Рузѣ (въ Торусѣ) да въ Звенигородѣ да въ Числякехъ і въ тетереvничныхъ и въ оброчныхъ деревняхъ, отъ Москвы верстъ за шестдесятъ и за семдесятъ помѣщиковъ дѣтей боярскихъ лутчихъ слугъ 1000 человекъ; а которымъ бояромъ и окольнічимъ быть готовымъ въ посылки, а помѣстей і вотчинъ въ Московскомъ уѣздѣ у нихъ не будетъ, а бояромъ і окольнічимъ дать помѣстья въ Московскомъ уѣздѣ по 200 чет., а дѣтемъ боярскимъ въ первой статьѣ дать помѣстья по 200 жъ чет., а другой статьѣ дѣтемъ боярскимъ дать помѣстья по 150 чет., а третьей статьѣ дать помѣстья дѣтемъ боярскимъ по 100 чет., а сѣна имъ давать по столку копенъ, на колко кому дано четвертные пашни, опричь крестьянскаго сѣна, а крестьянамъ дать на выть по 30 копенъ. А который по грѣхамъ изъ тое тысячи вымретъ, а сынъ ево не пригодитца к. той службѣ, ино въ того мѣсто прибрать иного. А за которыми бояры и за дѣтьми боярскими вотчины въ Московскомъ уѣздѣ или въ иномъ городѣ, которые близъ Москвы верстъ за пятьдесятъ или за шестдесятъ; и тѣмъ помѣстья не дать.

Бояре... Василей Михайловичъ Юрьевъ..., Данило Романовичъ Юрьевъ.

Статья первая дѣтемъ боярскимъ, а помѣстья имъ дати потомужъ что бояромъ и окольнічимъ по 200 четвертей.

Коломна... Микита Романовъ сынъ Юрьевича.

Другая статья. Въ другой статьѣ дать дѣтемъ боярскимъ помѣстья по 150 четвертей.

К о л о м н а: Иванъ Михайловичъ Юрьева.

Переяславль-Залѣскій. Матеріалы для исторіи Данилова монастыря и населенія города XVIII ст. М. 1891 г.
Стр. 17.

В. А. Преображенскій. Списокъ съ грамоты царя Ивана Васильевича 1550 г. о жалованныхъ помѣстьями 1000 ч. бояръ и дѣтей боярскихъ. (Временникъ Имп. Моск. Общ. Исторіи и Древн. Россійск. книга 20, 1854 г.)
Стр. 41.

Стр. 42.

Приправочная книга города
Пронска 1597 и 1598 г.г.
(Изд. Ряз. губ. стат. ком. Ряз.
1884 г.).
Стр. 3.

...дворъ боярина Александра Никитича Романова, длина тридцать три сажени, поперегъ двадцать двѣ сажени, а въ немъ дворникъ Степанко Лучникъ; дворъ Юрья да Петра Чевкиныхъ въ тупикѣ на лѣво длина 11 саж., а въ немъ дворникъ Тимоха Тутышкинъ; дв. Павла Сунбулова длина четырнадцать сажень, поперегъ полъ-шести сажени. Улица учинена Павлову мѣсту Сунбулову промежь боярина Олександрова двора Никитича Юрьева да промежь Юрьева двора Чевкина, а дано на улицу полторы сажени.

М. А. М. Ю. писц. кн. № 354 книги приправочныя города Пронска Каменскаго стану письма и мѣры Третьяка Григ. Вельяминова съ товарищи лѣта 7105 и 106 году.

Ридингеръ. Матеріалы для
исторіи и статистики г. Ельца.
(Орловскія Губ. Вѣд. 1865 г.
№ 9).

Влизь Ельца были имѣнія отца Михаила Ѳедоровича, и въ преданіяхъ у ельчанъ сохранилась память о Филаретѣ Никитичѣ, который, до избранія его сына въ цари, жилъ въ Лебедянскомъ монастырѣ. Царь Михаилъ Ѳедоровичъ былъ въ Ельцѣ. Преданіе говоритъ, что онъ въ то время былъ боленъ, жилъ въ Черной слободѣ и былъ у обѣдни во Владимірской церкви, и за все это подарилъ Черной слободѣ землю, которая теперь принадлежитъ Ельцу.

Рождественскій. Служилое
землевладѣніе въ Московскомъ
государствѣ XVI вѣка.
С.П.Б. 1897 г.
Стр. 219.

Вотчины и помѣстья Юрьевыхъ-Романовыхъ во второй половинѣ XVI в. были разбросаны въ разныхъ уѣздахъ. Царь Иванъ Васильевичъ упоминаетъ въ своей духовной, что онъ пожаловалъ жену Романа Юрьевича и сына его Никиту волостями и селами въ удѣлахъ царевичей Ивана и Ѳедора, запретивъ послѣднимъ вступаться въ тѣ волости и села*). За Никитой Романовичемъ Юрьевымъ въ Московскомъ у. въ вотчинѣ было село Измайлово съ деревнями. Помѣстье его въ Васильцовѣ стану по писцовой книгѣ 7085—7086 г. числилось уже за другими помѣщиками. Въ станахъ Манатынѣ, Быковѣ и Коровинѣ къ нему перешли большія вотчины князей Токмакова и Серебрянаго и другихъ вотчинниковъ, село Чальиново**) съ деревнями и пустошами, всего земли 855 четвертей. Коломенская вотчина Никиты Романовича въ Большомъ Микулинскомъ стану, села Степаново и Лыцово, заключало въ себѣ 1089 четвертей всякой земли въ полѣ. На югѣ въ Каширскомъ у. онъ владѣлъ помѣстьемъ, с. Рождественнымъ съ деревнями и пустошами, съ 809 четями доброй земли. ***) Сыновьямъ его Александру и Василию Никитичамъ Романовымъ въ Рязскомъ у. принадлежали: городокъ Скопинъ, 1 село, 4 деревни, 2 починка, слободка. Сошнаго письма въ этой

*) Дон. Акт. Ист., I 389, II 222.

**) Здѣсь опечатка; нужно читать Чашпиново. М. К.

***) Писц. кн., изд. Г. О. I, —2, 40, 176, 378; II—1488.

ихъ вотчинъ числилось: въ живущемъ полсохи и полполчети сохи, въ пустъ полсохи и полчети и полполчети сохи. *) За Иваномъ Никитичемъ Романовымъ въ 1613 г. всего вотчинъ числилось 4626 четей и помѣстій 448 чт.

Первые два результата земельной мобилизаціи подѣйствиемъ службы наглядно представлены въ одномъ весьма интересномъ документѣ половины XVII в. это — роспись помѣстій и вотчинъ бояръ, окольныхъ, стольниковъ, думныхъ дьяковъ 1646—1647 гг.***) Количество земли въ каждой вотчинѣ и помѣстьѣ роспись не сообщаетъ; о сравнительной величинѣ всѣхъ этихъ земельныхъ владѣній можно судить по общему числу крестьянскихъ, бобыльскихъ, и людскихъ дворовъ, приходящихся на вотчины и помѣстья каждаго землевладѣльца.

Стр. 227.

Такимъ образомъ нашъ документъ даетъ наглядное представленіе о землевладѣльческомъ положеніи служилой аристократіи въ первой половинѣ XVII в. Первый результатъ земельной мобилизаціи, который особенно рѣзко бросается въ глаза при чтеніи росписи вотчинъ и помѣстій 1646—1647 г.; — это ихъ сильная дробность и разбросанность по всей территоріи государства. Такъ вотчины и помѣстья богатѣйшаго землевладѣльца Никиты Ивановича Романова раскиданы были по восемнадцати уѣздамъ.

Богатѣйшимъ землевладѣльцемъ изъ среды правительственной аристократіи середины XVII в. оказывается бояринъ Н. И. Романовъ, въ вотчинахъ и помѣстьяхъ котораго насчитывается 7012 дворовъ крестьянъ, бобылей и „людей“.

Стр. 229.

Завѣщанный Грознымъ въ 1572 г. сыну Ивану, Клинь, послѣ смерти послѣдняго, былъ отданъ въ вотчину Романовыхъ.

Россія. Полное географическое описаніе нашего отечества. Изд. Девриена. Т. 1, стр. 230.

Село Братовщина расположено въ нѣкоторомъ разстояніи отъ одноименной платформы Яр.-Арх. ж. д. при рч. Скалбѣ, на старомъ Троицкомъ шоссе и замѣчательно по разнымъ историческимъ воспоминаніямъ.

Стр. 256.

Въ XVI в. Братовщина принадлежала къ любимымъ вотчинамъ царя Михаила Ѳедоровича, помнившего торжественную встрѣчу, устроенную ему здѣсь митрополитомъ и народомъ, когда онъ, въ 1613 г., впервые послѣ своего избранія на царство, ѣхалъ въ Москву. Царь построилъ въ Братовщинѣ походный дворець для остановокъ на пути въ Троицу и въ 1623 г. праздновалъ въ немъ новоселье. Въ

*) А. М. Ю. кн. 396, л. 495.

**) М. Арх. Мпн. Пвостр. Д., боярская книга № 12.

роскошныхъ прудахъ у дворца патриархъ Никонъ (въ 1655 г.) любилъ удить рыбу. Императрица Елисавета, на мѣстѣ охотно ею посѣщаемого, но обветшалаго дворца прадѣда, приказала построить новый. Приготовлены были матеріалы и сдѣланъ фундаментъ, но почему-то все было оставлено и обратилось въ развалины, а роскошный садъ, разбитый въ голландскомъ вкусѣ и огражденный стѣной и валомъ, сдѣлался пустыремъ.

Стр. 311.

Въ 13 верстахъ ниже Коврова, въ сторонѣ отъ желѣзнаго пути, на высокомъ берегу Клязьмы расположено село Кляземскій городокъ. Здѣсь въ началѣ XIII в. былъ городъ, называвшійся Стародубомъ (Стародубъ Рязанскій или Вятскій). Въ 1238 г., послѣ татарскаго нашествія, вел. кн. Ярославъ Всеволодовичъ отдалъ его въ удѣлъ младшему брату, Ивану Всеволодовичу, извѣстному по своему удачному походу на мордву въ 1236 г. Стародубъ держался въ родѣ этого князя въ 5 поколѣнїяхъ, въ теченіе 125 лѣтъ, т. е. только въ 1663 г. праправнукъ кн. Ивана, кн. Иванъ Ѳедоровичъ, былъ окончательно изгнанъ изъ своего удѣла Дмитріемъ Донскимъ. Отъ младшаго брата этого послѣдняго князя Стародубскаго, Андрея Ѳедоровича, произошли вымершіе роды служилыхъ московскимъ царямъ князей Пожарскихъ, Рязанскихъ, Татевыхъ и нынѣ существующихъ князей Гагариныхъ и Хилковыхъ. Самый городъ Стародубъ былъ совершенно разрушенъ поляками въ 1609 г. Отъ него уцѣлѣли только остатки древняго вала и часовня надъ источникомъ, окруженная древними могилами.

Стр. 314.

Расположенное въ 3-хъ верстахъ отъ Москвы, село Измайлово было усадьбой и хуторомъ первыхъ царей изъ дома Романовыхъ. Здѣсь цари Алексѣй Михайловичъ и Ѳедоръ Алексѣевичъ занимались сельскимъ хозяйствомъ и имѣли огромный скотный дворъ, фруктовый садъ, звѣринецъ и обширный прудъ, наполненный рыбами. Нѣкоторые полагаютъ, что Петръ Великій родился здѣсь, а не въ Коломенскомъ.

Стр. 317.

Юго-вост. г. Бронницы на старомъ Рязанскомъ шоссе, идущемъ въ Коломну въ 18 верст. отъ Рязанскаго жел. пути, въ 17 верстахъ отъ города находятся 2 села Никитское и Степановское, которыя были вотчинами боярина Никиты Романовича, брата царицы Анастасіи и дѣда царя Михаила Ѳедоровича. Петръ Великій пожаловалъ Степановское канцлеру гр. Остерману; отъ него оно перешло, въ приданое за его дочь, М. А. Толстому, а затѣмъ принадлежало кн. Голицыну-Остерману-Толстому. Никитское было въ послѣдствіи пожаловано Рославлевымъ.

Г. Бронницы упоминается впервые в летописях в 1453 г., под именем села Броннича, завещанного великой княгиней Софией Витовтовной внуку ее, Юрию Васильевичу, который завещал его Пафнутьевскому мон. При Романовых Бронницы были снова царской вотчиной. Петр I отдал Бронницы кн. Меншикову, после которого Бронницы были обращены в дворцовое ведомство.

Стр. 316.

Село Коломенское возникло еще в 1237 г. и с тех пор часто посещалось Московскими государями... Особенно любил и часто посещал Коломенское царь Алексей Михайлович, выезжавший отсюда на охоту.

Стр. 320.

Кунцево принадлежало царю Алексею Михайловичу, который подарил его своему тестю, Кириллу Полуектовичу Нарышкину, и долго оставалось в роду Нарышкиных, а ныне часть его земли принадлежит ком. сов. Солдатенкову... Другая часть Кунцева принадлежит г. Смирнову.

Стр. 334.

Село Романово, отстоящее в 12 в. от Лебедяни, упоминается, под именем городка Романцева, в договор Москвы с Рязанью 1483 г.; затем оно было вотчиной боярина Федора Никитича Романова, которую он не только посещал, но и искал в ней убежища во время гонений, воздвигнутых на Романовых Борисом Годуновым.

Т. 2-ой, стр. 409.

Городъ на „Тяпкиной горѣ“—Лебедянь—былъ возстановленъ въ XVI в. Иваномъ Грознымъ, какъ одинъ изъ сторожевыхъ городовъ русской окраины, и въ это время знаменитый бояринъ Никита Романовичъ Юрьевъ, братъ царицы Анастасіи, назначенный въ 1574 г. начальникомъ надъ сторожевою и станичною службою на окраинѣ Московскаго государства, получилъ въ вотчинное владѣніе земли, простирающіяся отъ нынѣшняго села Романова до Лебедяни, съ Романцевскимъ лѣсомъ, на краю котораго и находилась пустынь отшельника Петра, получившая названіе Яблоновой, отъ иконы св. Троицы, обрѣтенной здѣсь на яблони. Сынъ Никиты Романовича, Федоръ Никитичъ возобновилъ Ильинскую церковь и, по преданію, жилъ въ ней нѣкоторое время въ уединеніи, скрываясь здѣсь отъ преслѣдованія царя Бориса Годунова. Это могло быть въ 1600 г., передъ постриженіемъ его инокомъ въ Антоніевъ Сійскій монастырь. После воцаренія Михаила Федоровича, когда еще война съ Польшей продолжалась, гетманъ Конашевичъ-Сагайдачный взялъ и опустошилъ Лебедянь, но Федоръ Никитичъ Романовъ, по возвращеніи изъ польскаго

Стр. 410.

плѣна, будучи уже Патріархомъ Московскимъ, вспомнилъ о своей прежней вотчинѣ, сдѣлавшейся патріаршей.

Стр. 485.

Городъ Скопинъ. Въ XVI в. здѣсь былъ острожекъ и вотчина боярина Никиты Романова, которая, со вступленіемъ на престолъ его внука Михаила Ѳедоровича, сдѣлалась царскою вотчиною. При царѣ Алексѣѣ Михайловичѣ существовавшій здѣсь поселокъ сталъ называться Скопинской слободой и былъ однимъ изъ центровъ государственнаго коннозаводства.

Стр. 543.

Противъ нынѣшняго Данковскаго Покровскаго монастыря Иваномъ Грознымъ около 1571 г. поручено было устройство станицъ и сторожъ на здѣшной окраинѣ, была поставлена сторожа на мысу, образуемомъ впаденіемъ Вязовни въ Донъ, т. е. на мѣстѣ нынѣшняго города. Къ этой-то сторожѣ вѣроятно и начали приселяться жители древняго Дубка, утратившаго свое прежнее значеніе, вслѣдствіе постепеннаго обмелѣнія Дона. Бояринъ Никита Романовичъ Юрьевъ, получившій въ свое владѣніе обширныя вотчинныя земли и лѣса, начинавшіеся въ 10 в. ниже нынѣшняго Данкова и простиравшіеся до Лебедяни, вѣроятно много содѣйствовалъ переходу жителей древняго Дубка на новое мѣсто.

Стр. 582.

Отъ станціи Патріаршей (юг.-в. ж. д.), находящейся уже въ Задонскомъ уѣздѣ Воронежск. губ., идетъ къ югу почтовая дорога въ г. Задонскъ. На 4 в. этого пути, на лѣвомъ берегу Дона находится обширное село Патріаршее (Нижній Студенецъ), бывшее одной изъ вотчинъ патріарха Филарета еще въ то время, когда онъ былъ бояриномъ Ѳедоромъ Никитичемъ Романовымъ.

Стр. 591.

Южнѣе Липецка верстахъ въ 4 начинается цѣлый рядъ слободъ и селеній, который тянется верстъ на 5 вдоль праваго берега Воронежа и образуетъ цѣлую волость Сырскую и большую часть волости Романовской. Слободы эти и села—Сырская, Дикинская, Косаревка, Подгорное и Хрущевка, образующія Сырскую вол., и слободы Романовская, Желдатская, Елецкая, Бѣлоколодско-Падовская и Троицкая, входящая въ составъ Романовской волости, были еще въ XVI в. вотчиной бояръ Романовыхъ. Главное селеніе—слобода Романовская, при первоначальномъ его устройствѣ, было хорошо укрѣплено, ограждено валами и защищено деревянными бойницами, Бояринъ Ѳедоръ Никитичъ (Филаретъ) построилъ здѣсь теремъ на томъ мѣстѣ, гдѣ нынѣ находится

колодезь съ часовней, а впослѣдствіи основаль мужской Красногорскій мон., отъ котораго нынѣ осталось только кладбище и слѣды монастырскихъ погребовъ. Затѣмъ патриархъ Филаретъ передалъ Романово во владѣніе своему младшему брату Ивану Никитичу, властолюбивому и несдержанному боярину, первоначально злоупотреблявшему своей близостью къ царю Михаилу Ѳеодоровичу. Жители Ельца, выведенные изъ терпѣнія хищеніями и насиліемъ челядинцевъ Ивана Никитича подавали царю челобитную со ста подписями...

Въ городѣ Калугѣ церковь Алексѣя Митрополита ...а строенье въ церкви боярина Ивана Никитича Романова.

Церк. Никола Чюдотворецъ... а строенье церквѣ боярина Ивана Никитича Романова.

Сборникъ историческихъ матеріаловъ для составленія лѣтописей по Калужской епархіи. Вып. I. 1889 г.
Стр. 8.

§ 6. О родовыхъ имѣніяхъ рода Романовыхъ, до возведенія дома Романовыхъ на Всероссійскій Престоль.

Родъ Романовыхъ, понимаемый въ тѣсномъ смыслѣ, какъ сказываютъ лѣтописцы и полученные нами, путемъ изслѣдованій данныя, обладалъ многими имѣніями и землями, которыми были въ разныя времена жалуемы Россійскими Государями предки сего рода, большею частью, за ихъ выдѣляющіяся заслуги; но имѣнія и земли эти были отъ членовъ рода Романовыхъ отобраны въ началѣ 17-го вѣка, когда Царь Борисъ Годуновъ началъ свои противъ нихъ преслѣдованія. Впослѣдствіи, когда Годуновъ, по поводу женитьбы своего племянника на Иринѣ Никитичнѣ Романовой, нѣсколько примирился съ Романовыми, тогда онъ возвратилъ имъ часть отписанныхъ имѣній и въ томъ числѣ, какъ родовую вотчину, село Клинь, въ каковой вотчинѣ и были водворены тѣ члены рода Романовыхъ, которыхъ Царь Борисъ не успѣлъ еще извести смертію. Село Клинь находится во Владимірской губ., въ Юрьево-Польскомъ у., въ недалекомъ разстояніи отъ названнаго уѣзднаго города, на зимнемъ трактѣ, идущемъ отъ него въ Москву. Село это, слѣдовательно нельзя, какъ это часто дѣлаютъ, смѣшивать съ городомъ Московской губерніи Клиномъ, расположеннымъ на С.-Петербурго-Московскомъ трактѣ.

Было и другое имѣніе недалеко отъ г. Костромы, возвращенное семьѣ Романовыхъ по возвращеніи ихъ изъ ссылки, и имѣніе, или вотчина, тѣмъ болѣе примѣчательная, что въ ней жилъ будущій Царь Михаилъ Ѳеодоровичъ Романовъ въ то самое время, когда все сословія Государства

Селифонтовъ. Н. Н. Сборникъ матеріаловъ по исторіи предковъ царя Михаила Ѳеодоровича Романова. Часть I, С.П.Б. 1901 г. Статья барона Кампенгаузена, напечатанная имъ въ 1805 г.
Стр. 149.

Стр. 151.

избрали его наслѣдственнымъ и неограниченнымъ Государемъ Россійской Державы.

Московскій дворъ Романовыхъ находился въ Китай-городѣ, на томъ самомъ мѣстѣ, гдѣ впослѣдствіи былъ сооруженъ Знаменскій монастырь и гдѣ, нѣсколько лѣтъ тому назадъ, мнѣ показывали слѣды прежнихъ старинныхъ зданій двора.

Часть II, С.П.Б. 1898 г.
Стр. 29.

Михаилъ Юрьевичъ. „До Московскаго пожара 1547 г. у Михаила Юрьевича былъ свой дворъ въ кремль, но послѣ пожара боярыня Феодосія (2-я жена М. Ю.) жила въ Москвѣ, на Дмитровкѣ, въ родовомъ домѣ Захарьиныхъ, гдѣ былъ Георгіевскій монастырь. Старый Кремлевскій дворъ существовалъ до 1561 г., когда понадобились мѣста для постройки дворцовъ (Ист. Карамз., т. IX, прим. 26)“.

Стр. 87.

Иванъ Никитичъ Каша.

Вклады, внесенные въ ноябрѣ 1640 г. и въ 1642 и 1643 г.г. въ Новоспасскій и Хутынский монастыри (см. Опис. Новоспасск. мон. стр. 45 и Арх. опис. перк. древн. въ Новгородѣ и его окрестн., т. II арх. Макарія, 1860) внесены, послѣ его смерти, вѣроятно отъ его имени.

Сергій, Арх. Историческое описаніе Московскаго Знаменскаго монастыря. (Что на старомъ государевомъ дворѣ).
Стр. 11.

Вопросъ о времени основанія дома бояръ Романовыхъ на Варварской улицѣ сопркосновененъ съ вопросомъ о домѣ предковъ ихъ близъ Георгіевской церкви на Дмитровкѣ. Несомнѣнно, что домъ прапрадѣда царя Михаила Феодоровича Юрья Захарьевича, скончавшагося въ 1505 г., былъ при каменной церкви Св. Георгія на Дмитровкѣ. Такимъ образомъ начало стараго Государева двора на Варваркѣ не можетъ входить ранѣе XVI в.

...Самый домъ и по основаніи монастыря оставался близъ сего монастыря во владѣніи сына его Романа Юрьевича.

...Между 1543-1547 годами дѣти Романа Юрьевича Даніиль и Никита Романовичи еще жили съ матеріею своею. Къ сему должно присовокупить слѣдующее соображеніе: такъ какъ родовой домъ обыкновенно поступалъ въ наслѣдство старшему сыну, то дворъ на Варварской улицѣ, принадлежавшій младшему сыну Никитѣ Романовичу, пріобрѣтенъ и основанъ имъ первоначально (примѣрно въ концѣ первой половины XVI в.).

Стр. 103.

Имущества сего рода почти все пожалованы были Знаменскому монастырю благовѣрнымъ государемъ царемъ и великимъ княземъ Михаиломъ Феодоровичемъ.

Грамота на села Яганово и Хабоцкое и на мельницу Куминку.

...пожаловали есмь Знаменскаго монастыря.. въ Московскомъ у. селомъ Ягановымъ, да къ нему припущено въ пашню пустошь Висерино, деревнею Кокузовымъ, да къ ней же припущено въ пашню пустошь Хохлово, да подь селомъ же Ягановымъ перевозомъ на Москвѣ рѣкѣ, да въ Московскомъ же у. мельницею Куминкою на р. Ходынкѣ, да въ Вѣжецкомъ верху селомъ Хабоцкимъ, деревнею Юрьевцею, дер. Русиновой, дер. Бродомъ, дер. Оедорковою, дер. Прокофьевымъ, дер. Лихачевою, дер. Кудневою, дер. Соловцовою, дер. Ульяниною, дер. Будиловою, дер. Сусловою, дер. Вѣлковымъ, дер. Костиною, пустошью Порщевою, пуст. Кудрявцовымъ, пустошью... на рѣкѣ на Григоркѣ, пустошью Сорокиною, на р. на Григоркѣ, пуст., что было село Григорьево, пуст. Борисковою, пуст. Гребнихою на ручьѣ на Корчаскомъ, пуст. Золотухою, пуст. Заслонихою, пуст. Погорѣлочкою, пуст. Кадоровою, пуст. Андреянцовою, пуст. Исацковою, пуст. Ввалихою, пуст. Манихою, пуст. Прасолиховою, п. Кругликовою, пуст. Коросты, пуст. Дубровкою, пуст. Копани, пуст. Лизиковою, пуст. Анкушиною, пуст. Авериною, пуст. Еремихою, п. Лоховою, п. Антониховою, п. Устиновою, п. Волчихою, п. Плешкиною, п. Нагушею, п. Пестеревою, п. Бычками, п. Тепликовою, п. Новинками, п. за Каменцомъ большимъ, пуст. за Каменцомъ меньшимъ, пуст. Костюревою, пуст. Симоновою, пуст. Мелищевою, пуст. Теоиловою, пуст. Хотѣйшкою, пуст. Мишкиною, пуст. Мозгиною, пуст. Старою, пуст. Кольчихою, пуст. Алексѣихою, пуст. Кошкиною, пуст. Осановою, пуст. Костиною,—что были тѣ села и деревни старинныя вотчины боярина Василья Михайловича Юрьева, а послѣ Василья Михайловича тѣ вотчины были за братомъ его за двоюроднымъ за бояриномъ Никитою Романовичемъ Юрьевымъ, а послѣ Никиты за сыномъ его за бояриномъ Оедоромъ Никитичемъ Романовымъ, а какъ Божию волею и его неизрѣченными праведными судьбами мы великій государь царь и великій князь Михайль Оедоровичъ всея Россіи учинилися на Московскомъ государствѣ и тѣ села вѣдали на нашемъ на старомъ дворѣ по плотскому рожденію послѣ отца нашего Оедора Никитича.....—вѣдали тѣ села на время на обиходъ матери нашей государыни великія старицы инокини Марфы Ивановны, и которыя деревни села Хабоц-

каго отданы были въ помѣстье на невеликое время Михаилу Бороздину, деревнею Кстининою, дер. Струбищемъ, дер. Нефедьевою, дер. Быковищемъ, дер. Островымъ, пустошью Мокрецовою, пуст. Высокою съ пашнею и съ лѣсы и съ болоты и съ сѣнными покосы и со всякими угодья по старымъ межамъ, какъ тѣ села и деревни и пустоши вѣдали на нашемъ старомъ дворѣ, въ вотчину со всѣми угодья, а по книгамъ письма и мѣры Аванасія Атяева да подъячего Василия Арбенева нынѣшняго 140 года въ селѣ Ягановѣ и въ деревнѣ и на пустошахъ пашни паханные и перелогомъ и лѣсомъ поросло пятьсотъ сорокъ пять четвертей въ полѣ, а въ дву потомужъ, а въ селѣ Хабацкомъ и въ деревняхъ и въ пустошахъ по писцовымъ книгамъ Федора Игнатъева да подъячего Тимофея Степанова нынѣшняго 140 году пашни паханные и перелогомъ и лѣсомъ поросло тысяча пятьсотъ тридцать четвертей въ полѣ, а въ дву потомужъ...

Стр. 105.

Грамота на пустошь Куминку.

Этою грамотою дается на оброкъ Знаменскому монастырю пустошь Куминка села Хорошева Московскаго у.

Стр. 106.

Данная на Знаменской или Царицынъ лугъ за Московою рѣкою.

Стр. 107.

...игумену збратьею на тотъ выгонной лугъ и на косбище за Московою рѣкою и что бывало за великою государынею инокою Мареею Ивановною выгонной лугъ и косбище, а по отмѣрной памяти вдоль четыреста тридцать двѣ сажени, а поперегъ въ одномъ концѣ отъ Садовницкя слободы до Лужницкя слободы сто тридцать двѣ сажени, да отъ Садовницкя слободы въ другомъ попережникѣ по огородное мѣсто окольного князя Алексѣя Мих. Львова шестьдесятъ восемь сажень, а въ другомъ концѣ поперегъ по острожному рву отъ Садовницкя слободы до Иванова огорода Беркина 66 саж.

Стр. 108.

Село Яганово въ Московскомъ у. въ Тухачевской вол. по описи 1763 г. въ 33 в. отъ Москвы. Въ немъ была деревянная церковь во имя Покрова Пресвятыя Богородицы съ придѣломъ Свят. Николая Чудотворца.

По переписн. книгамъ 1678 г. крестьянъ въ селѣ съ деревнею Кокузовымъ числилось 51 дворъ, земли было столько же, сколько числится въ жалованной грамотѣ 1631 г., т. е. 545 четв. въ полѣ а въ дву потомужъ.

При селѣ было два озера Демидово, да Лещинки или Лезжиха.

На Бисеринскомъ оврагѣ на р. Уненкѣ была мельница.

Озеро Демидово по описи 1705 г. на берегу рѣки Москвы около 100 с. дл. и 50 с. шир. Стр. 119.

Село Хабоцкое или Хапотки при болотѣ въ верстѣ отъ рѣки Ретиши или Ретишины въ Вѣжецкомъ верху въ 40 верст. отъ Вѣжецка и 270 верстахъ отъ Москвы, по описи 1763 г., по другимъ въ 252 в. Стр. 109.

Въ немъ была церк. Рождества Христова. Крестьянъ по переписнымъ кнѣгамъ 1678 г. было 233 дв.; земли ... 1530 четв. въ полѣ, а въ дву потому жъ.

Рязанское сельцо Высокое, Душилово тожъ, съ деревнею, или слободою Романовою, въ переславскомъ у. Рязской волости, по другой описи въ Зарайск. у. въ Переясл. стану (1763), было пожаловано царемъ Михаиломъ Ѳедоровичемъ въ 1628 г. дьяку Булгаку Милованову за службу его, а послѣ того съ 1632 г. симъ селомъ владѣлъ путной, а потомъ степенной ключникъ Ѳедоръ Малого, который далъ сію вотчину вкладу въ Знаменскій монастырь въ 1644 г. Земли всей было 95 четверт. въ полѣ, а въ дву потому жъ. (Сосѣднее село было Курово). Стр. 111.

О селѣ Знаменскомъ, на мѣсто сельца Высокаго построенномъ съ 1701 по 1723 г. свѣдѣній не имѣется. Стр. 122.

Въ писцовыхъ книгахъ писма и мѣры Григорья Пушкина да дьяка Якова Демидова прошлаго 124 году написано. Прилож. стр. 17.

Въ Китаѣ городе дворъ государевъ старой а мѣры тому двору не написано.

Да въ земскомъ приказе въ писцовыхъ книгахъ писма и мѣры подъячего Дмитрія Молохова прошлаго 129 году написано. Дворъ государя царя і великаго князя Михаила Ѳедоровича всеа русіи старой вдоль 49 с., а подругой сторонѣ отъ Знаменья 55 с., а поперегъ 35 с., а въ другомъ концѣ отъ воротъ 34 с.

Въ А. М. Ю. хранятся, между прочимъ, двѣ рукописныя книги подъ №№ 160 и 161, касающіяся древняго Калужскаго у. во времена Михаила Ѳедоровича. Первая книга — подлинная писцовая этого уѣзда, писанная въ окончательной редакціи не ранѣе 1631 г. „Писма, и мѣры, и мѣжеванья Григорья (Ондрѣевича) Плещеева и подъячего Григорья Семенова. Вторая книга — тоже писц. по Калужск. у. — писана П. Ѳ. Симсонъ. Калужскій уѣздъ во времена Михаила Ѳедоровича.

также не ранее 1630—31 г. и служить дополнением къ первой. Принадлежит она письму, мѣрѣ и межеванью другого писца—Петра Софронова.

Описывается запустѣніе Калужскаго уѣзда.

Стр. 9.

...Только вотчина царскаго дяди Ивана Никитича Романова—село Спасское Новое подъ самою Калугою, да пожалуй вотчина другого знатнаго боярина князя Бориса Михайловича Лыкова въ Рощинскомъ стану своимъ многолюдствомъ нарушали общую картину запустѣнія, которая отъ этого дѣлалась еще разительнѣе.

Стр. 45.

„На Булдасовскомъ отвершкѣ рѣчки Кіевки (въ писц. книгахъ называется иногда Кіевка; впадетъ въ Оку нѣсколько верстъ ниже Калуги), на довольно возвышенной мѣстности, лежало самое многолюдное изъ всѣхъ селеній Калужскаго уѣзда—село Спасское Новое (Рук. № 160, л. 189 (№ 08). Прѣжнее мѣсто села Спасскаго нигдѣ намъ не встрѣчалось въ писц. книгахъ), „что была деревня Четвернева“, или Четвернива“, какъ сказано въ одномъ актѣ (Рук. № 28 М. А. М. Ю., конецъ л. 389). Къ селу были припущены въ пашню двѣ пустоши, лежавшія по Кіевкѣ: первая—„что былъ починокъ пещеровской“, или „Пещуровской“ (тамъ же л. 390); и вторая—„что была деревня Елагина“. Въ самомъ селѣ, какъ мы видѣли, было два храма—во имя св. Николая Чудотворца и Страст. Христова Георгія. Составляло село вотчину царскаго дяди боярина Ивана Никитича Романова, коимъ оно было куплено въ 1628 г. у кн. Никиты Михайл. Борятинскаго, князю же Борятинскому село было пожаловано въ вотчину „за Московское осадное сиденіе Королѣвичева приходу“, т. е. въ 1618 г. Въ селѣ было дворовъ (кромѣ церковно-служительскихъ): 53 крест. (70 чел.), 116 боб. (164 чел.) и 37 служилыхъ казаковъ (66 ч.), получавшихъ боярское денежное жалованье и хлѣбъ.

Стр. 46.

Со словъ Топографическаго описанія Калужскаго намѣстничества 1785 г. у П. Щепетова Самгина (Пам. Кн. Кал. губ. на 1861 г., с. 125) и въ Мат. для геогр. и стат. Россіи Кал. губ. ч. 1, с. 8, сказано, что въ 1658 г. царь Алексѣй Михайловичъ повелѣлъ приписать къ Калужскому посаду со всѣми угодьями отчину боярина Романова село Спасское, находившееся отъ Калуги въ 3 в. на ручьѣ Булдасовскомъ и что жители изъ сего села съ теченіемъ времени переселились въ Калугу. На самомъ же дѣлѣ жители изъ села Спасскаго (поваго) были переведены въ Калугу въ 1649 г. какъ это видно изъ актовъ времени Алексѣя Михайловича, находящихся въ книгѣ № 28—рукоп. сборникъ, хранящемся въ М. А. М. Ю. (л. 391). Вотчинная же земля съ пустошами была оставлена

по прежнему въ вотчинѣ за сыномъ боярина Ивана Никитича за бояриномъ Никитою Ивановичемъ. „А после Никиты Ивановича Романова“, сказано въ выписи, дапной калужскимъ посадскимъ людямъ: „та вотчинная земля села Спаскова съ пустошами, восемьдесятъ четвертей въ полѣ, а въ дву потомужь... въ прошломъ посацкимъ людямъ всемъ (л. 390) дана „по ихъ земскихъ людей челобитью... для коннаго и животиннаго выгону“ (л. 391).

До настоящаго времени отъ многолюднаго села остались довольно замѣтные слѣды...

Стр. 47.

Въ настоящее время городскія строспія Калуги начинаются за версту отъ прежняго села...

Бояринъ Иванъ Никитичъ Романовъ для охраны своей вотчины, знаменитаго села Спаскаго Новаго, что подь Калугою, держалъ „служилыхъ казаковъ“, числомъ 66 чел., жившихъ въ 37 дворахъ. Они получали боярское денежное жалованье и хлѣбъ...

Стр. 111.

Первымъ по числу дворовъ въ этомъ отношеніи было Спасское Новое съ 206 дворами крестьянскими, бобыльскими и казачьими, въ коихъ было 300 чел. взрослыхъ мужскаго населенія. Впрочемъ, земли у села было очень немного (именно паханые худые земли 35 четі, да перелогу 9 четі да лѣсомъ поросло въ колъ и въ жердь 76 четі,... въ полѣ, а въ дву потомужь; лѣсу пашеннаго 2 десятины да не пашеннаго лѣсу десятина“).

(Рук. № 160 л. 195).

Межа села Спаскаго Новаго подь Калугою (Рук. № 160, л. 647) замѣчательна тѣмъ, что ея грани положены всюду на столбахъ, исключая двухъ сосенъ и одной ивы, такъ что, повидимому, окрестности сего селенія были до извѣстной степени открытыя, безъ деревьевъ, особенно въ сторонѣ, обращенной къ Калугѣ.

Стр. 139.

Погостъ „в пасопкове“ на Олешнѣ (ниже погоста „Дальской“) съ церк. св. Николая Чудотворца... Замѣчательна прибавка про погостъ, что онъ „на Государеве Царя и Великаго Князя Михаила Феодоровича всеа Русіи земли“. Прибавка эта ясно показываетъ, что земля, на коей стояли погосты, считалась Государевою.

Стр. 26.

Егорьевскъ преобразованъ въ городъ изъ села Високаго; изъ-за разбойничества скоро былъ закрытъ, но затѣмъ возстановленъ въ качествѣ города. Надо думать что, въ упорно преслѣдуемомъ администраціей рѣшеніи преобразовать

Слаутинскій. Родныя мѣста. (Русскій Вѣстникъ 1880 г. № 5).

Стр. 231.

такимъ образомъ, возвеличить, что называется, село Высокое участвовало не одно лишь соображеніе, что оно было „экономическое“ селеніе, то есть бывшее монастырское, но и воспоминаніе о томъ, что оно принадлежало знаменитому роду бояръ Романовыхъ. Такъ говоритъ мѣстное преданіе и должно быть оно вѣрно. Въ егорьевскомъ каменномъ соборѣ находится рѣзной изъ дерева образъ великомученика Георгія, пожертвованный, какъ мнѣ сказывали, Романовыми, и помнится самый гербъ этого города представляетъ то же изображеніе. Кроме того, въ Егорьевскѣ изетари чувствуется Никитинъ день (15 сент.), по всей вѣроятности, въ память о бояринѣ Никитѣ Юрьевичѣ Романовѣ, о томъ „Микитушкѣ Романовичѣ“, который такъ великолѣпно прославленъ въ одной изъ народныхъ былинъ о грозномъ царѣ Иванѣ Васильевичѣ.

В. Н. Сторожевъ. Дозорная книга города Твери 1616 г. (Изд. Тверск. Уч. Арх. Комм. 1890 г.).

Дворы въ первой чети отъ Володимерскихъ воротъ на правой сторонѣ подлѣ осыпи до Волскихъ воротъ и отъ Волскихъ воротъ на большой улице на лѣвой стороне къ церкви къ Ивану Милостивому а отъ Ивана Милостиваго по большой же улице на лѣвой стороне до Володимерскихъ воротъ.

Стр. 16.

Въ той жъ четверти дворы уѣздныхъ крестьянъ... дворъ боярина Ивана Никитича Романова крестьянъ Степанка Дмитрѣева да Ивашка Семенова.

Дворы въ другой чети отъ Волскихъ воротъ до церкви Ивана Милостиваго на правой сторонѣ по Большой улице по Никольские ворота.

Стр. 19.

Дворъ боярина Ивана Никитича Романова крестьянъ (двоихъ) и дальше еще одного.

Третья четверть отъ Никольскихъ воротъ къ церкви Ивана Милостиваго мимо Розряду и отъ Ивана Милостиваго по другой по большой улице къ Благовѣщенскимъ воротамъ.

Стр. 22.

Дворы боярина Ивана Никитича четырехъ крестьянъ.

Четвертая четверть отъ Благовѣщенскихъ воротъ на правой стороне по той жъ по большой улице къ церкви къ Ивану же Милостивому, а отъ Ивана Милостиваго къ Володимерскимъ воротамъ на правой стороне по большой же улице, которая улица отъ Володимерскихъ воротъ, и отъ Володимерскихъ воротъ на лѣвой сторонѣ подлѣ городъ.

Стр. 24.

Дворъ боярина Ивана Никитича Романова человекъ.

Въ той жъ четверти 4 двора уѣздныхъ крестьянъ боярина Ивана Никитича Романова, дворъ Ивана Никитича Конскаго мастера Ивашка Собачки.

Въ Твери жъ въ городе лавка боярина Івана Никитича Романова крестьянина Петруньки Ворзова другая. Стр. 26.

У Івана Милостиваго на правой сторонѣ ко владычно къ житнишному двору поллавки боярина Івана Никитича крестьянина Іванца Микулинца. Стр. 27.

Во Твери на пасаде за городомъ дворы боярина Івана Никитича Романова 7 дворовъ. Стр. 32.

Въ Пехлецкомъ стану.

За бояриномъ за Александромъ да за ево братомъ за Васильемъ Никитичи Романова — городокъ Скопинъ на рѣчкѣ на Вердѣ, и всего городокъ, да с. Вослеба, да 4 д., да 2 починка, да слаботка, а сошнова письма полсохи въ живущемъ и пол-полчети сохи, а въ пустѣ полсохи и полчети и пол-полчети сохи.

Сторожевъ. В. Н. Писцовая книга Рязанскаго края XVI в. (Изд. Рязанск. Уч. Арх. Ком., т. I, вып. 1, Р. 1898 г.). Стр. 152.

Да въ городѣ жъ въ Пронску дворы: дв. боярина Александра Никитича Романова — длина 33 сажени, поперегъ 22 саж., а въ немъ дворникъ Степанко мученикъ. Стр. 258.

Еще въ XIV вѣкѣ, при Великомъ Князѣ Симеонѣ Ивановичѣ, именитаго боярина Андрея Ивановича Кобылы (сынъ знатнаго выходца „отъ Пруссъ“) — сынъ Гаврииль, прозваніемъ Гавша, и его внуки: Григорій Семеновъ, прозваніемъ Лодыга (родоначальн. Ладыгининъ), Феодоръ Александровичъ, прозваніемъ колычъ (родоп. Колычевыхъ) и Иванъ Александровичъ, прозваніемъ Хлудень (родоп. Хлудневыхъ) безъ сомнѣнія, казъ сами, такъ въ лицѣ ихъ потомства (Рос. Род. кн. Долгор. III, 494—498) и именно современнаго Великому князю Василию, имѣли вотчины въ окрестности Александровской слободы, что свидѣтельствуется сохранившимися именованиями селеній въ предѣлахъ нынѣшняго Александровскаго уѣзда, именно: дер. Кобылина въ 9 вер., дер. Колычиха въ 13 в., дер. Ладожина въ 25 вер., дер. Гавшина въ 12 вер., село Хлуденево (иначе называемое Ивановское Холуденево) въ 20 вер. отъ гор. Александрова. Колычевы, Ладыгины и Хлудневы стояли въ числѣ служилаго люда при дворѣ Великаго Князя Василія Ивановича.

Стромиловъ. Александрова слабода. М. 1884 г. Стр. 80—81 г.

Мѣста замѣчательныхъ предметовъ города:.. Горы:.. Богатырева. Гдѣ былъ домъ боярина Івана Никитича Романова, нынѣ на этомъ мѣстѣ стоитъ домъ директора Внѣшней торговли Генераль-Маіора Языкова.

А. А. Титовъ. Историческое обозрѣніе города Муромъ. (Труды Владим. ученой архивн. комиссія 1902 г. т. 4). Стр. 96.

Для осаднаго времени построено было 88 домовъ разными особами, коихъ жители суть: бояринъ Иванъ Никитичъ Романовъ, предокъ Августѣйшей фамиліи, нынѣ благополучно царствующаго Государя Императора Николая I.

Стр. 53-54.

Внѣ крѣпости на посадѣ, говоритъ Бартепевъ (опись 1637 г.) государственныхъ и другихъ построеній достойныхъ замѣчанія было:.. на горѣ Богатыревой домъ боярина Ивана Никитича Романова.

Стр. 54.

Въ подтвержденіе того, что Стародубское княженіе находилось недалеко отъ Мурома, на правой сторонѣ Оки, служить доказательствомъ то, что изъ Мурома черезъ Оку было тогда 2 перевоза: одинъ на деревню Липню по тракту Арзамаскому и назывался прямо Муромскимъ, другой—мытъсь перевоза изъ Мурома до Перемиловской пустыни, назывался Стародубскимъ: оный перевозъ и мытовники отдавались на откупъ особо отъ Муромскаго, за 294 р. 42¹/₂ к. въ годъ.

Стр. 97.

Примѣчаніе о Стародубѣ.

Мѣсто бывшаго Стародубскаго княженія совершенно потеряно во мракѣ неизвѣстности; отъ Мурома въ 60 верст., близъ Погоста, есть два мѣста, довольно примѣчательныя и носятъ на себѣ народный отголосокъ о бывшихъ тамъ жилищахъ: 1-е, отъ Погоста Зяблицкаго въ 7 верст., къ сѣв., на бывшемъ берегу Оки, есть гора, по томошнему дивная, вышиною около 30 с... Жители называютъ это мѣсто городкомъ... Пространство горы не подтверждаетъ мнѣнія, чтобы здѣсь былъ когда ни-то городъ:.. Скорѣе можно полагать мѣстомъ бывшаго княженія Стародубскаго самый Погостъ, гдѣ и великолѣпные храмы церковные, изъ коихъ при одномъ былъ, какъ говорятъ, дѣвичій монастырь, и характеръ жителей подходящій болѣе къ городскому, да и записки Мурома, гдѣ сказано, что до Стародубскихъ село 40 верстъ, тогдашнихъ семисотенныхъ; все это подтверждаетъ мнѣніе о Стародубѣ, что оный находился не на Клязьмѣ, какъ полагаютъ пѣкаторые. Впрочемъ, мѣстомъ Стародуба полагаютъ и то, которое, по словамъ Погостскаго протопопа іерея Копацинскаго, мужа ученаго, находится къ югу, черезъ большую Нижегородскую дорогу, на разстояніи отъ Погоста одной версты, называемое тоже городищемъ; ровная поверхность горы, возвышенная отъ подошвы на 40 с., покрытая сосновымъ лѣсомъ,... при рѣчкѣ Кутрѣ, можетъ считаться бывшимъ городомъ. Вся область бывшаго княженія принадлежала дому царскому, при Алексѣѣ Михайловичѣ она была за бояриномъ Иваномъ Никитичемъ Романовымъ.

Но въ 1658 году Царь и Великій Князь Алексѣй Михайловичъ отчину Боярина Ромапова село Спасское новое отстоящее отъ Калуги въ 3 верстахъ, въ коемъ было крестьянск. 53, бобыльскихъ 116, и козачьихъ бѣлопомѣстцовъ 37 дв. со всеми угоды Калужскому посаду отдать повелѣлъ.

Топографическое описаніе
Калужскаго Намѣстничества.
С.П.Б. 1785 г.
Стр. 15.

Церковь Знаменіе Пречистыя Богородицы впродѣлѣ Преподобныхъ Отецъ Сергія и Варлама что у двора Ивана Никитина, строеніе Боярина Ивана Никитича Романова.

Хавскій. Древность Москвы.
Стр. 43.

Дворъ Знаменскаго Попа Бориса, что у двора боярина Никиты Ивановича Романова.

Стр. 48.

Знаменія Богородицы на Нарышкиномъ дворѣ. Примѣчаніе. Мѣсто близъ Никитскаго мон. на западъ между Никитской и Воздвиженской улицъ... Церковь каменная Знаменія Пречистыя Богородицы, да Сергія Чудотворца строеніе боярина Никиты Ивановича Романова, на боярской землѣ (т. е. домовал).

Церковь Діонисія Ареопагита что на Никитской (нынѣ мѣсто бывшей церкви занято дворомъ Имп. Университета близъ ея больницы)... упоминаются 2 двора Боярина Ивана Никитича Романова.

Стр. 51.

Церковь деревянная Стратотерпца Христова Георгія, что за Никитскими вороты на Всполье (Примѣчаніе. Близъ Кудрина урочища у самаго вала Земляного города) да вновь же сооружена церковь каменная во имя Страт. Георгія на данномъ дворовомъ мѣстѣ, что былъ прѣжь сего тотъ дворъ боярина Никиты Ивановича Романова. Извѣстно, что предокъ Романовыхъ былъ Георгій (Юрій) тоже, и потому эта церковь не родовая ли фамиліи Романовыхъ какъ и бывшій Егорьевскій дѣвичій монастырь?

Стр. 101.

Варлама, что на Ордынкѣ въ Земляномъ городѣ, за Москвою рѣкою церковь. Примѣчаніе. Извѣстна подъ именемъ церкви всѣхъ Скорбящихъ. Въ древней Вивліюфикѣ (4. XI стр. 158) сказано: „Въ пятокъ первой недѣли Петрова поста, ко всеошному посылается власть литургію служить въ придѣлѣ Преподобнаго Варлама Хутынскаго, что на Романовѣ дворѣ Боярина Никиты Ивановича“.

Стр. 128.

121 и 122 г.г. боярина Ивана Никитича Романова вотчина село Коромышево (см. стр. 18 и § 14), а въ немъ храмъ Рождства Христова да въ придѣлѣ Василья Кесарейскаго да муч. Христовы Парасковѣи нарицаемыя Пятницы древень ветхъ, пашни церковныя паханыя четверть, да пе-

Холмогоровъ. Матеріалы
для исторіи церквей Калуж-
ской епархіи. Вып. 4. Боров-
ская десятина. Отдѣлъ 3-ій.
Стр. 235.

релогомъ и лѣсомъ поросло 9 чети въ полѣ, а въ дву по тамужь, да въ селѣ жь Коромышевѣ пашня лѣсомъ поросла, да что прежь сего даны были къ церкви на богомолья изъ вотчинниковы земли деревни Голубково и Ползино. 137 и 138 г. г. за бояриномъ за Иваномъ Никитичемъ Романовымъ старинная вотчина село Карамышево, на Суходолѣ, а въ селѣ церковь..., да въ селѣ дв. боярской.

Стр. 236.

7193 г. іюля въ 7 день... (челобитная о церковной землѣ) „а въ Боровскихъ писц. книгахъ письма и межеванья Михаила Павлова 161 и 162 годовъ написано за бояриномъ за Никитой Ивановичемъ Романова въ Боровскомъ уѣздѣ въ Вепрейской волости село Коромышево на Суходолѣ... пашни паханья церковныя земли 20 чети въ полѣ, а въ дву потомуужь, сѣна межъ пашни по рѣчки по Арсанки 20 копенъ, межа учинена церковной Рождественской земли отъ вотчинной боярина Никиты Ивановича Романова отъ земли села Коромышева вверхъ пруда поставленъ столбъ съ гранью и т. д. (Боров. грам. № 14/639).

Стр. 248.

Городъ Боровскъ по дозорной книгѣ 7129 (1621) г. У посада жь для осаднаго времени устроены на порожнихъ земляхъ въ 18 дв. крестьяне села Карамышева вотчины боярина Ивана Никитича Романова.

В. и І. Холмогоровы. Историческіе матеріалы для составленія церковныхъ лѣтописей Московской епархіи. Вып. 4.

Стр. 44.

Церковъ Троицы Живоначалныя въ селѣ Чашниковѣ (нынѣ Чашниково, село Московск. у.).

Село Чашниково, на рѣчкѣ Албѣ, 7093 (1585) г. находилось въ вотчинѣ „за бояриномъ Никитой Романовичемъ Юрьева... Послѣ Никиты Романовича это село принадлежало въ 7131 (1623) г. его сыну боярину Ивану Никитичу Романову. По смерти боярина Ивана Никитича († 1640) вотчины принадлежали его сыну Никитѣ Ивановичу Романову... Послѣ боярина Никиты Ивановича Романова его вотчины были причислены къ дворцовому вѣдомству.

Стр. 45.

Въ дозорныхъ книгахъ Патріарш. Казенн. Приказа 1680 г. написано.. та церковъ въ Манатынѣ, Быковѣ и Коровинѣ стану, а къ той церкви церковной земли въ дву поляхъ по 10 чети, а въ третьемъ полѣ 7 чети, сѣна межъ полъ а на рѣчкѣ Лобнѣ на 30 копенъ, да сѣна по той же рѣчкѣ, отхожей лужокъ, межъ деревень Котеновой и, Перепечиной копенъ съ 20; а та церковная земля межъ государевой десятиной пашни и крестьянской тяглою земли врозни, съ государевою и крестьянскою землею не размежевана, да къ той же церкви пустошь Созониха, отъ села Чашникова версты съ 3, а въ ней сѣнныхъ покосовъ копенъ съ 60, опрчь лѣсной поросли, да пустошь Врашки,

отъ села съ версту, а въ ней сѣнныхъ покосовъ съ новою росчистью копенъ съ 40, да пуст. Матюшкино, смежна съ тою жъ пустошью, а въ ней сѣнныхъ покосовъ съ новою росчистью 40 же копенъ, да на той же пустоши Матюшкиной села Чашникова, деревни Носовой, крестьянинъ Евстратко Михайловъ съ товарищи завладѣли насильствомъ сѣнныхъ покосовъ копенъ на 20, да къ той же церкви пустошь Воробейки, а въ ней сѣнныхъ покосовъ съ новою росчистью копенъ съ 20; а на ту церковную землю и на пустоши съ писцовыхъ книгъ выпиши и никакихъ крѣпостей у нихъ нѣтъ, а владѣютъ они тою церковною землею и пустошами по старинѣ, какъ прежь сего владѣли при Иванѣ Никитичѣ и при сынѣ его Никитѣ Ивановичѣ“.

(Патр. прик. доз. кн. 141).

По писцовымъ книгамъ Приказа Большаго Дворца 7190 (1682) г. „подъ поповымъ дворомъ и огородомъ въ селѣ Чашниковѣ старья усадьбы треть десятины, да дьячку и пономарю и просвирницѣ подъ дворы и огороды дано земли, гдѣ былъ сарай и изъ тюремнаго мѣста, полдесятины безъ полтрети десятины, животиннаго выпуску за рѣчкою Албою противъ прикащикава двора четверть десятины, пашни церковные средніе земли по 10 четвертей въ полѣ, а въ дву потомужь, сѣна по одну сторону рѣки Албы въ дву кулишкахъ 15 копенъ, да подъ церковною пашнею по рѣкѣ Албѣ 10 копенъ; въ селѣ государевѣ прудѣ; попъ съ причетниками владѣтъ пустошами: Воробьевою, Врашками, Созонихою и Матюшкиною“.

Стр. 46

Въ 7196 (1688) г. село Чашниково, по обѣ стороны пруда, по именному указу пожаловано изъ Приказа Большаго Дворца, боярину Льву Кирилловичу Нарышкину и за нимъ отказано того же года, а въ отказной книгѣ Троицкая церковь описана въ слѣдующемъ порядкѣ...

Въ 1704 г. въ селѣ находились: дворъ боярскій, дворъ конюшенный, въ которомъ жили конюхи, и дворъ скотный, 25 дворовъ крестьянскихъ и 2 двора нищихъ.

Стр. 48

Послѣ Льва Кирилловича Нарышкина село Чашниково досталось его сыну Александру, по раздѣлу съ его роднымъ братомъ Ив. Львов. Нарышкинымъ; въ 1750 г. оно принадлежало женѣ Александра Львовича, Еленѣ Александровнѣ съ дѣтьми...; въ 1796 г. Чашниковымъ владѣлъ Левъ Александровичъ Нарышкинъ, по смерти родного брата Александра Алекс., ум. 21 мая 1795 г. (Вотч. Колл. по гор. Москвѣ, мол. л. кн. 7 № дѣла 37, кн. 59 № дѣла 20, кн. 62 № дѣла 15; дѣла обѣ имѣніяхъ гг. Нарышкиныхъ кн. 9 № 29; переписи. кн. 9815 л. 638).

Стр. 57.

Церковь Николая чуд. въ селѣ Шипиловѣ.

Село Шипилово (нынѣ село Московск. у.) пѣкогда принадлежало князю Василию Семеновичу Серебряному; въ 1585 г. оно было „пустошью“, которою владѣлъ бояринъ Никита Ивановичъ Юрьевъ, „что ему заложилъ Алексѣй Исаковъ князь Васильевскую вотчину Семеновича Серебрянаго“ (Писц. кн. 257, л. 480—481). Въ началѣ XVII ст. на пустоши Шипиловой была построена деревянная церковь во имя Николая чуд., отъ чего пустошь и стала называться снова селомъ. По писцовымъ книгамъ 7131 и 7132 (1623—1624) гг. значится: „за княземъ Семеномъ, да за стольникомъ княземъ Матвѣемъ Прозоровскими въ вотчинѣ, по жалованной грамотѣ, что было прежь сего вотчина боярина Никиты Романовича Юрьева... (писц. кн. 685, л. 769 об.)

Да въ томъ же селѣ 2 двора вотчинниковыхъ, дворъ прикащика и 12 дворовъ задворныхъ, людей...

Стр. 59.

Въ 1747 г. куплено княземъ Иваномъ Андреевичемъ Прозоровскимъ.

Выпускъ 3, стр. 138.

Церк. Николая чуд., въ селѣ Ромашковѣ.

Нынѣ Ромашково село Моск. у. Въ началѣ XVII ст. село Ромашково было приселкомъ села Крылатскаго, находившемся Московск. у., въ вотчинахъ инокини Марыи Ивановны, матери царя Михаила Ѳеодоровича и супруги Ѳеодора Никитича, а потомъ Филарета-патріарха. Послѣ того этотъ приселокъ поступилъ въ дворцовыя вотчины.

... По писцовымъ книгамъ 7139—7141 (1631—1633) г.г. значится „къ селу Крылацкому приселокъ Ромашковъ, на рѣчкѣ на Чатинкѣ (въ другомъ мѣстѣ Цатина и Чеченка), а въ немъ на верхней сторонѣ церковь во имя Николая Чудотворца, пашни паханыя церковныя земли 4 четв. въ полѣ, а въ дву потомужъ; пустошь Митинская на Поточинѣ, пашни паханыя церковныя худыя земли 4 чети въ полѣ, а въ дву потомужъ, сѣна по заполью 15 коп.;...

Стр. 139.

Въ 1646 г. въ приселкѣ Ромашковѣ числилось 18 дворовъ крестьянскихъ, 2 дв. бобыльскихъ и 2 дв. государевыхъ садовниковъ.

Стр. 233.

Ц. Рождества Пресвятыя Богородицы въ селѣ Крылатскомъ.

Село Крылатское (нынѣ Моск. у.) на рѣчкѣ Москвѣ и рѣчкѣ Меленкѣ, Моск. у., Сѣтунскаго стана, въ 1423 г., принадлежало велик. кн. Василию Дмитріевичу. Въ селѣ Крылатскомъ изстари находилась деревянная церковь, нужно полагать, во имя Рождества Пресвятыя Богородицы. „Царь Иванъ

Васильевичъ Грозный, на возвратномъ пути изъ объѣзда въ Клипекіе лѣса, на Волокъ и Можайскъ, осенью 1554 г., останавливался въ Крылатскомъ, по случаю освященія въ немъ церкви. Со времени великаго князя Василія Дмитріевича Крылацкое состояло въ числѣ государевыхъ вотчинъ и было любимой мѣстностью царя Ивана Васильевича. При немъ оно называлось Крылецкимъ. Въ 1563 г. младшій сынъ царя Ивана Васильевича—царевичъ Ѳеодоръ встрѣчалъ въ Крылацкомъ своего отца, возвращавшагося изъ литовскаго счастливаго похода, при завоеваніи Полоцка, 20-го марта въ селѣ былъ устроенъ большой пиръ, а на другой день, государь, выѣзжая изъ села въ Москву и ѣдучи Крылацкимъ полемъ, встрѣчаетъ боярина Траханиотова, ѣхавшаго съ пріятною радостною вѣстію о дарованіи Богомъ царицѣ сына Василія, который скончался черезъ 5 недѣль. По духовной царя, 1572—1578 г. Крылецкое было отказано царевичу Ѳеодору“.

Стр. 231.

Въ концѣ XVI ст. село Крылацкое принадлежало боярамъ Романовымъ, въ началѣ XVII ст. инокинѣ Марѣ Ивановнѣ, матери царя Михаила Ѳеодоровича.

Въ писцовыхъ книгахъ 7131 и 7132 (1623—1624) г.г. написано: „село Крылацкое, на р. Москвѣ и на р. Меленкѣ, а въ немъ церк. Рождества Пресвятыя Богородицы, пашни паханые церковныя земли 6 четви, да лѣсомъ поросло 6 же четви въ полѣ, а въ дву потомужь, сѣна церковнаго внизь по Москвѣ рѣкѣ 8 десятинь“...

Стр. 235.

...а отъ Москвы до той церкви 4 версты.

Стр. 236.

По переписнымъ книгамъ за 1703 г. показано: въ приходѣ Рождества Богородицы 78 дв., пашни церковныя земли 3 дес. въ полѣ, а въ дву потомужь, сѣна 8 десятинь...

Церковь Троицы Живоначальныя въ селѣ Хорошовѣ.

Стр. 319.

Село Хорошово (нынѣ Московск. у.) съ находившеюся въ немъ каменною церковью во имя св. Троицы, въ концѣ XVI и въ началѣ XVII ст., состояло Московскаго у., Горетова стана, въ числѣ вотчинъ инокини Марѣ Ивановны, матери царя Михаила Ѳеодоровича. Послѣ этого село поступило въ дворцовое вѣдомство. (М. А. М. Ю. писц. кн. 689 л. 1664 об.).

Въ писц. кн. 7139 и 7141 (1631—1633) г. значится.. пашни церковныя земли пономарскіе четверть въ полѣ, а въ дву потомужь, да сѣна подъ деревнею въ пупковѣ полторы десятины.

Стр. 322.

Въ дозорныхъ книгахъ 7188 (1680) г. написано:.. а больше де той церковн. земли, что за дьячкомъ у него пѣтъ и ипыхъ пустовыхъ земель онъ попъ Григорій не знаетъ.

1700 г. іюля 11, великій государь слушавъ выписки указаль:.. а пашенную землю и сѣнные покосы межъ собою раздѣлить, чѣмъ владѣлъ пономарь.

Выпускъ 5, стр. 35.

Ц. Рождества Христова въ селѣ Измайловѣ.

С. Измайлово нынѣ Московскаго у., въ 1623 г. существовала деревянная „шатромъ вверхъ“ церковь во имя Покрова Пресвятыя Богородицы.. строенье боярина Ивана Никитича Романова.. пашни церковной средней земли 10 четв. въ полѣ, а въ дву потому жъ, сѣна по рѣчкѣ Р об к ѣ 10 коп. (Писц. кн. 685, л. 1148).

По приходн. книгамъ Патр. Каз. Приказа за 7136 (1628) писано: „церковь Покровъ Святѣй Богородицѣ въ селѣ Измайловѣ, въ вотчинѣ боярина Ивана Никитича Романова.

Стр. 43.

Село Измайлово, на рѣчкѣ Р об к ѣ, а Измайловка тожъ, Моск. г. Васильцова ст. въ 1573 г. находилось въ вотчинѣ Никиты Романовича Юрьева; въ 1623 г. его сына боярина Ивана Никитича Романова; въ селѣ находились: „дворъ боярина Ивана Никитича, да дворъ охотной-царской, 5 дв. нищихъ и 10 дв. крестьянскихъ и бобыльскихъ, въ нихъ 29 чел.“ Въ 1646 г. селомъ Измайловымъ съ 32 дв. крестьянъ, владѣлъ бояр. Никита Ивановичъ Романовъ. (Пис. кн. 255, л. 7, кн. 685, л. 1148, переп. кн. 9809).

По смерти боярина Романова село Измайлово причислено къ дворцовому вѣдомству.

Вып. 8, стр. 48.

Ц. Николая чуд. въ селѣ Ермолинѣ.

Нынѣ с. Ермолино Подольскаго у.

По писцов. книгамъ 135 и 136 (1627—1628) гг. „церковной земли 10 четви въ полѣ, а въ дву потому жъ, сѣна 12 коп. (Писц. кн. 9807, л. 61 об.).

По приходнымъ окладнымъ книгамъ Патр. каз. прик. за 7136 (1628) г. „церковь Николая чудотворца въ с. Ермолинѣ, въ вотчинѣ князя Андрея Вас. Ситцакаго“.

Стр. 50.

Въ 1646 г. половина села Ермолина, Замятнино тожъ (на рѣчкѣ Обитцѣ), принадлежала боярину Никитѣ Ив. Романову, а другая половина-думному дьяку Григорью Вас. Львову. Въ 1680 г. это село состояло въ дворцов. вѣдомствѣ, а въ 1710 г. владѣлъ князь Алекс. Даниловичъ Мещниковъ. (Переп. кн. 1710 г., л. 477; Вотч. колл. дѣла стар. л. по гор. Москвѣ, кн. 2, № д. 42).

Отъ отца въ наслѣдство Ксенія Ивановна получила старинную отчину дѣда своего Василя Михайловича Шестова, прославленное впоследствии подвигомъ Сусанина, село Домнино съ деревнями и починками, число которыхъ доходило до 57-ми въ Костромскомъ у., въ шачебольскомъ стану, на рѣкѣ Шачѣ.*) Сверхъ того, Ксенія была награждена отъ матери другою вотчиною: углицкаго у., въ городскомъ стану, селомъ Климентиннымъ на Суходолѣ, съ 14 деревнями и пустошами**) и ***)

Свистуново находилось въ Затьмацкомъ посадѣ вверхъ по теченію рѣки Волги,—тамъ, гдѣ нынѣ дровяные склады и лѣсной дворъ купца Д. М. Боброва и далѣе за линією Николаевской желѣзн. дороги.

(Подлинн. книга хранится въ А. М. Ю. № 2608/16060; а выпись изъ нея въ Тверск. арх. комиссіи).

Бывшій городъ Романовъ въ настоящее время состоитъ изъ четырехъ селъ. Всѣ эти села расположены рядомъ вдоль берега р. Воронежа по направленію отъ сѣвера къ югу и отдѣляются другъ отъ друга только догами. Села эти слѣдующія: Хрущевка, самое сѣверное, потомъ по направленію къ югу Романовъ, Никольское и самое южное Троицкое. Последнее село своими землями съ юго-зап. стороны прилегаетъ къ пограничнымъ землямъ Воронежской губ. Съ юго-запада его владѣнія граничатъ съ землями и угодьями селъ Бѣлоколоцкаго и Боренскихъ заводовъ, Воронеж. губ. Съ другихъ сторонъ: сѣверной и восточной, земли, принадлежащія жителямъ бывшаго г. Романова, граничатъ съ землями и селами Тамбовской губ. Къ сѣв. отъ него находятся села: Подгорное, Сырское, а еще сѣвернѣе—уѣздный городъ Липецкъ. Къ востоку—села: Фашевка, Козинка и другія.

Первый, обратившій вниманіе на край, былъ Іоаннъ Грозный. Онъ приказалъ въ окрестностяхъ его построить нѣсколько укрѣпленныхъ городовъ, которые препятствовали бы Татарамъ дѣлать свои набѣги... Самый же Липецкій край онъ отдалъ во владѣніе Никитѣ Ивановичу ****) Романову, брату своей жены Анастасіи Романовой. Никита

Хрущовъ. Ксенія Ивановна Романова. (Древняя и Новая Россія 1876 г. т. III).
Стр. 322.

Церкви и монастыри въ г. Твери въ 1677 году. (По перепискѣ Михаила Никитича Чирикова, да подъячего Ив. Андреева) (Тверск. епар. Вѣд. 1889 г. № 3).

Иванъ Чижовъ. Бывшій городъ Романовъ. (Тамб. епарх. вѣд. 1876 г.) № 13, стр. 379.

№ 14, стр. 390.

*) Вотчина эта была пожертвована матерью царя Новоспасскому монастырю, гдѣ были похоронены братья и сестры Михаила Федоровича и гдѣ впоследствии положено было тѣло и самой великой старицы (Ист. рос. іерарх. ч. II стр. 290).

**) См. тамъ же стр. 287. Царь пожаловалъ родовую матери своей инокини Марѣи Ивановны вотчину и т. д.

***) и, сверхъ того, вотчины въ ряжскомъ у. на р. Воронежѣ и рыбныя ловли въ разныхъ мѣстахъ... Въ 1625 г., Марѣя Ивановна пожаловала Новоспасскому мон. купленную свою вотчину Увесъ, касимовскаго у., а передъ смертью отдала всѣ свои родовыя помѣстья съ селомъ Домнинымъ.

****) Слѣдуетъ: Никитѣ Романовичу.

Ивановичъ, *) получивши этотъ край, принялъ дѣятельное участіе въ его положеніи.

...Онъ образовалъ нѣсколько небольшихъ деревень, посившихъ названіе, Романовскихъ. (Матеріалы для исторіи западнаго края Тамбовской губерніи и епархіи стр. 27).

Стр. 391.

...Съ Ногайской стороны (лѣвый берегъ рѣки Воронежа) промежъ кустовъ и переполья гдѣ былъ черный лѣсъ, было поставлено надоболь дубовыхъ толстыхъ въ 2 ряда связями на 8 вер. и 640 саж., отъ рѣки Матыры до Двурѣчекъ и, внизъ по двумъ рѣчкамъ, до рѣки Воронежа...

Съ русской стороны было поставлено надобель дубовыхъ толстыхъ на 1805 саж., отъ межи вотчинныя земли боярина Никиты Ивановича **) Романова, внизъ по р. Воронежу до Двурѣчинскаго лѣсу.

Щербатовъ, Мих. Мих. князь. Исторія Россійская съ древнѣйшаго времени С.П.Б. 1771-1791 т. VII, ч. I, кн. 13, стр. 111, 112.

Тогда же были возвращены въ Москву изъ Пелыми Иванъ Никитичъ Романовъ, княгиня Марѳа Никитична (Романова рожд.) Черкасская, съ Вѣла озера по смерти своего супруга князя Бориса Камбулатовича, и Анастасья Никитична Романова, и старая ихъ вотчина Клинь въ Юрьевскомъ у. имъ была отдана обратно, гдѣ они и пребывали до вослѣдовавшей перемѣны, когда щастіе возвело сей родъ на Царскій престоль. ***)

Стр. 78.

Такая была судьба дому Романовыхъ и ближайшихъ свойственниковъ ихъ; имѣнія же ихъ были описаны на Государя, и не малая часть изъ нихъ роздана любимцамъ Царя Бориса, и тѣмъ, которые были причиною погубленія сихъ знатныхъ особъ.

Оба этѣ селенія достойны замѣчанія, какъ по своей древности, такъ и по историческимъ воспоминаніямъ,—Село Барово, или по прежнему, Боярово, находящееся въ 15 верстахъ отъ города Юрьева-Польскаго, принадлежало нѣкогда знаменитымъ Князьямъ Ряполовскимъ...

Я. П. Село Барово и село Клины въ Юрьевскомъ уѣздѣ. Влад. Губ. Вѣд. Прибавл. 1842 г. № 12. Стр. 52.

Село Клины, или Клинь, находится въ 13 верст. отъ Юрьева. Оно было прежде отчиною славнаго дома Романовыхъ, и особенно замѣчательно тѣмъ, что сюда возвращены были Царемъ Борисомъ Годуновымъ, изъ дальней ссылки на Вѣло-озеро, преслѣдуемые опалою, Князь Борисъ Черкасскій, съ супругою, урожденною Романовою, и дѣти Ѳедора Никитича Романова, изъ которыхъ одинъ былъ—юный Михаилъ Ѳеодоровичъ, бывшій потомъ Государемъ земли Русской. Здѣсь онъ жилъ болѣе года, до того времени, пока самозванецъ, истребивши родъ Годунова, не позволилъ ему соединиться съ родителями, возвращенными изъ ссылки. Изъ села Клинь Михаилъ Ѳеодоровичъ отправился въ Ипатьевскій Монастырь въ 1605 году.

*) и **) Слѣдуетъ: Инкента Романовичъ.

***) См. также: „Ежемѣсячныя сочиненія“ 1761 г., т. I, стр. 142 и „Лѣтопись о многыхъ мятежахъ“ 1788 г. 2 изд.

Краткія свѣдѣнія о нѣкоторыхъ членахъ рода
Захарьинныхъ-Юрьевыхъ-Романовыхъ, имѣю-
щихъ отношеніе къ приводимымъ выписямъ*).

№
по порядку.

№
отцовскій.

1 **Иванъ. И. П. Сахаровъ**, ссылаясь на Исторію Госуд. Росс. Карамзина, т. IV, на прим. 365, указываетъ на Ивана, какъ на отца родоначальника рода Романовыхъ Андрея Кобылы, выѣхавшаго въ Россію въ концѣ XIV ст. изъ Пруссіи. Далѣе И. П. Сахаровъ говоритъ: „отецъ его (т. е. Андрея Кобылы), будто былъ кн. Прусскимъ изъ потомковъ царя Латышскаго Видвуса; онъ былъ въ Россіи съ двумя сыновьями, крестился самъ въ 1287 г. и былъ названъ Іоанномъ.

2 **Андрей Ивановичъ Кобыла**. „У Андрея Ивановича Кобылы было пять сыновей: Семень Жеребець, да Александръ Елка, да Василій Ивантей, да Гавріиль Гавша, да Ѳеодоръ Кошка“.

Въ поколѣнной росписи 1854 г. И. П. Сахарова Андрей Ивановичъ Кобыла названъ прародителемъ 18 Русскихъ домовъ. „Отецъ его выѣхалъ въ Россію изъ Пруссіи, и самъ онъ является въ Русской Исторіи въ половинѣ XIV вѣка, въ 1347 г., при дворѣ Вел. Кн. Симеона Іоанновича. Въ этомъ году онъ былъ въ почетномъ поѣздѣ въ Тверь, когда Вел. Кн. Симеонъ женился на Тверской княжнѣ Маріи Александровнѣ.

3 **Семень Андреевичъ Жеребець**. Сынъ Андрея Ивановича Кобылы—Семень Андреевичъ Жеребець былъ родоначальникомъ домовъ: Синихъ, Лодыгинныхъ, Коновницинныхъ, Облязовыхъ, Образцовыхъ и Кокоревыхъ.

4 **Александръ Андреевичъ Елка**. Второй сынъ Андрея Ивановича Кобылы—Александръ Андреевичъ былъ родоначальникомъ домовъ: Кобылиныхъ, Неплюевыхъ, Колычевыхъ, Хлызневыхъ, Хлудневыхъ, Немятыхъ, Лошаковыхъ.

5 **Василій Андреевичъ Ивантей**. „Отъ третьяго сына Андрея Ивановича Кобылы, Василія Андреевича Ивантея, никакого рода не произошло.

*) Свѣдѣнія взяты изъ „Сборника матеріаловъ по исторіи предковъ царя Михаила Ѳеодоровича Романова, часть II“, Изд. Костромской Губ. Учен. Арх. Комм. и о членахъ прямого поколѣнія рода Захарьинныхъ-Юрьевыхъ-Романовыхъ напечатаны болѣе крупнымъ шрифтомъ. М. К.

- 6 Гавріилъ Андреевичъ Гавша. Отъ него произошли Бобарыкины. Въ Москвѣ Гавшинъ дворъ извѣстенъ былъ съ 1396 г. На этомъ дворѣ былъ заточенъ тогда Тверской князь Михаилъ Александровичъ. (Древн. Лѣтоп., ч. 1-я, стр. 255). 2
- 7 **Федоръ Андреевичъ Кошка.**— пятый сынъ Андрея Ивановиче Кобылы. „Знаменитый бояринъ, жившій въ княженіе двухъ Московскихъ Вел. Кн.—Дмитрія Іоанновича Донского и Василя Дмитріевича, родоначальникъ дворянскихъ домовъ: Кошкиныхъ, Захарьинныхъ, Яковлевыхъ, Лятскихъ, Юрьевыхъ-Романовыхъ, Беззубцевыхъ и Шереметевыхъ“. „Эдигей отозвался о Федорѣ Андреевичѣ въ слѣдующихъ словахъ: добрые нравы и добрыя дѣла и добрая душа была въ Ордѣ отъ Федора отъ Кошки; добрый былъ человекъ, который добрыя дѣла Ординскія тебѣ поминалъ (Собр. Русс. Лѣтоп., т. IV, стр. 111). Такой отзывъ Татарина, терзавшаго Русскую Землю, показываетъ и значеніе Кошкина при Московскомъ дворѣ и его вліяніе на Монголовъ, порабоцавшихъ Русскую Землю съ невѣроятнымъ ожесточеніемъ“.
- „Онъ имѣлъ пять сыновъ: Ивана, Федора Голтяя, Александра Беззубца, Никифора, Михаила и дочь“.
- 8 Григорій Семеновичъ Лодыга— родоначальникъ Лодыгинныхъ. 3
- 9 Федоръ Александровичъ, прозваніемъ Колычъ— родоначальникъ Колычевыхъ. 4
- 10 Иванъ Александровичъ, прозваніемъ Хлудень— родоначальникъ Хлудневыхъ. 4
- 11 **Иванъ Федоровичъ**— „Бояринъ и Казначей Московскаго Вел. Кн. Василя Дмитріевича и пользовался особеннымъ его довѣріемъ; имѣлъ четырехъ сыновъ: Ивана, Федора Бреха, Якова Казака и Захарія. 7
- 12 Федоръ Федоровичъ Голтяй, имѣлъ трехъ сыновей: Андрея, Ивана, Гавріила и дочь Марію. 7
- 13 **Захарій Ивановичъ**— родоначальникъ дворянскихъ домовъ: Захарьинныхъ, Яковлевыхъ, Лятскихъ, Юрьевыхъ и Юрьевыхъ-Романовыхъ. „Служилъ при дворѣ Московскаго Вел. Кн. Василя Васильевича, имѣлъ трехъ сыновъ: Якова, Юрія и Василя Лятскаго. Отъ него начинается новое прозваніе Кошкиныхъ-Захарьинныхъ. Это прозваніе удержалось за ними до царствованія Царя Ивана Васильевича, не смотря на новое прибавленіе Юрьевы. Во время болѣзни сего Царя, въ 1553 г., бояре говорили, что они не хотятъ слушаться (вѣдь де нами владѣтъ Захарьиннымъ). Исторія Карамзина т. VIII, прим. 376“.
- 14 Андрей Федоровичъ. Убитъ въ Суздальскомъ бою; бездѣтенъ. 11
- 15 Яковъ Захарьевичъ— „бояринъ и воевода Вел. Кн. Іоанна III Васильевича; имѣлъ четырехъ сыновъ: Петра, Василя Большаго, Ивана и Василя Меньшаго. Въ санъ боярина былъ пожалованъ въ 1480 г., а скончался 1511 г. Яковъ Захарьевичъ 12

- извѣстенъ намъ какъ доблестный воевода, предводительствовавшей войсками, и какъ великокняжескій Намѣстникъ. Намѣстникомъ онъ былъ въ Костромѣ, въ 1472 г. и въ Новгородѣ. Во время Литовской войны 1500 г. былъ воеводою въ большомъ полку. Во время Шведской войны 1495 г. былъ подъ Выборгомъ въ передовомъ полку“.
- 16 **Юрій Захарьевичъ**— „бояринъ и воевода, жившій въ княженіе Московскаго Вел. Кн. Іоанна III Васильевича. Имѣлъ шесть сыновъ: Михаила, Ивана, Романа, Григорія, Семена, Василія и дочь Θεодосію. Юрій Захарьевичъ пожалованъ боярскимъ саномъ въ 1493 г.; скончался 1503 г. Съ него начинается прозваніе его и потомковъ: Захарьины-Юрьевы. Служебная дѣятельность сего боярина была намѣстническая и военная.
- 17 **Василій Захарьевичъ Лятскій** имѣлъ одного сына Ивана. И. Н. Сахарову неизвѣстны обстоятельства, заставившія Василія Захаревича принять прозвище Лятскаго.
- 18 **Василій Яковлевичъ Большой**— „окольникій, жившій во время княженія Вел. Кн. Василія Іоанновича. Отъ своего брака съ Анной (неизвѣстной намъ, говоритъ Сахаровъ, по отчеству и фамиліи) имѣлъ двухъ сыновъ: Михаила и Семена“.
- 19 **Михаилъ Юрьевичъ**— „бояринъ, Тверской дворецкій и воевода, жившій во время княженія Московскихъ Вел. Кн. Василія Іоанновича и Іоанна Васильевича; женатъ былъ два раза: 1) на Иринѣ и 2) на Θεодосіи. До Московскаго пожара 1547 г. у Михаила Юрьевича былъ свой дворъ въ Кремлѣ, но послѣ пожара боярыня Θεодосія жила въ Москвѣ, на Дмитровкѣ, въ родовомъ домѣ Захарьинныхъ, гдѣ былъ Георгіевскій монастырь. Старый Кремлевекій дворъ существовалъ до 1561 г., когда понадобились мѣста для постройки дворцовъ (Истор. Карамз. т. IX, прим. 26). Отъ двухъ браковъ имѣлъ трехъ сыновъ: Ивана Большаго, Василія и Ивана Меньшаго. Жизнь сего боярина была проведена при дворѣ, на войнѣ и въ дипломатическихъ переговорахъ. Онъ пользовался большимъ довѣріемъ Вел. Кн. Василія Іоанновича и въ послѣднія его минуты находился при немъ“.
- 20 **Романъ Юрьевичъ**— „окольникій, жившій во времена княженія Московскихъ Вел. Князей Василія Іоанновича и Іоанна Васильевича. Имѣлъ трехъ сыновъ: Даніила Романовича, Долмата Романовича и Никиту Романовича и двухъ дочерей Анну Романовну и Анастасію Романовну. Романъ Юрьевичъ скончался 12 февраля 1543 г.“
„Домъ дворянъ Захарьинныхъ-Юрьевыхъ, отъ имени Романа Юрьевича, получилъ названіе Романовыхъ. Это прозваніе усвоено было только однимъ дѣтямъ его и ни мало не касалось потомства братьевъ его и дѣтей Якова Захаревича“.
- 21 **Иванъ Васильевичъ Лятскій**— „окольникій и воевода, жившій во времена княженія Московскихъ Вел. Кн. Василія Іоанновича и Іоанна Васильевича, имѣлъ одного сына Ивана Ивановича, убѣжавшаго вмѣстѣ съ нимъ въ Польшу“.

13

13

13

15

16

16

17

№ по порядку.		№ отцовскій.
22	Семень Васильевичъ Яковлевъ—„окольнічій, бояринъ и воевода. Имѣль одного сына Михаила и дочь Агрипину.	18
23	Иванъ Михайловичъ Большой — „бояринъ, скончался бездѣтенъ, во иночествѣ Юсафъ“.	19
24	Василій Михайловичъ—„бояринъ и воевода, служившій въ княженіе Вел. Кн. Василія Іоанновича и царствованіе Царя Іоанна Васильевича и имѣвшій титулъ Тверскаго Дворецкаго. Имѣль трехъ сыновъ: Протасія Васильевича, Ивана Васильевича, Ѳедора Васильевича.	19
25	Иванъ Михайловичъ Меньшой. По сводному тексту изъ родословныхъ книгъ бездѣтенъ.	19
26	Даніилъ Романовичъ—бояринъ, дворецкій и воевода у Царя и Вел. Кн. Ивана Васильевича.	20
27	Никита Романовичъ —„бояринъ, дворецкій и воевода, жившій въ царствованіи Царя Іоанна Васильевича и Ѳеодора Іоанновича. Женатъ былъ два раза. Отъ двухъ браковъ имѣль шесть сыновъ: Ѳедора Никитича, Александра Никитича, Михаила Никитича, Ивана Никитича, Василія Никитича, Льва Никитича и шесть дочерей: Анну Никитичну, Ирину Никитичну, Анастасію Никитичну, Марѳу Никитичну, Іуліанію Никитичну, Евѳимію Никитичну. Скончался подъ именемъ Нифонта, 1585 г.“	20
28	Анастасія Романовна—„царица, первая супруга Царя Іоанна Васильевича; бракосочеталась 3 февраля 1547 г.; скончалась 7 августа 1560 г.“.	20
29	Протасій Васильевичъ. По сводному тексту изъ родословныхъ книгъ показанъ бояриномъ, бездѣтнымъ, казненнымъ Царемъ Іоанномъ Васильевичемъ Грознымъ.	24
30	Ѳедоръ Никитичъ. По сводному тексту изъ Родословныхъ книгъ, во иноцѣхъ Филаретъ, а былъ Патріархомъ на Москвѣ. Былъ бояриномъ съ 1587 г. „Въ 1601 г. сосланъ въ Сійскій монастырь. Въ 1605 г. Митрополитомъ Ростовскимъ. Былъ женатъ на Ксеніи Ивановнѣ Шестовой. Отъ этого брака онъ имѣль сыновей: Бориса Ѳедоровича, Никиту Ѳедоровича, Льва Ѳедоровича, Іоанна Ѳедоровича и Михаила Ѳедоровича и дочь Татьяну Ѳедоровну“. Скончался 1 октября 1633 г.	27
31	Александръ Никитичъ. По сводному тексту изъ родословныхъ книгъ показанъ бояриномъ и бездѣтнымъ. Въ 1601 г. въ іюнѣ лишенъ званія и сосланъ въ Усолъе-Луду, гдѣ онъ померъ и былъ схороненъ. Въ 1606 г. тѣло его привезено и погребено въ Новоспасскомъ монастырѣ.	27
32	Василій Никитичъ. По сводному тексту изъ родословныхъ книгъ показанъ бездѣтнымъ. Скончался 1601 г. Онъ былъ заключенъ въ Яренскъ; послѣ перевели въ Пелымъ къ брату Ивану Никитичу.	27
33	Иванъ Никитичъ Каша. По сводному тексту изъ родословныхъ книгъ показанъ бояриномъ. Сосланъ былъ въ Пелымъ, лишенный отъ удара руки и ноги. Скончался 1640 г. Въ 1602 г. Борисъ повелѣлъ ему ѣхать въ Уфу на службу, оттуда	

- въ Нижній и потомъ въ Москву, вмѣстѣ съ племянникомъ кн. Черкасскимъ.
- 34 Ири на Никитична. Тетка Михаила Ѳеодоровича. Была въ замужествѣ за бояриномъ Иваномъ Ивановичемъ Годуновымъ. Она одна изъ всей фамиліи Романовыхъ не пострадала отъ Бориса Годунова. Скончалась 1639 г. 27
- 35 **Михаилъ Ѳеодоровичъ Царь и Великій Князь.**
По сводному тексту изъ Родословныхъ книгъ про него сказано: „Былъ по родству къ Царю и Вел. Кн. Ивану Васильевичу, избранъ выборными людьми отъ всея Русскія Земли, въ лѣто 7121, февраля 21, Государемъ, Царемъ и Великимъ Княземъ всея Россіи“.
- Первый Царь изъ Дома Романовыхъ родился въ Москвѣ 12 іюля 1596 г. Вмѣстѣ съ родителями подвергся опалѣ Бориса Годунова и сосланъ съ тетками: княгинею Марѳою Никитичною Черкасскою, Ульяною Семеновною и Анастасіею Романовыми, княземъ Борисомъ Камбулатовичемъ и дочерью его княжною Ириною Борисовною и сестрою Татьяною Ѳеодоровною на Бѣлоозеро, гдѣ жилъ до конца 1602 г., когда переведенъ на жительство въ вотчину родителя своего, Юрьево-Польскаго уѣзда. При Лжедмитріѣ I жилъ съ матерью въ Ростовѣ, а съ 1608 г., въ званіи стольника, находился плѣнникомъ у Поляковъ въ осажденномъ Русскими Московскомъ Кремлѣ. По освобожденіи отъ плѣна Михаилъ Ѳеодоровичъ удалился съ матерью на Кострому. Между тѣмъ, созванный въ Москвѣ Великій Земскій Соборъ избралъ его, 21 февраля 1613 г., Царемъ и отправилъ къ нему посольство. 13 марта того же года послы прибыли въ Кострому. 14 марта Михаилъ Ѳеодоровичъ, съ благословенія матери, согласился на желаніе выборныхъ Земли Русской. 23 марта извѣстилъ объ этомъ Соборъ; 2 мая прибылъ въ Москву; 11 іюля вѣнчался на Царство. Скончался въ Москвѣ, ночью на 13 іюля 1645 г. Погребенъ въ Архангельскомъ Соборѣ, что въ Московскомъ Кремлѣ. 30
- 36 Никита Ивановичъ. По сводному тексту изъ родословныхъ книгъ показанъ бездѣтнымъ. Онъ послѣдній бояринъ и дворецкій нецарственной линіи Дома Романовыхъ. Скончался 1654 г. 33
- 37 Ксенія Ивановна Шестова, супруга Ѳедора Никитича Романова, въ иночествѣ Марѳа, была дочь дворянина Ивана Васильевича Шества и жены его Маріи. Вступила въ супружество около 1585 г. Въ іюнь 1601 г. пострижена въ монахини и сослана въ Толвуйскій погостъ. При Лжедмитріѣ I участь ея облегчилась и она жила до 1608 г. съ сыномъ своимъ Михаиломъ въ Ростовѣ, гдѣ Филаретъ Никитичъ святительствовалъ. Договоръ 28 октября 1612 г. между Русскими боярами и осажденными Поляками нашель Марѳу Ивановну и сына ея въ Кремлѣ, куда она удалилась изъ Ростова, по захватѣ мужа. По сдачѣ Кремля Марѳа Ивановна отправилась съ сыномъ въ монастырь Св. Ипатія, что близъ Костромы. Сюда прибыли послы великаго

земскаго собора звать сына ея на Царство, котораго она и благословила 14 марта 1613 г. По прибытіи съ новоизбраннымъ Царемъ въ Москву 2 мая 1613 г., Марѳа Ивановна удалилась въ Вознесенскій дѣвичій монастырь, коего она съ 1619 г. была игуменьей, до самой кончины 27 января 1631 г.

38 Пелагея Михайловна. Дочь Михаила Феодоровича. Въ иночествѣ Парасковья.



КЪ 300-ЛѢТНЕМУ ЮБИЛЕЮ ЦАРСТВОВАНІЯ ДОМА РОМАНОВЫХЪ

КАРТА
ЗЕМЕЛЬНЫХЪ ВЛАДѢНІЙ
ДОМА РОМАНОВЫХЪ
ВЪ XVI и XVII вѣкѣ.

Составилъ по опубликованнымъ писцовымъ книгамъ и трудамъ разныхъ ученыхъ обществъ
и отдельныхъ лицъ

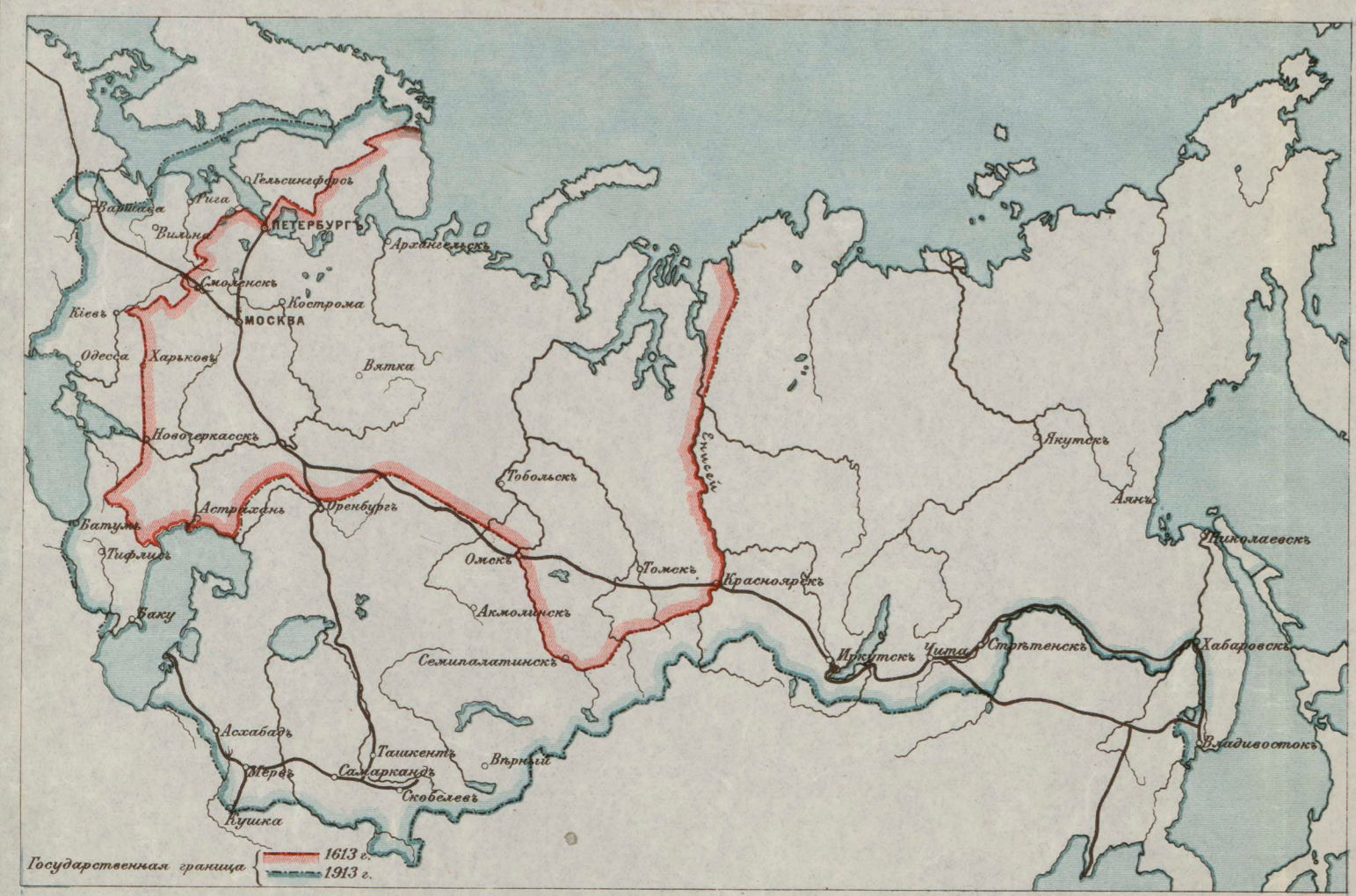
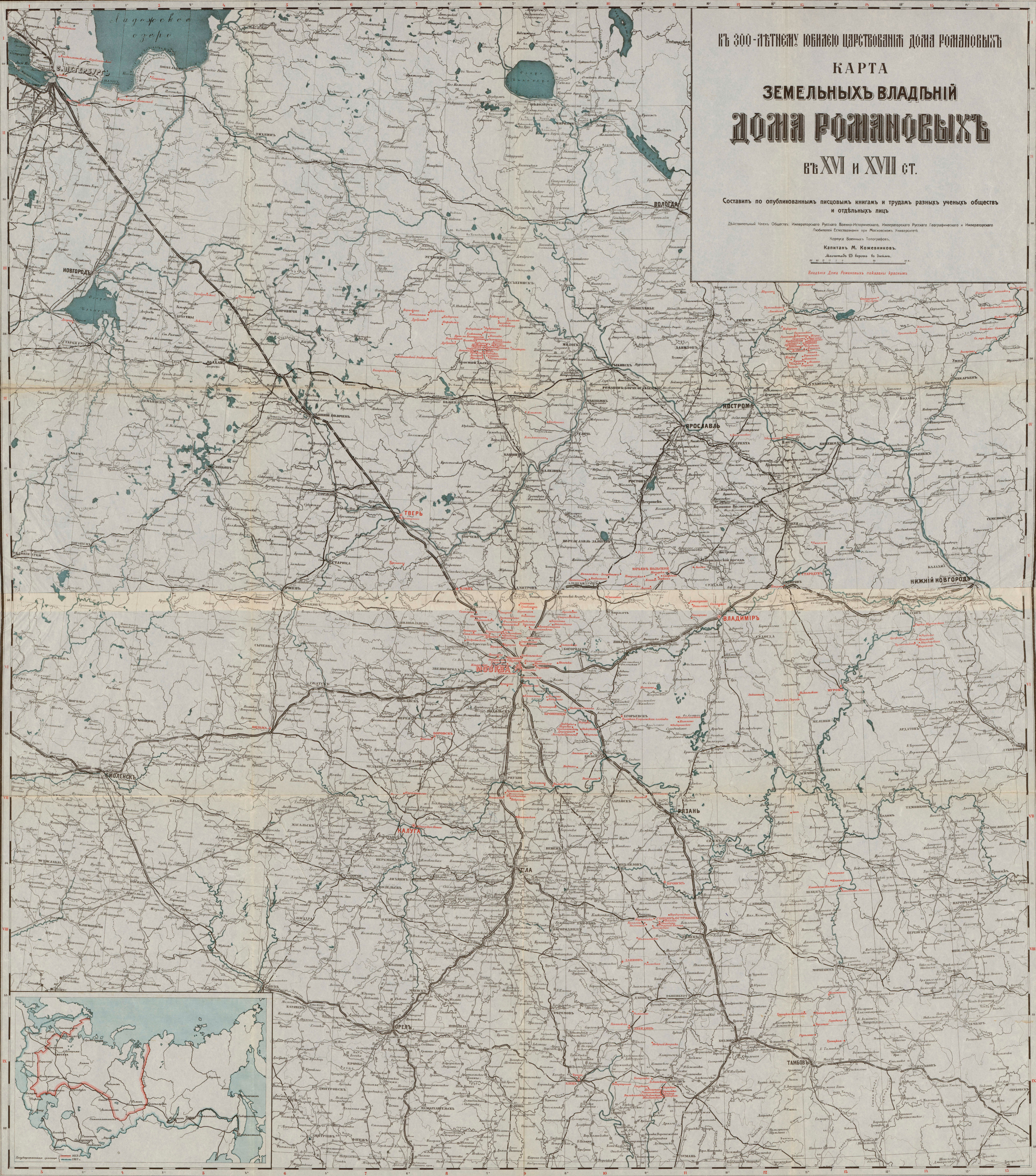
Дѣятельный Членъ Обществъ: Императорскаго Русскаго Военно-Историческаго, Императорскаго Русскаго Географическаго и Императорскаго
Любителей Естественныхъ при Московскомъ Университетѣ.

Корпуса Военныхъ Топографовъ.

Капитанъ М. Кожевниковъ.

Листы № 25 Копія въ 25 листовъ.

Владѣнія Дома Романовыхъ показаны красными.



Географическія примечанія. Масштабъ 1:100,000.

0

PKT
S

26 FEB. 1941

22 FEB. 1941



2007338752