

- A. Kremletus, urbs interior
- B. Kazy-gorod, urbs media
- C. Skorodni, urbs exterior
- D. Tzar-gorod, urbs Caesarea
- E. Sereletska sloboda, vel Vicus militaris.
- a. Curia
- b. Patriarcheum
- c. Templum D. Michaeli Imperat. sepultura
- d. Podium Ecclesiasticum in supplicationibus Imperatoris designatum
- e. Tabernaculum mercatorum
- f. Tribunalia urbana
- g. Forum armorum
- h. Forum equestrium
- i. Balnea publica
- k. Toram lignarium
- l. Viridarum Imperatoris
- m. Equile



Thomas Makovius, in sua Lithaenica Tabula, Slav sub latitud. 50 gr. 10 min. Czirkassii ad 49 gr. positus, et octavo 67 miliaribus versus Meridiam a Czirkassii distantis. Tabula vero quae nunc in hac delineanda typis fuit novam urbem Borissowitza, Asov, nec non Astracan in latitud. 48 grad. collocavit: cum vero et unus et alter, partes Septentrionales nimirum versus Boracan collocavit. Itaq. in loco quoy, ad Meridiam vergentibus sit fides: adhibere ausus non sui, notus pro quoy veterum auctoritate in error. Czirkassii collocacione. Partes tamen Meridionales, pabulum declinando inferius me delineare potius, et ad hanc, propterea quod Angli inveniunt, scribitur:

TABULA RVSSIAE
 ex autographo, quod delineandum curavit Feodor filius Tzaris Boris desumpta, et ad finem Dvinnam, Zuchanam, aliisque loca, quantum ex tabulis et notis ad nos delata fieri potuit, amplificata: ac Magno Domino, Tzari et Magno Duci Michaeli Feodrowits omnium Russorum, Autocratori Wolodimerie, Moscoviae et Novogardiae, Tzari Casaniae, Tzari Astracan, Tzari Siberiae, Domino Fielevicoviae Magno Duci Smolenkoviae, Otveriae, Iugorae, Permie, Wiatkiae, Bulgariae etc. Item Domino et Magno Duci Novogardiae Inferioris etc. Domino regionum Iveriae Kartaliniae et Groesitiae Tzari etc. dedicata ab Hesselio Gerardo M. DC. XIII



ARCHANGELSCKAGRODA
 Wirst seu Millia Russica quorum 87 unum gradum respondent

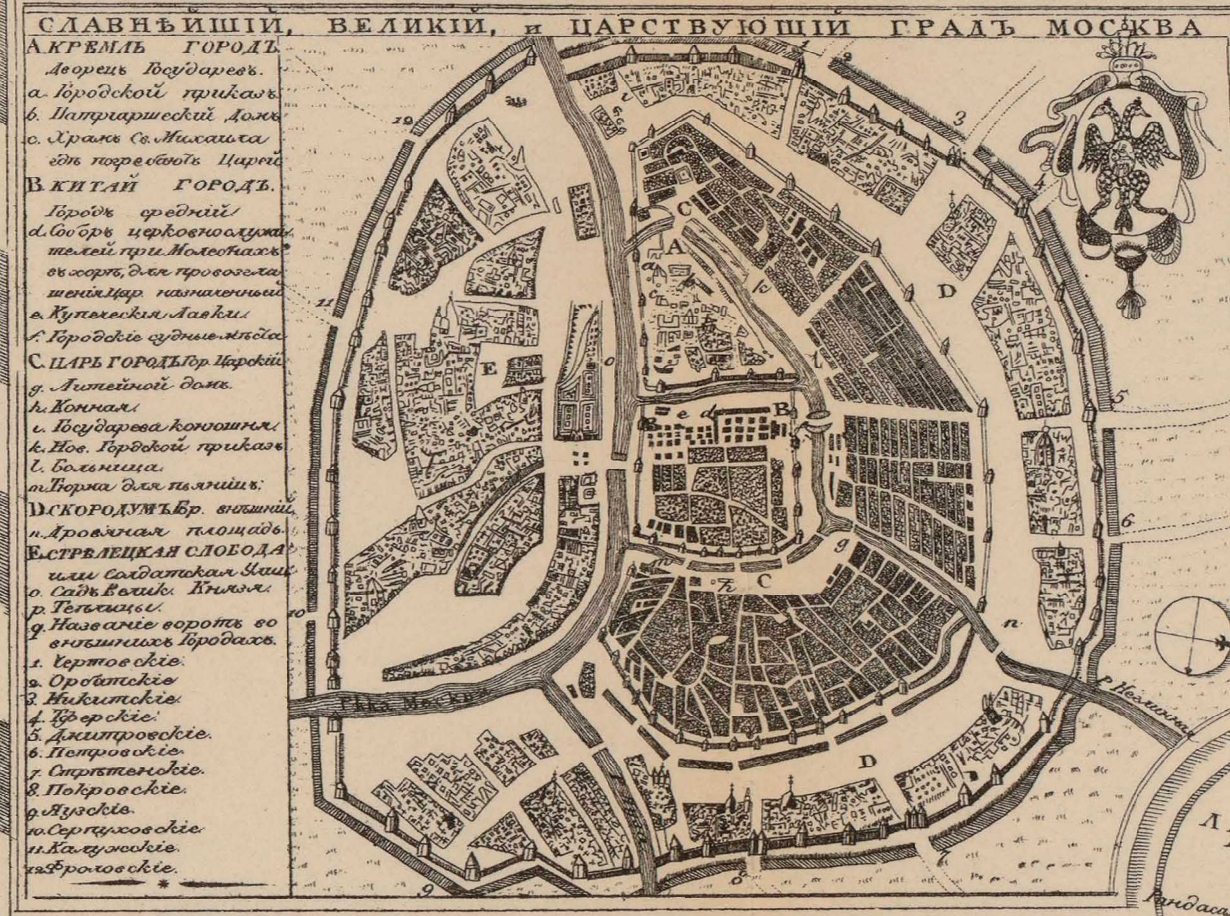
MARE CASPIVM, quod Rusi vocant TSCHA MORE

PERSIAE CONFINIA.
 ZIRPHANSCKA REGIO.





GILAN REGIO.

ARMENIA.

IVERIA sive Grufinae Imperium



КАРТА РОССИИ,
 По повелению Федора Борисовича напечатана, как в начале начертана, по указам, изданным в Москве, в царствование Царя и Великого Князя Михаила Федоровича, всея России Самодержца, в царствование Царя Алексея Михайловича, всея Великия и Малыя России, Царя и Патриарха Московскаго, всея Руси Самодержца, в царствование Царя и Патриарха Иоанна Васильевича, всея России Самодержца, и в царствование Царя Петра Великого, всея России Самодержца, в 1707 году.



Напечатана в Санктпетербургѣ въ типографіи Академіи Наукъ въ 1767 году. На подаренной картѣ, годовой на Латинскомъ языкѣ, названіе мѣстъ подлинныя, потому она по другимъ старымъ картамъ поправлена, а границы Россіи начертаны по Мирнымъ Трактатамъ Г. М. А. С.