

## О ВРЕМЕНИ ВОЗНИКНОВЕНИЯ СОВРЕМЕННОЙ СИСТЕМЫ РАССЕЛЕНИЯ В СЕВЕРНОЙ ЧАСТИ БЛИЖАЙШЕЙ ОКРУГИ Г. НЕРЕХТЫ

Щербаков В.Л.

*Автономная некоммерческая организация «Центр историко -культурных исследований и проектирования», г. Кострома*

*Аннотация:* В статье рассматривается история возникновения системы расселения в окрестностях города Нерехты на основании письменных, картографических и археологических источников.

*Ключевые слова:* Археология, письменные источники, Средневековье, Новое время, сельские поселения.

## ABOUT THE TIME OF THE EMERGENCE OF THE MODERN SETTLEMENT SYSTEM NEAR THE CITY NEREKHTA

Shcherbakov V.L.

*Autonomous non-profit organization “Center for historical and cultural research and design”, Kostroma*

*Summary:* The article discusses the history of the rural settlement system near the ancient city of Nerekhta. The research is based on written, cartographic and archaeological sources.

*Key words:* Archeology, written documents, the Middle Ages, the Modern age, rural settlements.

Современная система расселения к северу от г. Нерехты представлена двумя видами населенных пунктов: крупные исторические села и деревни средних и крупных размеров, часть из которых запустела в последние два десятилетия (Рис.1). Разновременные картографические материалы демонстрируют высокую степень устойчивости поселений.

В качестве источника для изучения обозначенной темы выбрано историческое село Тетеринское и ближайшие к нему населенные пункты. Все они обеспечены не только картографическими материалами, но и письменными источниками Нового времени. На основании указанных источников представляется возможным констатировать: по крайней мере, с конца XVIII в. система расселения в

рассматриваемом районе оставалась статичной (*Генеральный геомет-рический план..., 1793; Смирнов, 1917*) (Рис. 2). Во второй половине XIX в. исторические карты, планы и списки населенных мест (*Списки населенных мест..., 1877. С. 305*) фиксируют те же населенные пункты, которые отмечены на Плана Генерального межевания по Нерехтскому уезду. Фактически до конца XX в. ситуация оставалась неизменной. В данном случае интересно проследить время формирования системы расселения. Учитывая, что письменные источники и картографические материалы не освещают интересующую нас тему в период ранее второй половины-конца XVIII в., большое значение имеют данные археологических исследований.

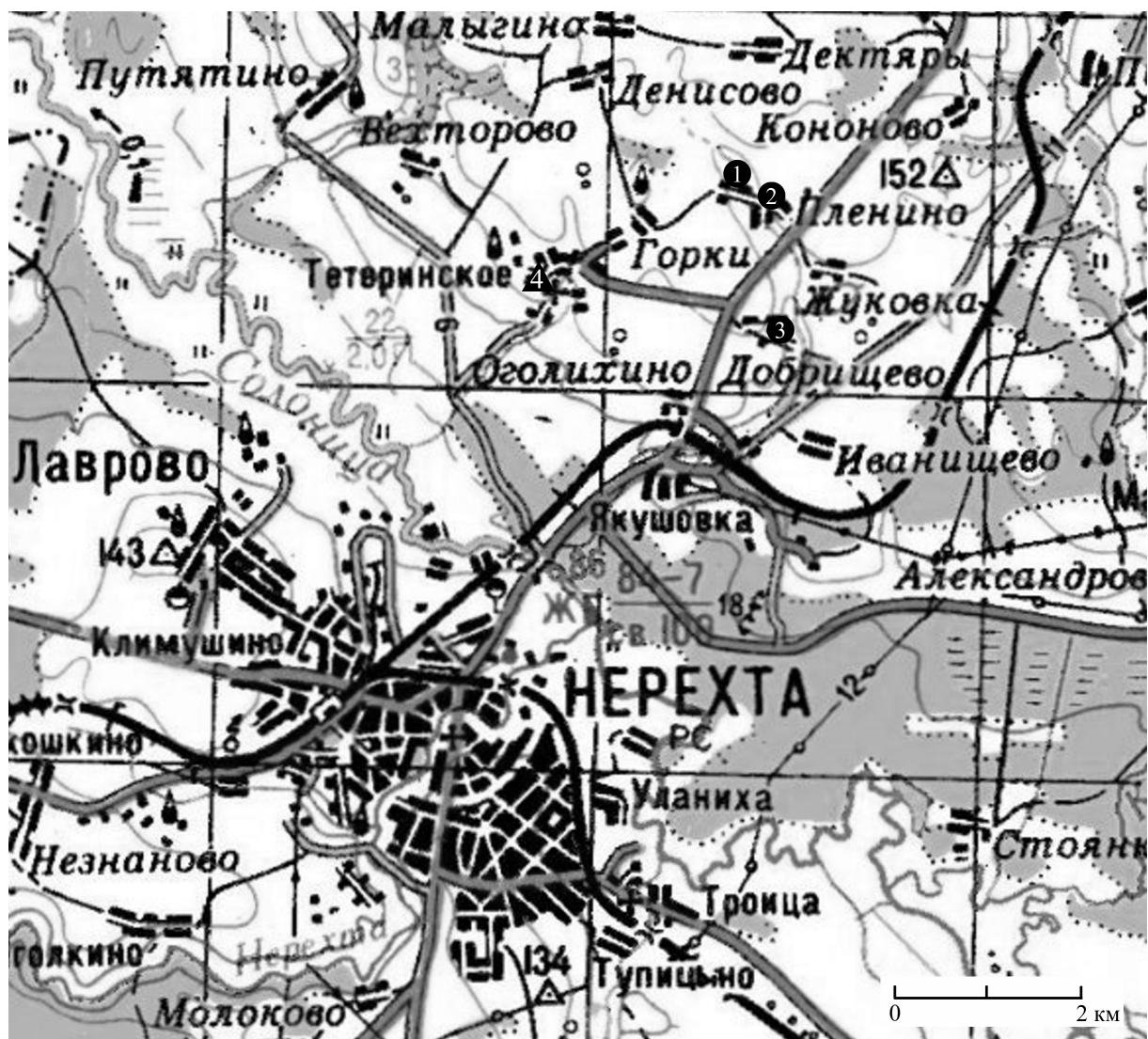


Рис. 1. Рассматриваемые в статье памятники археологии на карте вт.пол. XX в.: 1 – селище Кишкино, XVI-XX вв.; 2 – селище Пленино, кон. XV-XX в.; селище Добрышево, кон. XV-XX в.; 4 – селище Тетеринское, XIII-XX вв.

Археологические исследования селища Тетеринское, расположенного на окраине одноименного села, проведены экспедицией Костромского музея-заповедника под руководством автора в 2012-2014 гг. (Щербаков, 2013, 2014б, 2014в), разведочное обследование ближайшей округи села выполнено в 2013 г. (Щербаков, 2014а). Предварительно охарактеризуем имевшиеся на момент начала разведочных работ 2013 г. данные:

Сведения о поселениях на обследованной территории содержатся в письменных источниках XVIII-XIX вв. Документы более раннего времени

упоминают крупное село Тетеринское, являвшееся центром Тетеринской вотчины Переславского Горицкого монастыря, в частности, опубликованы отрывки из писцовых книг 1627-1631 гг. (Костромского уезда..., 1912).

В 1763-64 гг. Тетеринская вотчина состояла из 14 деревень и нескольких пустошей; описание деревень Тетеринской вотчины было составлено в ходе ревизии 1744 г., упомянуты следующие деревни: Векторово, Денисово, Малыгино, Дехтерово, Кишкино, Пленино, Жуково, Добрынино, Иванищево, Бекнево, Якушевка, Оголихино, Горки, Пятино (Смирнов, 1917. С. 8-19).

Более точно локализовать указанные населенные пункты позволяет обращение к планам Генерального межевания Костромской губернии от 1793 г. (Рис. 2).

Сведения о населенных пунктах, входивших в состав Тетеринской вотчины Переславского Горицкого монастыря, относившихся к Тетеринскому приходу, содержатся в Списках населенных мест Российской империи (Костромская губерния) 1877 г., составленных на основании сведений 1870-1872 гг. (*Списки населенных мест, 1877. С. 305*).

В результате археологических работ 2012-2014 гг. уточнена хронология селища Тетеринское, а также выявлено три новых памятника археологии: селища Кишкино, Пленино, Добрищево (Рис. 1, 2).

Появление на месте современного села Тетеринского поселения во второй половине XIII в. мы склонны связывать с оттоком населения из центральных районов Северо-Восточной Руси в периферийные районы в связи с неоднократными походами монголо-татар. На отток населения из центральных районов Северо-Восточной Руси в связи с ордынскими походами исследователи обращали внимание и раньше (*Кучкин, 1984. С. 122*). Упоминание в литературе несохранившегося курганного могильника вблизи села Тетеринского (*Археологическая карта России..., 1999. С. 319*) не является достаточным основанием для отнесения времени возникновения поселения к XII-XIII вв. (общая хронология средневековых курганов Костромского Поволжья) (*Рябинин, 1986*).

Выявленные селища Кишкино, Пленино и Добрищево приурочены к небольшой речке Даниловке (Добрищевке), расположены на окраинах одноименных современных деревень (Рис. 1, 2).

Относительно деревни Кишкино известно следующее:

В описании деревень Тетеринской

вотчины, сделанном в ходе ревизии 1744 г. значится: «Во оной деревне по крестьянскому расположению считается 13 тягол, в них в каждом по 3 души» (*Смирнов, 1917. С. 13*). Описаны также монастырские и крестьянские угодья и денежные суммы, отправляемые в Горицкий монастырь (*Смирнов, 1917. С. 13-14*). Деревня Кишкино обозначена на плане генерального межевания Костромской губернии от 1793 г. (*Генеральный геомет-рический план..., 1793*). В списках населенных мест Российской империи (Костромская губерния) 1877 г., составленных на основании сведений 1870-1872 гг., в числе населенных пунктов, расположенных по левую сторону почтовой дороги из Нерехты в Кострому при речке Даниловке, названа деревня Кишкино, состоящая из 29 дворов с населением в 158 душ обоего пола (*Списки населенных мест, 1877. С. 305*).

В ходе разведки из трех шурфов и при сборе подъемного материала получена небольшая коллекция керамики (91 фр.). Время возникновения поселения – не ранее XVI в. Представленные в коллекции венчики сосудов находят близкие аналогии во Владимирской посуде XVI-XIX вв. (*Щербаков, 2014а*) (Рис. 3).

Сведения о деревне Пленино содержатся в описании деревень Тетеринской вотчины 1744 г.: «Во оной деревне по крестьянскому расположению считается 9 тягол, в них в каждом по 3 души» (*Смирнов, 1917. С. 14*). Упомянуты монастырские и крестьянские угодья и денежные суммы, отправляемые в Горицкий монастырь (*Смирнов, 1917. С. 14*). Деревня Плевина обозначена на плане генерального межевания Костромской губернии от 1793 г. в тесном соседстве с деревней Кишкино (*Генеральный гео-метрический план..., 1793*). В списках населенных мест Российской империи (Костромская губерния) 1877 г., в числе населенных






Рис. 2. Фрагмент Плана Генерального межевания по Нерехтскому уезду 1793 г. с указанием мест расположения выявленных в 2013 г. памятников археологии: 1 – селище Кишкино, XVI-XX вв.; 2 – селище Пленино, кон. XV-XX в.; селище Добрищево, кон. XV-XX в.

пунктов, расположенных по левую сторону почтовой дороги из Нерехты в Кострому при речке Даниловке, названа деревня Пленино, состоящая из 21 двора с населением в 123 души обоего пола (*Списки населенных мест, 1877. С. 305*).

В ходе разведки из трех шурфов, одного обнажения культурного слоя и при сборе подъемного материала получена коллекция керамики (149 фр.). Время возникновения поселения – не ранее второй половины-конца XV в. В коллекции






Рис. 3. Образцы массового материала (керамики) из коллекций селищ Кишкино (А), Пленино (Б), Добрищево (В).

представлены венчики сосудов, имеющие аналогии в посуде, бытовавшей с XV-XVI вв. во Владимире, Твери, Новгороде (Щербаков, 2014а) (Рис. 3).

Деревня Добрищево (Добрынино):

Сведения содержатся в описании деревень Тетеринской вотчины (1744 г.): «Во одной деревне по крестьянскому расположению считается 29 тягол с половиною, в каждом тягле по 3 души, а в половине 2 души» (Смирнов, 1917. С. 15). Описаны монастырские и крестьянские угодья и денежные суммы, отправляемые в Горницкий монастырь (Смирнов, 1917. С. 15). Численностью населения и количеством дворов деревня Добрищево уже в середине XVIII в. превосходила центральное село вотчины – Тетеринское. Деревня Добрищева

обозначена на плане генерального межевания Костромской губернии от 1793 г. (Генеральный геометрический план..., 1793). Деревня значится в списках населенных мест Российской империи (Костромская губерния) 1877 г. в числе населенных пунктов, расположенных по левую сторону почтовой дороги из Нерехты в Кострому при речке Даниловке, на тот момент Добрищево состояло из 21 двора с населением в 123 души обоого пола (Списки населенных мест, 1877. С. 305).

В ходе разведки из трех шурфов, одного обнажения культурного слоя и при сборе подъемного материала получена небольшая коллекция керамики (73 фр.). Время возникновения поселения – не ранее второй половины - конца XV в.

В коллекции представлены венчики сосудов, имеющие аналогии в посуде, бытовавшей с XV-XVI вв. во Владимире, Твери, Новгороде (*Щербаков, 2014a*) (Рис. 3). Кроме того, обнаружен фрагмент глиняного пряслица, отнесенный к эпохе раннего железного века. Других материалов этого периода не выявлено.

Из приведенных данных явствует, что во всех случаях археологического обследования поселений в округе села Тетеринского, известных по источникам XVIII в., на территории одноименных современных деревень выявлены селища, возникшие во второй половине или в конце XV/XVI в. Таким образом, именно к этому периоду следует относить возникновение современной системы расселения на обозначенной территории. Очевидно, что эта система не связана с более ранним периодом (XIII-XIV вв.). Все выявленные поселения локализуются на водораздельном участке вблизи небольшого водотока, полноводного только в период весеннего паводка.

Возникновение новых поселений, на наш взгляд, напрямую связано с отдельным эпизодом истории Тетеринской вотчины: в первой трети XV в. Тетеринская вотчина была передана Андреем Хрулем (Остеевым) Переславскому Горицкому монастырю. В монастырском синодике

после 6928 (1420) г. записано: «Село Тетеринское октября в 1 день дал Андрей Романович Остеев по деде своем Александре и по бабе своей Марье и по отце своем Романе, и по матери своей Вассе» (*Титов, 1902. С. 12*). Развитие новой монастырской вотчины ознаменовалось заселением пустовавших участков в XV-XVI вв. К сожалению, материалы середины XV в. при ограниченном объеме исследований выделить не представляется возможным, для однозначного определения их наличия/отсутствия требуется проведение дополнительных изысканий. Возникшие деревни позднее, в документах XVIII в. (до секуляризации), фигурируют именно в контексте характеристики владений монастыря (*Смирнов, 1917*).

Полученные результаты подчеркивают целесообразность активного использования картографических материалов для определения перспективных с точки зрения заселения в период Позднего Средневековья - Раннего Нового времени участков. Как показали проведенные исследования, современные населенные пункты вплоть до последнего десятилетия XX в. развивались непосредственно на месте возникших в конце XV/XVI в. поселений без какого-либо значимого пространственного смещения.

### Список литературы:

1. Археологическая карта России: Костромская область, 1999. / Сост. К.И. Комаров; под ред. Ю.А. Краснова. М.
2. Генеральный геометрический план городу Нерехте и уезду, состоящему в Костромском наместничестве. Сочинен в Нижегородской межевой конторе в 1793 году. Копия. URL: <http://www.starayakarta.com/planu-generalnogo-mezhevaniya-rgm> (дата обращения 08.02.2017).
3. Костромского уезда: дворцовые, вотчинные, помещичьи, патриаршьи, монастырские вотчины и поместные села, погосты, деревни и пустоши с их церквями и церковными землями по пожалованным грамотам, по писцовым, переписным, дозорным, отказным и другим документам XV-XVIII вв. Выпуск пятый, 1912. / Материалы для истории сел, церквей и владельцев Костромской губернии. Отдел третий для Костромской и Плесской десятин. М.
4. Кучкин В.А., 1984. Формирование государственной территории Северо-Восточной Руси в X-XIV вв. М.
5. Рябинин Е.А., 1986. Костромское Поволжье в эпоху средневековья. Л.
6. Смирнов М., 1917. Костромские вотчины Переяславского Горицкого монастыря (материалы) // Исторический сборник. Кострома.
7. Списки населенных мест Российской империи. Костромская губерния, 1877. СПб.
8. Титов А.А., 1902. Синодики XVII в. Переславского Горицкого монастыря. М.
9. Щербаков В.Л., 2013. Отчет об археологическом обследовании селища Тетеринское XII-XIII, XV-XVII вв. в Нерехтском районе Костромской области в 2012 г. Кострома. Кострома. // Архив КГИАХМЗ.
10. Щербаков В.Л., 2014а. Отчет об археологической разведке в Нерехтском районе Костромской области в 2013 г. Кострома. // Архив КГИАХМЗ.
11. Щербаков В.Л., 2014б. Отчет об археологических раскопках селища Тетеринское XII-XIII, XIV-XVII вв. в Нерехтском районе Костромской области в 2013 г. Кострома. Кострома. // Архив КГИАХМЗ.
12. Щербаков В.Л., 2014в. Отчет об археологических раскопках селища Тетеринское XII-XIII, XIV-XVII вв. в Нерехтском районе Костромской области в 2014 г. Кострома. // Архив КГИАХМЗ.