

## РАЗДЕЛ 2.

История костромского края  
и сопредельных территорий  
в древности, Средневековье  
и Новое время в свете  
вещественных источников

---

© Щербаков В.Л.

### КУЛЬТУРНЫЙ СЛОЙ Г. ГАЛИЧА НА БЕРЕГУ СТАРОГО РУСЛА Р.КЕШМЫ ПО МАТЕРИАЛАМ ИССЛЕДОВАНИЙ 2020 Г.

**ЩЕРБАКОВ В.Л.**

*Автономная некоммерческая организация  
«Центр историко-культурных исследований  
и проектирования», г. Кострома*

**Аннотация:** В статье рассматриваются результаты изучения культурного слоя г. Галича на берегу засыпанного русла р. Кешмы. Культурный слой на изученном участке формируется с середины/конца XVIII в., сохраняет органические материалы и характеризуется высокой увлажненностью.

**Ключевые слова:** археология, картографические источники, Галич, Новое время.

### GALICH CITY CULTURAL LAYER ON THE COAST OF THE KESHMA RIVER ACCORDING TO RESEARCH MATERIALS 2020

**SHCHERBAKOV V.L.**

*Autonomous non-profit organization  
“Center of historical and cultural research and design”, Kostroma*

**Summary:** The article discusses the results of archaeological research of Galich city cultural layer on the coast of the Keshma river. The wet cultural layer in this area includes organic materials. It has been accumulating from the middle/final XVIII century.

**Key words:** archeology, historical maps, Galich, the Modern age.

В 2020 г. в ходе проведения археологических исследований в г. Галиче Костромской области на участке по ул. Ленина, 15 автором настоящей статьи были выявлены засыпанное русло р. Кешмы и отложившийся на берегу реки культурный слой (Щербаков, 2021). Еще до начала полевых работ русло было предварительно локализовано на основании картографических материалов (Рис. 1, 2). Кроме того, левый берег реки Кешмы, судя по современному рельефу, на рассматриваемом участке совпадал с улицей Семашко, ограничивающей участок с северо-запада.

Квартал города, к которому был приурочен участок работ 2020 г., как предполагалось, начал формироваться только в конце XIX в. (Памятники архитектуры..., 2001. С. 17), а ранее, в XVII-XVIII вв., застройка на пойменной территории отсутствовала из-за разливов реки. Тем не менее, данная местность включена в границы объекта культурного наследия федерального значения «Участок культурного слоя посада города, Никольской, Троицкой, Ямской слобод», XV-XVIII вв.

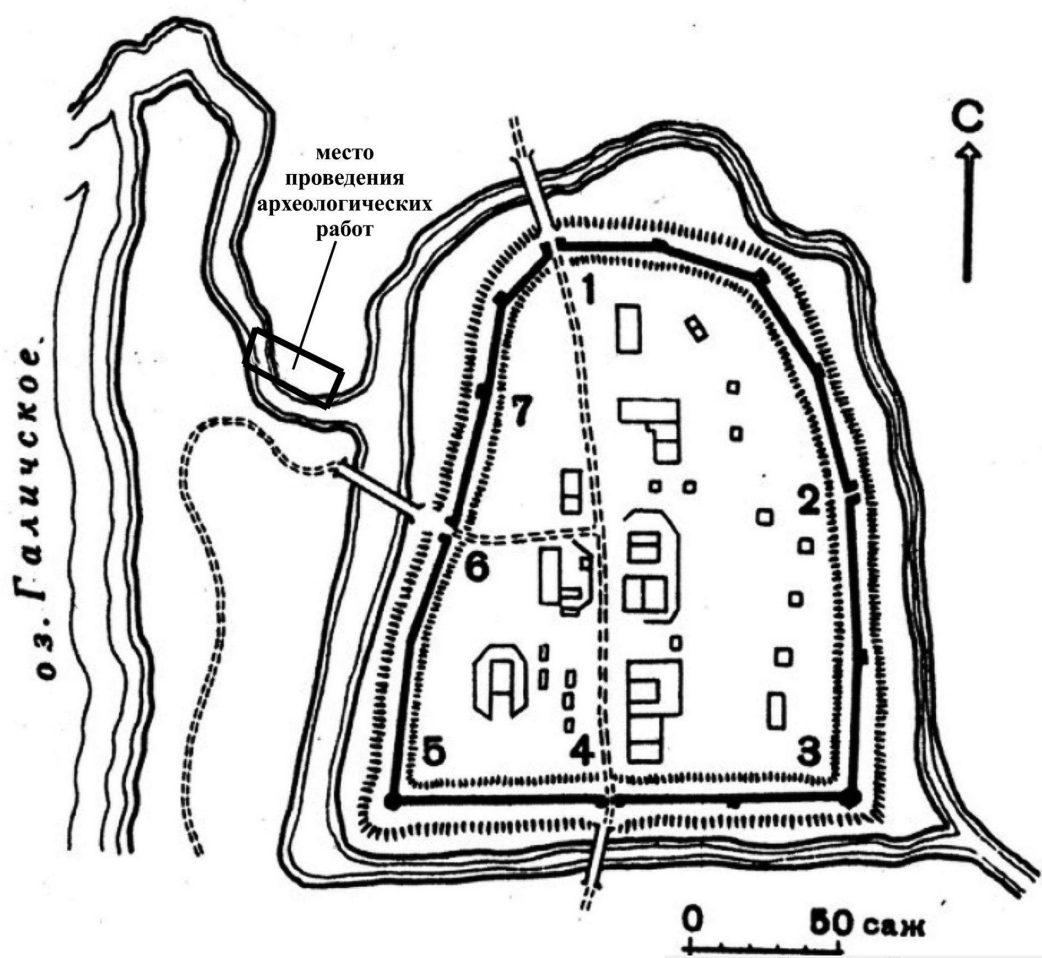


Рис. 1. Участок работ 2020 г. на плане укреплений третьей крепости г. Галича, составленном по чертежу начала XVIII в. и описи 1628 г. (по Тиц А.А., 1971. С. 15)







*Рис. 3. Часть раскопа 2020 г. в процессе работы: засыпанное русло, частокол и дренажные канавки. В бортах раскопа читается темный культурный слой, насыщенный органикой.*

Почти в то же самое время, на рубеже XIX-XX вв., в южном углу раскопа формируется слой извести, связанный с каменным строительством в квартале. В заполнении русла встречаются разновременные материалы, наряду с мусором найдены фрагменты гладких изразцов XIX в. (Маслих, 1983. №№292, 296 кат.) с росписью зелено-синего, коричневого и желтого цвета на белом фоне, монета номиналом 1 копейка (1880 г.), деревянный гребень, столовый нож (Рис. 4).

На берегу реки выявлены лежащие на материке увлажненные слои, сохраняющие органику: коричнево-черный и коричнево-серый суглинки, коричнево-черный суглинок с углем.

Граница слоев неотчетливая (Рис. 3). По находкам горизонт хронологически не расчленяется, представляет собой насыщенный культурный слой на топком берегу р. Кешмы, отложившийся во второй

половине/конце XVIII-XIX в. В слое выявлены многочисленные находки (Рис. 5): фрагменты железных ножей, помадная банка вт. пол. XVIII-нач. XX в. (Государственный каталог... №№25529010, 18324514, 14273398, 14273400), пряжки XIX в. (Государственный каталог... №№25888896, 25888897, 25888898), обрезаки цветного металла (медный сплав), фрагменты датированной стеклянной тары, нательные крестики, свинцовые пломбы, монеты, фигурная книжная застежка XVII-XVIII вв. (Государственный каталог... №№24593178, 24674046) из двух звеньев и др. предметы. Наиболее ранняя находка с узкой датой – монета 1749 г. («денга»), наиболее поздняя – свинцовая пломба чайного дома Сергея Перлова конца XIX-нач. XX в. Большая часть находок из данного горизонта относится к XIX в., в том числе, монеты 1811, 10-х гг. XIX в., 1862 г.

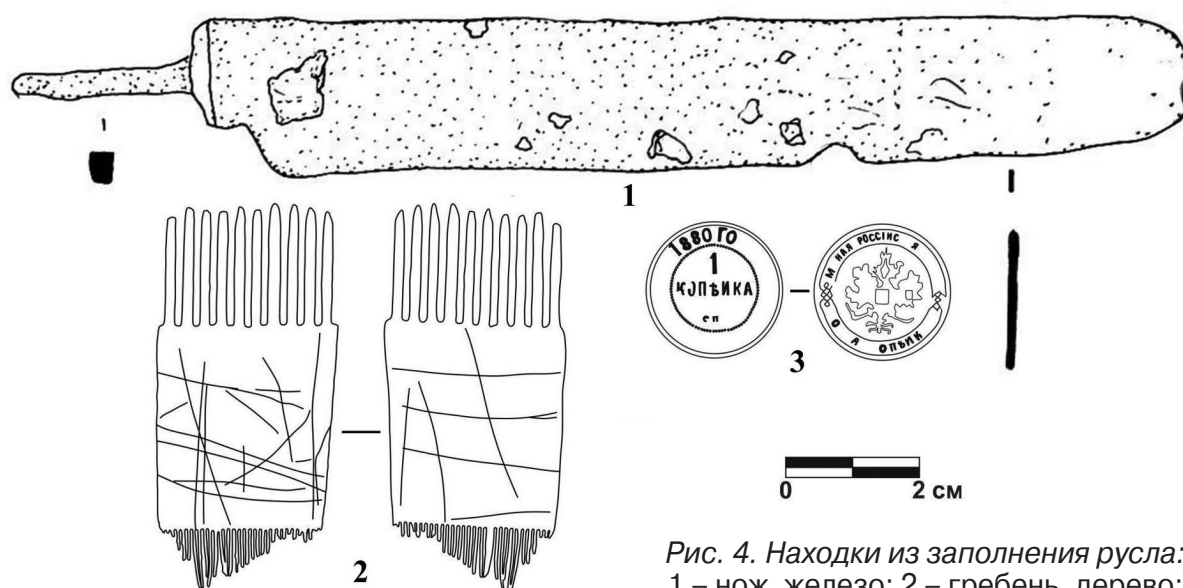


Рис. 4. Находки из заполнения русла:  
1 – нож, железо; 2 – гребень, дерево;  
3 – монета, медный сплав.

Керамический комплекс также соответствует данному периоду. В рассматриваемом горизонте отсутствуют остатки построек, а на материке выявлены проходящая по краю берега легкая изгородь из колышков и слабо углубленные в материк дренажные канавки, направленные под уклоном в сторону реки.

Вдоль обоих берегов засыпанной реки расчищены сваи (Рис. 6) диаметром до 50 см, маркирующие подпорные конструкции рубежа XIX/XX – начала XX в.

Стратиграфическая картина в пределах участка выявления культурного слоя хорошей сохранности однотипна: под насыпными слоями залегает пачка увлажненных суглинистых отложений темного цвета с органикой (Рис. 3). Суммарная мощность слоя второй половины/конца XVIII-XIX в. достигает 60 см. Количество перекопов минимально.

На основании археологических и картографических источников реконструирована градостроительная история участка

на старом русле р. Кешмы и по его берегам (Рис. 6). Вторая половина/конец XVIII-XIX в. – время первоначального освоения местности. В этот период исследованный участок представляет собой периферию огородов жителей города Галича. Достаточно многочисленные находки свидетельствуют о том, что пойменная территория активно использовалась горожанами в хозяйственных целях, хотя и не застраивалась. Для отвода дождевых вод в сторону реки были прокопаны дренажные канавки. Русло реки Кешмы в это время проточное. В конце XIX-первой четверти XX в. после перекрытия русла р. Кешмы происходит его заболачивание. По берегам старого русла уже в процессе заболачивания были забиты сваи, связанные с подпорными конструкциями топких берегов или с какими-либо мостками. В заболоченное русло в этот период продолжают отводить дождевые воды, скидывать мусор. Во второй четверти XX в. топкие берега заболоченного и засыпанного мусором русла



РАЗДЕЛ 2. История костромского края и сопредельных территорий в древности, Средневековье и в Новое время  
в свете вещественных источников

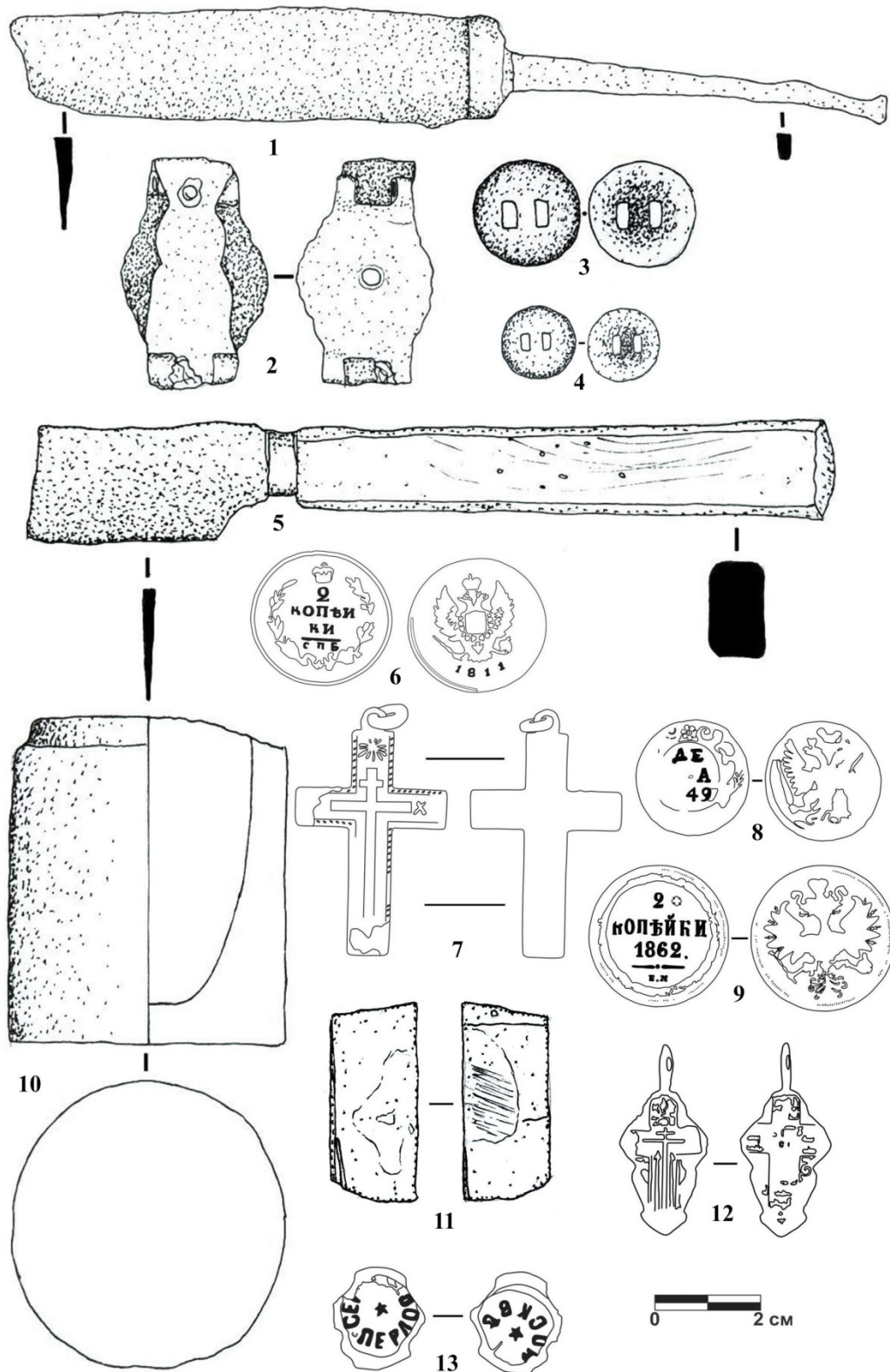


Рис. 5. Находки из насыщенных органикой слоев на берегу старого русла р. Кешмы: 1, 2 – ножи, железо; 2 – книжная застежка, медный сплав; 3, 4 – пряжки, медный сплав; 6, 8, 9 – монеты, медный сплав; 7, 12 – кресты нательные, медный сплав; 10 – банка помадная, глина; 11 – пластина, медный сплав; 13 – пломба, свинец.

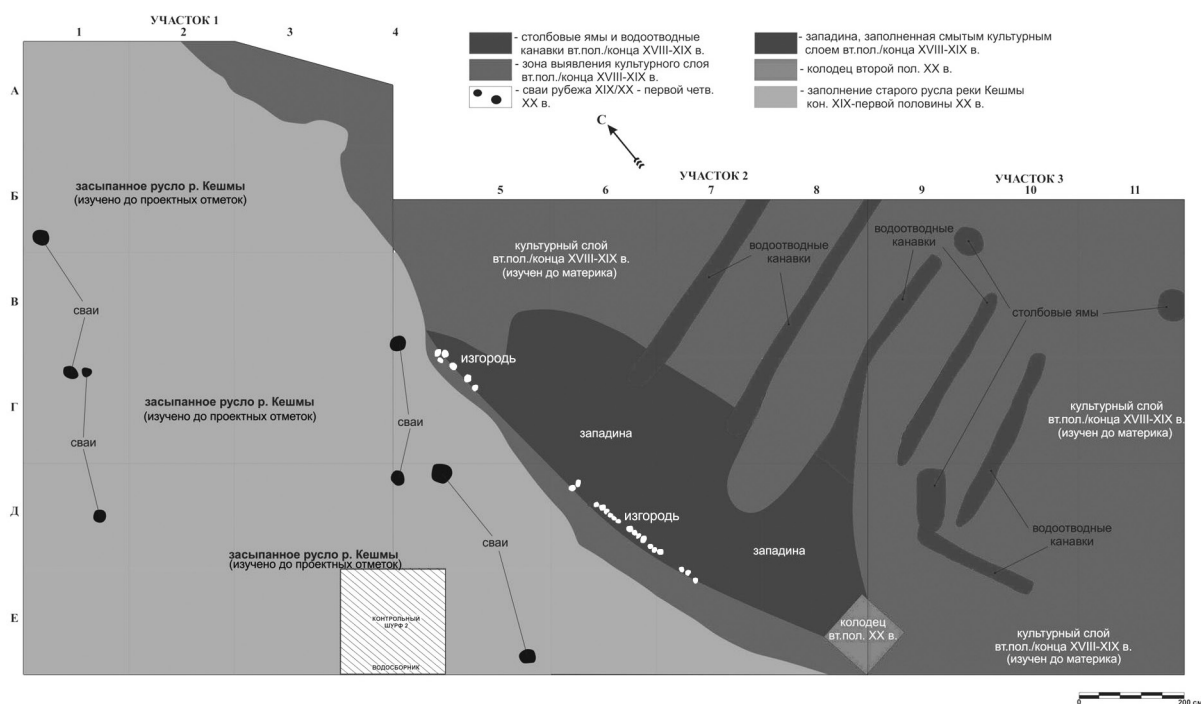


Рис. 6. Схема участка исследований 2021 г. с указанием русла и культурного слоя на берегу реки.

закидывают остатками кустарников, щепой, мусором. На месте русла сохраняется выраженная низина, в которую по-прежнему отводят дождевые воды. В середине XX в. заболоченное русло целенаправленно засыпают суглинистым грунтом и мусором. Рельеф в значительной мере выравнивается. Во второй половине

XX в. на участок бывшего русла завезена плодородная почва для огородничества.

Местность к северу от участка работ 2020 г. представляется более перспективной в археологическом отношении: вероятно выявление ранних горизонтов сохраняющего органику увлажненного культурного слоя.

### Список источников и литературы:

1. Государственный каталог музейного фонда РФ. Электронный ресурс: <https://goskatalog.ru>. Режим доступа свободный.
2. Маслих С.А. Русское изразцовое искусство XV-XIX вв. – Москва: «Изобразительное искусство», 1983. – 270 с.
3. Памятники архитектуры Костромской области. Вып. 3. Город Галич. Галичский район. – Кострома: «Кострома», 2001. – 400 с.
4. Тиц А. А. На земле древнего Галича. – Москва: Искусство, 1971. – 135 с.
5. Щербаков В.Л. Отчет об археологических наблюдениях на территории объекта археологического наследия «Участок культурного слоя посада города, Никольской, Троицкой, Ямской слобод, XV-XVIII вв.» на участке строительства по адресу: г. Галич, ул. Ленина, д. 15 (в 2-х томах). – Кострома, 2021 // Архив ИА РАН.