

И 19 $\frac{02}{38}$

А. Н. Рождественскій.

Bibl. I

Division

N^o du vol^um

Armoire.....

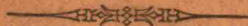
$\frac{02}{38}$

[Handwritten signature]

Année.....

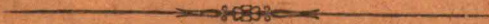
КРАТКІЯ СВѢДѢНІЯ

о раскопкахъ въ Костромской губерніи.



100

Къ IV Областному Историко-Археологическому съезду.



КОСТРОМА.
Губернская Типографія.
1909.

А. Н. Рождественскій.

2119 ⁰²/₃₈

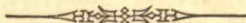
КРАТКІЯ СВѢДѢНІЯ

о раскопкахъ въ Костромской губерніи.

109

КРАТКІЯ СВѢДѢНІЯ

о раскопкахъ въ Костромской губерніи.



Къ IV Областному Историко-Археологическому съезду.

28082



КОСТРОМА.

Губернская Типографія.

1909.

КРАТКІЯ СВѢДѢНІЯ о раскопкахъ въ Костромской губерніи.

Ниже представленъ списокъ тѣхъ мѣстностей, въ которыхъ были произведены раскопки кургановъ, могилъ и городищъ. Свѣдѣнія о раскопкахъ сообщены на основаніи тѣхъ отрывочныхъ и неполныхъ данныхъ, которыя оказались въ Костромской архивной комиссіи.

Раскопки въ Костромской губерніи производились немногими лицами. Первые свѣдѣнія о раскопкахъ относятся къ началу 50-тыхъ годовъ минувшаго столѣтія. Ихъ началъ Савельевъ, который при раскопкахъ находилъ браслеты, бусы, каменные орудія, человѣческіе скелеты. Нѣсколько позже раскопки производилъ Г. М. Дѣвочкинъ, который въ 1855 году доставилъ проф. Рулье 5 каменныхъ топоровъ. Г. Дѣвочкинъ производилъ раскопки въ Нерехтскомъ, Кинешемскомъ и Костромскомъ уѣздахъ и находилъ обломки горшковъ съ грубыми украшеніями, наконечники стрѣлъ, кремни со слѣдами ихъ обработки. Нѣкоторые изъ этихъ предметовъ были имъ доставлены проф. Траутшольду. Какія свѣдѣнія о раскопкахъ были доставлены Московскому Обществу любителей естествознанія Л. Ф. Васьковымъ. Определенныхъ свѣдѣній о мѣстахъ, гдѣ этими лицами производились раскопки, въ Комиссіи не имѣется.

Въ 1881 и 82 г. Н. М. Бекаревичъ и С. Дмитріевъ производили раскопки въ южной части Костромской губерніи. Результаты своихъ раскопокъ они изложили въ отчетѣ Обществу Естествоиспытателей въ г. Казани (№ 66 проток.

засѣд.). Въ отчетѣ указаны мѣста раскопокъ: с. Иваниково окрестности деревни Шесткова, пустошь „Дубены“, урочище „Кузнечиха“ въ Левашевской волости, Костромского уѣзда. Найдены были слѣдующіе предметы: черепа мужскіе и женскіе, косы, серпы, топоры, наконечники копій и стрѣлъ, ножи, булавы, молотъ, мотыга, ножницы, каменные напоясла, гребни, серьги, бусы, шейные обручи, украшенія разныхъ формъ, бляхи, фибулы, подвѣски, пуговицы, перстни, пряжки, кольца, желѣзное огниво, остатки волосъ, тканей, горшковъ.

Въ 1892 и послѣдующихъ годахъ Костромская архивная комиссія начала свои усиленныя раскопки преимущественно въ лицѣ членовъ комиссіи Н. М. Бекаревича и Г. Д. Преображенскаго. Работы велись преимущественно въ ближайшихъ къ Костромѣ волостяхъ. Было найдено много скелетовъ челоуѣка, нерѣдко около нихъ остатки сосновыхъ колодъ, вѣроятно, служившихъ гробами покойниковъ, много отдѣльныхъ череповъ. Скелеты оказывались обыкновенно сильно разложившимися. Рядомъ со скелетами множество вещей, служившихъ для украшеній или пользованія въ домашнемъ быту покойниковъ. Вещи эти слѣдующія: браслеты, серьги, стеклянныя и металлическія бусы, подвѣски, фибулы, пуговицы, кольца, остатки галуна и позумента, перстни, височныя кольца, крестики, пряжки, шерстяной поясъ, копаушки, предметы для украшеній разнообразной формы, остатки футляровъ изъ бересты и кожи съ положенными въ нихъ предметами для украшенія, нанизанные на шнуръ кружечки, бронзовыя полоски отъ пояса, цѣпочка, шейный обручъ; встрѣчались и янтарныя бусы. Изъ предметовъ домашняго обихода найдены были желѣзные ножи, серпы, желѣзное орудіе въ видѣ узкаго топора, топоры, много черепковъ глиняной посуды грубой работы, иногда орнаментированныхъ, куски кожи, бронзовый наконечникъ ноженъ. Были найдены ме-

таллическіе наконечники стрѣлъ. Въ землѣ кургановъ часто находили угли, зола, перегорѣлыя кости животныхъ. Въ числѣ находокъ немало предметовъ каменнаго вѣка: каменные топоры, молотки, ножи, наконечники стрѣлъ, камень для растиранія зеренъ, обдѣланные и полуобдѣланные куски кремня и другихъ каменныхъ породъ. Были случаи находенія при погребеніи остатковъ пищи въ горшечкѣ.

Найденные предметы хранятся въ музеѣ комиссіи.

Въ засѣданіи комиссіи 29 августа 1895 г. сдѣлалъ докладъ А. П. Поливановъ о результатахъ своихъ раскопокъ въ с. Богородскомъ, близъ г. Варнавина. Здѣсь было найдено много предметовъ, относящихся къ каменному вѣку губерніи. Изъ предметовъ домашняго быта найдены кремневые скребки и осколки отъ нихъ, діоритовая стамеска, камень въ формѣ топора, обломокъ каменнаго ножа, обдѣланный для разбиванія костей камень, обломокъ діоритоваго молотка, діоритовая плитка съ отверстіемъ на концѣ, часть каменнаго плоскаго бруска, нѣсколько кусковъ камней съ признаками обработки ихъ. Затѣмъ найдены костяной ножъ, костяныя иглы, обломокъ обдѣланной въ видѣ бирки кости, свистокъ изъ птичьей кости, часть клыка кабана въ видѣ рукоятки и съ орнаментами, часть обдѣланной въ видѣ палки кости. Изъ предметовъ вооруженія найдены круглый камень въ видѣ пращи, наконечники копья изъ кремня и кости, костяное орудіе въ видѣ копья, костяной наконечникъ стрѣлы. Также найдены желѣзный ножъ, желѣзный наконечникъ стрѣлы, черепки глиняной посуды.

Впослѣдствіи, въ 1900 году, здѣсь же производилъ раскопки Н. М. Бекаревичъ. Кромѣ нѣкоторыхъ изъ названныхъ предметовъ онъ нашелъ кости лошади, оленя, лося, медвѣдя, кабана, овцы, бобра, мелкихъ грызуновъ, рукоятку изъ рога оленя. Всѣ кости были расколоты.

Въ 1895 и 96 годахъ Ф. Д. Нефедовъ производилъ раскопки въ уѣздахъ: Нерехтскомъ, Кинешемскомъ и Костромскомъ, при чемъ въ послѣднемъ въ одной только Семеновской волости. Имъ было раскопано болѣе 500 кургановъ. Были найдены человѣческіе черепа, желѣзные топоры, ожерелье изъ бронзовыхъ колечекъ и спиральныхъ трубочекъ, браслеты, привѣски, бляхи, кольца, пряжки, лунницы, вообще украшенія разнообразной формы, диргема, кресты, образки, остатки шерстяной ткани и позумента, полоска бересты съ продолговатыми серебряными бляшками. Нефедовъ передалъ черепа Обществу Любителей Естествознанія, остальные предметы въ Московское Археологическое Общество, на средства котораго производились раскопки. Дневникъ раскопокъ напечатанъ былъ въ 3-мъ томѣ матеріаловъ по археологій восточныхъ губерній и въ одномъ экземплярѣ имѣется въ библиотекѣ Костромской комиссіи.

На картѣ, изготовленной къ областному съѣзду въ г. Костромѣ въ 1909 г., мѣста, въ которыхъ дѣлались раскопки, обозначены красными кружками. Часто кружокъ обозначаетъ не одинъ пунктъ раскопокъ, а цѣлый рядъ ихъ въ близкомъ сосѣдствѣ другъ съ другомъ. При кружкахъ поставлены цифры, подъ которыми приведены названія мѣстностей въ нижеслѣдующемъ спискѣ. Определить точное положеніе многихъ пунктовъ оказалось невозможнымъ за неимѣніемъ ихъ на картахъ, которыя были у автора этихъ строкъ подъ руками, или по невѣрности самихъ картъ. Нѣкоторыя, впрочемъ немногіе пункты раскопокъ, совсѣмъ на картѣ не показаны.

А. Нерехтскій уѣздъ.

І. Раскопки Ф. Д. Нефедова.

1. Дер. Мальцево Ногинской волости. Изъ всѣхъ кургановъ вскрыто 6.

2. Дер. Кочергино Ногинской вол. Курганы раскопаны въ четырехъ пунктахъ. Вскрыты не всѣ.
3. Дер. Левашиха Ногинской вол. Три группы кургановъ. Вскрыты не всѣ. Всѣ пункты по берегу р. Волги, недалеко отъ Плеса.
4. С. Яковлевское въ 17 вер. отъ Плеса. Нѣсколько группъ кургановъ въ 4-хъ пунктахъ близъ села на берегу Шачи.
5. Дер. Обабково. Двѣ группы кургановъ. Вскрыты не всѣ. Въ нѣсколькихъ верстахъ, въ пустоши Кисловской, 3 группы. Вскрыты не всѣ.
6. Дер. Кошелиха Ногинской вол. На правомъ берегу Волги. Изъ 8 вскрыто 6. Этотъ пунктъ на картѣ не значится.
7. Дер. Новоселки при р. Шачѣ. Вскрыты 2 изъ 6. На картѣ не значится.
8. Дер. Петрушино Ногинской вол. Вскрыты 4 кургана. На картѣ не значится.
9. Дер. Никулина Кузнецовской вол. Правый берегъ Волги. Вскрыто въ 2-хъ группахъ по 3 кургана.
10. Дер. Луковецъ Кузнецовской вол. На лѣвомъ берегу р. Луковки. Вскрыта группа изъ 8 кургановъ.
11. Между дер. Кученевымъ и Обабковымъ Кузнецовской волости. Правый берегъ р. Черемиски. Вскрыта группа въ 10 кургановъ.
12. Дер. Пеньки Ногинской вол. Правый берегъ рѣки Теги. Близъ деревни въ 6 пунктахъ раскопано болѣе 20 кургановъ.
13. Усад. Хмельницы Ногинской вол. Правый берегъ Волги. Раскопки въ 5 пунктахъ.

II. Раскопки комиссiи.

14. С. Никульское, Сорохтской волости. Раскопанъ 1 курганъ.

Б. Кинешемскій уѣздъ.

І. Раскопки Ф. Д. Нефедова.

1. Дер. Сторожево Георгіевской вол. Лѣвый берегъ Волги. Вскрыто въ 3-хъ группахъ 15 кургановъ.
2. Дер. Низовская Георгіевской вол. Лѣвый берегъ Волги. Вскрыто въ двухъ пунктахъ до 20 кургановъ.
3. Дер. Лешково Георгіевской волости. Правый берегъ Колдомы. Вскрыты двѣ группы кургановъ.
4. Дер. Кожухово Георгіевской вол. Правый берегъ р. Черной (притокъ Колдомы). Вскрыты 12 кургановъ въ трехъ группахъ.
5. Дер. Оминское Георгіевской вол. Правый берегъ Колдомы. Вскрыто 9 кургановъ.
6. Дер. Бѣлогузовка Георгіевской вол. Правый берегъ р. Ильинки (притокъ Колдомы). Раскопки въ двухъ группахъ.
7. Дер. Иворово Георгіевской вол. Лѣвый берегъ Волги. Раскопки въ двухъ группахъ.
8. Дер. Конищево Георгіевской волости. Правый берегъ р. Черной. Раскопки въ трехъ пунктахъ.
9. Дер. Зиновьино Георгіевской вол. Правый берегъ р. Селиванихи. Раскопки въ двухъ пунктахъ.
10. Дер. Шеляпиха Георгіевской вол. Правый берегъ р. Селиванихи. Раскопки въ двухъ пунктахъ. Шеляпиха на картѣ не значится.
11. С. Новлянское Георгіевской волости. Лѣвый берегъ Колдомы. Вскрыты двѣ группы кургановъ.
12. Пустошь Ильинка Георгіевской вол. Правый берегъ р. Черной. Вскрыта одна группа кургановъ.
13. Дер. Никульцево Георгіевской вол. Правый берегъ

- по среднему течению р. Колдомы. Раскопки въ одномъ пунктѣ.
14. Пустошь Босиха на лѣвомъ берегу Волги.
 15. Дер. Рыболовка Георгіевской вол. Лѣвый берегъ Колдомы. Раскопки въ одномъ пунктѣ.
 16. Дер. Раменье Георгіевской вол. Раскопки въ одномъ пунктѣ.
 17. Дер. Новая Есиплевской вол. Лѣвый берегъ рѣки Шохонки. Раскопки въ одномъ пунктѣ. Эта дер. не значится на картѣ.
 18. С. Есиплево Есиплевской вол. Раскопки въ одномъ пунктѣ на р. Лакшагѣ.
 19. Дер. Влечиха Николаевской вол. Раскопки въ одномъ пунктѣ въ пустоши Сидѣльница на р. Мерѣ.
 20. Дер. Студенецъ Николаевской волости. Раскопки въ одномъ пунктѣ по ручью Стрѣлишнѣ.
 21. Дер. Любаново Есиплевской волости. Лѣвый берегъ Мыхтицы. Раскопки въ одномъ пунктѣ.
 22. Дер. Фефеловка Есиплевской вол. Раскопки въ одномъ пунктѣ. Деревня на картѣ не значится.
 23. Дер. Говѣново Есиплевской вол. Раскопки въ одномъ пунктѣ.
 24. Земля при фабрикѣ Каменка Жирятинской волости. Правый берегъ Сунжи. Раскопки одна группа. Пунктъ на картѣ не значится.
 25. Дер. Никульскова Георгіевской вол. Лѣвый берегъ Волги. Раскопки въ одномъ пунктѣ.

В. Костромской уѣздъ.

1. Раскопки Н. Ф. Нефедова.

1. Дер. Ворошилиха Семеновской вол. Лѣвый берегъ Волги. Раскопки въ одномъ пунктѣ.

2. Дер. Горесловка Семеновской вол. Лѣвый берегъ Волги. Раскопки въ одномъ пунктѣ.
3. С. Коробово Семеновской вол. Вскрыты четыре группы кургановъ.
4. С. Антоновское Семеновской вол. Лѣвый берегъ Волги. Раскопки въ одномъ пунктѣ.
5. Пустошь Реутово Семеновской вол. Лѣвый берегъ Волги. Раскопки въ одномъ пунктѣ.
6. Пустошь Колки Семеновской вол. Раскопки въ одномъ пунктѣ.
7. Дер. Чернецова Семеновской вол. Раскопки въ одномъ пунктѣ.
8. Пустошь Пещериха Семеновской вол. Раскопки въ одномъ пунктѣ.

II. Раскопки Костромской Комиссиі. *)

8. С. Минское Пушкинской вол. Раскопки въ 5 пунктахъ.
9. Дер. Шувалово Пушкинской вол.
10. Дер. Боровиково Гридинской вол. Лѣвый берегъ Покши. Раскопки въ 3-хъ пунктахъ.
11. Дер. Бухалово Гридинской вол. Близъ Волги. Раскопки въ одномъ пунктѣ.
12. Дер. Гоменка Пушкинской вол. Раскопки въ одномъ пунктѣ.
13. Дер. Дренево Пушкинской вол. Раскопки въ двухъ пунктахъ.
14. Дер. Турыгино Гридинской вол. Раскопки въ одномъ пунктѣ.

*) Въ сообщеніяхъ членовъ комиссиі обыкновенно указывается только названіе деревни.

15. Дер. Исаево Гридинской вол. Раскопки въ одномъ пунктѣ.
16. Дер. Залогино Гридинской вол. Берегъ Танги (при токъ Покши). Раскопана одна группа кургановъ.
17. Дер. Стипково Гридинской вол. Лѣвый берегъ Покши. Раскопки въ одномъ пунктѣ.
18. Дер. Дудкино Пушкинской вол. На картѣ не значится.
19. Дер. Становщиково Пушкинской вол.
20. Дер. Куликово Гридинской вол.
21. Дер. Васильевское Гридинской вол.
22. Дер. Терешино Гридинской вол.
23. Дер. Поповка Гридинской вол.
24. Дер. Елкотово Гридинской вол.
25. Дер. Таранино Гридинской вол.
26. Дер. Мыльниково Красносельской вол.
27. Дер. Руболдино Гридинской вол.
28. Дер. Марейно Гридинской вол.
29. Дер. Марьинское Гридинской вол.
30. Дер. Погорѣлово Гридинской вол.
31. С. Гридино Гридинской вол.
32. Дер. Александрово Гридинской вол.
33. Дер. Федяево Гридинской вол.
34. Дер. Бол. Андрейково Гридинской вол.
35. Дер. Семенково Гридинской вол.
36. Усад. Доръ и дер. Окулово Бычихинской вол.
37. Дер. Репрево Шишкинской вол.
38. Дер. Нелидово Шишкинской вол.
39. Дер. Дренево Пушкинской вол.
40. Дер. Демидково Пушкинской вол.
41. Дер. Никулино Пушкинской вол. На картѣ пунктъ не значится.

42. С. Спасъ-Ямщики Пушкинской вол.
43. Дер. Песиково Апраксинской вол.
44. Дер. Пустошка Апраксинской вол.
45. Дер. Татариново Башутинской вол.
46. Дер. Святое Шунгенской вол.
47. Дер. Сенино Гридинской вол.
48. Дер. Федулово Пушкинской вол.
49. Дер. Кузьминское Гридинской вол.
50. Дер. Погостъ Красносельской вол.
51. Дер. Ивакино Ильинской вол. Правый берегъ Волги.
Раскопки въ двухъ пунктахъ.
52. Дер. Карпово Ильинской вол. Раскопана одна группа.
53. Дер. Пахомьево Ильинской вол.
54. Дер. Пьяньково Ильинской вол. Здѣсь раскопки про-
изводилъ Дѣвочкинъ.
55. Дер. Горки Ильинской вол. Раскопана одна группа.
56. Дер. Качалки Ильинской вол. Берегъ Волги.
57. Дер. Чижово Ильинской вол.
58. Дер. Гороженицы Ильинской вол.
59. Дер. Юрьевка Ильинской вол.
60. Усад. Погорѣлки Ильинской вол.
61. Дер. Сулятино Ильинской вол.
62. С. Иваниково Челпановской вол.
63. Дер. Шестково Челпановской вол.
64. Дер. Каточижевка Левашовской вол.
65. Дер. Лысая, Федорково тожъ, Левашевской вол.
66. Дер. Дубенки Левашевской вол.
67. С. Городище Каримовской вол. Раскопаны одна
группа.
68. Дер. Самычево Каримовской вол.
69. Дер. Веригино Каримовской вол.

70. Дер. Чижово Каримовской вол. Раскопки въ двухъ пунктахъ.

Г. Варнавинскій уѣздъ.

1. Богородское городище близъ г. Варнавина. Раскопки производились А. П. Поливановымъ, а также и членами комиссiи.

Д. Ветлужскій уѣздъ.

1. Дер. Морозиха Подгородной вол.

2. С. Никола—Одоевское.

Въ этихъ двухъ пунктахъ раскопки производились членами комиссiи.

Е. Макарьевскій уѣздъ.

1. С. Спасъ-Красная Гора Марковицкой вол.

Раскопки производились членами комиссiи.

Ж. Кологривскій уѣздъ.

1. С. Ухтубужъ Ухтубужской вол.

2. Дер. Городище Георгіевской вол. Пунктъ на картѣ не значится.

Въ обоихъ пунктахъ раскопки производились членами комиссiи.

Костромская Архивная Комиссiя обращалась ко многимъ лицамъ во всѣхъ уѣздахъ губерніи съ просьбой указать, есть ли въ мѣстахъ, гдѣ они живутъ, курганы, городища и т. п. На просьбу Комиссiи отозвались мѣстные интеллигенты—священники, учителя, учительницы, земскіе начальники и др. Такимъ путемъ получены свѣдѣнія изъ всѣхъ уѣздовъ, кромѣ Буйскаго. Ниже перечислены тѣ селенія, изъ которыхъ идутъ эти свѣдѣнія. Конечно, за достовѣрность ихъ комиссiя не можетъ поручиться. Однако, принимая во вниманіе характеръ

описанія того, что корреспонденты комиссіи называютъ курганами, приведенныя названія (паны, панки, панскія могилы и др.), надо полагать, что это и въ дѣйствительности есть курганы, могильники. Помѣщаемъ списокъ мѣстностей для свѣдѣнія интересующихся курганными раскопками.

I. Варнавинскій уѣздъ.

1. Около дер. Осетрово Георгіевской вол. недалеко отъ впаденія р. Вола въ Ветлугу.
2. Деревня Шилиха Георгіевской вол. за р. Ветлугой на покосахъ. Еще въ 4-хъ верстахъ отъ небольшого озера.
3. Дер. Бол. Зеленые Луга Карповской вол. на поймѣ р. Усты по правую сторону ея.

II. Ветлужскій уѣздъ.

1. Дер. Минина Подгородной вол. Въ 8 вер. при рѣчкѣ въ лѣсу курганъ „Соловецкая грива“.
2. Дер. Мундора Одоевско-Спиринской вол. На берегу Ветлуги курганъ „Городище“.
3. Дер. Столбцкое и Аксеново. Въ 1¹/₂ в. близъ озера Панова „Городище“.
4. Дер. „Сверхъ“ р. Шукшума Тоншаевской вол. Близъ рѣчки среди поля возвышеніе „Богатырь“.
5. Дер. Пурлахъ. Въ полѣ группа возвышеній на пространствѣ двухъ квадр. верствъ.
6. С. Конево. На лѣвомъ берегу р. Неи близъ ея устья курганъ „Чурбанъ“.

III. Галичскій уѣздъ.

1. Погостъ Унорожъ Вознесенской вол. Въ 10—15 саж. отъ церкви и въ ¹/₂ вер. отъ р. Вексы у р. Тайги курганъ „Журавецъ“.

2. Въ г. Галичѣ съ СЗ. при Галичскомъ озерѣ искусственное возвышеніе въ формѣ вала „Балчеръ“. На крайнѣя города съ востока значительное возвышеніе „Столбище“.

3. Дер. Юркино Ватамоновской вол. Близъ деревни курганъ „Черемище“.

4. На берегу Галичскаго озера при дер. Быки Вознесенской волости весьма обширный курганъ „Пупъ“.

IV. Кологривскій уѣздъ.

1. Дер. Корабовское Ефремовской вол. На лугахъ близъ р. Нейдовки (прав. берегъ) въ двухъ верстахъ отъ деревни и въ 1½ отъ с. Александровскаго курганъ безъ особаго названія.

2. С. Михайловское Вожеговской вол. Въ ½ в. отъ села при р. Посъмѣ въ мѣстности „Верхняя Пожня“ значительнаго размѣра курганъ.

3. С. Ухтубужъ Ухтубужской вол. На р. Унжѣ курганъ „Щелбанъ кладъ“.

V. Кинешемскій уѣздъ.

1. Дер. Новоселокъ Рябковской вол. при дачѣ „Бурковка“ на правомъ берегу находится курганъ,

2. С. Ильинское Ильинской вол. Около дер. Илицина группа кургановъ, называемыхъ „панами“. Недалеко отъ села противъ Рѣшмы есть курганы „пановы могилы“ или „паны“.

3. Дер. Глухово Зименковской вол. курганъ близъ деревни въ лѣсу.

4. Дер. Вамосиха Зименковской вол. Курганъ близъ деревни при р. Корбицѣ.

5. С. Богословъ. На землѣ крестьянъ близъ дер. Куни-

цина, Матвѣихи и др. на берегу Волги есть курганы (могильцы, паны).

6. С. Новлянское. Въ небольшомъ перелѣскѣ на р. Колдомѣ есть курганы (могильцы).
7. Дер. Михальцево Колшевской вол. Близъ р. Гремячки есть курганы.

VI. Костромской уѣздъ.

1. С. Андреевское. Въ трехъ верстахъ отъ села въ пустоши Туринской въ мѣстности „Камень“ есть „могилки“.
2. Дер. Горки. „Могилки“ въ $\frac{1}{2}$ в. отъ деревни.
3. Дер. Константиново Завражынской вол. Курганъ близъ деревни въ одной верстѣ отъ Галичскаго тракта въ пустоши „Каменки“.
4. Дер. Першутно Гридинской вол. Группа кургановъ въ полѣ крестьянъ.
5. Дер. Бол.-Андрейково Гридинской вол. Группа кургановъ въ полѣ крестьянъ.
6. Дер. Тимонино. Группа кургановъ въ полѣ крестьянъ.
7. Дер. Ульково Чернозаводской вол. Группа кургановъ на землѣ Позизовкина „Ульковскій боръ“.

VII. Макарьевскій уѣздъ.

1. Дер. Ермолиха. По дорогѣ изъ нея въ дер. Кальтино въ мѣстности „Спирино“ есть курганъ „Бугоръ“.
2. С. Семеновское Ловыгинской вол. Въ $\frac{1}{2}$ в. отъ села въ дѣсу на церковной землѣ четыре кургана.
3. Тимошинская вол. въ казенной Позизовской лачѣ въ 38 кварталѣ на берегу р. Вшивки въ 6 вер. отъ деревни Нестерово есть „курганъ съ кладомъ“.
4. Дер. Большая и Малая Боярскія Боярской вол. Въ

одной верстѣ отъ деревень на берегу р. Волковки
есть группа кургановъ.

5. С. Симеоновское Ловыгинской вол. Въ $1\frac{1}{2}$ в. въ лѣсу
„Митенино“ двѣ группы кургановъ.
6. Дер. Прокунино. Близъ рѣки Мочи есть „Могилка“.
7. С. и дер. Юровы Юровской вол. въ Юровскомъ болотѣ
есть пять группъ кургановъ.

VIII. Нерехтскій уѣздъ.

1. Дер. Горохово Сараевской вол. Въ $1\frac{1}{2}$ в. отъ деревни
на землѣ гр. Шереметева есть курганъ „Курья
Гора“.
2. С. Яковлевское. Въ 4-хъ верстахъ при дачѣ „Пречи-
стая“ на р. Шачѣ есть курганъ.
3. С. Андреевское Красинской вол. Въ 3-хъ вер. есть
курганъ „Могилки“.
4. Дер. Григорово Ногинской вол. Близъ дер. въ мѣ-
стности „Верхатка“ есть высокій и большой курганъ.
5. Дер. Кузнецово, Абабково. Курганы „Пановы могилы“.
6. С. Свѣточева Гора. Близъ дер. Дюдехова есть урочи-
ще „Могильцы“ по правую сторону р. Аргошмы
(притокъ Волги).
7. С. Никульское Березниковской вол. Въ одной верстѣ
отъ церкви на западъ есть холмъ „Фаддеевъ“.
8. Близъ Бѣлина и Макошкина Ильинской вол. въ пу-
стоши с. Михайловскаго на р. Шачѣ есть группа
кургановъ „паны“.

Ал. Рождественскій.



Me