

1957

№ 1196

1969

1753

~~№ 1969~~

ГЕОГРАФИЧЕСКАЯ ИГРА ВЪ КАРТѢ

или

СПОСОБЪ

Научиться самимъ собою

ГЕОГРАФИИ,

РАСПОЛАГАЯ НА СТОЛѢ КЪ СѢВЕРУ

37 ю Государственныхъ карманныхъ ландкартъ

по

приложенному при оныхъ плану

съ

Показаніемъ Столицъ, Рѣкъ, Границъ и пространства земель по назначеннымъ Градусамъ и Компасамъ, показующимъ Сѣверь.

при чемъ приложены

Объясненіе словъ содержащихся

въ

ГЕОГРАФИИ

и

НАСТАВЛЕНІЕ

Какъ располагать Географическія карты.

Сочиненіе Провинціального Секретаря Ивана Годорскаго

МОСКВА,

Въ Сенапской Типографіи у Содержателя В. О.

1798 года.



ИХЪ ВЫСОКОПРЕВОСХОДИТЕЛЬСТВАМЪ

МАРЬѢ ИВАНОВНѢ

ВАРВАРѢ ИВАНОВНѢ

И

СОФЬѢ ИВАНОВНѢ

ГОСПОЖАМЪ АРХАРОВЫМЪ

МИЛОСТИВѢЙШИМЪ ГОСУДАРЫНЯМЪ

Всеусерднѣйшее приношеніе.

ВАШИ ВЫСОКОПРЕВОСХОДИТЕЛЬСТВА!

Милоспивѣйшія Государыни!

Коль свободныя науки въ свѣтѣ сами по себѣ суть превосходны, похвальны, полезны, и слѣдовательно необходимо нужны для всякаго, а кольми паче для благородныхъ, и шаковыхъ, какъ Ваши Высокопревосходительства; сіе не требуетъ дальнаго доказательства. — Я довольно увѣренъ, что Ваши Высокопревосходительства, наподобіе нѣжныхъ аллей и благо-видныхъ съ румяностію розъ, въ верпоградѣ изящныхъ родителей вашихъ, обожающихъ законъ, и любящихъ просвѣщеніе цвѣтете, и яко маслины благо-плодовитыя, при исходящихъ водныхъ ново-насажденныя, во

младыхъ и юныхъ лѣтахъ Вашихъ оказываеши
изволише въ познаніи наукъ завидные плоды
и изящные успѣхи: но не должно ли опече-
сство наше со временемъ ожидать, въ благо-
воспитываемыхъ особахъ Вашихъ, наичув-
ствительнѣйшихъ сердецъ добрыхъ чело-
вѣковъ, истинныхъ христіанокъ, просвѣ-
щенныхъ гражданокъ и благо-разумныхъ до-
мо-правительницъ, которыя примѣрами сво-
ими послужите другимъ къ похвальнымъ и
достойнымъ подражанію предметамъ, до како-
выхъ и Высокопревосходительный вашъ Роди-
тель достигъ, шествуя спешю добродѣтели,

вѣры и вѣрности? Ешо не лезть, но самая
правда, основанная на всеобщемъ правилѣ, что
одна добродѣтель съ просвѣщеніемъ всякаго
возводишь на степени совершенствъ, доказы-
ваетъ. — Ибо опытно сіе, что кто и ка-
кимъ образомъ въ юности своей воспитанъ,
шоково и дѣянія свои въ родѣ жизни до кон-
ца оной образуетъ. — Вашижъ Высокопрево-
сходительства, яко добрыя опрасли опъ
добраго корене изникнувшія, и яко источ-
ники водъ опъ чистѣйшихъ ключей изсякнув-
шія, а потому слѣдуя благоразумнымъ и
полезнымъ, ревнующихъ по благочестію, спр

хъ Божіи и честности Родителей Вашихъ на-
сравленіямъ, охотно щипшесь доспичь до со-
вершенства шѣхъ истинъ, кои касаются чело-
вѣчества, христіанства, гражданства и хозяй-
ства. — А посему кто достойно не восхва-
литъ изящныхъ, въ прохожденіи благородныхъ
знаній, плодовъ Вашихъ? — Я изъ любви къ
просвѣщаемому въ опечестивѣ нашемъ юноше-
ству, и для оказанія нѣкоторыхъ услугъ всеѣмъ
шѣмъ, кои любятъ забавляться науками, со-
чинилъ сей корманной въ маленькомъ положе-
ніи Апласецъ, изъ 37 ми Ландкартѣ состоя-
щей, которой и достойно-почитаемый мною,

Его Высокопревосходительство, Вашъ дра-
жайшій Родитель изволилъ одобрить взятымъ
Системы онаго въ большемъ предъ прочими
предумерующими особами количествѣ. — Что
видимо въ припечатанномъ подъ насравлені-
емъ въ Книжкѣ сей реэспрѣ. — Откуда не-
посредственно заключаю, что Его Высоко-
превосходительство, Вселюбезнѣйшій родитель
Вашъ, преимущественны науки любитъ; а
слѣдовательно и особамъ Вашимъ къ любви оныя
подастъ способъ. — Сіи самыя причины, а паче
особенное почтеніе мое къ Высокопревосходи-
тельнымъ особамъ Вашимъ, яко любящимъ

просвѣщеніе, почитаніе, принудили меня под-
нести въ даръ сіи небольшіе мои плоды,
и посвящаю Вамъ, Милостивѣйшія Государыни!
сей мой Атласецъ со Книжкою, искреннѣйше
желаю пользоваться онымъ съ забавою и успѣ-
хомъ, и обозрѣвать въ немъ всю вселенную безъ
дальнаго странствованія по свѣту. Съ симъ
желаніемъ имѣю честь быть.

Вашихъ Высокпревосходительствъ!

Милостивѣйшихъ Государынь.

Всепокорнѣйшій слуга

Иванъ Годорскій

ПРЕДИСЛОВІЕ къ ЧИШАШЕЛЮ

Любезный соотчичь!

Вотъ тебѣ предлагаю новѣйшее пол-
ныхъ и вѣрныхъ Географическихъ Ланд-
картъ собраніе, изъ тридцати семи листовъ
состоящее, изъ коихъ каждая изображена по-
меромъ, и oznачена компасомъ, показываю-
щимъ Сѣверъ. При темъ прилагаю объяс-
неніе словъ, содержащихся въ Географіи,
которыя всякъ желающій навъкинуть сей прі-
ятной и полезной наукѣ, прежде наизусть
знать долженъ. Наконецъ наставленіе и
планъ подъ No 35 мѣ наертанной, по коему,
и какъ располагать сіи ландкарты, кладя
каждую на столъ компасомъ къ Сѣверу, и на
томъ мѣстѣ, которое No: на планѣ и кар-
тѣ написанной показываетъ. Сіа система
еще въ свѣтѣ не бывала, а новая, и, слѣдова-
тельно, никто сію колоду не разыгрывалъ.
Но я оставляя все, и не хвалясь собою искрен-
нѣйше, Любезный Соотчичь! предлагаю отамъ
твоимъ, изъ любви единственно къ Россійскому
Юношеству составленную сію Систему, дабы
оно во младыхъ лѣтахъ своихъ, вмѣсто кар-
точныхъ съ тузами и шестерками игоръ,
занималось сею благородною колодою, про-
свѣщающею разумъ, и представляющею какъ

объ зеркаль всю вселенную. Ежели ты имѣешь дѣтей или поестеству, тебѣ данныхъ, или по довѣренности тебѣ въ воспитаніе порученныхъ; то, сидя за столомъ съ ними, занимайся сею игрою, и полагай карты, смотря на планъ по начертаннымъ на нихъ номерамъ, и по компасамъ къ Сѣверу; трезъ суткижъ давай каждую карту дитяти для выutki на ней Столицъ, рѣкъ, границъ, Градусовъ и наименованій; раздѣльныхъ внутреннихъ владѣній; а иногда вынувъ изъ колоды карту и показавъ изображеніе ея, спрашивай: какое Государство? чтобъ ово по одной фигурѣ назвало его по имени. — Такимъ образомъ молодое дитя съ великою охотою и удобностію можетъ недѣль въ шесть, или по крайнѣй мѣрѣ въ два мѣсяца играть, совершенно выучиться Географіи, то есть; смежности, пространству, раздѣленію и ограниченности каждаго Государства. Яжъ отъ искренности моего сердца желая вамъ забавляться сею преполезною игрою и успѣхъ приобрести въ оной, дабы другихъ въ семъ искусствѣ обыгрывать, тестъ имѣю быть вашъ.

покорнѣйшій слуга

Иванъ Годорскій.

ПОКАЗАНИЕ

О

Пользѣ сей Системы

Польза Географической игры въ Системѣ сей содержащейся есть та, что съ посредствомъ оной можетъ всякъ 1) самъ собою совершенно научиться, а особливо 2) приставники и приставницы; учителя и учительницы молодыхъ дѣтей, читая имъ наставленіе и смотря на планъ, мѣсяца въ два Географіи 3) да и навѣкшій оной наукѣ, кажется, можетъ имѣть сію книжку въ корманъ, а особливо военной, коммерческой и спранспортирующей чело-вѣкъ для удобнѣйшаго узнанія мѣстъ, гдѣ онъ находится. — 4) и въ гражданствѣ жителствующій воспользуется оною при чтеніи Исторіи и Газетовъ, гдѣ что доспойное примѣчанія учинилось, для нѣкоторой о помѣ справки и приведенія себѣ на память, 5) по священнымъ же двумъ ландкартамъ, а именно подъ No 36 мѣ Палестинской; 37 и 38 мѣ Апостольской, кои находящяся внѣ плана, яко въ связь Полипическихъ Ландкартъ не входящія, можно читашь Исторію Вепхаго и Новаго Завѣта, и проповѣдь Апостоловъ а паче ихъ Дѣянія.



ОБЪЯСНЕНІЕ

СЛОВЪ,
СОДЕРЖАЩИХСЯ ВЪ ГЕОГРАФІИ;

§ I.

ЧТО ЕСТЬ ГЕОГРАФІЯ И КОЛИКОКРАТ-
НАЯ?

Географія есть описаніе земли въ раз-
сужденіи ея количества, качества и Госу-
дарствъ на поверхности ея находящихся.
Слѣдовательно Географія есть прозякая: 1) *Математическая*, или Количесвенная 2) *Физическая*, или Естественная и 3) *Полити-
ческая*, или Свѣпская.

§ II.

О

МАТЕМАТИЧЕСКОЙ ГЕОГРАФІИ, или
СФЕРЪ.

Сфера, или *Математическая Географія*
есть наука о земномъ шарѣ, его положеніи
въ системѣ свѣпа, о его фигурѣ, величинѣ
и около его обращающихся кругахъ.

Примѣчаніе. Здѣсь надобно примѣчать:

- 1.) Фигуру земли; 2.) величину земли; 3.) мѣсто земли, относительно къ прочимъ планетамъ; 4.) Горизонтъ. *шесть большихъ круговъ*; 5.) Меридіанъ; 6.) Экваторъ; 7.) Еклиптику; 8.) Зодіакъ; 9.) Колюру равноденствія и солнечнаго возврата; *четыре малыхъ круга*; 10.) Тропики: *Рака* Іюньской; и *Козерога* Декабрской; 11.) круги полярные: Арктической и Антарктической; 12.) пять зонъ, или поясовъ; 13.) долготу и широту земли; 14.) Сѣверной и Южной полюсы; 15.) Ось земли; 16.) Зенитъ и Надиръ; 17.) четыре кардинальные и четыре коллатеральные пункты. Смори о сихъ особо всеобщую ландшапу въ Атласъ.

§ III.

О

ФИГУРЪ ЗЕМЛИ.

Фигура земли есть окончательнось краевъ ея въ разсужденіи продолженія и круглосты на подобіе плода апельсиннаго.

§ IV.

О

ВЕЛИЧИНЪ ЗЕМЛИ.

Земной шаръ раздѣляется на 360 степеней, или градусовъ; а поелику каждой градусъ имѣетъ въ себѣ широты 15 миль нѣмец-

мецкихъ, а 105 верствъ Россійскихъ семисотныхъ, слѣдовательно величина, или окружность земли какъ отъ Сѣвера къ Югу, такъ и отъ Воспока къ Западу должна имѣть 41400 Россійскихъ верствъ. Долгота земли измеряется протяженно отъ Юга къ Сѣверу, и означается Меридіанами; а Широта оной простирается отъ Воспока къ Западу и означается Поперешниками.

§ V.

О

МѢСТЪ ЗЕМЛИ.

Поелику Коперникъ лучшей Системамикъ свѣта, нежели Птоломей, Тихобрагъ и Эскарпъ, поставляетъ Солнце Центромъ, или средоточіемъ вселенныя, подлѣ коего поставляетъ Меркурія, а подлѣ его Венеру, подлѣ же ея Землю, нами обитаемую со спутницею ея Луною, и около кошорой она безпрестанно вертится, потомъ Марса, за нимъ Юпитера, а за онымъ Сатурна; коему распорядку Аристархъ Самоскій, и другіе древніе писатели свѣта весьма слѣдовали. Отсюда видно, что Земля, нами обитаемая со спутницею ея Луною имѣетъ свое мѣсто въ составѣ вселенныя между Венерою и Марсомъ.

§ VI.

О

ГОРИЗОНТЪ.

Горизонтъ есть Линія, окружающая землю въ половинѣ оной, коего Центръ, или средоточіе

§ XI.

О

КОЛЮРАХЪ РАВНОДЕНСТВІЯ и ВОЗ-
ВРАТА.

Колюра равноденствія есть Линія, пере-
сѣкающая Экваторъ въ томъ мѣстѣ, гдѣ
бываетъ равноденствіе, то есть, въ Септя-
брѣ и Мартѣ. *Колюра возврата* есть Линія,
пересѣкающая Эклиптику въ томъ мѣстѣ,
гдѣ Солнце возвращается начинаетъ къ Эква-
тору, то есть, въ Іюнь и въ Декабрѣ Мѣся-
цахъ.

§ XII.

О

ТРОПИКАХЪ РАКА и КОЗЕРОГА.

Тропикъ Рака есть малая небесная Ли-
нія, отстоящая отъ Экватора на $23\frac{1}{2}$ Гра-
дуса, по которой Солнце, начиная въ Іюнь
Мѣсяцѣ, отдаляясь отъ насъ дѣлаетъ при-
ближеніе Зимы, что называется по Церковно-
му нашему употребленію возвратъ Солнца съ
Лѣта на Зиму. *Тропикъ Козерога* есть малая
небесная Линія, отстоящая отъ Экватора на
на $23\frac{1}{2}$ Градуса, по которой Солнце, начиная
въ Декабрѣ Мѣсяцѣ возвращается къ намъ,
дѣлаетъ приближеніе Лѣта, что по нашему
Церковному обычаю именуется возвратъ Соли-
ца со Зимы на Лѣто.

§ XIII.

§ XIII.

О

КРУГАХЪ ПОЛЯРНЫХЪ АРКТИЧЕСКОМЪ
и АНТАРКТИЧЕСКОМЪ.

Полярной кругъ Арктической, есть
ободъ Сѣверной, отдаленной отъ своего По-
люса на $23\frac{1}{2}$ Градуса, описываемаго концомъ
Оси Эклиптики. Сему противу полагается
Антарктической Южной, которой есть кругъ
полярной полуденной, отстоящий отъ Южна-
го Полюса на $23\frac{1}{2}$ Градуса описываемыхъ кон-
цомъ Оси Эклиптики. Оный кругъ, какъ
какъ и Арктической, параллеленъ, или пря-
мо лежатъ Экватору.

§ XIV.

О

ПЯТИ ПОЯСАХЪ.

Зона, или Поясъ Земли есть разность
оныхъ въ разсужденіи Воздуха, то есть теплоты,
умѣренности и спужи. Оныхъ полагаетъ
ся на земномъ шарѣ пять: одинъ *Жаркой*,
два *Умѣренныхъ*, и два *Холодныхъ*. 1) *Жаркой*
по тому, что Солнце всегда пребываетъ на
ономъ. Сей Поясъ находится между двумя Тро-
пиками Рака и Козерога, и простирается въ обѣ
стороны отъ Экватора по $23\frac{1}{2}$, и сльдова-
тельно на 47 Градусовъ. 2) *Холодной Арк-*
тической, и 3) *Холодной же Антарктической*
находятся заключенными въ Кругахъ Полярныхъ,
и отстоятъ отъ Полюсовъ на $23\frac{1}{2}$ Градуса;
4) *Умѣренной Сѣверной*; и 5) *Умѣренной Юж-*

ной находящаяся между Тропиками и Кругами Полярными, заключающъ въ себя пространство во 43 Градуса.

§ XV.

ДОЛГОТѢ и ШИРОТѢ МѢСТЪ.

Долгота Земли есть протяженіе оной отъ Сѣвера къ Югу, измѣряемая Меридіанами, или Полудневниками, изъ которой первый, проведенный чрезъ Островъ Ферро, отдѣляетъ Восточную Гемисферу, называемую Старымъ Свѣтомъ, то есть Азію, Африку и Европу отъ Гемисферы Западной, или отъ Новаго Свѣта, именуемаго Америкою, изобрѣтенною не болѣе 300 лѣтъ Христоромъ Колумбомъ, которую по томъ Америкъ проименовалъ своимъ именемъ напрасно. А *Широта* оной есть протяженіе отъ Востока къ Западу, измѣряемая Поперешниками.

§ XVI.

О ПОЛЮСАХЪ СВѢТА.

Полюсъ есть Бокъ земнаго шара, прорѣзываемаго мысленно Осью отъ Юга къ Сѣверу; или есть самая ша почка, въ которой концы Меридіановъ сходящся во едино. Оный есть двойкой, *Арктической*, что на Сѣверѣ, и *Антарктической*, что на Югѣ.

§ XVII.

О ЗЕМНОЙ ОСИ.

Ось Земли есть мысленно проведенная сквозь середины земнаго шара Линія отъ Юга къ

къ Сѣверу, коюрой концы утверженными полагаются, одинъ въ Южномъ, а другой въ Сѣверномъ Полюсѣ, и около коюрой земной шаръ движется отъ Запада къ Востоку, совершающъ кругъ свой *Собственной* въ 24 часа; а другой, *Относительной* къ прочимъ Планетамъ въ 365 дней въ шесть часовъ и нѣсколько минутъ, отъ чего и бываетъ чрезъ три года четвершой называемой *Высокосный*, состоящій изъ 366 дней.

§ XVIII.

О ЗЕНИТѢ и НАДИРѢ.

Зенитъ есть почка, прямо надъ головою нашею спящая; *Надиръ* есть почка, противоположная оной подъ ногами нашими. А по сему жилили около Зенипа и Надира живущіе, яко въ одно мѣсто ногами проповсющающіе, называющся *Антиподами*, или противоположниками.

§ XIX.

О КАРДИНАЛЬНЫХЪ ПУНКТАХЪ.

Кардинальныхъ, или главныхъ *пунктовъ* на земномъ шарѣ суть четыре: Нордъ, или Сѣверъ; Зюйдъ, или Югъ; Остъ, или Востокъ; Вестъ, или Западъ. *Нордъ* есть Сѣверная почка, лежащая въ срединѣ Арктическаго Полюса, описываемаго земною Осью Эклиптики; *Зюйдъ* есть Южная почка, противоположная

Норду въ серединѣ Антарктическаго Полюса, описываемаго концомъ земной; *Оси Остѣ*, или *Эстѣ* есть Умшвенная почка на Воспокъ, отъ которой всѣ Планеты стремятся къ Западу; *Вестѣ* есть Умшвенной на Западѣ пунктъ, гдѣ Солнце заходитъ за земную поверхность, и куда всѣ Планеты съ Воспока стремятся,

§ XX.

О

КОЛЛЯТЕРАЛЬНЫХЪ ПУНКТАХЪ.

Коллятеральныхъ, или побочныхъ *пунктовъ* счисляется также четыре: *Нордѣ-Остѣ*, есть половина между Сѣверомъ и Воспокомъ; *Нордѣ-Вестѣ*, есть половина между Сѣвера и Запада; *Зюдѣ-Эстѣ*, есть половина между Воспокомъ и Югомъ; *Зюдѣ-Вестѣ*, есть половина между Югомъ и Западомъ.

§ XXI.

О

ФИЗИЧЕСКОЙ ГЕОГРАФІИ.

Физическая, или Естественная Географія показываетъ свойство Земли въ разсужденіи суши и воды. Сюда принадлежатъ слѣдующія двадцать наименованій, копорыхъ всякому Географу знать непременно должно.

- 1) *Твердая земля*, всѣ земли взятыя воедино.
- 2) *Островъ*, часть земли отъ швердой земли окруженная водою.
- 3) *Полуостровъ*, часть земли, окруженная со многихъ сторонъ водою, а къ швердой землѣ, только нѣкопорою малою час-

частью. 4) *Мысъ*, малой полуостровъ. 5) *Перешекъ*, или Истмъ, узкая часть земли между двумя морями, копорая соединяетъ двѣ большія части швердой земли. 6) *Гора*, великое возвышеніе земли на поверхности земной. 7) *Холмъ*, малая гора. 8) *Долина*, низкая земля, между горъ лежащая. 9) *Океанъ*, всѣ воды взятыя воедино. 10) *Море* часть Океана, известное пространство воды въ себѣ заключающая. 11) *Заливъ*, часть моря, вдающаяся далеко въ землю. 12) *Проливъ*, или Рукавъ морской, узкой проходъ моря между двумя землями, копорымъ соединяются два различныя моря. 13) *Пучина*, морской Водоворотъ, копорой все приближающееся къ нему поглощаетъ. 14) *Мѣль*, песчаная куча, выплывающаяся въ мори, копорая покрыта или водою, или надъ оною нѣсколько возвышается. 15) *Гавань*, мѣсто у береговъ, гдѣ корабли отъ жестокихъ погодъ безопасно стоять могутъ. 16) *Рейда*, мѣсто въ мори отъ береговъ не очень ошдаленное, гдѣ корабли удобно стоять на якоряхъ. 17) *Озеро*, часть воды, окруженная со всѣхъ сторонъ землею. 18) *Рѣка*, есть вода, копорая отъ своихъ источниковъ въ обыкновенныхъ берегахъ стремится въ море, озеро или другую рѣку, въ оныя владающую. 19) *Ручей*, или потокъ есть малая рѣчка. 20) *Порогъ*, или *водопадъ* каменной ушпосѣ на днѣ рѣчномъ, съ копорого вода упадетъ въ низъ съ великимъ шумомъ и стремленіемъ.

Примѣчаніе. Сюда принадлежатъ живописныя, земныя произрастенія, ископаваемые руды, минеры, камни и окаменѣлости.

§ XXII.

О

ПОЛИТИЧЕСКОЙ ГЕОГРАФІИ.

Политическая, или свѣтская Географія показываетъ землю, въ разсужденіи раздѣленія ея на части Свѣта, на Имперіи, Королевства, Республики, Герцогства и Курфиршества съ показаніемъ Столичныхъ Городовъ, народовъ, числа жителей, языковъ, вѣры и правительствъ гражданскихъ.

§ XXIII.

О

РАЗДѢЛЕНІИ ЗЕМНАГО ШАРА НА ЧАСТИ.

Земной шаръ раздѣляется на четыре части Свѣта: 1), на Азію, что на Востокѣ, 2), на Африку, что на Югѣ. 3), на Европу, что на Западѣ и Сѣверѣ. 4), на Америку, Южную и Сѣверную.

§ XXIV.

О

ЕВРОПѢ.

Европа граничитъ къ Западу и Сѣверу Океаномъ, къ Востоку съ Азією и Средиземнымъ моремъ; къ Югу моремъ, омывающимъ ея отъ Африки. *Длина* ея начинается отъ Мыса Св. Викентія, съ 8 го до 75 го Градуса *Долготы*, то есть отъ Архангелогородской Губерніи простирается около 115 миль, а *Ширина*

та отъ Мыса Сѣвернаго, что въ Норвегѣ около 36 ти Градусовъ, то есть, отъ 36 го до 62 го и того 900 миль, полагая каждой Градусъ по 25 миль.

Примѣчаніе: пространство Европы по новѣйшему измѣренію около 163,300 (□) квадратныхъ Географическихъ миль, или 2,251,200 Россійскихъ квадратныхъ семисотныхъ верстѣ.

§ XXV.

О

АЗІИ.

Азія простирается въ Длину отъ 45 до 206, а въ Ширину Сѣверную, отъ 1 го чрезъ 75 до 10 го градуса за Экваторомъ. Къ Сѣверу граничитъ съ Ледовитымъ моремъ; къ Востоку Восточнымъ Океаномъ, что составляетъ часть Южнаго моря, и Узью, омывающею ее отъ Америки; къ Югу Индѣйскимъ моремъ; а къ Западу съ Европою и Африкою съ Узью Зюйдомъ, что между Чернымъ и Средиземнымъ морями.

Примѣчаніе: пространство въ Азіи содержитъ 641,000 □ Географическихъ миль, или 4,484,000 Россійскихъ квадратныхъ семисотныхъ верстѣ.

§ XXVI.

О

АФРИКѢ.

Африка находится между 1 мѣ Долготы и 70 мѣ, перерываясь на двѣ равныя части Экваторомъ, а простирается въ Ширину поуденную отъ 1 го до 35 го, а въ Сѣверную отъ

отъ 1 го до 37 го градусовъ. Она часть Свѣта ни съ какою твердою землею не соединяется, какъ только Перешыкомъ Зюйдомъ съ Азією. Наименованіе свое имѣетъ, по утверждению Іосифа Историка отъ Афера внука Авраамова, а сына Мадіамова; пространствомъ Европы больше, а меньше Азіи.

§ XXVII.

О

А М Е Р И К Ъ.

Америка, или Новой Свѣтъ, четвертая земнаго шара часть наиболѣе обширная, которая, начинаясь съ Востока продолжается между Сѣвернымъ и Южнымъ Океаномъ до Запада. Граничитъ къ Сѣверу около 65 Градусовъ Широты Сѣверной съ границами неизвѣстныхъ Арктическихъ земель; а къ Югу съ шѣсными землянымъ проходомъ, называемымъ Магелланскимъ и Огненною землею, продолжается отъ 25° до 345 Градуса; Широты жъ имѣетъ Сѣверной до 65, а полуденной почти до 55; слѣдовательно, Америка имѣетъ пространства въ Широту около 100, а въ Долготу 120 Градусовъ.

НАСТАВЛЕНІЕ

КАКЪ РАСПОЛАГАТЬ ГЕОГРАФИЧЕСКІЯ КАРТЫ.

§ I.

О

Е В Р О П Ъ.

Какъ располагать Географическія Карты порядочно и сходственно Естественному Государству мѣстоположенію, и какъ оныя въ разсужденіи Границъ земныхъ, морскихъ и рѣчныхъ правильно между собою раскладывая; для сего предлагается здѣсь изъяснительной способъ, которой чиняя, всякой удобно можетъ все владѣнія, на земной поверхности лежащія положить каждое на своемъ мѣстѣ. Поскольку мы живемъ въ Сѣверозападной части Свѣта, то есть въ Европѣ; но съ оной прежде и начинать должно Карты расположеніе, съ наблюденіемъ слѣдующаго: 1) надобно поставить столъ, около котораго было бы пространно; 2) сѣсть за столъ на стулѣ спиною къ Югу, а лицомъ къ Сѣверу, которой начертанные на Картахъ Компасы весьма ясно показываютъ. Такимъ образомъ, 3) возьми Карту Португаллію подъ № 1 мѣ, и положи оную влѣвъ отъ себя наклонно къ Западу, потомъ смотри на оную говори: вотъ *Португаллія*, а въ ней столица *Лиссабонъ* на рѣкѣ

рѣкъ *Таго*, которая течетъ изъ ГИШПАНИИ, и владаетъ въ Атлантическое море, или въ Океанъ западной Лежитъ свое Государство между 8 мѣ и 12 мѣ Широты сѣверной, а Долготы между 37 мѣ и 48 мѣ градусами. А (*) какъ на тойже Картѣ въ поли написано имя ГИШПАНИИ, граничащая съ Португалліею; по 4) ищи въ колодѣ Карту *Гишпанію* подѣ Но 2 мѣ, и напечатанную положи нѣсколько наклонно на Воспокъ; здѣсь также смотри на Карту говори: вотъ *Гишпанія*, а въ ней столица *Мадридъ* на рѣкъ *Таго*, которая течетъ печетъ въ Португаллію, и шумъ же видны между Африкой и Гишпаніей проливъ *Гибралтаръ*, и четыре острова: *Маюрка*, *Минорка*, *Ивика* и *Форментера* на Средиземномъ морі лежатъ. Находится въ Широту между 10 мѣ и 21 мѣ, а простирается въ Длинну отъ 36 до 43 Градуса. А какъ на сей Картѣ въ поли написано Франція, то 5) сыскавъ Карту Францію, подѣ Но 3 мѣ положи оную подѣ Гишпаніи прямо къ Сѣверу, и смотри на ту Карту говори: вотъ *Франція*, а въ ней столица *Парижъ* на рѣкъ *Сенъ*, которая впадаетъ въ западной Океанъ. Простирается въ

Ши-

(*) Здѣсь не излишне кажется, (если умѣешь дѣлать) Арифметически умножишь число Долготы Градусовъ на количество Широты, или на прошивъ для узнанія количества квадратныхъ верствъ въ Государствѣ и для сравненія его съ прочими.

Широту, отъ 13 пи до 26 пи, а въ Долготу отъ 42 до 50 го Градуса. А какъ на тойже Картѣ вѣдѣ видно чрезъ Каналъ именуемой *Маншъ* съ Узью *Па де Кале* написано Англія; то взявъ Карту *Великобританію* подѣ Но 4 мѣ, положи вдаль отъ Франціи болѣе къ Западу, и нѣсколько къ Сѣверу, гдѣ *Шкоція*, или *Шотландія*, а въ ней столица *Эдинбургъ*; къ Западу чрезъ Каналъ *Св. Георгія Ирландія*, а въ ней столица *Дублинъ*; а къ Востоку *Англія*, гдѣ столица *Лондонъ* на рѣкъ *Темзъ*, впадающей въ Океанъ западной. Находящаяся все сѣи при владѣніи между 7 мѣ и 21 мѣ Широты, а Долготы 50 мѣ и 58 мѣ Градусами. А какъ 7) по сю сторону Канала *Манша* лежатъ на берегахъ западнаго Океана *Нижнія Земли* называемыя *Нидерланды*, кои раздѣляются на *Полуденныя* и *Сѣверныя*; то и клади сперва Карту подѣ Но 5, влошь съ Франціею къ Сѣверу, и смотри на оную говори: вотъ Карта *Нижнія Полуденныя земли*, одна Французскія, а другія Австрійскія, съ рѣками *Эскотомъ* и *Мозою*, кои впадаютъ въ Нѣмецкое море, находящаяся между 50 мѣ и 51 мѣ Широты, а Долготы 20 мѣ и 24 мѣ Градусами. Помомъ 8) положи такимъ же образомъ Карту *Нидерланды*, а здѣсь семь Провинцій: *Фрисландія*, *Гренингенъ*, *Обер-Ассель*, *Гельдрія*, *Зеландія*, *Утрехтъ* и *Голландія*, гдѣ Столичной городъ *Амстердамъ*, и двѣ рѣки *Рейнъ* и *Лиза*,

впадающія въ Нѣмецкое море, кои находят-
ся Широшы между $51\frac{1}{2}$ и 54 мѣ, а Долготы
отъ 21 го до 24 го Градусами. Послѣ сего
9) возьми Каршу подъ Но 7 Германію, и
положи оную къ Востоку и нѣсколько къ
Югу, и говори: вотъ *Германія*, или *Римская*
Имперія, а въ ней Столица Императорская
Вена на рѣкѣ *Дунавѣ*, которая протекая чрезъ
Венгрію и Турцію Европейскую впадаетъ въ
Черное море. И тутъ же находятся спогра-
ничныя два Королевства: къ Сѣверу *Богемія*
съ Столицею *Прагою*; къ Югу *Венгерія* съ
Столицею *Презбургомъ*, кои супъ собешвен-
ныя наследственныя владѣнія Нѣмецкаго Им-
ператора, который по тому и титулуется
Императоръ Римской, а Король Богемской
и Венгерской; отсюда жѣ текутъ рѣки,
Рейнъ, Везеръ и Эльба, впадающія въ Нѣмец-
кое море. Оныя Имперія и два Королевства
простираются въ Широту отъ 46 до 54, а
въ Долготу отъ 23 до 45 Градуса. Послѣ
сего 10) клади Каршу промѣжъ Франціи и
Германіи подъ Но 8 Швейцарію Республику,
и говори: вотъ *Швейцарія* республика, а въ
ней столичной городъ *Цюрихъ* на рѣкѣ *Рей-*
нѣ, которая отсюда и вытекаетъ; про-
стирается въ Широту отъ 24 до 28 го,
а въ Долготу отъ 46 до 48 го Гра-
дуса. За тѣмъ 11) положи къ Югу Каршу
подъ Но 9) *Венецію* республику жѣ, и
говори: вотъ *Республика Венеціанская*, съ
кней

кней смежны владѣнія: *Медіолаиъ, Женева,*
Пиемонъ, Генца, Парма, Тоскана и Романія.
Лежашія въ Широту между 20 мѣ и 32, а въ
Долготу отъ $44\frac{1}{2}$ до 46 го Градуса, а чрезъ
оныя отъ Запада протекаетъ рѣка *По*, впа-
дающая въ заливъ Венеціанской, съ коими къ
Югу граничитъ церковная область; и для
того 12) Взявъ Каршу подъ Но 10) *Италію*,
положи оную къ Югу подъ Венецію, и гово-
ри: вотъ *Италія*, а въ ней два владѣнія,
одно *Папское*, или церковная область, гдѣ
Столица *Римъ*; а другое *Королевство Не-*
аполитанское, гдѣ Столица *Неаполь*, къ коему
принадлежитъ островъ *Сицилія*, гдѣ городъ
Мессина, и огнедышущая гора *Этна*, и на
оной же Каршѣ видны большіе острова, *Сар-*
динія, королевство, гдѣ столица *Каліари*,
и островъ *Корсика*, гдѣ городъ *Вастія*
находящіяся на средиземномъ море, кои все
лежатъ въ Широту между 25 мѣ и 36 мѣ,
а въ Долготу между 3 мѣ и 44 мѣ Градусами.
Въ слѣдъ сего 13) положи Каршу подъ Но 11
Европейскую Турецію къ Сѣверовостоку и
наискось къ Венгріи, и говори: вотъ *Европей-*
ская Туреція, а въ ней Столица *Константино-*
поль, или Царь градъ, именуемый Турками
Стамбулъ, находится въ Широту между
34 мѣ и 50 мѣ, а въ Долготу 35 мѣ 48 мѣ
Градусами. За симъ 14) клади Каршу подъ
Но 12) Польшу къ Сѣверу наискось же, и
говори: вотъ *Польша*, гдѣ была прежде Сто-

лица *Варшава* на рѣкѣ *Вислѣ* что протекаетъ чрезъ Пруссію и впадаетъ въ Балтійское море, и еще при рѣки *Днестрѣ*, *Бугѣ* и *Днепрѣ* впадающія въ черное море, но въ 794 году по укрошеніи ВСЕРОССИЙСКОЮ ИМПЕРАТРИЦЕЮ ЕКАТЕРИНОЮ ВТОРОЮ тамо бунта раздѣлена на три части, изъ коихъ Западная присоединена къ Германіи, Сѣверная къ Пруссіи, а Восточная и Южная часть къ Россіи, гдѣ и учреждены чешыре намѣстничества: *Брацлавское*, *Нязлавское*, *Минское* и *Волынское* обширность же вся ея; находится между 36 мѣ и 53 мѣ Широты, а Долготы 48 и 57 мѣ Градусами. Послѣ сей Польши 15) кладѣ къ Сѣверу наискось же Карпу подѣ Но 13, Пруссію, и говори: вотъ *Пруссія*, а въ ней двѣ Столицы древняя *Берлинъ*, что въ Бранденбургіи, а новая *Кенигсбергъ* на берегу Балтійскаго моря, находится въ Широту между 53 и 37 мѣ, а въ Долготу 35 мѣ и 41 мѣ Градусами. Послѣ чего 16) кладѣ наискось же Карпу подѣ Но 14 Данію, и говори: вотъ *Данія* Королевство, а въ ней Столица *Копенгагенъ*, окружаемая Сѣвернымъ моремъ, проливомъ *Зундомъ*, и Балтійскимъ моремъ, находящаяся въ Долготу отъ 54 го до 57 го, а въ Широту 25 го до 35 го Градусовъ. А какъ на оной Карпѣ въ полѣ написаны чрезъ проливъ *Зундъ*, *Норвегія*; то 17) и положи нѣсколько отдѣла отъ Даніи Карпу подѣ Но 15

Нор-

Норвегію, къ Сѣверу наискось; и говори: вотъ *Норвегія*, принадлежащая Даніи, а въ ней Столицы *Христиана* и *Обсло*, окружаемая Сѣвернымъ Окіаномъ съ неисчислимыми островами, простирающаяся въ Долготу отъ 57 го до 70 го, а въ Широту отъ 20 го до 50 го Градусовъ. Подѣ оной къ Восхоку 18) кладѣ Карпу подѣ Но 16 Швецію, и говори: вотъ *Швеція*, а въ ней Столица *Стокгольмъ* на берегу Балтійскаго моря, изъ коего вышли два залива, одинъ *Ботнической*, вдавшійся въ Швецію, а другой *Финской* въ Россію къ Санкт-Петербургу; лежитъ въ Сѣверную Широту между 30 мѣ и 50, а въ Долготу 56 и 70 мѣ Градусами. Наконецъ къ Сѣверовосточной сторонѣ положи подѣ самой Швеціи Карпу подѣ Но 17 Европейскую Россію, и говори: вотъ наконецъ Европейская Россія, а въ ней подѣ 50 Долготы и Широты, Градусами Древняя Столица Москва, на рѣкѣ *погожѣ* имени, что въ старину называли *Смородиною*; Новая, *Санкт-петербургъ*, на рѣкѣ *Невѣ*, коя вытекающая изъ Ладожскаго озера впадаетъ въ Финской заливъ, и здѣсь же видны рѣки, западная *Двина* впадающая въ Ригѣ въ Финской заливъ, Сѣверная *Двина* впадающая въ Бѣлое море въ Азіи въ *Каспійское* или *Хвалынское*, оно же *Синее море*, *Донъ* въ *Азовское*, *Днепръ* въ Черное море. Сія Европейская Россія простирается въ Широту Сѣверную,

В 2

отъ

отъ 45 го до 65 го Градусовъ. На послѣдокъ 20) положишь надлежишь гораздо ошдаленнѣе отъ всѣхъ Европейскихъ Государствъ двѣ Карты подъ Но 18 мѣ Исландію, принадлежащую Даніи съ Гренландіей и 19) неизвѣстныхъ земель, кои лежатъ близъ Сѣвернаго Полюса, Равнымъ образомъ ежели хочешь спротивовашь по Европѣ начиная съ Россіи, и чшобъ паки прибыть въ оную; шо клади Карты тѣмъ же порядкомъ, только отъ Сѣвера къ Западу, а отъ туда къ Югу слѣдующимъ образомъ; 1 е) положи Россію въ шакомъ же видѣ, какъ и прежде, пошому 2 е) Швецію; 3) за Швеціею Норвегію, 4) за Норвегіею чрезъ Зундъ Данію, 5) отъ Даніи къ Юго-Востоку Пруссію, 6) подлѣ оной внизъ Польшу 7) отъ Польши къ Западу Германію, 8) за Германіею къ Сѣверозападу, соединенные Нидерланды, или Голландію. Послѣ сихъ 9) къ Югу Нижнія земли Австрійскія и Французкія. Отсюда 10) чрезъ каналъ именуемый Ла Манманшъ, Великобританію, къ Западу; отселѣ 11) подавшись Апланшическимъ моремъ на самомъ Западѣ, Португалію, 12) по сю спорону Гишпанію къ Сѣверу 13) подлѣ Гишпаніи Францію, а отъ Франціи 14) къ Юго-Востоку Швейцарію; отшуда 15) къ Югу Венецію съ прочими небольшими владѣніями. Подлѣ сихъ 16) къ Югу Италію, а отъ Италіи 17) къ Сѣверо-Востоку Европейскую Турецію, съ коей граничитъ Таврія

опъ

откуда и въ Москву прибыть можно. И пакъ расположивъ сперва на столѣ по порядку всѣ Европейскія Государства, воображай мысленно, что оныя шакимъ же образомъ, какъ на столѣ, лежатъ на поверхности земли во взаимномъ порядкѣ и смежности между собою, пошомъ располагать слѣдуетъ Азію.

О

А З І И.

Какъ Сибирь или Азіатская Россія Граничитъ съ Европейскою Россіею, простираясь полдѣ Сѣвернаго и Ледовитаго моря отъ 55 до 200 го Градуса, а поперешнику отъ 40 до 75 го Градуса, шо взявъ 1) Карту Сибирь подъ Но 20 и положивъ оную, говори: Вотъ Сибирь или Азіатская Россія, а въ ней видны рѣки Объ, Енисей и Лена впадающія въ Ледовитое море, Иршишь и Тоболь въ рѣку Объ; города: Казань, Тобольскъ, Енисейскъ, Иркутскъ, Якутскъ Охотскъ, а на востокъ полуостровъ Камчатка; къ Сѣверу узкось земли или проходъ въ Америку съ рѣкою Анадиромъ, что впадаетъ въ восточное море, пошомъ 2) къ Востоку и Югу клади Карту Имперіи Кипайской подъ Но 21 мѣ, и говори: Китай, а въ ней Столица Пекинъ, и шутже Татарія Китайская, гдѣ рѣка Амуръ впадающая въ Камчатское море; простирается въ Длину отъ 100 до 150 го, а въ Широту отъ 20 го до 40 го градусовъ. Послѣ сего 3) положи Карту Государства Корейскаго, лежа-

В 3

ща-

щаго на Японскомъ мори, подъ Но 22 между 140 и 155 Широты, а Долготы 35 и 40 Градусами, а въ немъ Столица *Кенантѣ*, за пѣмъ 4) кладь карту *Азіатскихъ Острововъ* подъ Но 23 къ Югу лежащую между 20 и 150 Широты, а Долготы отъ 4 до 25 Градусовъ чрезъ экваторъ гдѣ подъ Экваторомъ острова *Борнео*, *Целебесъ* и прочія отъ оныхъ 5) къ Западу положи карту Индію, подъ Но 24, и говори: Вотъ *Индія* раздѣляемая на владѣнія Могольское и Сіамское, а въ ней столица *Дегли*, рѣки: *Индъ*, *Ганга*, и *Камбождъ*, впадающія въ Индійское море, и шупъ же полуостровъ *Малака*; острова: *Суматра*, *Борнео*, *Целебесъ* и *Батавія* лежащія между 14 и 80 Градусами 6) къ Востоку и Сѣверу отъ Индіи кладь карту подъ Но 25 *Вольную Татарію*, копорая лежитъ между 70 и 125 Широты Сѣверной, а въ Длину простирается отъ 20 до 40 Градуса, граничимая рѣкою *Артишелъ*, Кипаемъ Индію и Каспійскимъ моремъ, а къ Западу Персію Аравію и Азіатскую Турецію; почему 7) кладь шупъ карту подъ Но 26, на коей изображены, *Персія*, а въ ней столица *Испаганъ*, отъ ней чрезъ Персидской заливъ вмѣщающій въ себя двѣ рѣки бывшія райскія *Тигръ* и *Евфратъ*, *Аравія пустая*, за ней *Благополучная*, гдѣ города: *Медина* и *Мекка*, а къ сѣверу *Каменистая*, подлѣ копорой лежитъ Азіатская Туреція, и Палестина,

на, а въ ней городъ *Іерусалимъ*, не подалеку отъ Средиземнаго моря и *Дамаскъ* въ Сиріи лежащія всѣ между 40 и 90, 10 и 40 мѣ Градусами, а отсюда можно переправиться въ южную часть свѣша Африку.

О

А Ф Р И К Ъ

Африка отъ Азіи отдѣляется Средиземнымъ моремъ, Перешѣкомъ Зюйцомъ или узкимъ землянымъ проходомъ, между морями Средиземнымъ и Чернымъ или Краснымъ. И такъ изъ Аравіи каменистой переходитъ чрезъ Узъ Зюецъ въ Африку и полски 1) карту подъ Но 27, а на ней чепыре владѣнія, а именно: 1) Королевство *Марокское* 2) Королевство *Фецкое* 3) Королевство *Алжирское* 4) Королевство *Гафилетское*, копорыя всѣ находящія подъ 5 и 25 Широты, а Долготы 28 и 36 Градусами; потомъ 2) бери карту подъ Но 28 гдѣ находящія владѣнія 1) *Туниссканское*, *Биледульжери* 3) Королевство *Трипольское* и 4) Земля *Дана* подъ Но 25 и 47 Широты, а Долготы 25 и 37 Градусами. Послѣ сего положи карту подъ Но 29 верхнюю часть Африки, и говори: вотъ *Верхняя часть Африки*, лежащая между 0 и 80 Широты, а Долготы отъ 5 го до 36 го Градуса, а въ ней владѣнія 1) *Египетъ*, по чему и положи карту подъ Но 30 мѣ; и говори: вотъ *Египетъ*,

а въ немъ Столица *Каиръ* и рѣка *Нилъ*,
впадающая двумя устьями въ средиземное мо-
ре, 2) *Нубія* 3) *Абиссинія* 4) *Нигринія* 5)
Сенегалъ, 6) путь же *Сара* или степь *вар-*
гарская, и рѣка *Нигеръ*; на послѣдокъ 4)
возьми карту подъ Но 31 мѣ *Нижнюю часть*
Африки между пятымъ и 70 мѣ *Широты*, а
Долготы 10 и 35 *Градусами* лежащая; а на
ней государства: 1) *Эгипція* подъ эквато-
ромъ 2) берегъ *Ажибъ*, 3) берегъ *З Ангебаръ*,
4) *Мономотана*, 5) *Маника*, 6) *Кафрѣя*, 7)
Конго, 8) *Гвинея*, 9) *Бѣафара*, 10) *Золотая*,
11) *Тивоа*, 12) *Грена* и 13) *Аренонъ*. Вошъ
естественное расположеніе. Государствъ Ге-
мисферы Восточной, Теперь слѣдуетъ себе
располагать Америку.

O

А М Е Р И К Ъ.

Новой Свѣтъ, или четвертая часть Свѣ-
та именуется Америкою, лежитъ одною поло-
виною къ Югу, а другою чрезъ Узъ Панаму къ
Сѣверу, вся почти окружена водою, кромѣ
Узи, что подлѣ рѣки Анадира, что въ Коря-
кахъ съ правой стороны Сѣвернымъ Окѣаномъ,
а съ лѣвой Южнымъ моремъ. И такъ ежели
хочешь располагать сію часть свѣта, что возьми
1) карту подъ Но 32, и говори: вошъ *Юж-*
ная Америка, находящаяся между 295 и
345 *Широты*, а *Долготы* между 5 и 50
Гра-

Градусами, въ ней Государства 1) земля
твердая, принадлежащая *Испаніи*, *Ибіана*,
Голандская, *Французская* и *Португальская*.
3) *Бразилія*, гдѣ Столица *Санъ Сальвадоръ*,
4) *Парагвай*, 5) *Магелланія*, а отъ ней от-
ступя 6) земля *Огненная*, 7) *Хили*, 8) *Па-*
лата, 9) *Перу*, 10) *Амазонія*, гдѣ рѣка
Амазонъ впадаетъ въ Сѣверное море. А отъ
сель чрезъ узкой земли проходъ *Панамской*
въ Сѣверную Америку, куда перешедъ возь-
ми карту подъ Но 33, и говори: вошъ *Карта*
Сѣверная Америка Верхняя, лежащая между
210 и 300 *Широты* Сѣверной, а *Долготы*
10 и 45 *Градусами*, а на ней владѣнія 1)
Панама, 2) *Аресия Мексина*, 3) *Калифор-*
нія, 4) *Новая Мексика*, 5) *Лузіана*, 6)
Флорида, 7) *Острова: Лукайскіе и Антиль-*
скіе, какіе супъ: *Куба*, *Доминга* и *Мар-*
тиника. Потомъ 3) положи карту подъ
Но 34 къ Сѣверу и смотря на оную, говори:
вошъ *Америка Сѣверная*, *Нижняя*, находящая-
ся между 280 и 360 *Широты* Сѣверной, а
въ *Длину* простирающаяся отъ 45 до 80 *Гра-*
дусовъ; а въ ней владѣнія, 1) *Георгия*, 2)
Каролина, 3) *Виргинія*, 4) *Новой Йоркъ*, 5)
Лабрадоръ, 6) *Острова: Грѣцкой, Фортуна*
и *Жаливъ*, 7) земля *Гренландія* подъ 80
Градусомъ находящаяся, далѣе которой по
причинѣ безмѣрнаго холода, и вѣчнаго льда,
болѣе хола и льда никакого неимѣется, по
чему и названы, шѣ мѣста, землями неизвѣ-

спными. Вотъ способъ расположенія Государственныхъ Картъ, такъ какъ оныя въ напурѣ вещей между собою граичатъ.

Сверхъ сего положены 3 Священные Ландкарты 1 я подъ Но 36 мѣ Палестинская и двѣ проповѣди Апостольской подъ Но ми 37 мѣ и 38 мѣ, о коихъ читай бышія и дѣянія Апостольскія.

К О Н Е Ц Ъ.

ОТЗЫВЪ СОЧИНТЕЛЯ КЪ ЛЮБЯЩИМЪ И Г Р У С І Ю.

Можетъ быть Темновато для нѣкоторыхъ покажется сіе наставленіе, яко сочиненное не по вопросамъ. А какъ младое юношество обыкло перенимать болѣе науки по вопросамъ и ошвѣщамъ, нежели просто изъ полкованія; по я и сочинилъ бы для предѣла сего другой способъ легчайшій, нежели сей; но какъ еще не знаю о будущемъ, каковъ будетъ трудъ мой сей опъ публички на практикѣ принятъ, и можетъ быть болѣе найдеть себѣ въ свѣтѣ крипики, нежели одобренія; а при томъ, какъ расположеніе наставленія по вопросамъ и ошвѣщамъ должно быть обширно, почему и пребуешь для напечатанія себя вѣдшаго издженія, да и книга бѣ сія была уже не книжкою, а книгою. Сего для я опъ сочиненія шаковаго способа до времени удержался. А ежели узнаю, что сія игра многимъ понравится, и будешь имъ желательной, чтобъ сей легчайшій для наставниковъ и наставляемыхъ способъ былъ признанъ по ревность моя къ пользѣ Отечеству на каждую ланд-карту по разговору сочинишь не преминетъ послѣ, и присоединивъ къ сей книжкѣ въ прибавленіе издашь въ свѣтѣ не облыниши. Что будешь тогда на каждой день особымъ урокомъ

А пеперь для примѣру полько не минуя здѣсь написать одинъ разговорецъ на Государство подѣ Но 1 мѣ на планѣ означенное, примѣнясь къ чему благоразумные наставники и наставницы, да и самые переимчивые дѣти могутъ смотря на каждую карту дѣлать себѣ или между собою нѣкоторыя о видимыхъ на ней предметѣхъ вопросы съ отвѣтами одной почти методою. А именно слѣдующимъ образомъ:

РАЗГОВОРЪ I.
О
ПОРТУГАЛІИ.

Наставникъ и Отрокъ или наставница и опроковица.

Наставникъ. Какое Государство состоитъ въ планѣ подѣ Но 1 мѣ?

Отрокъ. Португалія.

Наст. Сыщи мнѣ въ колодѣ Карту Португаліи.

Отр. Ищеть Карту Португаліи, и Говоритъ:, Вотъ Португалія.,

Наст. Хорошо, положи ея на столѣ какъ должно.

Отр. Кладеть карту на столѣ къ Сѣверу комласомъ отъ себя протъ, и говоритъ:, Вотъ положилъ какъ должно.,

Наст. Изрядно, Между какими градусами Широты и Долготы Сѣверной находится Португалія?

Отр

Отр. Смотри на карту, и указывая перстомъ на крайніе градусы, говоритъ:, Португалія находится отъ 8 го до 12 го Широты, а Долготы Сѣверной отъ 37 го до 42 го Градусовъ.,

П р и м ѣ т а н і е I.

Ежели учащіяся дѣти умѣетъ или учатся Арифметикѣ, по можно ему здѣсь велѣшь сдѣлать слѣдующую на умноженіе задачу, которую и написать ему на доскѣ особо для сдѣланія оной такимъ образомъ:

Португалія простирается отъ 8 го до 12 го Широты, а отъ 37 до 42 го Градуса Долготы Сѣверной; слѣдовательно; вычепши 8 мѣ изъ 12 ти — будетъ 4 Широты; а 37 мѣ изъ 42 хъ — будетъ 5 Градусовъ Долготы Сѣверной. Надобно знать, сколько пространна Португалія; по есть, сколько во всей ея кругомъ обширности Россійскихъ квадратныхъ верстѣ.

Отрокъ находитъ величину Португаліи умножая число Градусовъ Долготы на количество Широты слѣдующимъ образомъ:

5. Градусы Долготы.

X 4. ——— Широты.

Найдено: 20 - - Градусовъ произведѣніе.
А какъ каждой Градусъ имѣетъ въ себѣ 105 Россійскихъ семисотныхъ верстѣ, по умно-

умноживъ количество верстѣ, числомъ Градусовъ.

такъ: - - - 105 число верстѣ.

Находитъ желаемое число X 20 — Градусовъ квадрат. вер. и говоритъ: —

Португалія имѣетъ Величины своей всего: двѣ

тысячи сто ————— 2100 } произведение
Россійскихъ квадрат. верстѣ.

ПРИМѢЧАНІЕ. II.

Здѣсь ежели хочешь узнать величину Португаліи противъ другаго какого-либо Государства, то взявъ изъ колоды Карту онаго, и поступивъ съ оною такимъ же образомъ сдѣлавъ надобно сравненіе одного съ другимъ чрезъ раздѣленіе одного большаго произведѣнія на другое меньшее. Такимъ образомъ узнано будетъ, сколько больше или меньше Португалія такою-то Государства. Ежелижъ дѣля только вводился въ науки, то сіи два примѣчанія, яко несходныя съ его понятіемъ, опустить должно,

Наставникъ поскривъ выкладку, и тѣмъ кончивъ Ариметическую задачу или встрѣту, спрашиваетъ наци: какой Столичной городъ въ Португаліи?

Отрокъ. Лиссабонъ.

Настав. Гдѣ находишь Лиссабонъ?

Отрокъ. При устьи рѣки Таго, впадающей въ Западное море.

Наст.

Наст. Какъ называется иначе Западное море?

Отр. Атлантическимъ.

Наст. Откуда вытекаетъ рѣка Таго?

Отр. Смотря на доли Карты слово, отвѣтствуетъ: рѣка Таго течетъ въ Португалію, какъ видно, изъ Гишпаніи.

Наст. Когда и кѣмъ основана Португалія?

Отр. Читаетъ на Картѣ таблицу, которую послѣ вѣсто урока выговариваетъ.

КОНЕЦЪ I го урока.

Наставникъ на другой день по выученіи отрокомъ Португальской таблицы приступитъ къ Гишпаніи. Урокъ начиная, говоритъ:

Ты вчера сказалъ мнѣ, что рѣка Таго течетъ въ Португалію изъ Гишпаніи, слѣдовательно; Гишпанія спогранична Португаліи:

Отр. Точно такъ.

Наст. Но подѣ какимъ же Но: лежитъ на планѣ Гишпанія?

Отр. Подѣ впорымъ.

Наст. Сыщи мнѣ въ колодѣ Карту Гишпаніи.

Отр. Ищетъ Карту Гишпаніи. И проч. Какъ вышепоказано.

ПРИМѢЧАНІЕ.

Подобнымъ образомъ о всякой Картѣ каждаго Государства примѣнясь сему разгово-

ру поступать должно. Что для всякаго
 благоразумнаго паставника и перемчиваго ди-
 птяши довольнымъ кажется послужниѣ примѣ-
 ромъ.

К О Н Е Ц Ъ.



*Имена Особѣ благоволившихъ подписаться
 на Систему Географической игры отъ первой
 публикации по вторую.*

ВЪ МОСКВѢ:

- Его Высокопревосходительство Московскій Воен-
 ный Губернашоръ и Кавалеръ Иванъ Пешровичъ
 Архаровъ на четыре Системы.
- Его Превосходительство Сенаторъ и Кавалеръ
 Машвѣй Григорьевичъ Спиридовъ 5.
- Его Превосходительство Генералъ - Маѣоръ и Ка-
 валеръ Гаврила Ильичъ Бибииковъ.
- Его Сѣяшество Князь Александръ Николаевичъ
 Засѣкинъ.
- Его Высокоблагородіе Михайла Александровичъ
 Спроевъ.
- Его Сѣяшество Генералъ - Лейтенантъ и Кава-
 леръ Князь Иванъ Сергѣевичъ Борятинской 2.
- Его Благородіе Василей Ивановичъ Окороконъ.
- Ея Благородіе Надежда Федоровна Кафшырева.
- Его Высокородіе Дмишрій Ивановичъ Киселевъ.
- Николай Александровичъ Чириковъ 2.
- Его Благородіе Андрей Сергѣевичъ Норовъ.
- Его Благородіе Егоръ Федоровичъ Воронинъ 2.
- Николай Кириловичъ Мозговъ.
- Московской Купецъ Григорій Ивановичъ Кудряв-
 цовъ.
- Покровскаго народнаго училища Учитель Иванъ
 Николаевичъ Никольской 2.
- Московской Купецъ Пантелей Емельяновичъ Ку-
 шинниковъ.
- Правительствующаго Сената Оберъ Секретарь
 Федоръ Степановичъ Сокольскій.

Имена

- Его Высокоблагородіе Михайла Ивановичъ Вознесенской.
- Его Благородіе Степанъ Алексѣевичъ Печкинъ.
- Варсунофьевскій Священникъ Никиша Петровичъ Цвѣшковъ.
- Его Сіяшельство Дѣйствительный Тайный Совѣтникъ Князь Иванъ Михайловичъ Долгоруковъ.
- Его Благородіе Алексѣй Козмичъ Козминъ.
- Его Благородіе Илья Алексѣевичъ Анишовъ.
- Его Высокородіе Василей Николаевичъ Васильчиковъ.
- Его Благородіе Николай Петровичъ Першилкинъ.
- Дѣйствительный Штабскій Совѣтникъ и Кавалеръ Василей Ивановичъ Нелидовъ 2.
- Его Высокоблагородіе Иванъ Семеновичъ Оедюшинъ.
- Его Благородіе Николай Яковлевичъ Порѣцкой.
- Его Благородіе Александръ Алексѣевичъ Долгополовъ.
- Канцеляристъ Федоръ Тихоновичъ Тихоновъ.
- Московской Купецъ Василій Ивановичъ Богомоловъ.
- Ея Высокородіе Прасковья Ивановна Бахмешева.
- Его Благородіе Аггей Александровичъ Алексѣевъ.
- 14 го класса Акшуаріусъ Яковъ Ивановичъ Анисимовъ.
- Его Высокоблагородіе Тимошей Ивановичъ Пясковской.
- Его Благородіе Михайла Федоровичъ Арабудзевъ.
- Его Благородіе Иванъ Яковевичъ Карповъ.
- Его Благородіе Николай Григорьевичъ Гужовъ.
- Его Высокоблагородіе Коллежскій Совѣтникъ и Кавалеръ Лавреншій Абрамовичъ Раслазевъ.
- Ея Благородіе дѣвица М. шрена Степановна Яковлева.
- Его Благородіе Сергѣй Федоровичъ Коноваловъ.

Особъ Подписавшихся

- Его Благородіе Федоръ Ивановичъ Росляковъ.
- Его Благородіе Николай Александровичъ Кайсаровъ.
- Его Благородіе Борисъ Ивановичъ Озеровъ.
- Его Высокородіе Иванъ Семеновичъ Любучениновъ.
- Ея Сіяшельство Княгиня Анна Ивановна Назарова.
- Его Благородіе Алексѣй Петровичъ Макаровъ.
- Василей Васильевичъ Бородинъ.
- Успенскій Священникъ Василій Ивановичъ Комаровъ.
- Мемнонъ Аникѣевичъ Скороспѣловъ.
- Его Высокоблагородіе Алексѣй Ивановичъ Лодыгинъ.
- Его Благородіе Дѣомидъ Аншиповичъ Соколовъ.
- Его Благородіе Алексѣй Никишичъ Бокаревъ.
- Синодской Прошюколисшъ Степанъ Алексѣевичъ Логвиновъ.
- Коллежскій Регистраторъ Денисъ Осиповичъ Докчевской.
- Синодской Секретаръ Пешръ Ивановичъ Ивановъ.
- Его Благородіе Иванъ Ивановичъ Серѣевскій.
- Его Благородіе Максимъ Павловичъ Смирновъ.
- Покровскаго Собора Протоіерей Аѳанасій Михайловичъ.
- Его Благородіе Пешръ Алексѣевичъ Воиновъ.
- Его Высокоблагородіе Григорій Максимовичъ Богдановъ.
- Гребенскій Священникъ Пешръ Ивановичъ Аничковъ.
- Алексѣевского дѣвичья монастыря Священникъ Павелъ Ивановичъ Аничковъ на 3.
- Тогожъ монастыря Парамонарь Андрей Степановичъ Азбукинъ.
- Борисоглѣбскій Священникъ Михайла Дмишрѣвичъ Подобѣдовъ.

Предшеченскій Діаконъ Пётръ Леонасьевичъ
Дмишровъ,
Срѣтенскаго Собора Парамонарь Михайла Яковле-
вичъ Богдановъ.
Чудовскій Священникъ Николай Ивановичъ Грам-
матинъ.
Его благородіе Николай Ивановичъ Крыловъ.
Никольевскій, что въ Покровскомъ, Священникъ
Андрей Семеновичъ Летонинъ.
Сенатской Секретарь Михайла Васильевичъ Мош-
ковъ.
Сенатской Секретарь Михайла Антоновичъ Про-
коповичъ - Аншенскій.
Губернскій Регистраторъ Николай Никишичъ Ор-
ловъ.
Его Высокоблагородіе Дмишрій Ѳедоровичъ Круг-
ловъ.
Сенатской Протоколистъ Александръ Ивановичъ
Михайловъ,
Его Благородіе Николай Пётровичъ Андрѣевъ.
Его Благородіе Алексѣй Алексѣевичъ Шлыковъ.
Его Благородіе Иванъ Васильевичъ Спрунинъ.
Его Благородіе Иванъ Якимовичъ Карнопелевъ.
Его Благородіе Николай Яковлевичъ Масловъ.
Его Благородіе Ѳедоръ Кандрашѣвичъ Левашовъ 2.
Сенатской Канцелярискъ Павелъ Григорьевичъ
Доброхошовъ.
Его Высокоблагородіе Николай Павловичъ Тим-
ченко.
Его Благородіе Прокопій Григорьевичъ Тернавской
Его Благородіе Иванъ Ивановичъ Гейнинъ.
Его Благородіе Платонъ Ивановичъ Посниковъ.
Его Высокоблагородіе Левъ Максимовичъ Макси-
мовичъ.
Его Высокоблагородіе Архисекторъ Родіонъ Ро-
діоновичъ Козаковъ.

Его Благородіе Алексѣй Ильичъ Трешьяковъ.
Гвардіи Прапорщица Наспась Ѳедоровна Грибо-
ѣдова.
Московской Купецъ Яковъ Игнашѣвичъ Игнашѣ-
евъ.
Коллежской Секретарь Дмишрій Григорьевичъ Му-
ромцовъ.
Провизоръ Иванъ Ивановичъ Барановскій.
Ермилъ Филиповичъ Филиповъ.
Нѣжинской Купецъ Грекъ Ѳедоръ Юрьевичъ Скор-
да.
Нѣжинской Купецъ Грекъ Ѳедоръ Дмишрѣвичъ
Мидовишовъ.
Его Высокоблагородіе Николай Александровичъ
Хишровъ.
Его Благородіе Григорій Егоровичъ Елецкій.
Канцелярискъ Никиша Ѳедоровичъ Сараевъ.
Его Благородіе Егоръ Гавриловичъ Никишинъ.
Инженеръ Капишанъ Поручикъ Корнилъ Яков-
левичъ Бишневъ.
Надворной Совѣтникъ Дмишрій Алексѣевичъ Бо-
роздинъ.
Сенатской Протоколистъ Машвѣй Гавриловичъ
Иниховъ.
Сенатской Секретарь Ѳедоръ Денисьевичъ Прави-
ковъ.
Коллеіи Юнкеръ Ѳедоръ Ивановичъ Демеденъ.
Коллеіи Юнкеръ Василій Андреяновичъ Борисовъ.
Его Высокоблагородіе Владимиръ Михайловичъ
Чулковъ 2.
Его Высокоблагородіе Семенъ Есимовичъ Поповъ.
Его Благородіе Иванъ Михайловичъ Михайловъ.
Его Благородіе Семенъ Андрѣевичъ Дьяковъ.
Ѳедоръ Тимофѣевичъ Дьячковъ.
Его Благородіе Василей Степановичъ Окуловъ.

Имена

- Его Высокоблагородіе ПетрЪ Карловичъ ВланкЪ.
 Его Сіятельство Князь СеменЪ Захарьевичъ Хер-
 хеулидзеВЪ.
 Его Благородіе Василій Федотовичъ НерешинЪ.
 Его Благородіе ИванЪ Алексѣевичъ СмирновЪ.
 Сенатской ПодканцеляристЪ АлександрЪ Прохо-
 ровичъ ПавловЪ.
 Якиманскаго народнаго училища Учитель Михай-
 ла Петровичъ МурашевЪ.
 Его Благородіе Василій Андрѣевичъ БогдановЪ.
 Его Благородіе Василій Ивановичъ БушуевЪ.
 Его Благородіе Николай Егоровичъ ГерасимовЪ.
 Его Благородіе ИванЪ Даниловичъ БабеновЪ.
 Спашской СовѣтникЪ и КавалерЪ Андрей Макси-
 мовичъ ЯнченковЪ.
 Его Высокоблагородіе ИванЪ Алексѣевичъ Авер-
 кѣевЪ.
 Его Благородіе Машвѣй Машвѣевичъ КаллерЪ.
 Его Высокоблагородіе ЕвграфЪ Дмишріевичъ Аро-
 новЪ.
 Его Высокоблагородіе Алексѣй Васильевичъ Пле-
 мянниковЪ.
 Московской 1й гильдіи КупецЪ СеменЪ Андрѣ-
 вичъ БабушкинЪ.
 Его Высокородіе Сергѣй Ивановичъ ЛаріоновЪ.
 Его Высокоблагородіе Василій Григорьевичъ Багу-
 зинЪ - ТаишевЪ.
 Его Благородіе ЕфремЪ Васильевичъ ВешняковЪ.
 Его Благородіе ПетрЪ Петровичъ ТерликовЪ.
 Дѣйствительный Спашскій СовѣтникЪ Князь
 ПѣтрЪ Ивановичъ Шаховской.
 Его Благородіе ИванЪ Михайловичъ ЯзыковЪ.
 Его Сіятельство Князь Алексѣй Николаевичъ
 Долгорукой.
 Его Высокопревосходительство Вице АдмиралЪ
 и КавалерЪ МаркіанЪ Якимовичъ СицягинЪ 2.

Особъ Подписавшихся

- Его Высокоблагородіе Василій Павловичъ СлавцовЪ.
 Флота КапитанЪ 1го ранга и КавалерЪ Машвѣй
 Максимовичъ ЕльчаниновЪ.
 ГрекЪ Дмишрій Кириловичъ КараиванЪ.
 ГрекЪ Анастасій Кириловичъ ДокадЪ.
 ГрекЪ ИванЪ Кириловичъ Буба.
 ГрекЪ АншонЪ Ивановичъ Селунскій.
 Аршиллеріи ЮнкерЪ Николай Ерофѣевичъ Дудыш-
 кинЪ.
 Елисавета Павловна Афендулева.
 ГрекЪ Лавреншій Даниловичъ Аншоновичъ.
 Удѣльной КассирЪ Николай Михайловичъ ШашровЪ.
 Его Превосходительство ГенералЪ Лейтенантъ
 АлександрЪ Ивановичъ ЛевашовЪ.
 ПодканцеляристЪ ИванЪ Никишичъ ГригорьевЪ.
 Его Благородіе Григорій Ивановичъ ИвановЪ.
 Его Сіятельство Князь Андрей КольцовЪ -
 Масальской.
 Его Благородіе ЕвдокимЪ Есимовичъ ЦвѣшковЪ 2.
 Дѣйствительный Спашскій СовѣтникЪ ИванЪ
 Ильичъ МухановЪ 2.
 Его Сіятельство Князь ИванЪ Петровичъ Тюфя-
 кинЪ.
 КанцеляристЪ Михайла Ивановичъ ЧебошовЪ.
 Архипекторской помощникЪ Михайла Николае-
 вичъ ПѣшуховЪ.
 Ея Сіятельство Княгиня Софья Ивановна Волкон-
 ская.
 Ея Высокоблагородіе Татьяна Федоровна Яросла-
 нова 2.
 ПисецЪ Михайла Петровичъ КиселевЪ.
 Его Благородіе Андрей Ивановичъ АбрамовЪ.
 Московской КупецЪ ХристіанЪ НаушЪ.
 Его Благородіе Михайла Нилишичъ ОрловЪ.
 Его Высокоблагородіе МаркЪ Выковской,
 Его Благородіе Михайла Федоровичъ КаренинЪ.

Московской Купецъ Никиша Игнашевичъ Корпишевъ.

Его Благородіе Иванъ Федоровичъ Соколовъ.

Его Высокоблагородіе Пешръ Алексѣевичъ Масловъ.

Московской 1 й Гильдіи Купецъ Пешръ Ивановичъ Медовиковъ.

Его Высокоблагородіе Лукьянъ Яковлевичъ Яковлевъ 3.

Новодѣвичья Монашья Діакопъ Григорій Ивановичъ Фоминъ.

Его Благородіе Иванъ Ивановичъ Пешровъ.

Его Благородіе Михайла Семеновичъ Пешровъ.

Его Благородіе Михайла Родіоновичъ Быковъ.

Его Благородіе Андрей Васильевичъ Римской Корсоковъ.

Его Высокоблагородіе Яковъ Николаевичъ Ханьковъ.

Его Высокоблагородіе Николай Ивановичъ Кочегринъ на 2.

Его Превосходительство Пешръ Пешровичъ Мильтуновъ на одинъ Экземпляръ Иллюминированный.

Его Благородіе Пешръ Федоровичъ Григоровъ.

Его Высокоблагородіе Алексѣй Николаевичъ Пановъ.

Его Благородіе Федосей Григорьевичъ Спурофъ Василей Ивановичъ Туркинъ.

Александръ Михайловичъ.

Его Благородіе Иванъ Якимовичъ Хишровъ.

Его Благородіе Антонъ Романовичъ Ющенковъ.

Ея Высочество Ташьяна Васильена Грахольская. Губернскій Регистраторъ Иванъ Васильевичъ Спарфевъ.

Сенатской Канцеляристъ Николай Львовичъ Числяковъ.

Его Святельство Князь Григорій Ивановичъ Вяземской.

Нѣмецкой націи Граверъ Федоръ Ивановичъ Дюрбередъ.

Той же націи Пешръ Ивановичъ Петерсонъ.

Въ Твери:

Его Высокопреподобіе Тверской Семинаріи Ректоръ и борисоглабскій Опецъ Архимандритъ Евгеній на двѣ.

Въ Нижнемъ Новѣ Городѣ:

Макарѣвской 1 й Гильдіи Купецъ Иванъ Ивановичъ Серебренниковъ.

Въ Казанѣ:

Отъ Артиллеріи Штабсъ - Капитанъ Иванъ Андреевичъ Чарыковъ.

Губернскій Казначей Федоръ Васильевичъ Поповъ. Казенной Палаты Губернскій Секретарь Гаврила Ивановичъ Веревкинъ.

Въ Юрьевѣ - Польскомъ:

Коллежскій Совѣтникъ и Кавалеръ Михайла Васильевичъ Мишьяковъ.

Въ Муромѣ:

Флота Капитанъ 1 го Ранга и Кавалеръ Иванъ Перепечинъ.

Въ Воронежѣ:

Воронежской Купецъ Иванъ Ивановичъ Кривошѣинъ.

Въ Костромѣ:

Его Высокоблагородіе Николай Степановичъ Сумароковъ.

Его Благородіе Николай Алексѣевичъ Хомушовъ.

Въ Тжацкѣ:

Его Высочество Василей Васильевичъ Артемьевъ.

Въ Вязникахъ:

Уѣзднаго Суда Секретарь Пешръ Федоровичъ Рыльцовъ.

Имена

Въ Цивильскѣ:

Уѣзднаго Суда Секретарь Александръ Андрѣевичъ Керштейнъ на двѣ.

Суздальской Купецъ Спиринъ.

Въ Львовѣ:

Его Благородіе Степанъ Александровичъ Арсеньевъ на двѣ.

Университетской Студентъ Павелъ Яковлевичъ Созоновъ.

Въ Вологдѣ:

Надворная Совѣшница Дарья Пешровна Брянчанцова.

Въ Пензѣ:

Федоръ Ивановичъ Фонъ-Вальцъ.

Въ Тотьмѣ:

Отецъ Прошоерей Максимъ Савиновъ.

Въ Бахмутѣ:

Его Высокоблагородіе Степанъ Никифоровичъ Апшмянской.

Въ Пирятинѣ:

Его Благородіе Алексѣй Григорьевичъ Троицкій.

Его Благородіе Александръ Федоровичъ Богдановичъ.

Въ Даниловѣ:

Его Высокоблагородіе Андрей Ивановичъ Соколовъ.

Его Благородіе Семенъ Яковлевичъ Ворошниковъ.

Въ Орлѣ:

Орловской Вице Губернаторъ. . . .

Господинъ купецъ Николай Степановичъ Кузнецовъ.

Господинъ купецъ Андрей Алексѣевичъ Шущановъ.

Въ Каргеевѣ:

Его Высокоблагородіе Михайла Ивановичъ Тюшчевъ на двѣ.

Особъ Подлимавшихся

Въ Чистополѣ:

Его Высокоблагородіе Иванъ Дмитріевичъ Рудневъ на три.

Въ Николаевѣ:

Морской Артиллеріи Капитанъ - Лейтенантъ Якимъ Савиновичъ Сидыбинъ.

Портовой Секретарь Гаврила Антоновичъ Ерофеевъ.

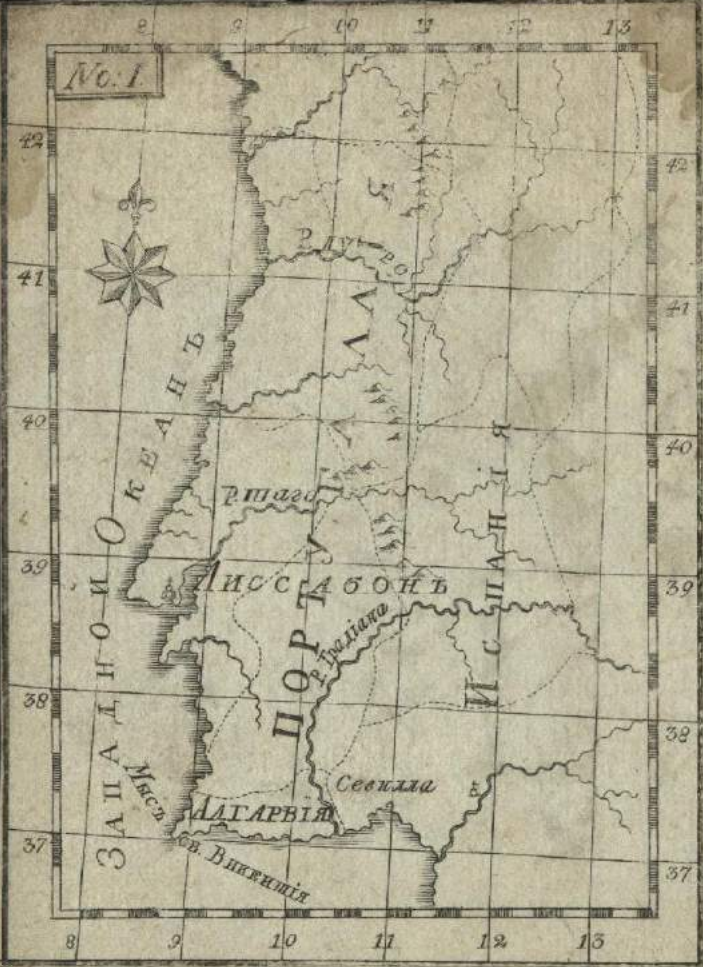
Прапорщикъ Василій Ивановичъ Прасолъ.

Въ Сквирѣ:

Ея Высокоблагородіе Маріамна Юрьевна Бронская на двѣ.



Стр. 48 + 12л
с 37 таб. илл.



ПОРТУГАЛ-
 ЛІЯ,
 древле Лузи-
 танія, основа-
 на 1094, по
 1801, продол-
 жается 706
 лѣтъ, въ ней
 6 Провинцій.

- КЪ СѢВЕРУ:
- 1 Дуро и Мин-
го.
 - 2 Траллос-мон-
тесъ.
 - 3 Беира Кня-
жество.
 - 4 Эстремаду-
ра.

Лиссабонъ
 Столица.

РѢКИ:

- 1 Минго.
- 2 Дуро.
- 3 Таго.
- 4 Гвадіана.

- КЪ ЮГУ:
- 5 Алентею.
 - 6 Амарга Ко-
ролевство.

№ 2



ИСПАНІЯ основана Пелайомъ 1544 по 1801, продолжается 456 л. съ ней владѣн. КЪ СѢВЕРУ V. I Кадиксъ Королевство. Комлостелла Столица. 2 Астурія. 3 Бискаія. 4 Наварра. 5 Аррагонія. КЪ ВОСТОКУ III.

6 Каталонія. 7 Вале-Ко-ница ро- 8 Мур-лес-ція. ства КЪ ЮГУ II. 9 Гренада Королевство. 10 Андалузія.

РѢКИ:

ОСТРОВА:

- 1 Эбро.
- 2 Гвадалквивиръ.
- 3 Гвадіана.
- 4 Таго.

- 1 Маѳорка Королевст-во.
- 2 Минорка.
- 3 Ивика.
- 4 Форментера.

ВЪ СРЕДИНѢ: II Ликонъ королевство. 12 Древиля Кастиллія. 13 новая Кастиллія. Мадридъ Столица.

№ 5



- ФРАНЦІЯ основана Фермоном. в 20 по 1801 1380 лѣтъ, съ ней 39 Гуверній.
- ОКРУЖНЫЯ ХХ.
- 1 Земли Нижнія Французскія.
 - 2 Артуа.
 - 3 Пикардія.
 - 4 Шампанія и Брія.
 - 5 Лоррена и Баръ.
 - 6 Алзация.
 - 7 Франшъ Графство.
 - 8 Бургонія и Бресція.
 - 9 д'Офинъ.
 - 10 Провансъ.
 - 11 Лангедокъ и Савенъ.
 - 12 Русиліонъ.
 - 13 Земли де Фoa.
 - 14 Бернъ.
 - 15 Голена и Гасконія.
 - 16 Сентонга и Ангумоа.
 - 17 Земли д'Онисъ.
 - 18 Поату.
 - 19 Бретанія.
 - 20 Нормандія.

- 21 Иль де Франс
 - 22 Орлеанъ.
 - 23 Ниверноа.
 - 24 Бургонія.
 - 25 Лионія.
 - 26 Увернія.
 - 27 Лимозина.
 - 28 Марнъ.
- МАЛЫЯ ГУВЕРНІИ:
- 29 Берри.
 - 30 Туренъ.
 - 31 Анжу.
 - 32 Мецъ и Першъ.
 - 33 Мецъ и Вердюнь.
 - 34 Туль и Туле.
 - 35 Сенапъ.
- РѢКИ:
- Сена, Лоаръ, Гатронна, Рона, Рейнъ.

№ 4



ВЕЛИКОВРИТАНІЯ, а въ ней 12 острововъ и 87 Графствъ.

I.

ШОТЛАНДІЯ или ШКОЦІЯ въ 422 по 1801й, 1278 лѣтъ, а въ ней 35 Графствъ.

1 КЪ ЮГУ 22 графъ Эдинбургъ Столица.

2 КЪ СѢВЕРУ 6 Графствъ.

3 КЪ ВОСТОКУ 7 Графствъ.

II.

АНГЛІЯ въ 1801, 990 лѣтъ а въ ней 52 Графствъ.

1 КЪ СѢВЕРУ 6 Графствъ. Лондонъ Столица.

2 СРЕДНИХЪ 13.

3 Княжества Гальскаго 12 Графствъ.

4 Южныхъ 3 Гр.

5 Западныхъ 7.

III.

ИРЛАНДІЯ въ 1500 по 1801й, 500 лѣтъ, а въ ней 32 Графствъ.

1 Ултонія 12 Графствъ.

2 Лажени 11 Графствъ.

3 Дублинъ Сто.

4 Мунстеръ и мѣтъ 6 Гра.

5 Конация 5 Гр.

II Архилель де Сор- МАЛЫЕ ОСТРОВА :
лингъ.

I2 Де вихтъ.

РѢКИ :

1 Тинъ въ Шотландіи

2 Темза въ Анліи.

3 Шаннонъ въ Ирландіи.

5 Архилель Шотл.

6 Архилель Оркад.

7 Архилель западной

8 Эбриды.

9 Манъ.

10 Анлезей.

НИЖНЯЯ ЗЕМ-
ЛИ:

I.

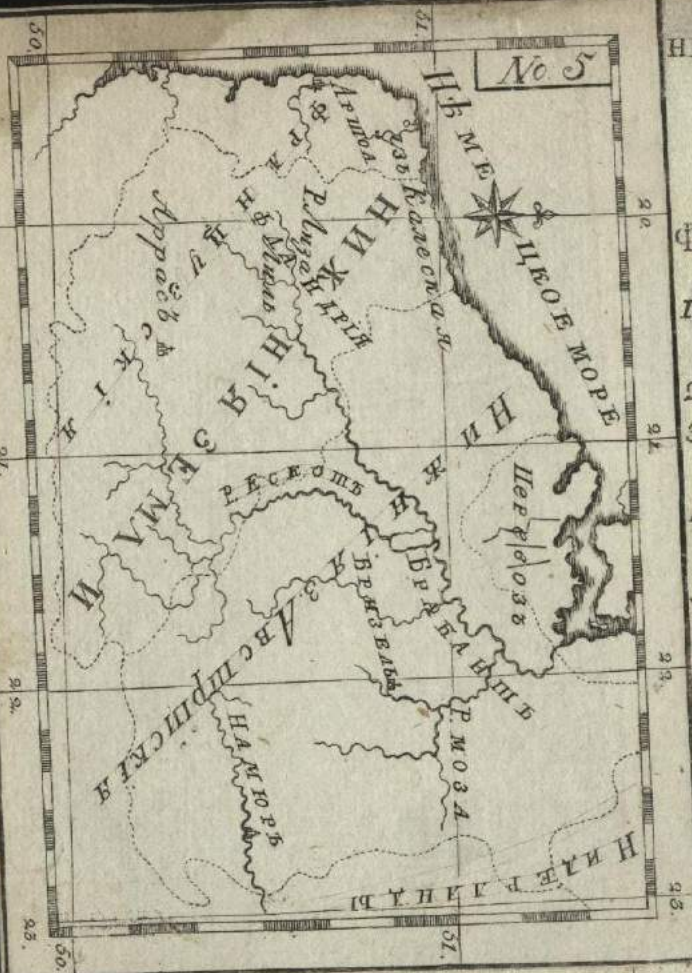
ФРАНЦУЗ-
СКІЯ:

- 1 Генодъ Графство.
- 2 Валенсіяна.
- 3 Шамбре-зись.
- 4 Камбрай Графство.
- 5 Намюръ.
- 6 Фландрія. Лиль Столица.
- 7 Люксембургъ.
- 8 Артуа Графство.
- 9 Аррасъ.

II.

АВСТРІЙСКІЯ

- 1 Гельдрія Эрц-Герцогство.
- 2 Брабантъ Герцогство. Брюксель Столица.
- 3 Малинь Господарство.



РѢКИ:

- | | |
|-----------|------------------------------|
| 1 Лица. | 4 Анверъ Маркграфств-
60. |
| 2 Эскотъ. | 5 Фландрія Графств-
60. |
| | 6 Намюръ Графство. |
| | 7 Генодъ Графство. |



НИДЕРЛАНДЫ.

Господарство.

- 1 Гронинга.
- 2 Фриза.
- 3 Оверъ-иссель
- 4 Гельдрія.
- 5 Утрехтъ.
- 6 Голландія Графство.

Амстердамъ и Гага Столицы.

- 7 Зеландія Графство.
- 8 Вышняя Гельдрія.

9 Часть Брабанта.

10 часть фландріи.

11 часть Лимбурга.

12 Мاستрихтъ.

2 Шельда.

РѢКИ:

3 Рейнъ.

1 Моза.



ГЕРМАНІЯ или РИМСКАЯ ИМПЕРІЯ основана Ромуломъ за 753 года до Р. Хр. а Германія собственно учреждена Карломъ Великимъ въ 800 по 1801. 1000 л. а въ ней владѣн.

I

ВЫШНЯЯ ГЕРМАНІЯ КЪ ЮГУ а въ ней:

1. Австрія Крцгерцогство. Вѣна Столица.
2. Баварія Курфиршество. Мюнхенъ Стол.
3. Швабія, а въ ней города Имперскіе,
4. Франконія, а въ ней 6 городовъ.

II.

НИЖНЯЯ ГЕРМАНІЯ КЪ СѢВЕРУ

5. Саксонія верхняя, а въ ней 3 Курфиршест. Дрезденъ Стол
6. Саксонія нижняя, а въ ней 9 Курфиршестей
7. Вестфалія, а въ ней 13 влад.
8. Верхней Рейн. а въ немъ 8 владѣній.

Германстатъ Столица
 5. Польша Венгерская: а въ ней Вельц. Ярославъ, Ленверг Сандмир Краковъ, Подоліа.
 РѢКИ:
 1 Дунай, 2 Рейнъ, 3 Везеръ, 4 Эльва, 5 Олеръ.

ГРІЯ, а въ ней 3а Графств. тогжъ имени. Презбургъ столица.
 2. НИЖНЯЯ ВЕНГРІЯ, а въ ней 1а Графствъ. Буда столица.
 3. Эскавонія. Поссега Стол.
 4. ТРАНСИЛВАНІЯ

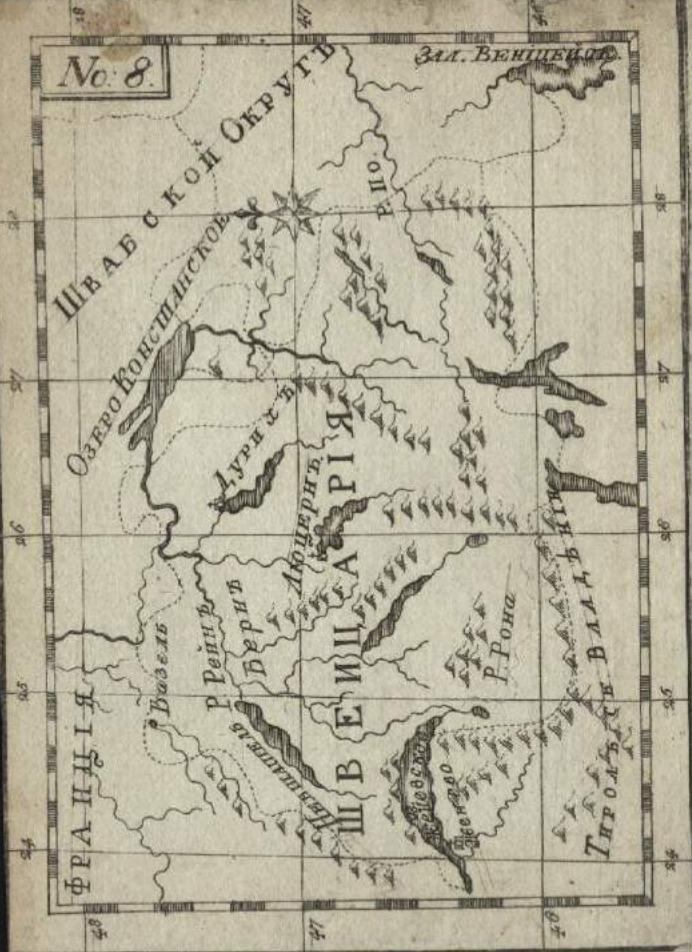
9. Нижній Рейль а въ немъ 3 влад. Мангеймъ Столица.

III.

10. БОГЕМІЯ а въ ней Прага Сто.

IV.

ВЕНГРІЯ Корол. съ 1000 года по 1801, 800 л.
 11. ВЫШНЯЯ ВЕН-



ШВЕЙЦАРІЯ
республика,
утреждена
Швейцолъ, от-
ладшимъ отъ
Римской Им-
періи, а въ
ней:

I.

- Кантоновъ 15.
- 1 Бернъ.
 - 2 Цюрихъ.
 - 3 Люцернъ.
 - 4 Ури.
 - 5 Швейцъ.
 - 6 Унтерваль-
денъ.
 - 7 Цугъ.
 - 8 Гларисъ.
 - 9 Базель.
 - 10 Фрейбуръ
 - 11 Золотурнъ
 - 12 Шафгау-
зенъ.
 - 15 Алленсель.

РѢКИ:

- 1 Рейнъ.
- 2 Ронъ.
- 3 По.

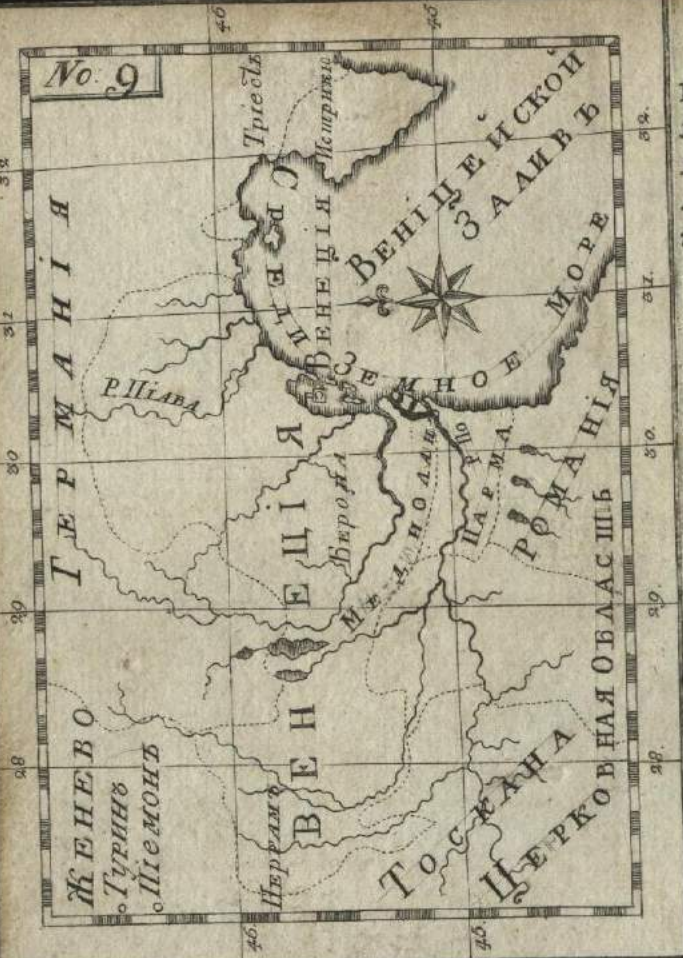
III.

- 1 Графство Баденское,
гдѣ Сеймы быва-
ютъ.

II.

- СОЮЗНЫЯ
ЗЕМЛИ
- 1 Гроубинды.
 - 2 Валезербы.
 - 3 Женева Рес-
публика.
 - 4 Нефшатель.

№ 9



I. ВЕНЕЦІЯ Рес-
публика въ
1525 по 1801.
475 лѣтъ, а въ
ней 14 Провин-
цій.

1 Миланъ Гер-
цогство и
Столица то-
ложь и мени.
2 Мантуя Гер-
цогство.

II. САВОІЯ Гер-
цогство, а въ
немъ 6 Про-
винцій.

III. ПИЕМОНЪ кня-
жество, а въ
немъ 6 Про-
винцій.

IV. ТУРИНЪ. Сто-
лица такъ же.

V. ГЕНУА Респуб-
лика 1099 по

1801, 702 года

VI. ПАРМА Гер-
цогство.

VII. МОДЕНА Гер-
цогство.

X.

VIII.

ЛУККА Республика. ТОСКАНА великое Гер-
цогство, а въ немъ 3 Провинцій.

XI.

РАГУЗА Республика.

IX.

ФРОРЕНЦІЯ Столица
Имперская.



ИТАЛІЯ.
I.

ПАПСКОЕ ВЛАДѢНІЕ или ЦЕРКОВНАЯ ОБЛАСТЬ, а въ ней 12 владѣній съ.

- 1 Булонія.
- 2 Феррарія.
- 3 Романія.
- 4 Герцогство Урбинское съ Республикою С. Марина.
- 5 Анкона.
- 6 Омбрія.
- 7 Перузина.
- 8 Орвіетаннъ.
- 9 Сабина.
- 10 Кампанія Римская. Римъ Столица.
- 11 Отечество С. Петра.
- 12 Герцогство де Кастро.

II.

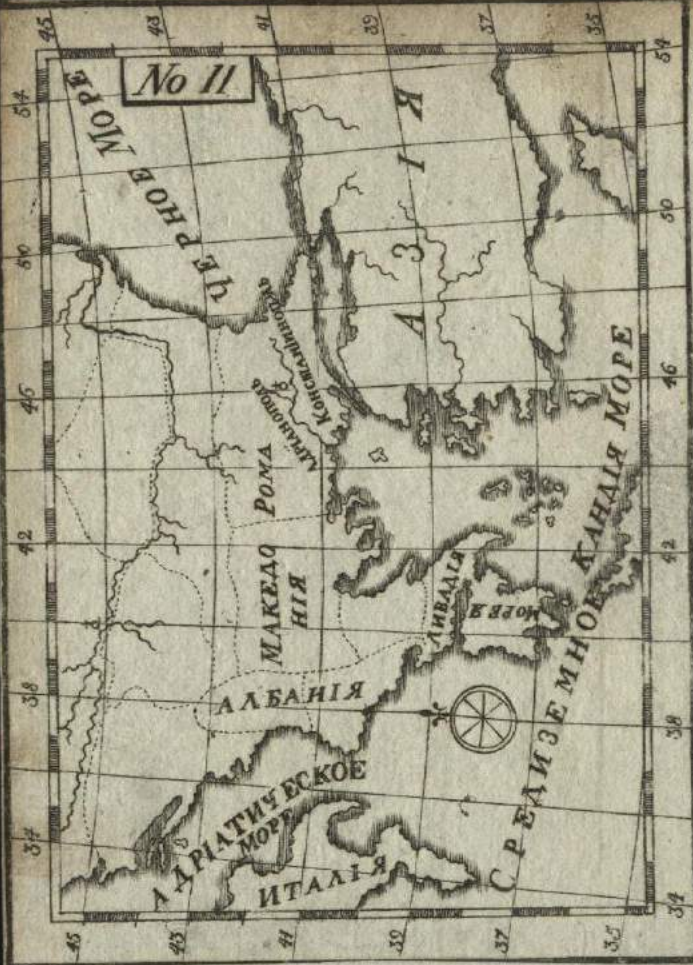
КОРОЛЕВСТВО НЕАПОЛЬСКОЕ
1 Абруццъ съ 5мя Провинціями.

III.

ОСТРОВА :

- 1 Корсика Королевства Французскаго.
- 2 Нуль съ 5 Провинціями.

- 2 Сардинія Королевства Сардиніи.
- 3 Сицилія Королевства Неаполельскаго.
- 5 Эмба великаго Герц. Липари Неаполит.
- 7 Мальта Вел. Метра.
- 8 Трешити заливъ Венеційской.
- РѢКА По,
- 3 Лабуръ съ 5 Провинціями.
- 4 Калабрія съ 3 Провинціями.
- Неаполь Столица.



ТУРЦІЯ ЕВРОПЕЙСКАЯ, вмѣщая Греція въ 1453 по 1801 347 лѣтъ.

СѢВЕРНАЯ, а съ ней :

- 1 Вессаравія.
- Бендеръ Стол.
- 2 Булгарія.
- Софія Столиц.
- 3 Романія или Тарсія.
- Константинополь Столица.
- 4 Молдавія. Государство.
- Яссы Столиц.
- 5 Валахія Государство.
- Терговиць Столица.
- 6 Бухорестъ.
- 7 Сербія.
- Бѣлградъ Столица.
- 8 Боснія.
- Баньялукъ Столица.
- 9 Кроація. Бигачь Столица.
- 10 Далмація.
- Мостаръ Стол.

- 6 Итака.
- 7 Кефалонія.
- 8 Корфу.

Коринѣ Стол. 13 Эпиръ Королевство.

III.

Деленно Столица.

II.

ЗЕМЛЯ ТВЕРДАЯ.

РѢКИ :

ОСТРОВА ,

14 Вессалія дренія.

11 Македонія. Салоники Столица.

1 Дунай.

1 Спорадскіе.

Ларисъ Стол.

2 Днестръ.

2 Цикладскіе.

15 Ливадія, вмѣщая Ахайя.

12 Албанія. Скутари Столица.

3 Прутъ.

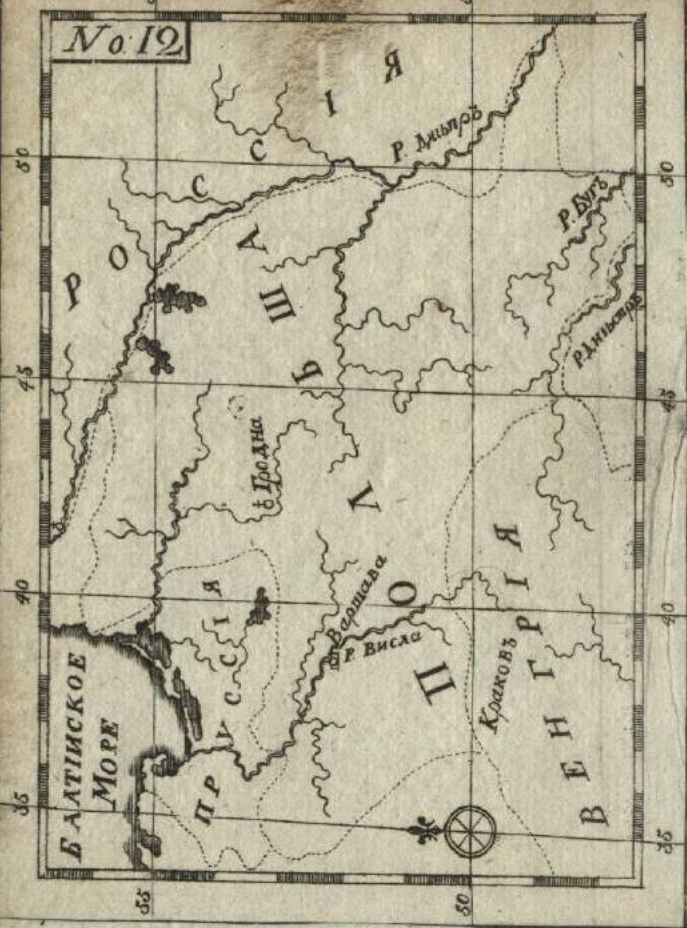
3 Негрепонтъ.

4 Кандія или Абины Стол.

16 Морей или Пелопоннесъ.

5 Цериго.

№ 12



ПОЛЬША.
Съ 1227 го по
1801, 575 го-
да, по старо-
му состоянію.

I.
ЛИТВАНІЯ, а
въ ней.

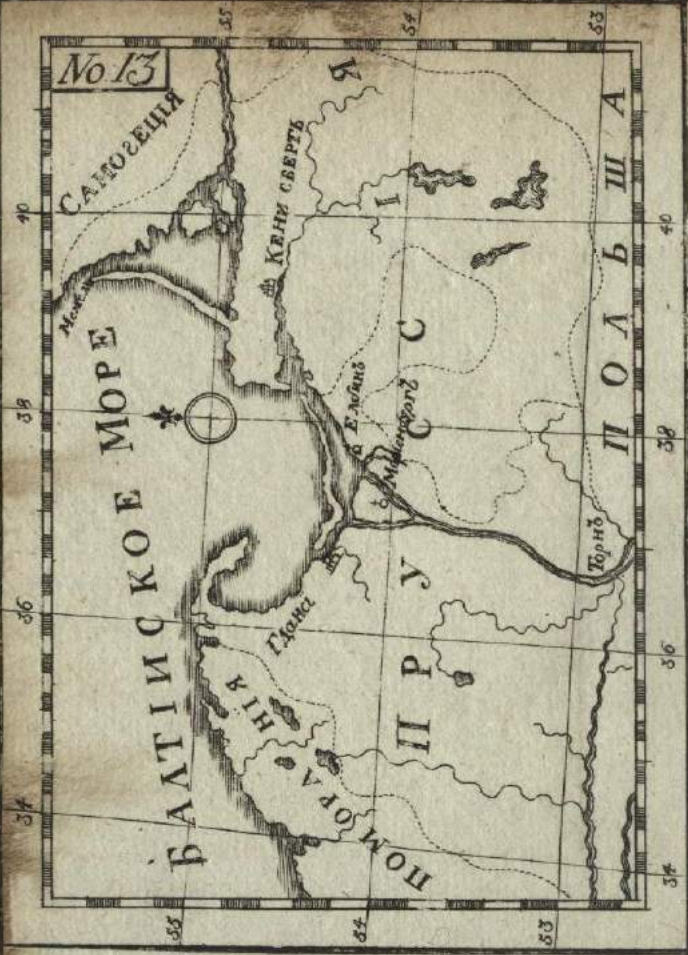
- I Курляндія Герцогство.
- Миттау Ст.
- Самогитія а въ ней 3 Гетманства.
- Еулина Ст.
- 5 Російская Литванія а въ ней 5 Гетманства.

II.
ВЕЛИКАЯ
ПОЛЬША а въ
ней 9 Гетман
Варшава С.

III.
МАЛАЯ ПОЛЬ-
ША, въ ней 4

По новому состоянію въ 1795 году Великою Гетманства.
Россійскою Императрицею ЕКАТЕРИНОЮ Краковъ С.

- II ю. Раздѣлена на 5 части : Сѣверная къ I Днѣпръ.
Пруссіи ; Западная къ Венгріи а Юговос- 2 Днестръ.
точная къ Россіи, какъ на Ландкартѣ оз- 3 Висла.
нагають точки. 4 Бугъ.
5 Дунай.



ПРУССІЯ.

Съ 1770 по
1801, 30 лѣт.
Герцогство, а
съ немь.

I.

къ востоку :
I ПРУССІЯ
ГЕРЦОГСТ.

въ ней 5 ок-
руга и 9 Про-
винцій.

Кенигсбергъ
Столица но-
вая всего Ко-
ролевства.

II.

РѢКИ:

Висла.

Прегель.

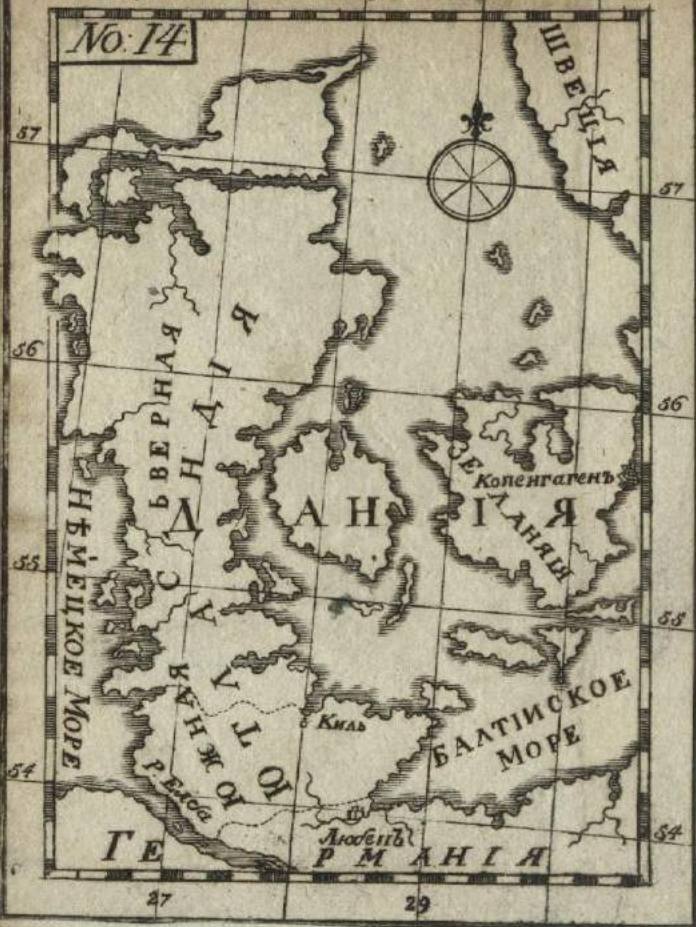
Немень.

Сюдажъ принадле- къ ЗАПАДУ.
житъ Курфиршество ПРУССІЯ КО-
Бранденбургія, то РОЛЕВСКАЯ а
въ Вышней Саксонїи, въ ней тетыре
а въ ней. еводства.

Берлинъ Столица.

Данцигъ Сто-
лица.

№ 14



ДАНІЯ.

съ 130 до 1801
370.

I.

ЗЕМЛЯ ТВЕР-
ДАЯ а съ ней:

I ЮТЛАНДЪ
ПОЛУОСТ-
РОВЪ раздѣ-
ляемый на
сѣверный,
гдѣ Выбургъ.
Столица.
ЮЖНОЙ ЮТ-
ЛАНДЪ въ
Герцогствѣ
Шлезвигъ-
сколь.

II.

НА МОРЯХЪ
ОКЕАНЪ СѢ-
ВЕРНОМЪ.
ОСТРОВА :

I.

ИСЛАНДІЯ.
2 Фарось.

2 Фіонъ.

3 Лаландъ.

4 Фалстеръ.

5 Боригольмъ.

III.

НА БАЛТІЙСКОМЪ.

I Зеландъ.

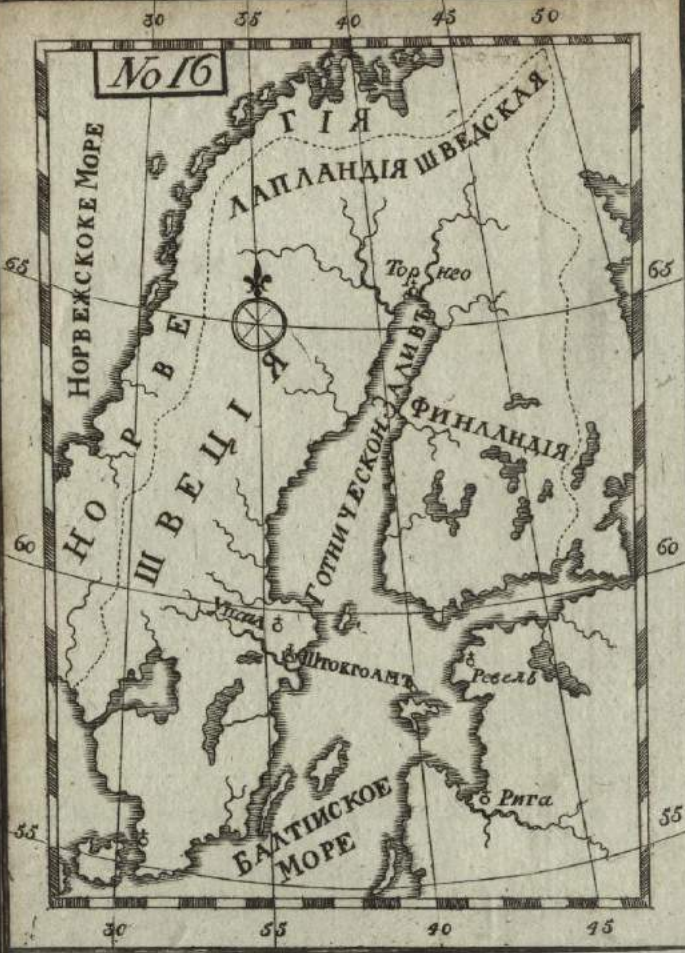
Копенгагенъ Столиц.

Шкалотъ С.



НОРВЕГІЯ.
 съ 868 по 1801
 952, а съ ней.
 I Лалонія или
 Лалландія
 Датская,
 гдѣ управ-
 ляетъ Вар-
 друсъ.
 2 Дронхтеймъ.
 3 Бергенъ.
 4 Христіан-
 зандъ.
 Христіа-
 нія Столи-
 ца, гдѣ цар-
 ствуетъ Ко-
 роль Дат-
 скій.

совъ все къ себѣ при- Рѣка Иломенъ.
 влекши поглощаетъ Мысъ Нордкатъ.
 и лаки трезъ 6 та- Путьна Мальштромъ
 совъ извергаетъ, которая съ 6 та-



ШВЕЦИЯ.
Съ 834, по
1801 966, а
съ ней :

I.

1 ФИНЛАНДИЯ
Великое Герцог-
ство съ 5 ю
Провинціям
Або въ Стол.

2 ЛАПЛАН-
ДИЯ ШВЕД-
СКАЯ съ 6
Провинціям

3 БОТНИЯ во-
сточная и за-
падная съ 4
Провинціям
Торнео въ Ст.

II.

ШВЕЦИЯ СОБ-
СТВЕННО.

4 Норландъ съ
6 ю Провин-
ціями.
Стокгольмъ
Столица.

5 Готтля съ
5 Провинці-
ями.

тійскаго моря, а 9 Областей.

другой Финской, Готебургъ Столица.

подлъ Санктпетер-

Еще:

бурга.

Заливъ Ботнической,

исходящій изъ Бал-



№ 17

РОССІЯ.
 1 КНЯЖЕСТВО отъ Рюрика съ 862 по 1801 938
 2 ЦАРСТВО отъ Иоанна Васильевича съ 1553 по 1801 257 лѣтъ.
 3 ИМПЕРІЯ отъ ПЕТРА I съ 1720 по 1801 80 лѣтъ
 раздѣляется на 3 полосы:

I.

- ВЪ СѢВЕРНОЙ 14
 Губерній.
 1 С. П. Бургск.
 2 Выбургская.
 3 Ревельская.
 4 Рижская.
 5 Псковская.
 6 Тверская.
 7 Новгородская.
 8 Архангельск.
 9 Вологодская.
 10 Ярославская.
 11 Костромская
 12 Вятская.
 13 Пермская.
 14 Тобольская.

II.

- ВЪ СРЕДНЕЙ 19.
 15 Московская.
 16 Смоленская.
 17 Черниговск.
 18 Новг. Сѣвер.
 19 Слоб. Украин.
 20 Курская.
 21 Орловская.
 22 Калужская.
 23 Тульская.
 24 Рязанская.

III.

- ВЪ ЮЖНОЙ 12. 25 Владимирск.

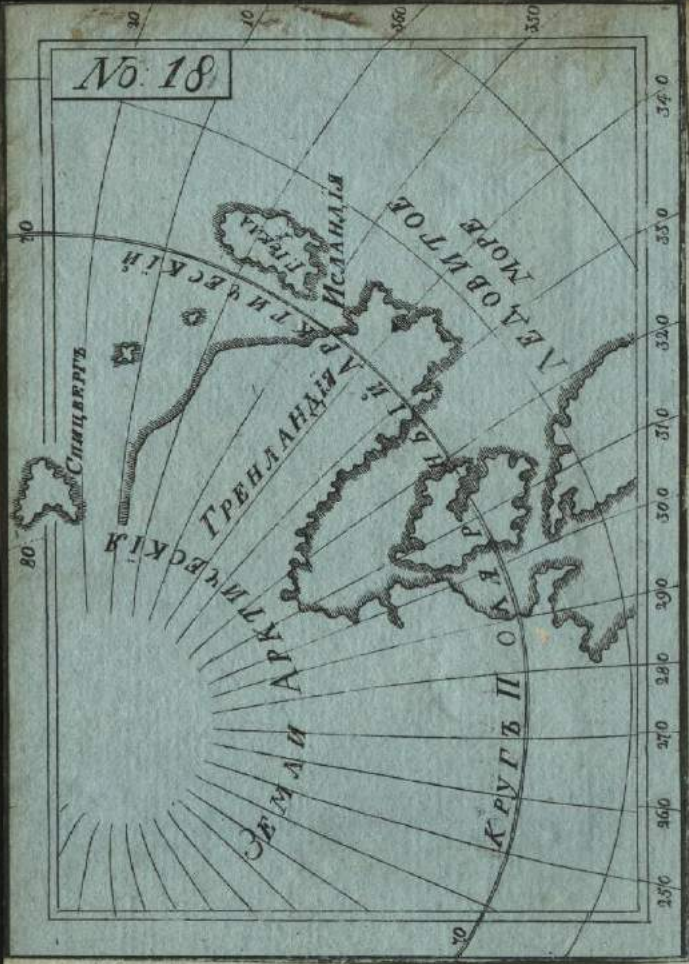
45 Подольская.

РѢКИ:

- 1 Бугъ.
 2 Днепръ.
 3 Донъ.
 4 Волга.
 6 Ока.
 6 Демна Сѣвер.
 7 Западная.

- 34 Киевская.
 35 Новороссійск.
 36 Кавказская.
 37 Малороссійск
 38 Лифляндская.
 39 Эстляндская.
 40 Курляндская
 41 Литовская.
 42 Минская.
 43 Вѣлорусская.
 44 Волынская.
 26 Нижегород.
 27 Казанская.
 28 Симбирская.
 29 Саратовская.
 30 Тамбовская.
 31 Воронежская
 32 Оренбургск.
 33 Иркутская.

№ 18



I.

ГРЕНЛАНДІЯ,
составляю-
щая бока Сѣ-
верной Амери-
ки, и населен-
ная Датски-
ми выходца-
ми; по хо-
лодности без-
плодная, гдѣ
кромя собакъ
нѣтъ живот-
ныхъ. Грен-
ландцы, жите-

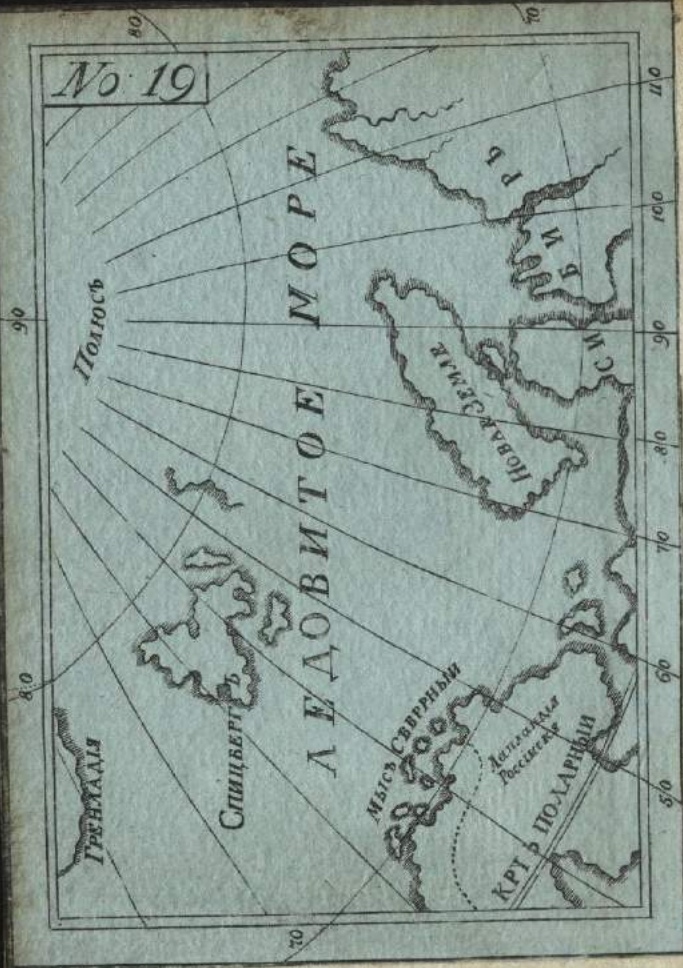
бл множество сѣ-островѣ принадле-ли природные
ры. Соколы и ко-лежитъ Дани и. ильютъ селе-
и я.

ровы комолыя во-Тамъ огнедышу-
дятся. щая гора Гекла

II.
ИСЛАНДІЯ,

или ледной
извергаетъ изъ се-

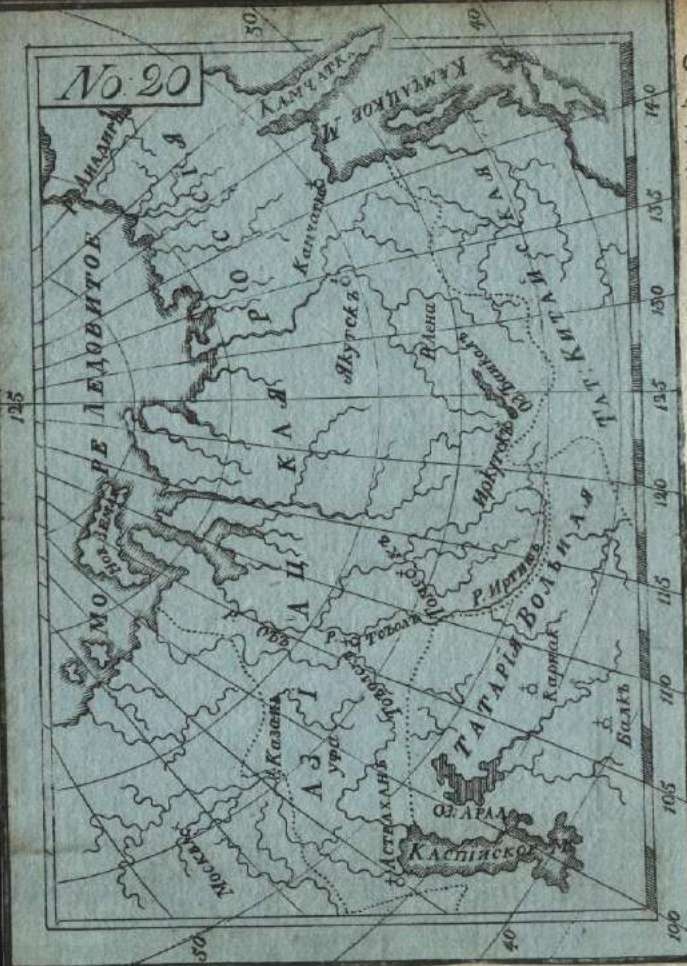
№ 19



НЕ ИЗВѢСТ-
 НЫЯ ЗЕМ-
 ЛИ, лежа-
 щія на Сѣ-
 верномъ
 Окіанѣ, ви-
 димые из-
 далече мо-
 ре-плава-
 телями. но
 по притинѣ
 весьма холо-
 днаго Кли-
 мата къ
 онымъ при-
 стать, и,
 что тамъ
 водится,
 извѣдать не
 возможно;
 а за тѣмъ
 отъ Геогра-
 фовъ и на-
 званы такъ
 НЕИЗВѢСТ-
 НЫМИ. —

Датчане промыслѣ имѣютъ ловлею
 Китовъ и морскихъ зебрѣй, коихъ
 сало присозятъ въ Данію. —

№ 20



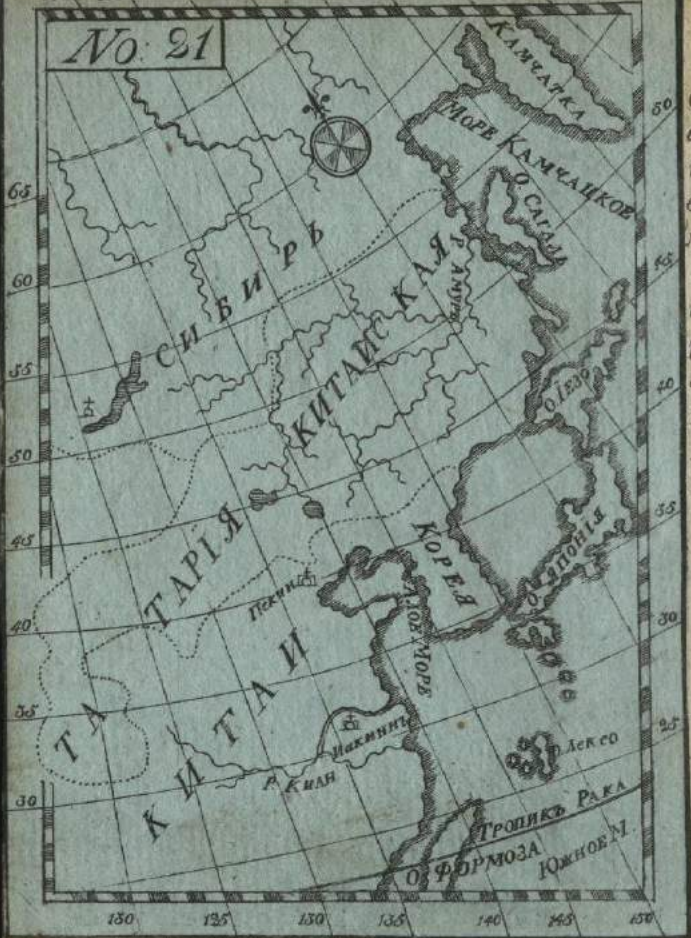
СИБИРЬ, ИЛИ
АЗІАТСКАЯ
РОССІЯ, а въ
ней областей 7

- 1 УФИМСКАЯ
- 2 ОРЕНБУРГСКАЯ.
- 3 КОЛЫВАНСКАЯ.
- 4 ПЕРМСКАЯ.
- 5 ИРКУТСКАЯ.
- 6 НЕРЧИНСКАЯ.
- 7 ЯКУЦКАЯ.

РѢКИ,
текущія въ
Сѣверной Окі-
анъ:

- | | | |
|--------------------------|-------------------------------------|---------------------------------|
| II. | 6 Анадиръ въ Вос-
точная Окіанъ. | 1 Лена. |
| III. | I. | 2 Енисей. |
| УЗЪ ЗЕМЛИ КЪ
АМЕРИКѢ. | Полуостровъ
КАМЧАТКА. | 3 Обь.
4 Иртышъ.
5 Тоболь |

№ 21



Основанъ Фомель, Современникомъ Евровымъ за 2281 до 1801, 4061. Раздѣляется на двѣ части рѣкою Кіангомъ, втекающею въ Ало море. Въ немъ владѣнія ПО СЮ СТОРОНУ

I.

- къ СѢВЕРУ.
- 1 Корея Королевство.
- 2 Кантонъ.
- 3 Петшели.
- Пекинъ Столица.
- 4 Шанси.
- 5 Шенси.
- 6 Гатарія Китайская, гдѣ Манжурь, Мошальы, Калки.

РѢКИ:

II.

ПО ТУ СТОРОНУ.

- 1 Кіанга.
- 2 Гоанга.
- ОСТРОВА:
- Формоза.
- Гейнанъ.

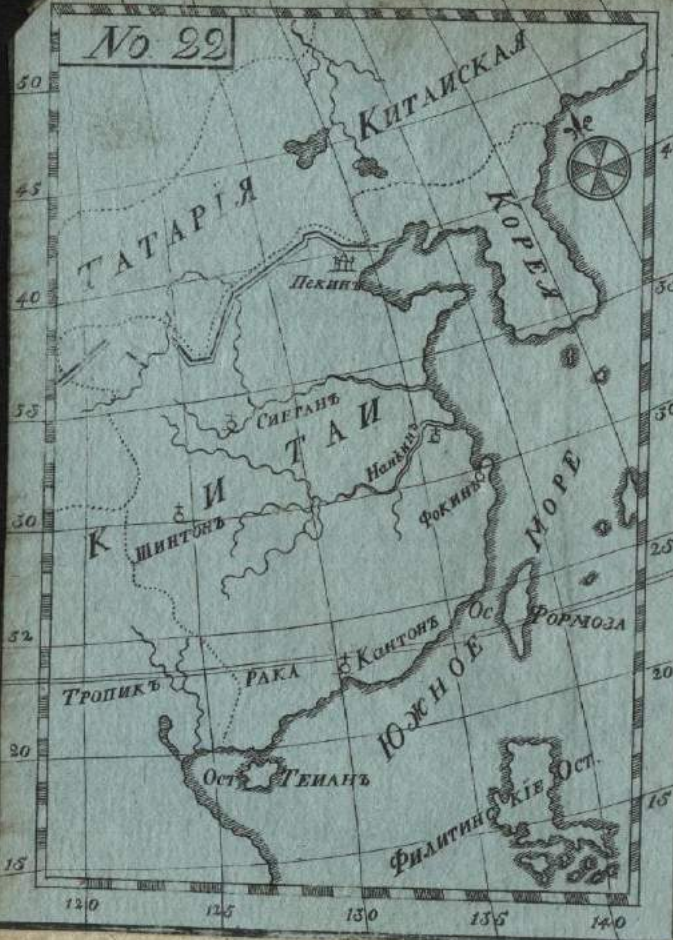
- къ ЮГУ.
- 14 Кіаньянъ.
- Нанкинъ Столица
- 15 Телекіанъ.
- 16 Фокіень.
- 17 Кюантонъ.

- I.
- къ СѢВЕРУ:
- 10 Кіанси.
- 11 Кюанси.
- 12 Огетевъ.
- 13 Юннанъ.

- II.
- къ ЮГУ.
- 7 Шантонъ.
- 8 Гоанъ.
- 9 Сетженъ.

125 130 135 140 145 150 155

№ 22



I.

КОРЕЯ ГОСУДАРСТВО на
по островахъ,
отдѣленною
отъ твердой
земли горами.

Гин - Ки - Тау
Столица.

Вѣра идооло-
клонни тес-
кая — Тамъ
Ростетъ ко-
рень Жиншии
и табакъ. —

Число Горо-
довъ до 200.

II.

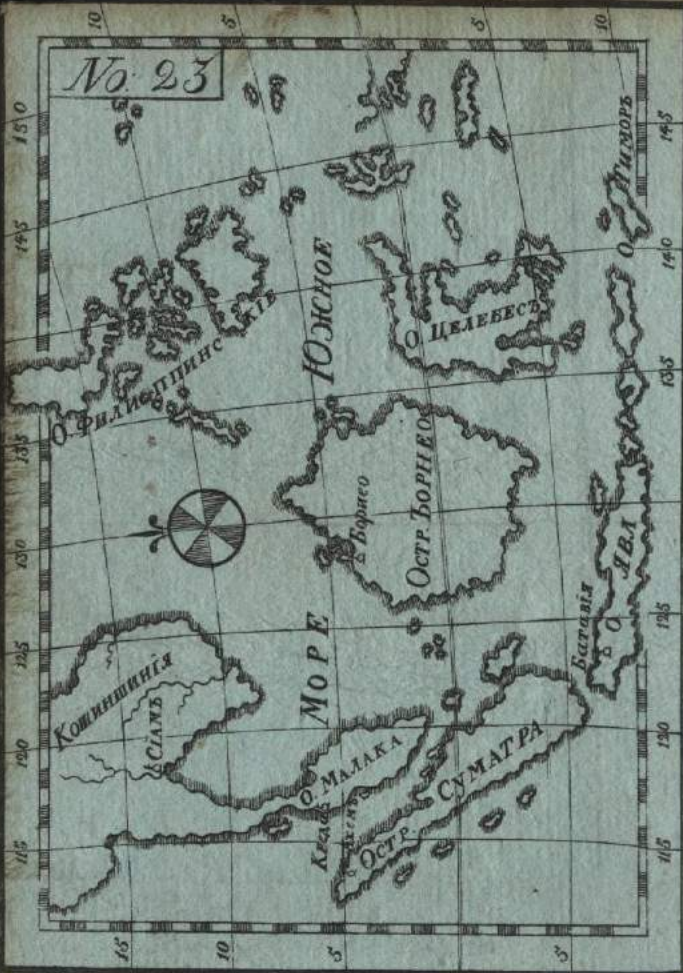
ЯПОНИЯ ИМ-
ПЕРІЯ,

Города :

- 1 Эдо Стол.
- 2 Осаки.
- 3 Мелко.
- 4 Нагазаки.

Сюда принадлежитъ Островъ Ни-
фонъ, на коемъ гора Фу дзи 30 вер.
вышиною, и множество огнедышу-
щихъ горъ.

АЗІАТСКІЕ
ОСТРОВА, СЛОВУЩІЕ ПОДЪ
ИМЕНЕМЪ ВОС
ТОЧНОЙ ИН-
ДИИ.



1. МАЛДИЕ-
СКІЕ, гдѣ Ко-
косовы де-
ревя. —

2. ЦЕЙЛАНЪ,
гдѣ Короле-
ство Канди.
Здѣсь Слоны,
Обезьяны и
корица.

3. СУМАТРА.
здѣсь перецъ
Кокосовы,
Кофейныя и
Ананасовыя
деревья.

4. ЯВА.
Батавія Ст.

5. БОРНЕО, ве-
личайшій во
всѣмъ свѣтѣ,
гдѣ золото
и оліумъ.

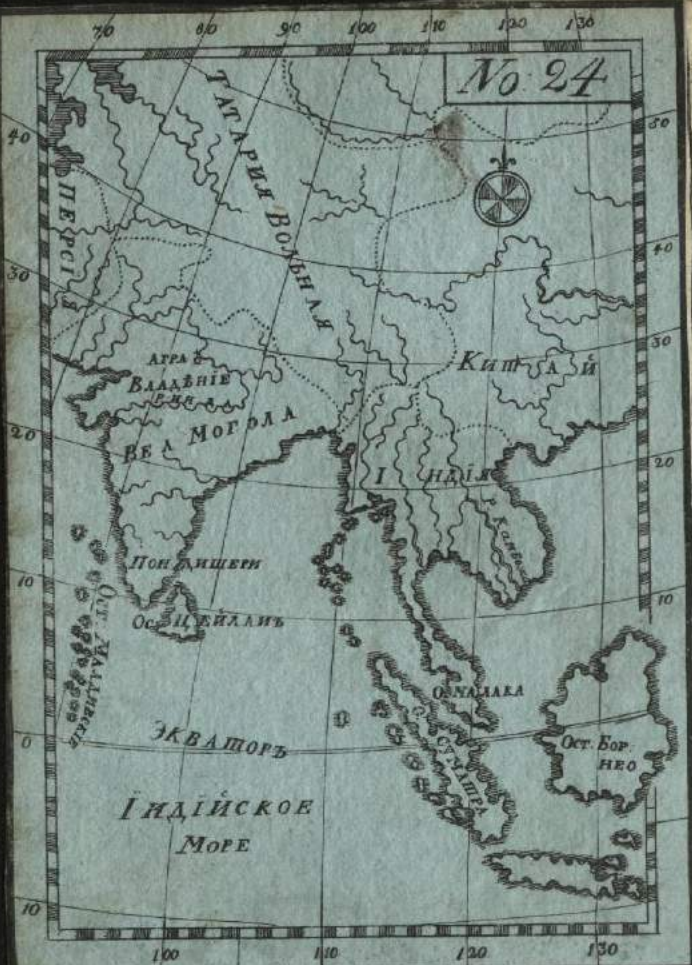
6. МОЛУКСКІЕ
гдѣ гвоздики
и мушкетъ.

8. МАРИАНСКІЕ, или Змѣи по 5 ти сажень
и птицы Райскія,
разбойническіе, гдѣ

9. ФИЛИППИНСКІЕ.
хлѣбной плодъ на де-
рево растетъ.

10. НОВАЯ ГВИНЕЯ. и едышущими горами.

11. НОВАЯ ГОЛЛАНДІЯ.



ИНДІЯ, или
ВЛАДЪНІЕВЕ-
ЛИКАГО МО-
ГОЛА раздѣ-
ляется на 3
части.

I.

ИНДОСТАНА,
а въ ней :

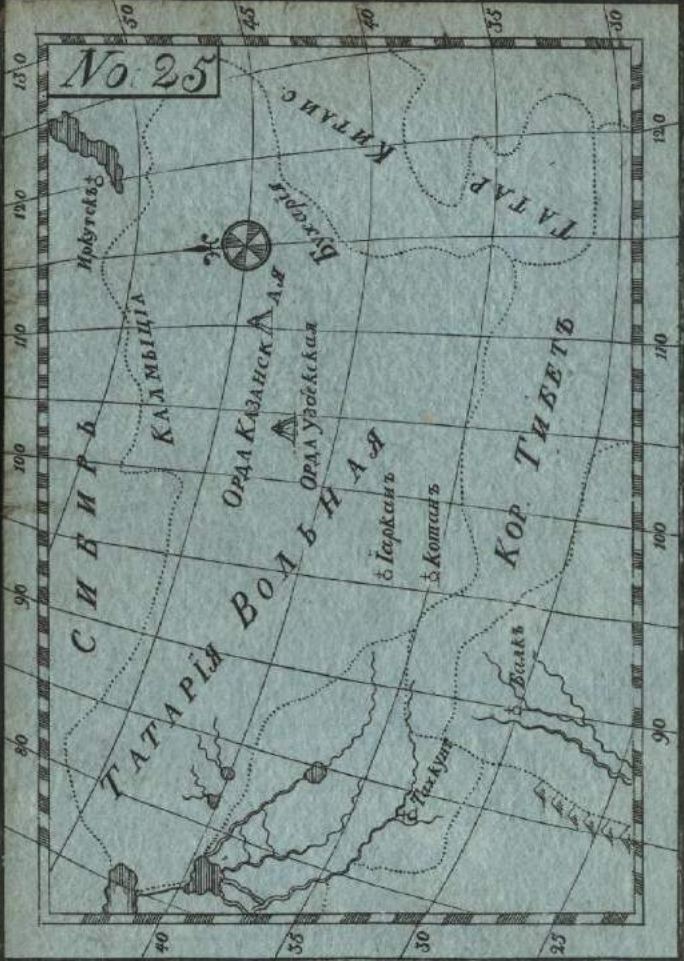
- 1 Кашемира.
- 2 Аиодъ.
- 3 Пенжабъ и Лагоръ.
- 4 Сибя.
- 5 Полна.
- 6 Бенгалъ.
- 7 Кандагаръ.
- 8 Валагадъ.
- 9 Талина.
- 10 Ваглана.
- 11 Деліагра. Стол.
- 12 Ацмеръ.
- 13 Мальва.
- 14 Галабасъ.
- 15 Синда.
- 16 Мюлтанъ.

III.

- | | |
|-------------|--------------|
| 29 Канара. | 24 Пондишери |
| 30 Ашамъ. | 25 Десанъ. |
| 31 Пипра. | |
| 32 Ава. | |
| 33 Ариканъ. | 26 ВИЗАПУРЪ |
| 34 Пегу. | Гоя Столицъ. |
| 35 Тункинъ. | 27 Малабаръ. |
| 36 Лаосъ. | 28 Лаосъ. |

II.

- 17 Сабу.
- 18 Гуцулатъ.
- 19 Маратель.
- 20 Голконда.
- 21 Короландель.
- 22 Карната.
- 23 Мадрасъ.



ВОЛЬНАЯ ТАТАРІЯ,
а въ ней народы пресмыкающіеся, или когующіе суть:

- 1 КАЛМЫКИ.
- 2 ЭЛЕУТЫ.
- 3 БОЛЬШАЯ БУХАРІЯ, И МАЛАЯ БУХАРІЯ.

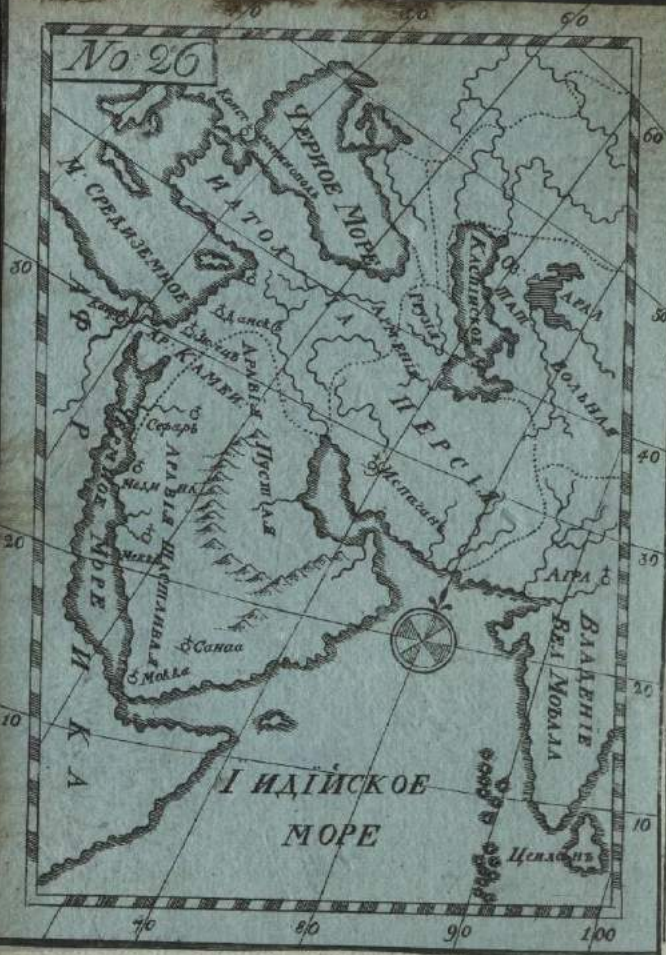
Самаркандъ
Столица.

Бухара торговый городъ.
Балкъ наилучшей городъ,
гдѣ хлостатая бумага, и наилучшіе арбузы

- 4 ХОРОЗАНЫ или УЗБЕККИ грабители.
- Ургенъ Ст.

Озеро Аралъ, наибелитайшее во всей Азии, имѣетъ соленую воду, кою выпускаютъ каналами на поля, и собирая послѣ употребляютъ въ пищу. —

- 5 ТУРКЕСТАНЪ разбойникижъ.
- 6 КАРАПАЛКИ. —



I.

ТУРЦІЯ АЗИ-
АТСКАЯ, а въ
ней 7 частей.

1 НАТОЛІЯ,
къ коей при-
на длежать
острова
Килръ и Ро-
дось.

2 ГРУЗИЯ, со-
стоящая изъ
5хъ частей,
кои суть: (а)
Имеретія (б)
Карталинія,
гдѣ Столица
Тифлисъ.
(в). Кахети-
нія.

3 АРМЕНИЯ,
гдѣ гора
Арапатъ.

4 АЛЗЕЗИРЬ,
называемый
древле МЕ-
СОПОТА-
МИЕЙ.

ГОРОДА:
Дербикиръ
и Мозуль.

5 Иракъ Ара-
би.
Багдадъ

Санаа Сто-
лица.

III.

ПЕРСІЯ. Исла-
гань Стол.
Дербентъ, Та-
врисъ, Дрес-
ния Эква-
тана. —

1 КАМЕНИС-
ТАЯ, гдѣ го-
ра Синай.

2 ПУСТАЯ, а
въ ней города:
Медина и
Мекка.

3 БЛАГОПО-
ЛУЧНАЯ.

5 СИРИЯ, а въ
ней Дамаскъ,
Иерусалимъ,
Вифлеемъ,
Назаретъ и
Газа.

II.

АРАВІЯ тро-
якая ;



ВАРВАРІЯ, а въ ней Королевства:

- 1 МАРОКСКОЕ
- 2 ФЕЦКОЕ.
- 3 АЛЖИРСКОЕ.
- 4 ТАФИЛЕЦКОЕ.
- 5 ТУНИСКОЕ.
- 6 ТРИПОЛЬСКОЕ.
- 7 БИЛЕДУЛЬЖЕРИ.
- 8 ЗЕМЛЯ ДАТА.
- 9 СТЕПЬ ВАРВАРСКАЯ.

всѣмъ тѣлѣ; птицы Рѣка Сенегалъ, гдѣ Строусы и множество рыба ловится, коей саранги. Здѣсь видно естьли коснешся, то мысль зѣленой.

- 10 ЕГИПЕТЪ Каира Ст.
- 12 АБИССИНІЯ.

потувствуетъ боль во 13 НИГРИЦІЯ

№: 28.



ВАРВАРІЯ ВЕЛИКАЯ въ Сѣверной Африкѣ раздѣляется на три части.

I.

ВАРВАРІЯ СОБСТВЕННО, а въ ней владѣнія:

1. Барка или древняя Лидія, гдѣ на ходятся области.
2. Трипольская. Триполь Столица.
3. Тунисская. Тунисъ Столица.

2. Оранъ Ипетасъ и 6. Фецкая дренія Мелиллоу Гишл. Мавританія.

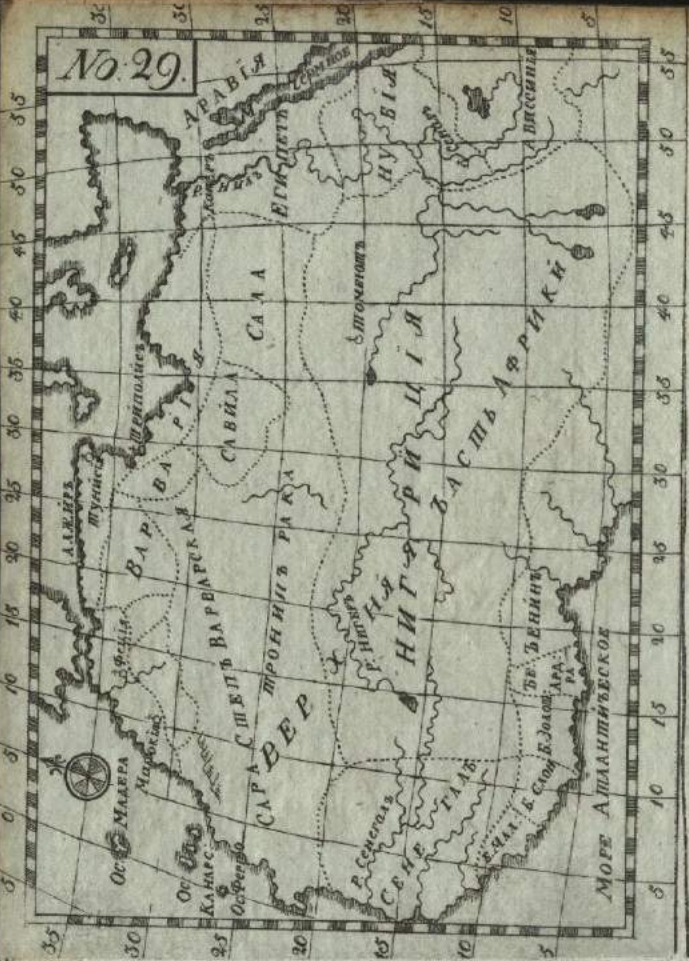
3. Мазаганъ Португалской. послѣднія двѣ части зри въ ландкартѣ. 29 й.

4. Алжирская древняя Нумидія.

5. Мароккская древняя Мавританія.

КРѢПОСТИ

1. Бастионъ Франц.



II.

БИЛЬДЮЛЖЕРИДЪ или ЗЕМЛИ ДАТСКІЯ.

1 Девять земель КЪ ЗАПАДУ.

2 Стога республика.

3 Угела.

4 Фезанъ Королевство.

5 Пабъ стель

6 Тегоралинь.

7 Ейнулмекъ

8 Тафилетъ.

9 Гарюдамъ Королевств.

III.

ВЕЛИКАЯ СТЕПЬ САРА. а въ ней стелижь;

1 Бердоа.

ной жаръ истреб- 3 Лемта.

ллетъ всю.

4 Гарга.

5 Цесница безводная.

6 Пенгала, идъ безмѣр- 2 Левата.



ЕГИПЕТЪ,
основанъ за
2500 лѣтъ до
Р. Христова,
по 1801, 4500.
лодъ властію
Турецкою 283
года.

- I.
ВЫШНІЙ, ГДѢ
1 Эки - отъ
Провинц.
2 Рифа стель.
3 Эмира.
4 Нубія.
5 Ассуамъ.
6 Мафалотъ.
7 Шинда Бу-
тихъ.
8 Шейна.
9 Фюршюта.
10 Юсна.

- II
СРЕДНІЙ.
11 Эльзихъ.
12 Великія
стели.

- Ниль навод- 24 Гица.
нящая по- 25 Великія
лл. множе- стели.
ство кроко- 26 Меѳисъ
диловъ и му- нынѣ дерев-
мій ила ока- ня.
менѣлыхъ те- 27 Александ-
ловѣтскихъ рія.
тѣлъ. 28 Суецъ пере-
шѣкъ; рѣка

- ДЕЛЬФЫ, ГДѢ: 13 Бене зоевъ
Княжество.
17 Кауръ Ст. 14 Миніетъ
18 Дикіетъ. Провинція.
19 Розетъ. 15 Астюмеинъ
20 Александ- 16 Великія
рія. стели.
21 Декагали. III.
22 Великія НИЖНІЙ ЕГИ-
стели. ПЕТЪ ИЛИ
23 Агаракъ.



№ 31.

IV.

ГВИНЕЯ, а съ ней.

1. Малагетта. перетной берегъ.
2. Берегъ Слоновой.
3. Золотой берегъ.
4. Королевство Жуйда.
5. Ардра Кор.
6. Бенинь Кор

V.

КОНГО, а съ немъ:

1. Сан-салвадоръ, гдѣ хлопчатая бумага, Тигры, Львы, Слоны, Единороги и пр. великіе змѣи.

VI.

КАФРІЯ. гдѣ мѣсь доброй надежды. Канъ Столица.

VII.

АБИССИНІЯ
Древняя
Еѳіопія.

Острова
Мадера, МОНОМОТАПА гдѣ
Канарскіе
Зѣленого

IX.

НУБІЯ.
Сенааръ
Столица.

Мыса, Св. І Занебаръ
Елены,
Мадагаскаръ. 2 и Амиль. } берега.
Бурзыль.

VII.



№ 32

АМЕРИКА
ЮЖНАЯ, а
въ ней. Г. къ
Востоку.
15. Губер-
ней, Пор-
тугальскія.
Санъ Сала-
доръ Сто-
лица.

II.

ВЪ СРЕДИНѢ.

1. Земля Ма-
терая или
Кастилія
золотая
гдѣ 9 про-
винцій. Ги-
шпанскія.
2. Гвіана а въ
ней:
4. Колоніи
Гишл. пор-
ту. Франц.
и Голан-
скія.
3. Амазоніа.
Гишпан-
ская.
4. Парагай
гдѣ 7. Про-
винцій Гиш-
панскія. Вю-
еносъ Стол.

8. Хіакута Гишпан.
Санъ-го Столица.
9. Земля огнен. Гишл.
5. Магелланія Гиш-
панская.

Рѣки

Амазонъ, Орѣнокъ,
Плата.

6. Перу а въ немъ :
1. Авдичесъ.
2. Кито. лимы Стол.
3. Харкасъ.
7. Хили Иллерскія.

№ 33.



СЪВЕРНАЯ АМЕРИКА ВЕРХНЯЯ, а съ ней 7 областей.

I.

Канада Квебекъ Стол.

II.

Акадія гдѣ 15. провинцій

1. Георгія 2. Каролина

Южная. 3. Сѣверная

4. Виргинія.

5. Мэрилендъ.

6. Пенсильванія.

7. Делаваръ.

8. Жерсей.

9. Новой Йоркъ

10. Махачу.

11. Роде-Исландъ.

12. Коннектикутъ.

13. Емширъ.

III.

ФЛОРИДА. Городъ св: Августина.

IV.

ЛУИЗИАНА. Городъ новый Арлеанъ.

Мексикажъ Столица и 20 Пров.

V.

VIII.

Новый Албентъ Алигн-ской ни какова вниманія низаслуживающий.

НОВАЯ МЕКСИКА. Сан-тафе Столица.

VI.

КАЛИФОРНІЯ.

VII.

Древняя Мексика.

АМЕРИКА.
СЪВЕРНАЯ
НИЖНЯЯ.

I.

а въ нѣй.

1. Гренландія.
датская.

2. Лабрадоръ
или новая
Британія.

3. Новая Йоркъ

4. Виргинія.

5. Каролина.

6. Георгія.

ОСТРОВА.

1. Терновъ.

2. Бретонской
Мысъ.

3. Лукайскіе
или Багам-
скіе.

4. Анлильскіе.
БОЛЬШЕ.

1. Куба.

2. Ямайка.

3. Сен-домин-
га.

4. Порторика
МАЛЫЯ.

1. Гваделула.

2. Мартини-
ка.

3. Св. Луція.

10. Св. Троицы.

4. Табаго.

11. Св. Маргариты.

5. Барбадось.

12. Терцерскіе или

6. Св. Христофора.

Азорскіе. 13. Сул-

жерскіе. рѣка Оре-

нокъ.

7. Св. Ѡмлы.

8. Св. Евстафія.

9. Св. Вороволомел.



ЕВРОПА а съ ней

- 1 Португалія.
- 2 Испанія.
- 3 Франція.
- 4 Великобритан
- 5 Нижнія земл.
- 6 Нидерланды.
- 7 Германія съ Богеміей и Венгріей.
- 8 Швейцарія.
- 9 Венеція.
- 10 Италия.
- 11 Европ. Турц.
- 12 Польша.
- 13 Пруссія.
- 14 Данія.
- 15 Норвегія.
- 16 Швеція.
- 17 Евро. Россія.
- 18 Гренландія съ Исландіей.
- 19 Неизвѣстныя земли.

II.

ВЪ АЗІИ.

- 20 Сибирь.
- 21 Китай.
- 22 Корей и Японія.
- 23 Азіатскіе острова.

- 24 Велик. Индія
- 25 Вольная Татарія.
- 26 Персія, Турція и Аравія.

III.

ВЪ АФРИКѢ.

- 27 Варгарія.
- 28 Марокія и Фецъ.

ЕВРОПА

АЗІЯ

АФРИКА

АМЕРИКА



ка нижняя.

35 Палестина.

СВЯЩЕННЫЯ :

36 Палестинская.

37 } Апостольскія.

и }
38 } но сіи въ раскладку не входятъ.

29 Тунисъ и Триполъ.

30 Египеть.

31 Гемелъ и Евіолія.

IV.

ВЪ АМЕРИКѢ :

32 Южная Америка.

33 Съверная Америка
верхняя.

34 Съверная Амери-

50 52 30 53 30 54

№ 36.



ЮГО-ВОСТОЧНУЮ СТОРОНУ ИОРДАНА.

- 1 Поллемеми Манассина.
- 2 Кол. Гадово.
- 3 Рувимово.
- 4 Невфалимово.
- 5 Ассирово.
- 6 Исахорово, и поллелени
- 7 Манассина.

- 11 Симеоново. 12 Левинно. 7 ЗЕМЕЛЬ ПОДЪ ИРОДОМЪ. 1 Декаполь. 9 Веняминово.
- 2 Итурея. 3 Трахонитія. 4 Галилея. 5 Самарія. 6 Иудея. Перея. 10 Даново.

Святый
 Апостолъ
 Павелъ, уро-
 жденецъ го-
 рода Тарса
 Киликійска-
 го, ѡхавъ въ
 Дамаскъ на
 35 году по
 Рожд. Хрис.
 Странство-
 валъ. 1е, въ
 Аравіи. 2е,
 въ Кесаріи,
 3е, Сиріи. 4е,
 Антиохіи.
 5е, Килрѣ,
 6е, въ малой
 Азіи. 7е,
 Антиохіи
 Писидійской



Пафосъ 23,
 Коринфъ 24,
 Кенхрѣяхъ
 25, Ефесъ
 26, Мальтѣ
 Островъ и
 27, въ Римъ,
 гдѣ глава
 ему отсѣте-
 на при Не-
 ронѣ Импе-
 раторѣ въ
 65е лѣто по
 Рожд. Хри-
 стовѣ. — Онъ
 въ жизнь
 свою нали-
 салъ 14 по-
 сланій: къ
 Римлянамъ
 1, Коринфя-
 намъ 2, Фесе-
 лоникянамъ
 1, 2, Тимофею
 1, 2, Филимону
 1 и къ Евреямъ
 1. Филиппи-
 ямъ 1, Колосаямъ

8е, Иконіи. Памфилии. 13, Атталахъ. 14, Ли-
 ке, въ Ист- каоніи. 15, Фригии. 16, Галатіи. 17,
 рахъ. 10е, Троадѣ. 18, Филиппии Македонс-
 Дербахъ 11, кой. 19, Тессалоникіи. 20, Берен.
 Періи. 12, 21, Афинахъ. 22, Островъ Сала-
 минѣ.

1, Фесалоникянамъ или къ Солу-
 ньянамъ 2, къ Тимофею 2, Титу
 2, Филимону 1 и къ Евреямъ 1.